



Občina Domžale

**TEHTANJE JAVNEGA IN ZASEBNEGA INTERESA PRI
ODLOČANJU O DOLOČITVI NAMENSKE RABE PROSTORA
V POSTOPKU PRIPRAVE IN SPREJEMANJA OPN OBČINE
DOMŽALE**

Projekt:

TEHTANJE JAVNEGA IN ZASEBNEGA INTERESA PRI ODLOČANJU O
DOLOČITVI NAMENSKE RABE PROSTORA V POSTOPKU PRIPRAVE IN
SPREJEMANJA OPN OBČINE DOMŽALE

Številka projekta:

023-P1-25

Naročnik:

Občina Domžale
Ljubljanska cesta 69
1230 Domžale

Izdelovalec:

Urbania, prostorske rešitve d. o. o.

Koseška cesta 8
1000 Ljubljana



PETER LOVŠIN

SPEC.ARH.URB.,
UNIV.DIPL.INŽ.ARH.
PODBLAŠČENI ARHITEKT,
PODBLAŠČENI PROSTORSKI
NAČRTOVALEC

PA PPN ZAPS 1871

Sodelavci:

Odvetniška pisarna Janez Tekavc

Hacquetova ulica 8
1000 Ljubljana

Kraj in datum:

Ljubljana, oktober 2025



URBANIA
PROSTORSKE REŠITVE D.O.O.

Kazalo

I.	PODLAGE	5
II.	OPREDELITEV NALOGE	6
	TEMELJNA IZHODIŠČA	9
III.	OPREDELITEV POJMOV	11
IV.	ZASEBNI INTERES	12
V.	JAVNI INTERES	13
	Javni interes – ZPNačrt	13
	Javni interes – ZureP-3	14
	Javni interes - ZJF	15
	Javni interes - ZKZ	16
	Javni interes – ZON	18
	Javni interes - (ZVO-2)	20
	Javni interes - (ZVNDN)	23
	Javni interes – kazalci tehtanja	24
	TRAJNOSTNI RAZVOJ V PROSTORU	24
	UČINKOVITA IN GOSPODARNA RABA ZEMLJIŠČ	25
	KAKOVOSTNE BIVALNE RAZMERE	26
	PROSTORSKO USKLAJENA OPREDELITEV PROSTORA	27
	PRENOVA OBSTOJEČEGA, KI IMA PREDNOST PRED GRADITVIJO NOVEGA	27
	OHRANJANJE PREPOZNAVNIH ZNAČILNOSTI PROSTORA	27
	SANACIJA DEGRADIRANEGA PROSTORA	28
	VARSTVO OKOLJA, NARAVNIH VIROV TER OHRANJANJE NARAVE	28
	CELOSTNO OHRANJANJE KULTURNE DEDIŠČINE	28
	ZAGOTAVLJANJE ZDRAVJA PREBIVALSTVA	28
	FUNKCIONALNO OVIRANIM OSEBAM NEOVIRAN DOSTOP DO OBJEKTOV IN NJIHOVA UPORABA SKLADNO Z ZAKONOM	29
	OBRAMBA DRŽAVE IN VARSTVO PRED NARAVNIMI IN DRUGIMI NESREČAMI	29
VI.	PREGLED RELEVANTNIH SPLOŠNIH SMERNIC S PODROČJA RAZVOJA POSELITVE	29
	RAZVOJ NASELIJ	29
	RAZVOJ RAZPRŠENE POSELITVE	40
	GRADNJA OBJEKTOV ZUNAJ OBMOČIJ NASELIJ	40
VII.	POSTOPEK TEHTANJA	43
VIII.	PROSTORSKI AKTI PRED SPREMEMBO OPN (2018)	44
IX.	DOLOČITEV OBMOČJA OBDELAVE	45



X.	USMERITVE STRATEŠKEGA DELA OPN DOMŽALE	46
XI.	TEHNIČNI POPRAVKI IN USKLADITEV Z DEJANSKIM STANJEM - pregled	70
XII.	OBMOČJA TEHTANJA JAVNEGA IN ZASEBEGA INTERESA	83
	Seznam območji za tehtanje javnega in zasebnega interesa	83
	Tehtanje po območjih	93
XIII.	PREGLED REZULTATOV TEHTANJA	1856

I. PODLAGE

Ustavno sodišče je z odločbami: U-I-218/22-18, z dne 12. 12. 2024, U-I-268/22-19, z dne 12. 12. 2024, U-I-265/22-21, z dne 12. 12. 2024 in U-I-269/22-19, z dne 5. 6. 2025 odločilo, da je Odlok o občinskem prostorskem načrtu Občine Domžale (Uradni vestnik Občine Domžale, št. 10/18) v delu, ki se nanaša na zemljišča s parcelnimi številkami: 426/11, 426/16, 426/19, 426/23, 426/24, 426/37, 426/38, 426/39, 426/40, 426/41, 426/42, 426/43, 426/44, 426/45, 426/46, 426/47, 426/48, 426/49, 426/50, 426/51, 426/52, 426/53, 426/54, 426/55, 426/56, 426/57, 426/58, 426/59, 426/60, 426/61, 426/62, 426/63, 426/64, 426/72, 426/73, 426/74 in 507/2, vse k. o. Dob in 702/1, 702/2, 702/3, 702/4, 702/5, 702/6, 702/7, 702/8, 702/9, 703/1, 703/2, 703/3, 703/4, 703/5, 703/6, 703/7, 703/8, 703/9, 703/10, 703/11, 703/12, 703/13 in 703/14, vse k. o. Dob ter 538/1, 538/3, 538/4, 538/5, 538/6, 538/7, 538/8, 538/11, 538/12, 538/14, 538/19, 538/20, 538/21, 538/22, 539/35, 539/38, 539/39, 539/40, 539/41, 539/43, 539/45, 539/46, 539/47, 542/50, 542/51, 690/8, 691/3, 691/6, 691/8, 692/2, 692/12, 692/20, 692/22, 692/23, 692/24, 692/25, 692/26, 692/27, 692/30, 692/31, 692/32, 692/34, 692/38, 692/39, 692/40, 692/41, 692/42, 692/56, 692/57, 692/58, 692/59, 692/60, 692/64, 692/65, 692/67, 692/81, 692/83, 692/88, 696/1, 697/2, 697/4, 698/7, 698/9, 698/10, 698/13, 698/14, 698/15, 698/16, 698/17, 698/18, 698/19 in 699/12, vse k. o. Dob in 555/13 k.o. Dob, v neskladju z Ustavo.

Ustavno sodišče je z odločbami U-I-218/22-18, U-I-268/22-19, U-I-265/22-21 tudi odločilo, da je Občina Domžale dolžna ugotovljeno protiuslavnost odpraviti v enem letu po objavi odločb v Uradnem listu Republike Slovenije. Odločbe so bile objavljene v Uradnem listu Republike Slovenije št. 3/2025, dne 17.1.2025. Z odločbo U-I-269/22-19, pa je odločilo, da mora ugotovljeno neustavnost prav tako odpraviti v roku enega leta od objave odločbe v Uradnem listu Republike Slovenije. Odločba je bila objavljena v Uradnem listu Republike Slovenije 55/2025, dne 18.7.2025.

Ustavno sodišče je naložilo občini, da je ta dolžna ob upoštevanju stališč iz odločb zagotoviti skrbno tehtanje javnega in zasebnega interesa pri določitvi oziroma spremembi namenske rabe zemljišča. Dolžna je uporabiti ustrezne strokovne podlage ter na njihovi podlagi in ob upoštevanju konkretnih okoliščin primera presoditi, ali je s spremembo obstoječe namenske rabe zagotovljeno pravično ravnoesje med interesi skupnosti in interesi pobudnice, varovanimi s pravico do zasebne lastnine iz 33. člena Ustave.

V odločbi U-I-269/22-19 je dodatno še občini naloženo, da je dolžna ob upoštevanju stališč iz te odločbe zagotoviti skrbno tehtanje javnega in zasebnega interesa pri določitvi oziroma spremembi namenske rabe predmetnega zemljišča. Pri tem bo že pri pripravi strokovnih podlag morala upoštevati, da leži to zemljišče na območju, ki je del območja Natura 2000, in omejitve, ki iz tega izhajajo. Na njihovi podlagi in ob upoštevanju konkretnih okoliščin primera ter ob sodelovanju pristojnih državnih nosilcev urejanja prostora bo morala Občina presoditi, ali bo s spremembo namenske rabe predmetnega zemljišča iz stavbnega v gozdno zemljišče, zagotovljeno pravično ravnoesje med interesi skupnosti in interesi pobudnice, varovanimi s pravico do zasebne lastnine iz 33. člena Ustave.

Zakon o urejanju prostora (Ur. l. RS, št. 199/21, 18/23 – ZDU-10, 78/23 – ZUNPEOVE, 95/23 – ZIUOPZP, 23/24 in 109/24 (ZUreP-3)) v 125. členu določa, da se kratek postopek sprememb in dopolnitev OPN izvede tudi, če so te potrebne zaradi vzpostavitve zakonitosti OPN zaradi sodnih odločb ali odločb ustavnega sodišča.

Na podlagi tretjega odstavka 125. člena se kratek postopek izvede po postopku, ki je v občini predpisan za sprejetje drugih občinskih odlokov, pri čemer občina predlog sprememb in dopolnitev OPN objavi v prostorskem informacijskem sistemu.

ZUreP-3 nadalje v sedmem odstavku 125. člena določa, da ni dovoljeno uporabiti kratkega postopka, če bi spremembe ali dopolnitve OPN zahtevale sodelovanje nosilcev urejanja prostora ali bi bilo treba izvesti celovito presojo vplivov na okolje.

Ministrstvo za naravne vire in prostor je z obvestilom št. 35040-67/2025-2560-2 z dne 21.2.2025 dodelilo spremembam in dopolnitvam, ki so potrebne za odpravo ugotovljene neustavnosti **identifikacijsko številko 5425 - Spremembe in dopolnitve občinskega prostorskega načrta Občine Domžale.**

Občina Domžale izvaja postopek odprave neustavnosti v dveh fazah:

1. Faza:

- Priprava dokumenta Tehtanje javnega in zasebnega interesa pri določanju namenske rabe prostora in sprememb namenske rabe prostora
- Objava v prostorsko informacijskem sistemu
- Javna predstavitev
- Zbiranje pripomb – najmanj 15 dni
- Opredelitev do pripomb
- Odločitev o zaključku / nadaljevanju postopka

2. Faza:

- Sprejem sklepa o začetku rednega postopka sprememb in dopolnitev Odloka o občinskem prostorskem načrtu Občine Domžale
- Priprava podlag in izdelava sprememb OPN
- Pridobitev mnenj
- Javna razgrnitev
- Opredelitev do pripomb
- Sprejem sprememb

Druga faza se bo izvedela, če bo ugotovljeno, da so za odpravo ugotovljene neustavnosti potrebne spremembe in dopolnitve OPN.

II. OPREDELITEV NALOGE

Priprava dokumenta Tehtanje javnega in zasebnega interesa pri določanju namenske rabe prostora in sprememb namenske rabe prostora je namenjen soočanju javnih in zasebnih interesov v prostoru.

Postopek tehtanje javnega in zasebnega interesa v času priprave tega dokumenta ni določen s predpisi, pač pa izhaja iz ustavno sodne prakse Ustavnega sodišča in stališč Evropskega sodišča za človekove pravice.

Pripravljenec zato pri pripravi tega dokumenta izhaja predvsem iz odločitev Ustavnega sodišča v zadevah:

- U-I-6/17-21, z dne 20. 6. 2019,
- U-I-139/15-16 z dne 23. 4. 2020,
- U-I-148/19-12, z dne 14. 4. 2022,
- U-I-218/22-18, z dne 12. 12. 2024,
- U-I-268/22-19, z dne 12. 12. 2024,
- U-I-265/22-21, z dne 12. 12. 2024,
- U-I-332/22-18, z dne 12. 12. 2024,
- U-I-217/22-16, z dne 12. 12. 2024,
- U-I-269/22-19, z dne 5. 6. 2025.

Iz odločitev Ustavnega sodišča izhaja, da je občina dolžna vsako spremembo namenske rabe zemljišča utemeljiti na strokovnih razlogih, ki to spremembo terjajo. Občina mora pri tem ustrezno pretehtati utemeljenost in potrebnost spremembe z vidika javnega interesa in z vidika varstva zasebne lastnine in s tem že v fazi sprejemanja OPN zagotoviti učinkovito pravno varstvo lastninske pravice z ozirom na spremembe obstoječe namenske rabe zemljišč. Na osnovi strokovne presoje, lahko občina izvede ustrezno tehtanje med javnim in zasebnim interesom. Poseben poudarek je namenjen temeljnim načelom prostorskega načrtovanja, to je načelo strokovnosti, načelo trajnostnega prostorskega razvoja, načelo javnosti, načelo prevlade javnega interesa, načelo usmerjanja prostorskega razvoja naselij, načelo ohranjanja prepoznavnih značilnosti prostora, načelo varstva kulturne dediščine, načelo identitete prostora, načelo usmerjanja poselitve, načelo usklajevanja interesov, načelo strokovnosti.

Pri izvajanju nalog urejanja prostora je potrebno upoštevati javni in zasebni interes ter ju med seboj skrbno pretehtati in odločitve vsebinsko utemeljiti. Pri tem je potrebno poskrbeti, da zasebni interes ne škoduje javnemu. Predmet tega tehtanja je tako soočanje in vrednotenje javnega in zasebnega interesa ter opredelitev do le-tega.

ZPNačrt je določal:

10. člen

(načelo strokovnosti)

Odločitve pri urejanju prostora morajo temeljiti na strokovnih standardih, dognanjih in analizah o lastnostih in zmogljivostih prostora. Pri njihovi izdelavi je treba zagotoviti interdisciplinarnost strokovnjakov za področja, ki so predmet obravnave.

7. člen

(načelo identitete prostora)

Pri urejanju prostora se upošteva, ohranja in krepi prepoznavnost naravnih, krajinskih in grajenih struktur, ki zaradi posebnih geografskih, kulturno-zgodovinskih, družbenih, gospodarskih in drugih pogojev razvoja določajo identiteto prostora.

ZUreP-3 določa:

10. člen

(načelo strokovnosti)

Odločitve pri urejanju prostora morajo temeljiti na strokovnih standardih, dognanjih in analizah o lastnostih in zmogljivostih prostora. Pri njihovi izdelavi je treba zagotoviti interdisciplinarnost strokovnjakov za področja, ki so predmet obravnave.

6. člen

(načelo trajnostnega prostorskega razvoja)

(1) Z urejanjem prostora se spodbuja trajnostni prostorski razvoj, ki ob upoštevanju ciljev urejanja prostora in na podlagi spremljanja stanja prostorskega razvoja omogoča zadovoljevanje potreb sedanje generacije, hkrati pa ne ogroža zadovoljevanja potreb prihodnjih generacij. Trajnostni prostorski razvoj se v procesih prostorskega načrtovanja dosega z usklajevanjem družbenih, gospodarskih in okoljskih vidikov razvoja s prostorskimi potenciali območij.

(2) S trajnostnim prostorskim razvojem se zagotavljajo kakovost življenja, pravična, racionalna in učinkovita raba prostorskih potencialov, zemljišč in objektov, dostopnost storitev družbenega in gospodarskega pomena ter usklajena in dopolnjujoča razmestitev dejavnosti v prostoru.

(3) Trajnostni prostorski razvoj se zagotavlja s preverjanjem potrebnosti prostorskih ureditev in ustreznosti prostorskih potencialov, tehtanjem ustreznosti in vrednotenjem vplivov prostorskih ureditev tako, da se izbere možnost, ki na najoptimalnejši način zagotavlja sinergije med družbenimi, gospodarskimi in okoljskimi vidiki.

(4) Pri urejanju prostora se upoštevajo pričakovani vplivi podnebnih sprememb in zagotavlja prilagajanje nanje. Prostorske ureditve se načrtujejo tako, da so odporne na podnebne spremembe odporne, omogočajo blaženje podnebnih sprememb in zmanjševanje njihovih vplivov.

7. člen

(načelo identitete prostora)

Pri urejanju prostora se upošteva, ohranja in krepi prepoznavnost naravnih, krajinskih in grajenih struktur, ki zaradi posebnih geografskih, kulturno-zgodovinskih, družbenih, gospodarskih in drugih pogojev razvoja določajo identiteto prostora.

8. člen

(načelo usmerjanja poselitve)

Usmerjanje poselitve se izvaja z zagotavljanjem racionalne rabe prostora, pogojev za kakovostno in zdravo življenjsko okolje, uravnotežene razmestitve površin za bivanje ter izvajanje družbenih, storitvenih, proizvodnih in pristočasnih dejavnosti, učinkovito in enakovredno dostopnost prebivalstva do dobrin, pogojev za razvoj gospodarstva in dostopnost delovnih mest, pogojev za gradnjo in obratovanje gospodarske javne infrastrukture in z ohranitvijo ali oblikovanjem identitete prostora.

9. člen

(načelo usklajevanja interesov)

(1) Pri urejanju prostora je treba skrbno tehtati in medsebojno usklajevati različne interese v prostoru.

(2) Usklajevanje interesov poteka tako, da se doseže trajnostni prostorski razvoj glede na razpoložljivost in kakovost prostorskih zmogljivosti za posamezne dejavnosti, pri čemer se upošteva

obstoječa kakovost naravnih in ustvarjenih sestavin, omogoči njihova izboljšava ter zagotovi večfunkcionalnost prostorskih struktur in ustvarjanje novih kakovosti.

(3) Usklajevanje interesov poteka z odgovornim sodelovanjem med udeleženci pri urejanju prostora, med razvojnimi in varstvenimi javnimi interesi ter med državo in občinami.

(4) Udeleženci pri urejanju prostora morajo pri izvajanju nalog urejanja prostora upoštevati javni in zasebni interes ter ju med seboj skrbno pretehtati in svoje odločitve vsebinsko utemeljiti. Pri tem morajo poskrbeti, da zasebni interes ne škoduje javnemu.

(5) Osebe, ki posredno ali neposredno izvršujejo občinske ali državne pristojnosti pri urejanju prostora, so se dolžne izogibati okoliščinam, v katerih njihov zasebni interes vpliva ali ustvarja videz, da vpliva na nepristransko in objektivno opravljanje njihovih nalog, in opozoriti na taka nasprotja po postopku v skladu s predpisi, ki urejajo integriteto in preprečevanje korupcije.

TEMELJNA IZHODIŠČA

Iz odločitev Ustavnega sodišča izhaja, da je lastninska pravica sestavljena iz različnih upravičenj, katerih vsebino je treba zakonsko urediti. Zato ustavni pojem lastnine dobi vsebino šele z zakonsko ureditvijo. Vsebina ustavnega varstva lastnine oziroma vsebina ustavno zajamčenih lastninskih upravičenj na posameznih kategorijah stvari se lahko skozi časovna obdobja spreminja v odvisnosti tako od objektivnega pomena te kategorije stvari za skupnost kakor tudi od prevladujočih vrednostnih pogledov na razmerje med lastnikom in skupnostjo. Uporaba pooblastila za zakonsko konkretizacijo vsebine lastninske pravice privede do različnih pojavnih oblik lastnine. Ker je javni interes pri različnih vrstah stvari različno intenzivno izražen, se zakonski lastninskopravni režimi posameznih vrst stvari razlikujejo.

Lastninska svoboda posameznikov, ki jo varuje 33. člen Ustave, ni neomejena. V sodobnih družbah se je uveljavilo spoznanje, da ravnanje s stvarjo oziroma pravico ne sme ostati samo v sferi odločitev posameznika oziroma lastnika, temveč se morajo upoštevati tudi splošni interesi. Iz tega spoznanja o t. i. socialni in ekološki vezanosti lastnine izhaja tudi prvi odstavek 67. člena Ustave, ki nalaga zakonodajalcu, naj določi način pridobivanja in uživanja lastnine tako, da so zagotovljene njena gospodarska, socialna in ekološka funkcija. Citirana ustavna določba torej daje zakonodajalcu pooblastilo, da uredi način pridobivanja in uživanja lastnine. Vendar ima pooblastilo iz 67. člena Ustave, ki nalaga zakonodajalcu, da določi način pridobivanja in uživanja lastnine, mejo. Kje je ta meja, je odvisno ne le od narave stvari, ki je predmet lastnine, temveč tudi od tega, kakšne obveznosti je zakonodajalec naložil lastniku v okviru določitve načina uživanja lastnine.

Zemljišče je sestavni del širšega prostora. V primeru, ko je predmet lastninske pravice zemljišče, so omejitve njegove uporabe, uživanja in razpolaganja v javnem interesu neločljivo povezane s prostorskimi omejitvami. Prostor, ki je ljudem na razpolago za zadovoljevanje tako zasebnih kot javnih potreb, je namreč – tudi zaradi gospodarskega in širše družbenega razvoja – vedno bolj omejen. Omejenost prostora nujno zahteva skrbno načrtovanje njegove namenske in smotrne izrabe. Ustavno sodišče je tako že sprejelo stališče, da je prostor naravno bogastvo in nenadomestljiva dobrina. Bolj ko je pri določeni vrsti stvari poudarjen njen pomen za skupnost, večji manevrski prostor ima na razpolago zakonodajalec pri urejanju vsebine lastninske pravice. Pri zemljiščih je ta prostor še posebej

velik, saj so v sodobni družbi gospodarska, socialna in ekološka funkcija zemljišč, ki jih izpostavlja Ustava v prvem odstavku 67. člena, močno poudarjene. Ureditev rabe zemljišč na način, da kar najbolj pride do izraza njihova gospodarska, socialna in ekološka funkcija, narekuje ustavno pooblastilo zakonodajalcu v tej določbi, da zaradi smotrnega izkoriščanja določi posebne pogoje za uporabo zemljišč. V začrtanih okvirih prostorskega načrtovanja določitev namenske rabe zemljišč z občinskim prostorskim načrtom ne pomeni odločanja o pravicah ali pravnih koristih posameznikov, temveč gre za normiranje v javnem interesu. Namenska raba zemljišča neizogibno sooblikuje vsebino lastninske pravice lastnikov zemljišč na območju OPN. Z opredelitvijo namenske rabe posamezne nepremičnine so določeni okviri dopustne rabe te nepremičnine (npr. za gradnjo) in je vzpostavljena podlaga za pridobitev drugih pravic in obveznosti (npr. obveznost plačila nadomestila za uporabo stavbnega zemljišča). Z vidika lastnika zemljišča lahko pomeni določitev namenske rabe zemljišča omejitev njegove lastninske pravice, saj sme zemljišče uporabljati le skladno s prostorskimi akti. Opredelitev namenske rabe nepremičnine, določena z namenom smotrnega izkoriščanja zemljišč ter zagotovitve gospodarske, socialne in ekološke funkcije lastninske pravice na zemljiščih, je vsebinska sestavina lastninske pravice na zemljiščih. Po drugi strani tako določeni vsebini lastninske pravice nujno ustreza tudi upravičeno pričakovanje lastnika zemljišča, da bo lahko upravičenja, ki izhajajo iz določene namenske rabe zemljišča, tudi uresničil.

Zemljišče, na katerem je dopustna gradnja, dosega po naravi stvari največjo vrednost na trgu. Zato sprememba namenske rabe iz zazidljivega v nezazidljivo zemljišče intenzivno poseže v pričakovanja lastnika zemljišča, pa tudi intenzivno na novo sooblikuje upravičenja, ki izhajajo iz lastninske pravice, varovane v 33. členu Ustave.

Pravico do zasebne lastnine, kot jo zagotavljata 33. in 67. člen Ustave, ureja tudi 1. člen Prvega protokola h Konvenciji o varstvu človekovih pravic in temeljnih svoboščin (Uradni list RS, št. 33/94, MP, št. 7/94 – v nadaljevanju EKČP). EKČP ne zagotavlja višje ravni varstva lastninske pravice od Ustave. Pri opredelitvi ravni varstva pravice do zasebne lastnine iz 33. člena Ustave mora Ustavno sodišče upoštevati tudi sodno prakso Evropskega sodišča za človekove pravice (v nadaljevanju ESČP). Iz sodne prakse ESČP izhaja, da 1. člen Prvega protokola k EKČP vsebuje tri pravila. Prvo, določeno v prvem stavku prvega odstavka 1. člena Prvega protokola k EKČP, je splošne narave in izraža načelo spoštovanja mirnega uživanja premoženja. Drugo pravilo iz drugega stavka prvega odstavka 1. člena Prvega protokola k EKČP se nanaša na odvzem premoženja in določa pogoje za to. Tretje pravilo, navedeno v drugem odstavku 1. člena Prvega protokola k EKČP, priznava, da so države med drugim upravičene do nadzora nad uporabo premoženja v skladu s splošnim interesom. Drugo in tretje pravilo se nanašata na določene primere poseganja v pravico do mirnega uživanja premoženja in ju je treba razlagati glede na splošno načelo, navedeno v prvem pravilu. Ukrepanje države, ki vpliva na mirno uživanje lastnine, je skladno s splošnim pravilom iz prvega stavka prvega odstavka 1. člena Prvega protokola k EKČP, le če zagotovi pravično ravnovesje (fair balance) med zahtevami splošnega interesa (javnega interesa) in zahtevo po varovanju temeljnih pravic posameznika. Pri omejitvah pravice do mirnega uživanja premoženja mora obstajati razumno razmerje sorazmernosti (a reasonable relationship of proportionality) med uporabljenimi sredstvi in zasledovanim ciljem. Države imajo pri presoji ukrepov, ki jih ESČP presoja v okviru drugega odstavka 1. člena Prvega protokola k EKČP, široko polje proste presoje tako pri izbiri sredstev za doseg ciljev kot pri oceni, ali so posledice izbranih sredstev upravičene v javnem interesu za doseg zasledovanega cilja. Vendar pa zahtevanega

pravičnega ravnovesja ni mogoče doseči, če mora prizadeta oseba nositi individualno in pretirano breme.

Iz sodne prakse ESČP izhaja, da pomenijo prepovedi in omejitve razvoja nepremičnine (inability to develop the property), ki jih določajo prostorski akti, omejitve pravic, ki običajno pripadajo lastniku nepremičnine, in s tem poseg v pravico do mirnega uživanja premoženja. ESČP ukrepov države, ki pomenijo prepovedi in omejitve razvoja nepremičnine, ne presoja kot omejitev, ki bi pomenile odvzem premoženja v pomenu drugega stavka prvega odstavka 1. člena Prvega protokola k EKČP. Prepovedi in omejitve razvoja nepremičnine, ki izhajajo iz določitve namenske rabe zemljišča, ESČP umešča med ukrepe, ki pomenijo izvrševanje pravice države, da uveljavi zakone, ki so potrebni za nadzor nad uporabo premoženja. ESČP pri presoji omejitev pravice do mirnega uživanja premoženja najprej presodi zakonitost ukrepa in v nadaljevanju zakonitost ciljev takega ukrepa. Po stališču ESČP so varstvo okolja, varstvo kulturne dediščine, zaščita značilne naselbinske strukture in pokrajine ter prostorsko načrtovanje cilji, ki sledijo splošnemu interesu in so zato zakoniti.

Nadalje iz sodne prakse ESČP izhaja, da imajo države pri prostorskem načrtovanju široko polje proste presoje, ki je širše kot v zadevah, ki se nanašajo zgolj na varstvo civilnih pravic. Vendar morajo tudi v tem primeru države ohraniti pravično ravnovesje med splošnim interesom in pravico posameznika do mirnega uživanja premoženja ter upoštevati, da zahtevanega ravnovesja ni mogoče doseči, če mora prizadeta oseba nositi individualno in pretirano breme. Pri presoji pravičnega ravnovesja ESČP upošteva predvidljivost omejitev pravice do mirnega uživanja premoženja, upravičeno pričakovanje določene rabe nepremičnine oziroma sprejem tveganja ob njenem nakupu, obseg omejitev, obstoj pravnega varstva zoper omejitve pravice do premoženja in/ali dejanski obseg spremembe vrednosti premoženja zaradi spremembe prostorskega načrta.

Ustavno sodišče je v odločbi št. U-I-6/17 sprejelo stališče, da Ustava posameznikom ne zagotavlja pravice do ohranitve obstoječe namenske rabe njihovih zemljišč. Spremenljivost namenske rabe zemljišča je vgrajena v sam koncept socialne vezanosti lastnine na zemljiščih in je nujni pogoj za udejanjanje ustavnopravno varovanega smotrnega izkoriščanja zemljišč in načela prevlade javnega interesa v postopku prostorskega načrtovanja.

III. OPREDELITEV POJMOV

Zasebni interes je interes posameznikov, podjetij ali drugih zasebnih subjektov, da se namenska raba nepremičnin, ki jih imajo v lasti ali ki jih imajo v uporabi ali ki bi jih radi pridobili ne spreminja oziroma se spremeni tako, da zasleduje njihove osebne interese po spremembah v načrtovanju prostora, ki lahko prinesejo koristi, kot so povečanje vrednosti zemljišč, spremembe namembnosti zemljišč (npr. iz kmetijske v stavbno zemljišče, ali iz stavbnega v kmetijsko zemljišče) ali omogočanje novih razvojnih projektov.

Zasebni interes je opredeljen za potrebe tega postopka kot:

- ekonomski; ali
- ne ekonomski.

Primarno je mogoče pričakovati:

- da je zasebni interes v maksimiranju ekonomske koristi, se pravi v potencialni možnosti ohranjanja in povečevanja vrednosti nepremičnine zaradi njene uporabne, naložbene ali prodajne vrednosti;
- da je zasebni interes, da se zmanjša ekonomska vrednost nepremičnin, predvsem zaradi obstoječih ali potencialnih davčnih bremen.

Vendar je hkrati mogoče pričakovati tudi, da je lahko zasebni interes tudi v prav določeni namenski rabi, ki ni pogojena z ekonomsko vrednostjo pač pa z drugimi interesi, na primer razgledom, osončenjem, ohranjanjem obstoječega stanja, vzpostavitvijo novih oblik v prostor ...

Zasebni interes je mogoče vsebinsko identificirati šele preko angažiranja posameznika in izražanja njegovih tendenc v prostoru.

Javni interes je interes, ki izhaja iz ciljev občine, države ali širše skupnosti po varstvu in krepitevi gospodarske, ekološke in socialne funkcije lastnine preko instrumenta urejanja prostora, ki je vezana na širše načrtovano območje, ne le na posamezno parcelo ali posamezne dele zemljišča vezanega na nekega konkretnega lastnika ali upravičenca.

Primarni cilji javne koristi so:

- trajnostni razvoj,
- zagotavlja javnih dobrin,
- racionalna uporaba javnih sredstev,
- varovanje okolja,
- zagotavljanje kakovosti življenja za vse prebivalce,
- ohranjanje naravne in kulturne dediščine,
- zagotavljanje in varovanje kmetijskih površin za samooskrbo
- dostopnost in enakopravnost
- varstvo pred naravnimi in drugimi nesrečami
- obramba

IV. ZASEBNI INTERES

Zasebni interes je interes posameznikov, podjetij ali drugih zasebnih subjektov, da se namenska raba nepremičnin, ki jih imajo v lasti, ali ki jih imajo v uporabi, ali ki bi jih radi pridobili ne spreminja oziroma se spremeni tako, da zasleduje njihove osebne interese po spremembah v načrtovanju prostora, ki lahko prinesejo koristi, kot so povečanje vrednosti zemljišč, spremembe namembnosti zemljišč (npr. iz kmetijske v stavbno zemljišče, ali iz stavbnega v kmetijsko zemljišče) ali omogočanje novih razvojnih projektov.

Pri tehtanju so kot odločilni dejavniki zasebnega interesa upoštevane tudi že pridobljene pravice in pričakovalne pravice. Poseben poudarek je pri tem na pridobljenih pravicah, ki izhajajo iz pridobljenih gradbenih dovoljenj in že zgrajenih objektov v prostoru, še posebej tistih, ki v skladu s predpisi s področja gradnje, ustrezajo kriterijem legalnih objektov. Upoštevane so tudi spremembe predpisov in izhodišč na področju prostorskega načrtovanja tako imenovane razprašene gradnje.

Obstoj veljavnih gradbenih dovoljenj in obstoj legalnih objektov se upošteva kot zasebni interes ohranitve pridobljenih pravic, ki praviloma prevlada nad javnim interesom, da se ohrani zaščita, ki je določena le formalno, ni pa tudi udejanjena v sedanjem dejanskem stanju.

V. JAVNI INTERES

Pojem javni interes ni pravno definiran na ravni enoznačne zakonske opredelitve pojma, niti ga ne definira Ustava. Pojem javni interes se v vsakem konkretnem primeru ugotavlja preko opredelitve okoliščin, ki so v interesu širše skupnosti in ne zgolj posameznika ob upoštevanju predpisov kot koherentne celote.

Javni interes – ZPNačrt

4. člen

(načelo trajnostnega prostorskega razvoja)

(1) Država in samoupravna lokalna skupnost (v nadaljnjem besedilu: občina) morata s prostorskim načrtovanjem omogočiti kakovostno življenjsko okolje s takšno rabo prostora, ki ob upoštevanju dolgoročnega varovanja okolja, ohranjanja narave in trajnostne rabe naravnih dobrin in drugih virov ter celostnega ohranjanja kulturne dediščine omogoča zadovoljevanje potreb sedanje generacije ter ne ogroža zadovoljevanja potreb prihodnjih generacij.

(2) Trajnosten prostorski razvoj se zagotavlja z usklajevanjem razvojnih potreb z varstvenimi zahtevami v prostoru tako, da se ob upoštevanju obstoječih kakovosti naravnih, grajenih in drugače ustvarjenih sestavin prostora ter prepoznavnosti krajine, dosega racionalna raba prostora za posamezne dejavnosti.

5. člen

(načelo javnosti)

(1) Pri prostorskem načrtovanju morajo pristojni državni in občinski organi skladno z določbami tega zakona omogočiti izražanje interesov posameznikov in posameznikov, skupin prebivalstva in udeležbo vseh zainteresiranih oseb v postopkih pripravljanja in sprejemanja prostorskih aktov.

(2) Vsakdo ima pravico biti obveščen o postopkih priprave prostorskih aktov ter v teh postopkih sodelovati s pobudami, mnenji in na drugačne načine, skladno z določbami tega zakona.

(3) Pristojni državni in občinski organi morajo skladno s tem zakonom in z zakonom, ki ureja dostop do informacij javnega značaja, vsakomur omogočiti vpogled v prostorske akte, njihova strokovna gradiva in v druge dokumente, povezane s prostorskim načrtovanjem, ter o zadevah prostorskega načrtovanja obveščati javnost.

6. člen

(načelo usmerjanja prostorskega razvoja naselij)

(1) Prostorski razvoj se usmerja in načrtuje na prostih, degradiranih in neizkoriščenih površinah znotraj obstoječih naselij, pri čemer ima prenova prednost pred novogradnjo.

(2) Z razvojem naselij se ne sme slabšati kakovost življenjskega okolja in se morajo v čim večji meri ohranjati zelene površine naselja.

(3) Širitev naselja je dopustna le, če znotraj obstoječega naselja nadaljnji prostorski razvoj ni možen.

(4) Širitev naselja je treba prvenstveno usmerjati na zemljišča, ki so z vidika trajnostne rabe naravnih virov, ohranjanja najboljših kmetijskih zemljišč, ohranjanja narave in varstva kulturne dediščine manj pomembna in so funkcionalno povezana z obstoječim naseljem.

7. člen

(načelo prevlade javnega interesa)

Pri prostorskem načrtovanju in opremljanju stavbnih zemljišč morajo pristojni državni in občinski organi upoštevati tako javni kot zasebni interes ter ju skladno s cilji prostorskega načrtovanja med seboj skrbno pretehtati, pri čemer zasebni interes ne sme škodovati javnemu.

8. člen

(načelo ohranjanja prepoznavnih značilnosti prostora)

Prostorsko načrtovanje mora upoštevati vrednote in prepoznavnost obstoječih naravnih, grajenih in drugače ustvarjenih struktur, ki zaradi posebnih geografskih, kulturno-zgodovinskih, upravnih, socialno-ekonomskih in drugih pogojev razvoja sooblikujejo identiteto prostora in določajo njegove značilnosti.

9. člen

(načelo vključevanja varstva kulturne dediščine)

Pri prostorskem načrtovanju se prostorske ureditve in posegi usmerjajo in načrtujejo tako, da se pri tem ohranjajo in prenavljajo območja in objekti obstoječe kulturne dediščine, še posebej naselbinske dediščine. Prenova urbanih in drugih območij ter upoštevanje vrednot in razvojnih potencialov dediščine pri pripravi prostorskih aktov sta ključna inštrumenta celostnega ohranjanja kulturne dediščine.

10. člen

(načelo strokovnosti)

Prostorski akti morajo temeljiti na strokovnih dognanjih o lastnostih in zmogljivostih prostora ter biti pripravljeni skladno s strokovnimi metodami prostorskega načrtovanja ter kakovostnega urbanističnega, arhitekturnega in krajinskega načrtovanja.

Javni interes – ZureP-3

2. člen

(namen, cilji in instrumenti urejanja prostora)

(1) Namen urejanja prostora je doseganje trajnostnega prostorskega razvoja s celovito obravnavo, usklajevanjem in upravljanjem njegovih družbenih, okoljskih in ekonomskih vidikov, tako da se kot cilji urejanja prostora, ki so v javnem interesu:

- zagotavljajo priprava, sprejem in izvajanje prostorskih aktov;
- varuje prostor kot omejena naravna dobrina;
- omogočajo kakovostne življenjske razmere in zdravo življenjsko okolje;
- zagotavlja racionalna raba prostora ter ohranjajo prostorske zmogljivosti za sedanje in prihodnje generacije;
- zagotavljajo prostorsko usklajene in medsebojno dopolnjujoče več-funkcijske razmestitve različnih dejavnosti v prostoru;
- ustvarjajo in ohranjajo prepoznavne značilnosti in kulturno identiteto v prostoru;
- omogoča policentrični sistem razvoja naselij;
- omogoča urbani razvoj mest in širših mestnih območij, ki temelji na pametnem upravljanju mest po načelu pametnih mest;
- ustvarjajo, varujejo in razvijajo kakovostna mesta in druga naselja;
- omogoča ustrezen in univerzalen dostop do družbene in gospodarske javne infrastrukture in javni površini;
- ustvarja in varuje pestrosti, prepoznavnosti in kakovosti krajine;
- omogoča prilagajanje na podnebne spremembe;
- omogoča prehod v nizkoogljično družbo, ki temelji na krožnem gospodarstvu, zmanjšanju izpustov toplogrednih plinov, učinkoviti rabi energije in uporabi obnovljivih virov energije;
- omogoča krepitev in varovanje zdravja ljudi;
- omogoča varstvo okolja, ohranjanje narave, varovanje kulturne dediščine, varovanje kmetijskih zemljišč in drugih kakovosti prostora;
- ustvarja razmere za zmanjševanje in preprečevanje naravnih ali drugih nesreč;
- omogoča obrambo države.

(2) Odločitve glede prostorskega razvoja je treba na vseh ravneh oblikovati glede na cilje iz prejšnjega odstavka, izhajajoč iz spremljanja in analize podatkov iz prikaza stanja prostora ter ob poznavanju sedanjih in strokovno utemeljenih ocen prihodnjih varstvenih in razvojnih potreb v prostoru.

(3) Urejanje prostora po tem zakonu je kontinuiran proces, ki obsega prostorsko načrtovanje, postopek umeščanja, podrobnejšega načrtovanja in dovoljevanja prostorskih ureditev državnega pomena, izvajanje ukrepov zemljiške politike ter pripravo in sprejetje drugih aktov urejanja prostora, spremljanje stanja prostorskega razvoja, izvajanje posegov v prostor, inšpekcijski nadzor in zagotavljanje s tem povezanih informacijskih storitev.

Javni interes - ZJF

2. člen

(Cilji proračuna in načela zakona)

(1) Pri pripravi in izvrševanju proračuna si je treba prizadevati za makroekonomsko stabilnost ter zagotavljati trajen in stabilen narodnogospodarski razvoj.

(2) Sredstva proračuna se uporabljajo za financiranje funkcij državnih in občinskih organov, za izvajanje njihovih nalog in druge namene, ki so opredeljeni z ustavo, zakoni ali občinskimi predpisi ter v višini, ki je nujna za delovanje in izvajanje njihovih nalog in programov.

(3) Pri pripravi in izvrševanju proračuna je treba spoštovati načeli učinkovitosti in gospodarnosti.

Načelo gospodarnosti pomeni zmanjševanje stroška razpoložljivih virov. Viri, ki so porabljeni, morajo biti na voljo pravočasno, v ustrezni količini, ustrezne kakovosti in po najboljši ceni.

Načelo učinkovitosti pomeni pridobiti največ iz razpoložljivih virov. Nanaša se na razmerje med uporabljenimi viri in ustvarjenim učinkom, in sicer glede količine, kakovosti in časa.

Načelo uspešnosti obravnava uresničevanje zastavljenih ciljev in doseganje načrtovanih rezultatov.

V luči tega je bistveno, da občina s prostorskim načrtovanjem kot javni interes zasleduje tudi interes smotrnosti poslovanja s proračunom, se pravi zagotavljanja družbene in gospodarske javne infrastrukture glede na izražene potrebe. Pri tem imajo prednost izvirne naloge lokalne samouprave in v okviru teh vzdrževanje in razvoj že obstoječih sistemov.

Javni interes - ZKZ

2. člen

Kmetijska zemljišča po tem zakonu so zemljišča, ki so primerna za kmetijsko pridelavo in so kot kmetijska zemljišča določena v skladu z drugim oziroma tretjim odstavkom tega člena.

Kmetijska zemljišča se s prostorskimi akti lokalnih skupnosti določijo kot območja kmetijskih zemljišč in se razvrščajo v območja trajno varovanih kmetijskih zemljišč in območja ostalih kmetijskih zemljišč.

Za izvajanje 4. in 7. člena tega zakona in za izvajanje določb, ki se nanašajo na skupne pašnike, se poleg zemljišč iz prejšnjega odstavka za kmetijska zemljišča štejejo tudi zemljišča, ki so s prostorskimi akti lokalnih skupnosti določena za ne-kmetijsko namensko rabo in so v skladu z zakonom, ki ureja kmetijstvo, glede na evidenco dejanske rabe kmetijskih in gozdnih zemljišč (v nadaljnjem besedilu: evidenca dejanske rabe zemljišč) uvrščena med njive in vrtove, travniške površine, trajne nasade in druge kmetijske površine.

2.a člen

Po krčitvi gozda na zemljišču, za katero je izdano dovoljenje za krčitev gozda v kmetijske namene do 0,5 ha, lastnik zemljišča v roku 30 dni po izvedeni krčitvi obvesti Zavod za gozdove Republike Slovenije o izvedeni krčitvi.

Zavod za gozdove Republike Slovenije na podlagi obvestila o izvedeni krčitvi izda ugotovitveno odločbo, s katero ugotovi, da je bil gozd deloma ali v celoti izkrčen.

3. člen

Ministrstvo, pristojno za kmetijstvo, je nosilec urejanja prostora za področje kmetijskih zemljišč v postopkih prostorskega načrtovanja v skladu s predpisi, ki urejajo prostorsko načrtovanje.

Ministrstvo, pristojno za kmetijstvo, je nosilec urejanja prostora tudi v postopkih prostorskega načrtovanja, v katerih se spreminjata obseg in podrobnejša namenska raba površin z objekti za kmetijsko proizvodnjo znotraj območij proizvodnih dejavnosti.

3.a člen

Sklad na zahtevo ministrstva, pristojnega za kmetijstvo, sodeluje pri opravljanju nalog ministrstva, pristojnega za kmetijstvo, v postopkih prostorskega načrtovanja.

3.b člen

Ob upoštevanju državnega strateškega prostorskega akta vlada z uredbo določi območja za kmetijstvo in pridelavo hrane, ki so strateškega pomena za Republiko Slovenijo zaradi pridelovalnega potenciala kmetijskih zemljišč, njihovega obsega, zaokroženosti, zagotavljanja pridelave hrane ali ohranjanja in razvoja podeželja ter ohranjanja krajine.

Območja iz prejšnjega odstavka predstavljajo potencialna območja trajno varovanih kmetijskih zemljišč.

3.c člen

Predlog območij trajno varovanih kmetijskih zemljišč se določi glede na obseg in zaokroženost ob upoštevanju naslednjih pogojev:

- boniteta kmetijskih zemljišč v skladu s predpisi, ki urejajo evidentiranje nepremičnin (v nadaljnjem besedilu: boniteta kmetijskih zemljišč), je višja od 35,
- nagib do 11 odstotkov,
- izvedene komasacije, osuševanje ali namakanje,
- razpoložljivost vodnih virov, primernih za namakanje,
- obstoj trajnih nasadov ali
- lokalne značilnosti kmetijske pridelave in rabe kmetijskih zemljišč.

Organizacija iz 3.f člena tega zakona za vsako lokalno skupnost na stroške ministrstva, pristojnega za kmetijstvo, preveri izpolnjevanje pogojev iz prejšnjega odstavka in pripravi strokovno podlago s področja kmetijstva (v nadaljnjem besedilu: strokovna podlaga), ki mora vsebovati ugotovitve o izpolnjevanju pogojev iz prejšnjega odstavka. Na zahtevo ministrstva, pristojnega za kmetijstvo, mora strokovna podlaga vsebovati ugotovitve o izpolnjevanju pogojev iz prejšnjega odstavka tudi za druga zemljišča, potencialno primerna za kmetijsko pridelavo.

V strokovni podlagi organizacija iz 3.f člena tega zakona na podlagi ugotovitev iz prejšnjega odstavka pripravi predlog območij:

- trajno varovanih kmetijskih zemljišč ob upoštevanju uredbe iz 3.b člena tega zakona in
- ostalih kmetijskih zemljišč.

Ministrstvo, pristojno za kmetijstvo, naroči izdelavo strokovnih podlag, ko je iz prostorskega informacijskega sistema v skladu z zakonom, ki ureja prostorsko načrtovanje, razvidno, da je bil sprejet sklep o začetku postopka priprave prostorskega akta, iz katerega izhaja, da se s prostorskim aktom predlaga sprememba namenske rabe kmetijskih zemljišč, v skladu z zakonom, ki ureja prostorsko načrtovanje.

Organizacija iz 3.f člena tega zakona izdela strokovno podlago iz tega člena v roku največ treh mesecev od prejema naročila.

Ministrstvo, pristojno za kmetijstvo, na svoji spletni strani objavi predloge območij iz tretjega odstavka tega člena.

Lokalna skupnost mora pri pripravi osnutka prostorskega akta upoštevati podatke iz strokovne podlage in ob upoštevanju načel zakona, ki ureja prostorsko načrtovanje, načrtovati najprej na zemljiščih kmetijske namenske rabe. Če to ni mogoče, pa je treba, ob upoštevanju predloga območij trajno varovanih in ostalih kmetijskih zemljišč, najprej načrtovati na območju predloga ostalih kmetijskih zemljišč ter šele nato na območju predloga trajno varovanih kmetijskih zemljišč, pri tem pa se na teh območjih najprej načrtuje na kmetijskih zemljiščih nižjih bonitet.

Lokalna skupnost mora osnutku prostorskega akta priložiti elaborat posegov na kmetijska zemljišča, iz katerega je razvidno, da so načrtovani posegi v prostor v skladu s prejšnjim odstavkom.

V prostorskem aktu lokalne skupnosti se določijo območja trajno varovanih in ostalih kmetijskih zemljišč.

Minister, pristojen za kmetijstvo, določi podrobnejšo vsebino strokovnih podlag iz drugega odstavka tega člena.

Minister, pristojen za kmetijstvo, v soglasju z ministrom, pristojnim za prostor, določi podrobnejšo vsebino elaborata iz osmega odstavka tega člena.

Minister, pristojen za kmetijstvo, določi podrobnejše pogoje iz prvega odstavka tega člena.

Javni interes – ZON

2. člen

(biotska raznovrstnost)

- (1) Biotska raznovrstnost je raznovrstnost živih organizmov.
- (2) Raznovrstnost živih organizmov vključuje raznovrstnost znotraj vrst in med različnimi vrstami, gensko raznovrstnost ter raznovrstnost ekosistemov.
- (3) Biotska raznovrstnost se v naravi ohranja z ohranjanjem naravnega ravnovesja.

3. člen

(naravno ravnovesje)

- (1) Naravno ravnovesje je stanje medsebojno uravnoteženih odnosov in vplivov živih bitij med seboj in z njihovimi habitatami.
- (2) Naravno ravnovesje je porušeno, ko poseg uniči številčno ali kakovostno strukturo življenjske združbe rastlinskih ali živalskih vrst, okrni ali uniči njihove habitate, uniči ali spremeni sposobnosti delovanja ekosistemov, prekine medsebojno povezanost posameznih ekosistemov ali povzroči precejšnjo osamitev posameznih populacij.

4. člen

(naravne vrednote)

- (1) Naravne vrednote obsegajo vso naravno dediščino na območju Republike Slovenije.
- (2) Naravna vrednota je poleg redkega, dragocenega ali znamenitega naravnega pojava tudi drug vredni pojav, sestavina oziroma del žive ali nežive narave, naravno območje ali del naravnega območja, ekosistem, krajina ali oblikovana narava.
- (3) Naravne vrednote iz prejšnjega odstavka so zlasti geološki pojavi, minerali in fosili ter njihova nahajališča, površinski in podzemski kraški pojavi, podzemске jame, soteske in tesni ter drugi geomorfološki pojavi, ledeniki in oblike ledeniškega delovanja, izviri, slapovi, brzice, jezera, barja,

potoki in reke z obrežji, morska obala, rastlinske in živalske vrste, njihovi izjemni osebki ter njihovi življenjski prostori, ekosistemi, krajina in oblikovana narava.

(4) S sistemom varstva naravnih vrednot se zagotavljajo pogoji za ohranitev lastnosti naravnih vrednot oziroma naravnih procesov, ki te lastnosti vzpostavljajo oziroma ohranjajo, ter pogoji za ponovno vzpostavitev naravnih vrednot.

5. člen

(skrb za ohranjanje biotske raznovrstnosti)

Politike, programi, strategije in načrti razvoja na posameznih področjih, ki lahko prispevajo k ohranjanju biotske raznovrstnosti, morajo na svojih področjih izkazovati in zagotavljati izvajanje ukrepov, s katerimi prispevajo k ohranjanju biotske raznovrstnosti.

7. člen

(subjekti ohranjanja in varstva)

(1) Fizične in pravne osebe morajo ravnati tako, da prispevajo k ohranjanju biotske raznovrstnosti in varujejo naravne vrednote.

(2) Država, lokalne skupnosti ter druge osebe javnega prava so pri izvajanju nalog iz svojih pristojnosti dolžne upoštevati načela, cilje in ukrepe ohranjanja biotske raznovrstnosti in varstva naravnih vrednot ter pri tem medsebojno sodelovati.

8. člen

(pristojnosti države in lokalnih skupnosti)

(1) Urejanje zadev ohranjanja biotske raznovrstnosti in varstva naravnih vrednot je v pristojnosti države, razen zadev lokalnega pomena na področju varstva naravnih vrednot, ki so v pristojnosti lokalne skupnosti.

(2) Zadeve lokalnega pomena iz prejšnjega odstavka so:

- programiranje in planiranje na področju varstva naravnih vrednot lokalnega pomena,
- sprejemanje ukrepov varstva naravnih vrednot lokalnega pomena,
- zagotavljanje lokalnih javnih služb ohranjanja narave,
- popularizacija varstva naravnih vrednot lokalnega pomena.

(3) Ne glede na določbo prejšnjega odstavka mora država ukrepati, če je v nevarnosti obstoj naravne vrednote lokalnega pomena.

9. člen

(ekološka in socialna funkcija lastnine)

(1) Lastnik zemljišča mora dopustiti na svojih zemljiščih neškodljiv prehod drugim osebam in drugo splošno rabo v skladu z zakonom ter dopustiti na svoji lastnini opravljanje nalog ohranjanja biotske raznovrstnosti in ukrepov varstva naravnih vrednot (v nadaljnjem besedilu: naravovarstvene naloge).

(2) Pri izvajanju določb tega zakona so z lastniki izenačeni tudi drugi uporabniki nepremičnin.

(3) Določba prvega odstavka tega člena ne velja za zemljišča, ki jih je dovoljeno ograditi v skladu z zakonom, razen za izvajanje tistih naravovarstvenih nalog, ki so nujne za preprečitev poškodovanja ali uničenja naravne vrednote.

Javni interes - (ZVO-2)

4. člen

(namen in cilji)

(1) Namen varstva okolja je spodbujanje in usmerjanje takega družbenega razvoja, ki omogoča dolgoročne pogoje za zdravje, počutje in kakovost življenja ljudi ter ohranjanje biotske raznovrstnosti.

(2) Cilji varstva okolja so zlasti:

- preprečitev in zmanjšanje obremenjevanja okolja;
- ohranjanje in izboljševanje kakovosti okolja;
- varovanje in trajnostna raba naravnih virov ter
- ohranjanje biotske raznovrstnosti, naravnega ravnovesja in naravnih vrednot, odpravljanje posledic obremenjevanja okolja, izboljšanje porušenega naravnega ravnovesja in ponovno vzpostavljanje njegovih regeneracijskih sposobnosti.

(3) Za doseganje ciljev iz prejšnjega odstavka se:

- spodbujata zmanjševanje potrošnje in proizvodnja trajnostnih proizvodov z upoštevanjem načel krožnega gospodarstva;
- spodbuja povečevanje snovne in energetske učinkovitosti proizvodnje in potrošnje;
- spodbujata opuščanje in nadomeščanje uporabe nevarnih snovi;
- spodbujata razvoj in uporaba tehnologij, ki preprečujejo, odpravljajo ali zmanjšujejo obremenjevanje okolja;
- plačujeta onesnaževanje in raba naravnih virov ter

5. člen

(načelo trajnostnega razvoja)

(1) Država in samoupravna lokalna skupnost (v nadaljnjem besedilu: občina) pri sprejemanju politik, strategij, programov, planov, načrtov in splošnih pravnih aktov ter pri izvajanju drugih zadev iz svoje pristojnosti spodbujata tak gospodarski in socialni razvoj družbe, ki pri zadovoljevanju potreb sedanje generacije upošteva enake možnosti zadovoljevanja potreb prihodnjih in omogoča dolgoročno ohranjanje okolja.

(2) Zaradi spodbujanja trajnostnega razvoja morajo biti zahteve varstva okolja vključene v pripravo in izvajanje politik ter dejavnosti na vseh področjih gospodarskega in socialnega razvoja.

6. člen

(načelo krožnega gospodarstva)

(1) Država in občina za zagotavljanje trajnostnega razvoja pri sprejemanju politik, strategij, programov, planov, načrtov in splošnih pravnih aktov spodbujata in na področju svojega delovanja upoštevata načelo krožnega gospodarstva, ki stremi k preprečevanju odpadkov, zmanjšanju onesnaževanja okolja in ohranjanju narave z zmanjšanjem uporabe snovi, energije in materialov, še zlasti naravnih dobrin, ter k čim bolj dolgotrajnemu življenjskemu krogu proizvodov, materialov in snovi.

(2) Vsakdo si je dolžan prizadevati za doseganje načela krožnega gospodarstva iz prejšnjega odstavka, pri čemer so s posebno skrbnostjo dolžne ravnati zlasti osebe, ki sodelujejo pri oblikovanju zasnov proizvodov in poslovnih modelov.

7. člen

(načelo celovitosti)

(1) Država in občina morata pri sprejemanju politik, strategij, programov, planov, načrtov in splošnih pravnih aktov ter pri izvajanju drugih zadev iz svoje pristojnosti upoštevati njihove vplive na okolje tako, da prispevajo k doseganju ciljev varstva okolja.

(2) Pri sprejemanju aktov iz prejšnjega odstavka, ki se nanašajo na varstvo okolja, se kot merilo upoštevajo zdravje, počutje in kakovost življenja ljudi, varstvo pred okoljskimi nesrečami in zdravje ter počutje drugih živih organizmov.

8. člen

(načelo sodelovanja)

(1) Država in občina pri sprejemanju politik, strategij, programov, planov, načrtov in splošnih pravnih aktov, ki se nanašajo na varstvo okolja, omogočata sodelovanje povzročiteljev obremenitve, izvajalcev javnih služb varstva okolja ter drugih oseb, ki opravljajo dejavnosti varstva okolja, in javnosti.

(2) Država zagotavlja sodelovanje in solidarnost pri reševanju globalnih in meddržavnih vprašanj varstva okolja, zlasti s sklepanjem meddržavnih pogodb, sodelovanjem z drugimi državami v zvezi s plani, programi in posegi v okolje s čezmejnimi vplivom, z obveščanjem drugih držav o okoljskih nesrečah in mednarodno izmenjavo okoljskih podatkov.

(3) Občine so med seboj solidarne in sodelujejo pri izvajanju nalog varstva okolja iz svoje pristojnosti, da se tako zagotovijo okoljsko bolj sprejemljivi, primernejši in ekonomsko učinkovitejši ukrepi varstva okolja.

9. člen

(načelo preventive)

(1) Mejne vrednosti emisije, standardi kakovosti okolja, pravila ravnanja in drugi ukrepi varstva okolja morajo biti zasnovani, vsak poseg v okolje pa načrtovan in izveden tako, da povzroči čim manjše obremenjevanje okolja.

(2) Za uresničevanje prejšnjega odstavka se uporabljajo najboljše razpoložljive tehnike, dostopne na trgu.

(3) Za preprečevanje škodljivih učinkov na okolje in zdravje ljudi se posegi v okolje usmerjajo tudi z dolgoročno naravnanimi priporočili.

10. člen

(načelo previdnosti)

(1) Uvajanje novih tehnologij, proizvodnih postopkov in proizvodov ali izvedba drugih posegov v okolje je dopustna le, če ob upoštevanju stanja znanosti in tehnike ter možnih varstvenih ukrepov ni pričakovati nepredvidljivih škodljivih učinkov na okolje ali zdravje ljudi.

(2) Če obstaja možnost nepopravljivega uničenja okolja ali če so ogrožene njegove regeneracijske sposobnosti, pomanjkanje znanstvene zanesljivosti ne sme biti razlog za odlog potrebnih ukrepov.

11. člen

(načelo odgovornosti povzročitelja)

(1) Povzročitelj obremenitve mora izvesti vse ukrepe, predpisane za preprečevanje in zmanjšanje obremenjevanja okolja, ter je odgovoren za odpravo vira čezmerne obremenjevanja okolja in njegovih posledic.

(2) Povzročitelj obremenitve je odgovoren za preprečevanje in sanacijo okoljske škode.

(3) Povzročitelj obremenitve je odgovoren za izvedbo ukrepov za odstranitev, nadzor, obvladovanje ali zmanjševanje vsebnosti nevarnih snovi v tleh ali podzemni vodi na območju naprave ob prenehanju njenega obratovanja.

(4) Odgovornost iz prvega, drugega in tretjega odstavka tega člena nosi tudi pravni naslednik povzročitelja obremenitve.

(5) Izvirni povzročitelj odpadkov ali drug imetnik odpadkov je odgovoren za predpisano ravnanje z odpadki, ki jih ima v posesti, razen v primerih, ko je za predpisano ravnanje z odpadki, ki izvirajo iz proizvodov, za katere velja PRO, v celoti odgovoren njihov proizvajalec, ali v primerih, ko je delno odgovoren njihov proizvajalec in delno distributer takih proizvodov.

(6) Proizvajalec proizvodov, za katere velja proizvajalčeva razširjena odgovornost, je odgovoren za proizvod v njegovem celotnem življenjskem krogu.

(7) Povzročitelj obremenitve je odgovoren za obremenjevanje okolja tudi v primeru stečaja ali likvidacije.

12. člen

(načelo plačila za obremenjevanje)

(1) Povzročitelj obremenitve krije vse stroške predpisanih ukrepov za preprečevanje in zmanjševanje onesnaževanja in tveganja za okolje, rabo okolja ter odpravo posledic obremenjevanja okolja, vključno s stroški izvedbe preprečevalnih in sanacijskih ukrepov v primeru okoljske škode.

(2) Z namenom zmanjševanja obremenjevanja okolja se lahko predpiše okoljska dajatev zaradi onesnaževanja ali zaradi vsebnosti okolju škodljivih snovi v surovini, polproizvodu ali proizvodu.

(3) Povzročitelju obremenitve se lahko predpiše obveznost jamčenja s finančnimi jamstvi zaradi izvajanja predpisanih obveznosti ali poplačila stroškov obremenjevanja okolja pri opravljanju njegove dejavnosti, po njenem prenehanju ali prenehanju obratovanja naprave ali obrata ali prenehanju povzročitelja obremenitve.

(4) Stroške ravnanja z odpadki, vključno s stroški za potrebno infrastrukturo za izvajanje javne službe ravnanja z odpadki in njeno delovanje, krijejo izvirni povzročitelj odpadkov ali trenutni ali predhodni imetniki odpadkov.

(5) Ne glede na PRO se lahko predpiše, da stroške ravnanja z odpadki v celoti krije proizvajalec proizvodov, od katerih odpadki izvirajo, ali jih krijeta delno njihov proizvajalec in delno distributer takih proizvodov.

13. člen

(načelo subsidiarnega ukrepanja)

Država in občina skrbita za odpravo posledic čezmerne obremenitve okolja ter krijeta stroške odprave teh posledic, če jih ni mogoče naložiti določenim ali določljivim povzročiteljem ali ni pravne podlage za naložitev obveznosti povzročitelju obremenitve ali posledic čezmerne obremenitve okolja ni mogoče drugače odpraviti.

14. člen

(načelo spodbujanja)

(1) Država in občina v skladu s svojimi pristojnostmi spodbujata dejavnosti varstva okolja, ki preprečujejo ali zmanjšujejo obremenjevanje okolja, ter tiste dejavnosti in posege v okolje, ki zmanjšujejo porabo snovi in energije ter manj obremenjujejo okolje.

(2) Pri določanju spodbud so okolju primernejše naprave, tehnologija, oprema, proizvodi in storitve ter dejavnosti deležni večjih ugodnosti od okolju manj primernih.

(3) Država in občina spodbujata ozaveščanje, informiranje in izobraževanje o varstvu okolja.

15. člen
(načelo javnosti)

- (1) Okoljski podatki so javni.
- (2) Vsakdo ima pravico dostopa do okoljskih podatkov v skladu z zakonom.
- (3) Javnost ima pravico sodelovati v postopkih sprejemanja predpisov, politik, strategij, programov, planov in načrtov, ki se nanašajo na varstvo okolja.
- (4) Javnost ima pravico sodelovati v postopkih, ki se nanašajo na plane, programe in posege v okolje v drugih državah, ki bi lahko vplivali na okolje v Republiki Sloveniji.
- (5) Zainteresirana javnost ima pravico sodelovati v upravnih postopkih, ki se nanašajo na posege v okolje.

16. člen
(načelo dopustnosti posegov v okolje)

- (1) Poseg v okolje je dopusten le, če ne povzroča čezmerne obremenitve okolja.
- (2) Ta zakon določa primere, ko je pred posegom v okolje, za katerega je treba omejiti ali preprečiti škodljive vplive na kakovost okolja, zdravje ljudi ali lastnino, treba pridobiti upravni akt ali prijaviti izvajanje dejavnosti.
- (3) Raba naravnih dobrin je mogoča pod pogoji, ki jih določajo predpisi, ki urejajo njihovo rabo.

17. člen
(načelo ekološke funkcije lastnine)

- (1) Pri uživanju lastninske pravice ali pravice splošne ali posebne rabe naravnih dobrin je treba zaradi upoštevanja ekološke funkcije lastnine zagotoviti ohranjanje in izboljševanje kakovosti okolja, ohranjanje naravnih vrednot in biotske raznovrstnosti.
- (2) Naravno javno dobro se lahko rabi le tako, da ni ogroženo okolje ali njegov del, ki ima status naravnega javnega dobra, in ni izključena njegova naravna vloga.
- (3) Zaradi ohranjanja narave in izboljšanja kakovosti človekovega življenja se za naravne dobrine, ki so v skladu z zakonom določene kot ekološko pomembna območja ali naravne vrednote, lahko določi poseben režim uživanja lastnine, drugih pravic rabe ali opravljanja dejavnosti.
- (4) Ukrepi za zagotavljanje ekološke funkcije lastnine iz prvega do tretjega odstavka tega člena so določeni s tem zakonom in z zakoni, ki urejajo varstvo ali rabo naravnih dobrin.

Javni interes - (ZVNDN)

9. člen
(načelo pravice do varstva)

- (1) Vsakdo ima pravico do varstva pred naravnimi in drugimi nesrečami.
- (2) Ob naravni in drugi nesreči imata zaščita ter reševanje človeških življenj prednost pred vsemi drugimi zaščitnimi in reševalnimi aktivnostmi.

12. člen

(načelo preventive)

Država in lokalna skupnost pri zagotavljanju varstva pred naravnimi in drugimi nesrečami, v skladu s svojimi pristojnostmi, prednostno organizirata izvajanje preventivnih ukrepov.

Javni interes – kazalci tehtanja

TRAJNOSTNI RAZVOJ V PROSTORU

je pristop k načrtovanju in upravljanju prostora, ki združuje potrebe sedanje generacije z ohranjanjem virov in pogojev za zadovoljitev potreb prihodnjih generacij, z iskanjem ravnotežja med socialnimi, ekonomskimi in okoljskimi vidiki, z namenom, da se zagotovi dolgoročno dobrobit prebivalcev in ohranjanja narave.

Ključni elementi:

Varovanje okolja: Trajnostni razvoj v prostoru vključuje zmanjšanje negativnih vplivov na okolje, kot so onesnaževanje, prekomerno izkoriščanje naravnih virov, degradacija ekosistemov in izguba biotske raznovrstnosti. Cilje lahko definiramo z namenom: ohranjanja naravnih habitatov, kmetijskih zemljišč, voda in gozdov ter spodbujanjem trajnostnih praks, kot je reciklaža in uporaba obnovljivih virov energije.

Varstvo pred naravnimi in drugimi nesrečami: Obsega ukrepe za zaščito življenja in zdravja ljudi, premoženje, infrastrukture in okolja pred vplivi nesreč, tako naravnih kot tudi tistih, ki jih povzročijo človeške dejavnosti. To vključuje preventivne ukrepe za zmanjšanje tveganja, pripravo na nesreče, hitre odzive ter obnovo po nesrečah. Nesreče se lahko razvrstijo v naravne (npr. potresi, poplave, požari, nevihte) in človeške ali industrijske (npr. onesnaževanje, tehnološke nesreče, industrijske nesreče, teroristični napadi).

Učinkovita raba virov: Trajnostno upravljanje prostora pomeni optimizacijo rabe naravnih in človeških virov. Med drugim vključuje:

- učinkovito in socialno pravično uporabo javnih sredstev za razvoj, obratovanje in ohranjanje gospodarske javne infrastrukture,
- energetske učinkovitost,
- zmanjšanje in preprečevanje onesnaževanja,
- učinkovito rabo prostora, da se prepreči prekomerna urbanizacija ali uničenje kmetijskih površin.

Kakovostno bivalno okolje: Trajnostni razvoj v prostoru omogoča ustvarjanje zdravih, udobnih in varnih bivalnih razmer za prebivalce. Vključuje zagotavljanje dostopa do kakovostne infrastrukture (kot so javni prevoz, zelene površine, zdravstvene storitve), zmanjšanje onesnaženosti in hrupa ter zagotavljanje socialne enakosti in dostopa do javnih storitev.

Dolgoročno načrtovanje in usklajevanje potreb: Trajnostno prostorsko načrtovanje vključuje dolgoročne strategije, ki upoštevajo prihodnji razvoj in potrebe, obenem pa preprečujejo prekomerno izkoriščanje naravnih virov, z upoštevanjem demografskih sprememb, podnebnih sprememb in drugih dolgoročnih smernic pri oblikovanju naselij in prostora.

Spodbujanje trajnostnega transporta in mobilnosti: V trajnostnem razvoju prostora je ključnega pomena tudi optimizacija prometa z spodbujanjem uporabe javnega prevoza, kolesarjenja, hoje in drugih trajnostnih oblik transporta, ki zmanjšujejo onesnaževanje in prispevajo k večji kakovosti življenja.

Socialna pravičnost: Trajnostni razvoj v prostoru mora zagotavljati pravičen dostop do vseh virov in priložnosti, ne glede na družbeni status. Pomembno je spodbujati enakost pri dostopu do prostora, storitev in infrastrukture ter omogočiti, da razvoj koristi vsem družbenim skupinam, vključno z ranljivimi in marginaliziranimi skupinami.

Kultura in naravna dediščina: Ohranjanje kulturne dediščine in identitete prostora je pomembno za trajnostni razvoj. Cilj je upoštevanje zgodovinskih, kulturnih in arhitekturnih značilnosti pri prostorskem načrtovanju in ohranjanje vrednot in tradicij.

Varstvo površin za kmetijsko pridelavo: Sestavlja sklop ukrepov, ki so usmerjeni v ohranjanje in zaščito kmetijskih zemljišč ter zagotavljanje trajnostne rabe kmetijskih površin. Namen varstva kmetijskih in gozdnih površin je v preprečevanju degradacije tal, zmanjševanju negativnih vplivov na okolje in zagotovitvi dolgoročne sposobnosti kmetijskih zemljišč za pridelavo hrane, krme, surovin in drugih kmetijskih proizvodov.

Ekološka funkcija lastnine: je sklop ukrepov, ki zaradi javnega interesa na področju ohranjanja narave, splošne ali posebne rabe naravnih dobrin in drugih ciljev odkazuje tendenco po zagotavljanju in ohranjanju ter izboljševanju kakovosti okolja, ohranjanje naravnih vrednot in biotske raznovrstnosti. V luči tega se poskuša ohranjati zelene površine, gozdove in druge naravne habitate.

Prehrambno varnostna funkcija lastnine in uravnoteženost bilanc kmetijskih zemljišč: je skup ukrepov za ohranjanje kmetijskega in pridelovalnega potenciala zemljišč s tendenco ohranjanja in povečevanja možnosti pridelave hrane. V primeru širitve stavbnih zemljišč na obstoječa kmetijska zemljišča še posebej z vzpostavijo nadomestnih kmetijskih zemljišč, ki so po površini in kakovosti primerljiva s kmetijskimi zemljišči, na katerih se načrtuje sprememba namenske rabe, in se ta zemljišča trenutno ne morejo uporabljati za kmetijske namene.

UČINKOVITA IN GOSPODARNA RABA ZEMLJIŠČ

je sklop ukrepov z namenom, da se zagotovi uporabo zemljišč na način, ki optimizira njihove sposobnosti in vire za doseg trajnostnih ciljev, hkrati pa upošteva okoljske, družbene in ekonomske vidike. Gre za iskanje ravnovesja med različnimi potrebami po zemljišču, kot so kmetijstvo, industrija, stanovanjska gradnja, ohranjanje narave in infrastruktura, ob hkratnem zagotavljanju dolgoročne vzdržnosti in zaščite okolja.

Zaščita kmetijskih zemljišč: Ohranjanje kmetijskih zemljišč kot osnovnega vira za proizvodnjo hrane, krme in surovin je ključno za zagotavljanje prehranske varnosti in ohranjanje trajnostnega kmetijstva.

Preprečevanje urbanizacije kmetijskih zemljišč: kot ukrep omejevanja prekomerne urbanizacije kmetijskih površin ter spodbujanje rabe že urbaniziranih ali degradiranih površin.

Kmetijsko trajnostno upravljanje: Uporaba trajnostnih kmetijskih praks, ki omogočajo ohranjanje rodovitnosti tal, zmanjšanje vpliva na okolje in ohranjanje biotske raznovrstnosti.

Obnova degradiranih zemljišč: Degradirana zemljišča, ki so bila prekomerno izkoriščena ali onesnažena (npr. zaradi rudarjenja, industrijskega onesnaževanja ali neustreznega kmetovanja), je treba sanirati in obnoviti, da postanejo ponovno uporabna.

Restavriranje tal: Sprejemanje ukrepov za obnovo kakovosti tal, zmanjšanje onesnaževal in povečanje njihove produktivnosti za trajnostno rabo.

Reciklaža in ponovna raba zemljišč: Spodbujanje uporabe že urbaniziranih območij (npr. s prenovo industrijskih območij, industrijskih ruševin ali opuščenih rudarskih območij), da se zmanjša potreba po novih zemljiščih.

Trajnostna urbanizacija in gostota naselij: Cilj se dosega z usmerjanjem urbanizacije v obstoječe naselbine ali razvoj novih naselij z višjo gostoto, kar zmanjša potrebo po rabi novih zemljišč za stanovanja in infrastrukturo.

Ohranjanje naravnih in varstvenih območij: Ohranjanje naravnih območij (npr. gozdov, mokrišč, travnikov) in zaščitene območij (npr. naravni parki, rezervati) je bistveno za biotsko raznovrstnost, stabilnost ekosistemov in ohranjanje ekoloških funkcij.

Učinkovita raba vode in drugih virov: Optimizacija rabe vode in drugih naravnih virov na kmetijskih in urbanih zemljiščih je ključna za zmanjšanje pritiska na ekosisteme in povečanje produktivnosti zemljišč.

KAKOVOSTNE BIVALNE RAZMERE

so prostorski pogoji, ki omogočajo zdravo, udobno, varno in trajnostno bivanje v stanovanjskih okoljih te tudi optimizacijo transporta kot ključnega dejavnika porabe časa in energije.

Dostop do osnovnih storitev: Kot na primer družbene in gospodarske infrastrukture, kot so šole, zdravstvo, trgovine, javni prevoz, ceste, kanalizacija in električna omrežja ter javnega prevoza in drugih trajnostnih sistemov mobilnosti, kar izboljša kakovost življenja in zmanjšuje porabo časa, energije ter obremenjevanja okolja.

PROSTORSKO USKLAJENA OPREDELITEV PROSTORA

je načrtovanje uporabe zemljišč, ki omogoča smiselno in učinkovito združevanje različnih funkcij v prostoru (npr. stanovanjske, gospodarske, kmetijske, industrijske, komercialne, kulturne, izobraževalne itd.) na način, da te dejavnosti ne ovirajo, temveč se med seboj podpirajo in dopolnjujejo, ki omogoča učinkovito rabo prostora, optimizira dostopnost do različnih storitev in zagotavlja kakovostno življenje za prebivalce. Poleg tega omogoča, da so različne dejavnosti bolj trajnostne, ekološko učinkovite in ekonomično smiselne.

Bistveni del je **ohranjanje naravnih virov in biotske raznovrstnosti** in **ohranjanje kmetijskega predelovanega potenciala**.

Industrijska in trgovska območja morajo biti načrtovana tako, da podpirajo razvoj gospodarstva, vendar ne povzročajo prekomernih negativnih vplivov na naravo in stanovanjska območja.

PRENOVA OBSTOJEČEGA, KI IMA PREDNOST PRED GRADITVIJO NOVEGA

je pristop v prostorskem načrtovanju, kjer se da prednost obnovi, prenovi ali adaptaciji obstoječih objektov in urbanih območij pred gradnjo novih oziroma širitvijo gradnje na območja, ki so še nepozidana. Pristop spodbuja trajnost, varovanje naravnih virov, ohranjanje kulturne dediščine ter zmanjšanje negativnih vplivov na okolje, kot so izčrpavanje zemljišč, povečanje onesnaževal in poraba novih naravnih virov.

Temeljna cilja sta: **zmanjšanje urbanizacije** in **varovanje kmetijskih in naravnih zemljišč**.

OHRANJANJE PREPOZNAVNIH ZNAČILNOSTI PROSTORA

je ključni element v procesu prostorskega načrtovanja, ki se osredotoča na zaščito in ohranjanje tistih naravnih, kulturnih, zgodovinskih in arhitekturnih lastnosti območja, zaradi katerih je prostor prepoznaven, edinstven in dragocen. Gre za pristop, ki upošteva vrednote, ki so pomembne za identiteto kraja, in vključuje ukrepe za preprečevanje izgube teh značilnosti ob načrtovanju razvoja in rabe prostora.

Varstvo kulturne dediščine z ohranjanjem zgodovinskih in kulturnih spomenikov, zgradb in drugih elementov, ki dajejo identiteto prostoru.

Varstvo narave in naravne krajine z varovanjem naravnih značilnosti, kot so reke, gozdovi, hribi, krajinske značilnosti, kot so travniki, pašniki, vinogradi in druge krajinske enote, ki dajejo prostoru njegov edinstven značaj.

Varstvo biotska raznovrstnost z ohranjanjem habitatov in ekosistemov, ki podpirajo naravno rastlinstvo in živalstvo, prispeva k ohranjanju naravne identitete območja.

Varstvo kmetijskih in gozdnih površin z ohranjanjem kmetijskih in gozdnih površin in njihove trajnostne rabe, kar je tudi ključni element identitete prostora in njegove podobe.

Ohranjanje prepoznavnosti prostora z ohranjanjem značilne prostorske strukture, kot so tradicionalna mestna jedra, hierarhija ulic, trgi in javni prostori, razmerje med urbanim in kmetijskim in naravnim okoljem, tako da se zagotovi ohranjanje prepoznavnih značilnosti prostora

Prilagoditev sodobnim potrebam z vključevanjem novih tehnologij in razvojnih teženj v prostoru na način, ki spoštuje in ohranja obstoječe značilnosti prostora.

SANACIJA DEGRADIRANEGA PROSTORA

je postopek obnavljanja degradiranega prostora, ki je zaradi različnih dejavnikov izgubil svojo osnovno funkcionalnost in estetsko vrednost ali pa ta ne ustreza več sedanjim standardom, potrebam ali razvojnim težnjam, s ciljem, da se območja obnovi in revitalizira.

Temeljna cilja sta **ponovna uporaba prostora** in **zmanjšanje pritiska na kmetijska in gozdna zemljišča**.

VARSTVO OKOLJA, NARAVNIH VIROV TER OHRANJANJE NARAVE

zagotavlja sistem ukrepov, ki ima za cilj, da se zaščiti okolje, biotska raznovrstnost in prekomerna raba virov v povezavi s trajnostnim razvojem in dolgoročnim ohranjanjem naravnih in drugih virov za prihodnje generacije.

Temeljni cilji so: spodbujanje uporabe obnovljivih virov energije, krožno gospodarstvo, ohranjanje in širjenje zaščitene območij, zmanjšanje onesnaževanja, ohranjanje in krepitev ekosistemov in biotske raznovrstnosti, ohranjanje in krepitev možnosti oskrbe s hrano.

CELOSTNO OHRANJANJE KULTURNE DEDIŠČINE

je sistem ukrepov za ohranjanje vseh vidikov kulturne dediščine, ki vključuje varstvo in ohranjanje kulturnih vrednot, tradicij, stavb, spomenikov, krajin in drugih elementov kulturne dediščine za prihodnje generacije. Namen tega pristopa je zagotoviti trajno ohranitev pomembnih elementov, ki so ključni za identiteto prebivalstva in prostora.

ZAGOTAVLJANJE ZDRAVJA PREBIVALSTVA

je sistem ukrepov za izboljšanje zdravja ljudi, preprečevanju bolezni, spodbujanju zdravega življenjskega sloga ter zagotavljanju enakih možnosti za dostop do zdravstvenih storitev.

Ukrepi v širšem pomenu vsebujejo tudi ukrepe za racionalno rabo javni sredstev za zagotavljanje javnih dobrin družbene in gospodarske javne infrastrukture in s tem ustrezno razmerje med uporabljenimi sredstvi z namenom optimalnega učinka ter nadalje ukrepe za zagotavljanje čistega zraka in vode, ki

sta temeljna dejavnika, ki vplivata na zdravje ljudi. Zmanjšanje onesnaženja je ključnega pomena za zaščito zdravja prebivalstva. K temu sodi tudi boj proti podnebnim spremembam.

FUNKCIONALNO OVIRANIM OSEBAM NEOVIRAN DOSTOP DO OBJEKTOV IN NJIHOVA UPORABA SKLADNO Z ZAKONOM

je sistem zagotavljanja enakih možnosti in dostopnosti za vse ljudi, ne glede na njihove telesne omejitve ali invalidnost z namenom zagotavljanja enake možnosti dostopa do javnih in zasebnih prostorov, storitev, infrastrukture in objektov, kar vključuje tudi prilagoditve za lažjo uporabo teh prostorov in območji. V širšem pomenu pojma sem sodijo tudi ukrepi za racionalno rabo javni sredstev za zagotavljanje javnih dobrin družbene in gospodarske javne infrastrukture in s tem ustrezno razmerje med uporabljenimi sredstvi z namenom optimalnega učinka.

OBRAMBA DRŽAVE IN VARSTVO PRED NARAVNIMI IN DRUGIMI NESREČAMI

je sistem ukrepov na področju urejanja prostora, ki se odraža v ukrepih za preprečevanje nesreč in krepitev odpornosti.

Preprečevanje naravnih in drugih nesreč v obliki ustreznega načrtovanja, gradnje, izogibanje gradnji v območjih s tveganjem poplav, plazov, potresov, gradnje in vzdrževanja infrastrukture in ukrepov za zmanjšanje onesnaževanja in obremenjevanja okolja.

Krepitev odpornosti in prilagajanje podnebnim spremembam z ukrepi za prilagajanje na spremenjene vremenske pojave padavin, suš, vročine, kar vključuje trajnostno urbanistično načrtovanje zaščite pred naravnimi in drugimi nesrečami, ter izboljšanje infrastrukture in zmanjšanje vpliva na okolje.

Zagotavljanje obrambne sposobnosti z ustreznim prostorskim načrtovanjem, še posebej umeščanjem infrastrukture in obrambnih objektov ter zagotavljanjem ekonomske stabilnosti in prehranske varnosti oziroma samooskrbe.

VI. PREGLED RELEVANTNIH SPLOŠNIH SMERNIC S PODROČJA RAZVOJA POSELITVE

RAZVOJ NASELIJ

Vsebina splošnih smernic, povzeta po Splošnih smernicah Ministrstva za infrastrukturo in prostor, št. 35001-14/2013/1, z dne 29.1.2013.

Splošne usmeritve glede razvoja naselij so osnova za dolgoročno (strateško) usmerjanje razvoja poselitve na lokalni in regionalni ravni. Upoštevajo se zmogljivosti prostora, racionalnost opremljanja zemljišč, značilnosti obstoječega omrežja naselij in obstoječe pozidave.

Splošne usmeritve glede razvoja mest so naslednje:

- mesta se razvijajo kot najpomembnejša središča (in vozlišča) v omrežju naselij, ki oskrbujejo svojo okolico z raznovrstnimi storitvami ter uslugami in predstavljajo tako trg dobrin kot njihovo potrošnjo,
- mesta se razvijajo po načelu polifunkcionalnosti; znotraj naselij se zagotavlja ustrezno razmerje v rabi zemljišč in objektov – skrb za komplementarnost (in ne vključevanje nasprotujočih si) funkcij,
- notranji razvoj mest – prenova in revitalizacija mest sta ključni strateški usmeritvi razvoja mest (uporaba degradiranih ali slabše izkoriščenih površin), pri čemer se upošteva urbane oblike in arhitekturo, mešanje urbanih rab in primerne gostote, možnosti večkratne rabe prostora,
- zagotavljanje arhitekturne prepoznavnosti z upoštevanjem regionalne arhitekturne tipologije,
- urbani razvoj, za katerega je značilna koncentracija stanovanjske gradnje, proizvodnih, storitvenih in oskrbnih dejavnosti se spodbuja v obstoječih središčih ali v naselji, ki imajo potencial, da nastanejo nova središča,
- pri načrtovanju in urejanju širšega mestnega območja se upošteva racionalno rabo prostora, ranljivost kakovosti okolja, potrebnost obnove stavbne in nasebinske dediščine, možnosti za umeščanje športno rekreativnih in drugih zelenih površin, obstoječe omrežje prometnic in možnosti navezave na javni potniški promet
- poselitev se usmerja v zgoštevna območja, kjer je mogoče zagotoviti učinkovit in udoben javni promet (kombinacija tramvaja, avtobusa, vlaka), glavne generatorje prometa pa locira ob zmogljivih infrastrukturnih priključkih in vozliščih.
- Pri načrtovanju poselitvenih območij **mest** in drugih **urbanih naselij** je treba zagotavljati:
- razvoj urbanih funkcij naselij (dejavnosti družbene infrastrukture, storitvene in oskrbne dejavnosti);
- prepletanje združljivih rab in raznolikost dejavnosti po zvrsti, obsegu in razmestitvi;
- razvoj območij osrednjih površin, ki naj se načrtuje v neposredni bližini prometnih vozlišč za javni potniški promet (petminutna dostopnost);
- celovito prenavo in revitalizacijo obstoječih območij mestnih središč, vključno z zagotavljanjem ustrezno zmogljivega javnega potniškega prometa in z večanjem faktorja izrabe prostorskih enot in to ob upoštevanju visokega deleža zelenih površin in drugih javnih odprtih prostorov, obstoječih kakovostnih prostorskih struktur varstva stavbne in nasebinske dediščine;
- krepitev turistične funkcije prepoznavnih mestnih območij, zlasti mestnih središč;
- ustrezno ponudbo funkcionalno in tehnološko različnih infrastrukturno opremljenih površin za proizvodne dejavnosti.
- Splošne usmeritve glede **razvoja poselitve na podeželju** so:
- spodbuja se celovit razvoj podeželja v povezavi z urbaniimi središči;
- kot podeželje opredeljujemo prostor zunaj območij večjih koncentracij poselitve, z nizko stopnjo urbanizacije in prevladujočim deležem kmetijske in gozdarske rabe, ohranjenimi naravnimi procesi in naravnimi prvinami;
- za potrebe prostorskega urejanja ločimo urbanizirano in manj urbanizirano podeželje;
- urbanizirano podeželje obsega naselja v širšem zaledju mest in v bližini prometnih poti ter posamezna urbana naselja;
- manj urbanizirano podeželje obsega slabše dostopna obmejna, podeželska, hribovska območja z manjšimi naselji in redko, razpršeno poselitvijo.
- Pri načrtovanju poselitvenih območij **podeželskih naselij in vasi** je treba zagotavljati:
- upoštevanje tradicionalne strukture ohranjenih kvalitetnih vaških jeder in značilno podobo vaških silhuet in robov kot delov kulturne krajine;

- spodbujanje notranjega razvoja naselij, zlasti s kvalitetno prenovo dela naselja in posameznih objektov, z dopolnilno ali nadomestno gradnjo v sklopu obstoječih gradbenih parcel ali na njihovem neposrednem robu, ob upoštevanju novih tehnoloških in materialnih možnosti;
- varstvo in prenovo stavbne dediščine in ostalih objektov;
- sožitje med urbani in kmetijskimi funkcijami v podeželskih naseljih po načelu, da imajo kmetijske funkcije v tradicionalno agrarnih naseljih zaradi specifičnih tehnoloških pogojev praviloma prednost;
- možnosti za širjenje večjih kmetij oziroma selitev kmetijskih objektov ali celih kmetij na nove površine, odmaknjene od stanovanjskih objektov;
- prenovo omrežja cest in poti, da bo s tem urejen varen peš in kolesarski promet ter omogočen neoviran dostop do gospodarskih dvorišč ter varen dostop do obdelovalnih površin;
- izpolnjevanje prostorskih potreb dopolnilnih nekmetijskih dejavnosti;
- vsaj eno večnamensko javno odprto površino za preživljanje prostega časa in druženje prebivalcev.

Podrobnejše usmeritve glede razvoja naselij

Z razvojem naselij se zagotavlja razmestitev dejavnosti, stanovanj in infrastrukture v omrežju naselij ter zadostnih komunalno opremljenih površin za bivanje, proizvodnjo, oskrbo, rekreacijo, preživljanje prostega časa in storitve na primernih lokacijah. Razvoj poselitve se načrtuje v skladu s prostorskimi možnostmi in omejitvami in tako, da se preprečuje prostorske konflikte in navzkrižja med različnimi rabami, zagotavlja kvalitetnejše in privlačnejše bivalno in naravno okolje, ustvarja možnosti za gospodarski razvoj in družbeno pravičnost, zagotavlja racionalno širjenje naselij, poudarja notranji razvoj naselij, pri katerem je pomembno ustvarjanje nove kvalitetnejše strukture in rabe urbanega prostora ter ohranjanje kulturne, predvsem stavbne in naselbinske dediščine, biotske raznovrstnosti in naravnih vrednot.

Usmeritve glede notranjega razvoja naselij

Notranji razvoj naselja oziroma zapolnjevanje in zgoščanje, kar pomeni intenzivnejšo rabo ekstenzivno izrabljenih ali praznih zemljišč, izkoriščanje notranjih rezerv mest in ustrezne zgostitve prebivalcev ima prednost pred širjenjem na nova območja. Prvenstveno se zagotavlja boljšo izkoriščenost in kvalitetnejšo rabo praznih in neprimerno izkoriščenih zemljišč v naselju (opuščenih ali neprimernih lokacij, industrijskih kompleksov in podobno).

Notranji razvoj naselja in racionalno rabo zemljišč se uresničuje s spremembo rabe obstoječih objektov in zemljišč, z zgostitvami ekstenzivno izrabljenih poseljenih površin, s prenovo, obnovo, reurbanizacijo, rekonstrukcijo in sanacijo degradiranih območij, s katerimi se poleg prostorskih ciljev upošteva tudi možnosti za gospodarski razvoj, reševanje socialnih problemov in kvalitetnejše bivanje ob upoštevanju potencialne ogroženosti. Ekstenzivno izrabljene so tiste površine, kjer je raba prostora neracionalna in jo je z isto namembnostjo možno intenzivirati. Ob tem se zagotavlja uravnoteženo razmerje med grajenimi in zelenimi površinami v naselju in povezave z odprto krajino.

S sanacijo, prenovo, izgrajevanjem, zapolnjevanjem, zgoščevanjem zazidave na robu naselij in prestrukturiranjem obstoječih urbanih struktur in degradiranih delov naselij se nadomestijo potrebe po širjenju na nove površine v okolici naselij. S tem se zmanjša pritisk na nove površine ter spodbuja obnavljanje gradbenega fonda.

Notranji razvoj naselij je treba uresničevati s prenovo naselij in delov naselja in z zgostitvami ekstenzivno izrabljenih poseljenih površin. Poleg splošnih pravil pri načrtovanju poselitvenih območij je treba pri načrtovanju notranjega razvoja naselij zagotavljati, da:

- načrtovanje notranjega razvoja naselja poteka praviloma po morfološko in funkcionalno zaokroženih območjih, ob obvezni obravnavi vpliva na razvoj celotnega naselja;
- se ohranja oziroma vzpostavlja uravnoteženo razmerje med grajenimi in zelenimi površinami ter drugimi javnimi odprtimi prostori v naselju;
- se ekstenzivno izrabljene poseljene površine zgoščajo do dovoljene stopnje izkoriščenosti zemljišč za gradnjo in da se upošteva varstveni režim;
- se ohranjajo in razvijajo kvalitetne urbanistične zasnove in vzorci.
- Načrtovanje na območjih nezadostno izkoriščenih zemljišč se izvaja z:
- dopolnilno gradnjo na parceli, zlasti pri ozki podolgovati parcelaciji, kjer se z obstoječim objektom zagotovi skupen dostop do javne prometnice in z gradnjo ni degradiran rob naselja;
- dopolnilno gradnjo z razdelitvijo parcele, ki je primerna za uporabo pri širših oziroma večjih parcelah z direktnim dostopom z obstoječe prometnice;
- dopolnilno gradnjo s parcelacijo preostalih zemljišč za gradnjo, zlasti v primerih, ko je možna komasacija zemljišč ali uporaba več sosednjih parcel;
- nadomestno gradnjo na večjih parcelah, ko se obstoječi objekt odstrani in nadomesti z objektom z večjo bruto etažno površino;
- nadzidavo in dograditvijo obstoječih objektov, kadar to dovoljujejo oblikovna merila in pogoji ter tehnični pogoji gradnje.

Prenova naselij kot prednostna razvojna usmeritev

Prenova je oblika urbanističnega urejanja naselij, ki vključuje poleg prostorskih ciljev tudi možnosti za gospodarski razvoj, reševanje socialnih problemov in kvalitetnejše bivanje ob upoštevanju potencialne ogroženosti in se izvaja v morfološko in funkcionalno zaokroženih območjih. S prenovom naselij, delov naselij ali posameznih stavb se ohranja in izboljšuje kakovost bivalnega okolja, vzpostavlja ponovno rabo opuščenih območij in sanira degradirana območja.

V naseljih, ki nimajo lastnosti kulturne dediščine in v obstoječem stanju ne omogočajo nove, spremenjene in izboljšane rabe, ima prenova prednost v posameznem delu naselja ali celotnem naselju, če omogoča bolj smotrno in ponovno rabo že obstoječih zmogljivosti, finančne prihranke in zmanjšanje porabe energije.

Pri načrtovanju prenove se upošteva ohranjeno identiteto naselja ali dela naselja in skrbi za uravnoteženo razmerje med grajenimi in zelenimi površinami v naselju.

Možni so naslednji načini prenove naselij:

- prenova kulturne dediščine in druge stavbne dediščine v naseljih

Z vidika prostorskega urejanja se naselja razvrsti na naselja s stavbno dediščino, ki je spoznana kot kulturna dediščina, naselja, ki so del širše prostorske identitete in naselja, katerih fond in struktura druge stavbne dediščine predstavljata vrednoto v arhitektonskem in urbanističnem smislu in se zanje načrtuje ustrezno obliko prenove. Prenovo se izvaja v vseh območjih s kvalitetno stavbno dediščino, ki se jo kot posebno vrednost opredeli kot del osnovne celostne identitete v krajinskem, naselbinskem ali arhitekturnem merilu, oziroma je s predpisom zavarovana kot naselbinska ali stavbna dediščina. Prenova ima prednost pred novogradnjo v naseljih, ki so del širše prostorske identitete in predstavljajo kvalitetno stavbno dediščino, še posebno, če imajo njegovi deli, kljub določenim degradacijam, v

zadostni meri ohranjene značilne sestavine. Načrtuje se ponovno ali novo primerno rabo obstoječe stavbne strukture in zgrajene infrastrukture.

- prenova degradiranih urbanih območij

V naseljih se prenova opredeli za degradirana urbana območja, kjer je potencial za rabo ali dejavnost zmanjšan ali omejen zaradi opuščanja dejavnosti, onesnaženja ali neustrezne rabe. Taka območja so najpogostejše območja dejavnosti gradbeništva in rudarstva, območja skladišč, vojske, železnice in stanovanjska območja. Prenova degradiranih urbanih območij omogoča izkoriščanje površin in vzpostavljanje njihove kvalitetne rabe. Izvaja se lahko le v prostorsko zaokroženih območjih ter na podlagi usklajenih načrtov, participacije, zajamčenih finančnih virov in časovno izvedljivih programov.

- prenova starih industrijskih in rudarskih območij/naselij

Območja nekdanje industrije, ki izpolnjujejo prostorske, okoljske, infrastrukturne in druge pogoje sodobnih proizvodnih parkov, se ponovno usposobi za proizvodne namene. V skladu s potrebami celovitega razvoja naselja se lahko te površine nameni za nove gospodarske aktivnosti ali/in za vsestranski razvoj drugih raznovrstnih dejavnosti, kot so kulturne, športne, trgovske, turistične, prostočasne in druge dejavnosti, kar se uskladi z razvojem morebitnega podeželskega zaledja.

Pri načrtovanju prenove naselij je treba upoštevati naslednja pravila:

- območje prenove mora biti zaokroženo in celovito. Pri tem je treba upoštevati njegovo razmerje do naselja in širšega prostora;
- v območjih, predvidenih za prenovu, je treba ugotoviti stanje okolja ter s sanacijo in z ustreznim načrtovanjem zagotoviti primerno stanje;
- s konceptom prenove je treba opredeliti namen, vrsto problema, cilje in način prenove, zlasti pa gospodarske, okoljske, socialne, kulturne, urbanistične, arhitekturne in krajinske vidike;
- prenovu je treba načrtovati tako, da je zagotovljena smotrna raba energije in materialov;
- prenovu mora spremljati energetska sanacija stavb;
- prenova območja, kjer se načrtuje večja stopnja izkoriščenosti zemljišč za gradnjo, je možna le po predhodni celoviti proučitvi sprejemljivosti in zmogljivosti prostora glede na urbanistične, morfološke;
- socialne, kulturne, okoljske in dediščinske značilnosti območja;
- v skladu s potrebami celovitega razvoja naselja se lahko degradirana območja ali njihovi deli namenijo za nove gospodarske aktivnosti oziroma za razvoj drugih dejavnosti kot so stanovanjske, kulturne, športne, trgovske in prostočasne dejavnosti;
- stanovanjska prenova naj bo zasnovana in izvedena tako, da bo zagotovljeno izboljšanje stanovanjskega standarda vsem prebivalcem;
- pri prenovi se posebna pozornost namenja javnim površinam in stavbam, njihovi zunanji podobi, urbani opremljenosti ulic in trgov ter ozelenitvi;
- pri prenovi se spodbujata namestitve zbiralnikov sončne energije za pridobivanje električne energije in ogrevanje sanitarne vode ter izraba padavinske vode v sanitarne namene.

Usmeritve glede širitev naselij

Naselju se lahko določijo površine za širitve:

- v primeru, ko je opredeljeno kot urbano naselje, predvsem pa, če je že središče, ali ima potencial, da se razvije v središče določenega območja;
- če je to v skladu s temeljnimi cilji urejanja prostora, načeli usmerjanja poselitve, s programom opremljanja zemljišč in oceno ogroženosti zaradi naravnih ali drugih nesreč;
- da se pri načrtovanju širitve naselja za stanovanjsko gradnjo, proizvodna območja, centralne dejavnosti in javne funkcije sočasno in usklajeno načrtuje razvoj integriranega, še posebno medmestnega in mestnega javnega prometa;
- kjer je možen dostop do javnega potniškega prometa, možna zaposlitev in zgostitev poseljenih površin in možna sanacija omrežja komunalne infrastrukture;
- kadar gre za načrtovanje manjših proizvodnih območij, ki so po obsegu uravnotežena z naseljem.

Pri načrtovanju širitev območij naselij je treba upoštevati:

- širitev naselja je dopustna kadar smotrnega razvoja in skladnosti urbanih kvalitet ni mogoče zagotoviti z notranjim razvojem naselja in ko so že izkoriščene proste površine oziroma lokacije, ki so primerne za zgostitve, prenovo ali spremembo rabe;
- pri načrtovanju območja za širitev naselja je treba upoštevati tip, položaj in vlogo naselja v omrežju naselij in v odnosu do drugih naselij, predvideni demografski razvoj, socialne razmere, posebnosti posameznih družbenih skupin, ki izhajajo iz specifičnih zgodovinskih in družbenih pogojev, ter družbeno sprejemljivost;

Pri načrtovanju območja za širitev naselja je treba upoštevati:

- strukturno urejenost prostora, območja naravnih vrednot, biotske raznovrstnosti in zavarovana območja ter območja kulturne dediščine, stanje zelenih in drugih odprtih bivalnih površin;
- prilagajanje naselja naravnim in krajinskim značilnostim prostora;
- razporeditev in organizacijo dejavnosti v naselju;
- možnost funkcionalnega in morfološkega zgoščanja ter zaokroževanja razpršene gradnje v neposredni bližini poselitvenega;
- funkcionalno oziroma geografsko povezanost zemljišč z obstoječim naseljem;
- možnost sanacije komunalne opremljenosti in vzpostavljanja kvalitetnejšega bivalnega in delovnega okolja v obstoječem delu naselja;
- možnost priključitve na prometno in energetska infrastrukturo, infrastrukturo elektronskih komunikacij ter infrastrukturo oskrbe z vodo in odvajanja ter čiščenja odpadne in padavinske vode, skladno s programi opremljanja zemljišč;
- kakovost zemljišč za gradnjo;
- ocene nevarnosti zaradi naravnih in drugih nesreč, ki dopuščajo varno širitev naselij.

Pri načrtovanju površin za širitev naselja je treba zagotoviti:

- urbanistične, gospodarne in tehnološke rešitve, ki ustrezajo zahtevam predvidenih prostorskih ureditev;
- zadostno zmogljivost infrastrukturnega omrežja in zanj potrebne rezervne površine;
- prednostno izrabo zemljišč, ki so z vidika trajnostne rabe naravnih virov ter ohranjanja narave in varstva kulturne dediščine manj pomembna;
- prednostno sanacijo degradiranih zemljišč;
- primerno opremljenost stanovanjskih območij z oskrbnimi in storitvenimi dejavnostmi;
- ohranjanje kvalitetnih pogledov na obstoječe naselje in na posamezne vedute in dominante znotraj naselja;
- možnost gospodarskega razvoja naselja, lokalne skupnosti ali regije, zlasti s ciljem, da bi se zmanjševale regionalne razlike;

- izboljšanje urbanistične urejenosti ter ohranjanje, izboljšanje ali oblikovanje nove prepoznavnosti naselja;
- oblikovanje roba naselja in povezave naselja z zaledjem;
- zaokroževanje naselja v prostorske enote oziroma v logične funkcionalne celote;
- vzpostavljanje zelenega sistema;
- varovanje okolja.

Ohranjanje prepoznavnih značilnosti prostora

Usmeritve za ohranjanje arhitekturne prepoznavnosti mest in drugih naselij

V zvezi z arhitekturno prepoznavnostjo mest in drugih naselij je treba upoštevati naslednje usmeritve:

- z oblikovanjem naselij se varuje podobo, merilo in krajinski okvir, sanira vidno degradirane prostore in ustvarja novo arhitekturno prepoznavnost v sožitju z obstoječimi kvalitetami prostora. Pri tem se spoštuje značilnosti prostora in podedovane vrednote ter naravne vrednote, poudarja oblikovne vrednote naselja in varuje dominantne poglede, z načrtno preno ohranja zgodovinska naselja oziroma njihove dele, zlasti tiste, ki so naselbinska dediščina;
- ohranja se značilne obrise naselja ter usmerja pozornost na možnost zgostitev in zapolnitev urbanega tkiva; višinski gabariti naj sledijo obstoječim in se prilagodijo obstoječi strukturi;
- prepoznavnost in ohranjanje se morfološke značilnosti, ki poudarjajo prepoznavnost mest in drugih naselij v skladu s krajino, v katero so umeščena in se zagotavlja razvojno kontinuiteto in celovitost kvalitetnih struktur (omrežje vodotokov, smeri komunikacij in regulacij ter smeri in konfiguracije zidave);
- vodne in obvodne površine v naselju se približa naselju z izboljšavo obvodnih površin, urejenimi pešpotmi, ozelenitvami, ustvarjanjem mikroambientov, manjših parkov, igrišč in podobno, kar omogoča priložnosti dejavnosti;
- pri urejanju naselij se pozorno oblikuje območja obvoznic, vpadnic, uličnega, cestnega in obcestnega prostora, pomembna vozlišča, zelene površine in druge odprte površine;
- pri načrtovanju in urejanju mest in drugih naselij se stremi k urejenemu in prostorsko uravnoteženemu in oblikovno skladnemu razvoju posameznega naselja tako, da se zagotavlja arhitekturno prepoznavnost na ravni celotnega naselja in na ravni posamezne funkcionalne enote ali dela naselja;
- ohranjanje arhitekturne prepoznavnosti se izvaja z načrtnim urejanjem in preno naselij. Pri prenovi, načrtovanju, oblikovanju in urejanju naselij se upošteva ohranjeno in prepoznavno kulturo stavbarstva preteklih obdobij in pri tem uravnovesi sodobna tehnološka in oblikovna izhodišča z obstoječimi vrednotami;
- ohranja se različenost in posebnosti odprtega in grajenega prostora tako, da se upošteva topografija, originalnost, celovitost prepoznavnosti in kontinuitete prostora;
- zaradi varovanja kakovostnih značilnosti naselij, zlasti tistih, ki so del naselbinske dediščine, se upošteva in ohranja njihov naselbinski videz. Odstopanje je možno le v primeru, da pomeni novo oblikovno in prostorsko kakovost in je ta sprejemljiva tudi iz vidika varstva kulturne dediščine.

Razmestitev dejavnosti v prostoru - usmeritve za racionalno rabo zemljišč v naseljih

V splošnem veljajo naslednje usmeritve glede razmeščanja dejavnosti v naseljih:

- pri prostorskem razporejanju zemljišč po namenski rabi in dejavnosti znotraj naselij se stremi k takšnemu prepletu funkcij, ki so medsebojno združljive ali ne motijo druga druge. Preprečuje

se izrazito monofunkcionalnost posameznih delov naselij z uvajanjem raznovrstnosti dejavnosti ter mešanjem funkcij bivanja in dela;

- namenska raba naj omogoča sočasnost rabe medsebojno skladnih dejavnosti, zlasti tistih, ki se medsebojno dopolnjujejo in ne slabšajo bivalnega, delovnega, prostočasnega in drugega okolja;
- prostorsko razporejanje zemljišč po namenski rabi in dejavnosti se določa na osnovi ustreznih strokovnih podlag. Investicije se usmerja predvsem v območja, ki imajo primerne lokacijske prednosti za določene rabe;
- na območjih s prevladujočo razpršeno poselitvijo se nadaljnjo gradnjo usmerja v zgoščevanje že poseljenih območij in ne v odpiranje novih površin za gradnjo. Namen usmerjanja gradnje v obliko zgoščene pozidave je racionalna raba zemljišč ob hkratnem zagotavljanju zadostnih zelenih površin. Zato se določi zgornjo mejo gostote pozidanosti znotraj posameznih območij v naseljih in primerna razmerja med grajenimi in zelenimi površinami, da se zagotovi kvalitetno bivalno okolje. Zgornja meja pozidanosti in tipologija gradnje je pogojena s strukturo posameznega naselja. Največ pozornosti pri zgoščevanju poselitve se usmerja predvsem v tista območja, ki so dobro dostopna in imajo organiziran javni potniški promet.

Usmeritve po posameznih dejavnostih

Stanovanja

Za načrtovanje stanovanj je treba upoštevati naslednje usmeritve:

- v urbanih naseljih se na podlagi ustreznih raziskav načrtuje in zagotavlja komunalno opremljene površine za stanovanjsko gradnjo in prenovo obstoječih stanovanjskih območij, posebej tam, kjer se s tem stabilizira stanovanjsko funkcijo;
- v naseljih se povezuje posamezna nova stanovanjska območja v večje enote in upošteva možnosti sanacije obstoječe razpršene gradnje;
- na novih, obsežnejših območjih za gradnjo stanovanj se izvaja organizirano stanovanjsko gradnjo. V stanovanjskih območjih se zagotavlja različne tipe stanovanj, ki bodo omogočali mešano socialno strukturo stanovalcev in ustrezali tipološko diferencirani strukturi družin. Pri tem se sledi načelom kvalitetnega bivalnega okolja, ki se med drugim zagotavlja z ustrežno gostoto zazidave, estetskim oblikovanjem celotnega stanovanjskega območja (soseske), kakor tudi posameznih stavb;
- spodbuja in razvija se takšne oblike stanovanjske zazidave, ureditve in medsebojne razmestitve objektov, ki spodbujajo socialne stike in zagotavljajo primerno večje gostote zazidave, istočasno pa zagotavljajo tudi zadostne javne, predvsem zelene površine;
- v stanovanjskem območju se omogoča peš dostopnost do vseh potrebnih vsakodnevnih storitev;
- v stanovanjskih območjih se zagotavlja primerno opremljenost z oskrbnimi in storitvenimi dejavnostmi, športnimi objekti ter rekreacijskimi in zelenimi površinami. V stanovanjskih območjih so lahko dejavnosti osnovnega šolstva in zdravstva, socialno varstvene dejavnosti, varstvo otrok, trgovske, poslovne, uslužnoobrtne, turistične, upravne dejavnosti, dejavnosti intelektualnih in umetniških storitev ter druge dejavnosti, ki ne poslabšujejo kakovosti bivalnega okolja in prispevajo k bolj racionalni izrabi površin, komunalnih in prometnih omrežij ter celovitemu delovanju naselja;
- posamična stanovanjska gradnja je možna kot zapolnjevanje prostih površin in zaokroževanje površin znotraj naselij.

Centralne dejavnosti

Za načrtovanje centralnih dejavnosti je treba upoštevati naslednje usmeritve:

- zagotavlja se dobro dostopnost do območij centralnih dejavnosti. Vanje so lahko vključene stanovanjske ter druge rabe in dejavnosti, ki preprečujejo pojave monofunkcionalnosti, socialne izločenosti in druge oblike urbane degradacije;
- v naselju se oblikuje atraktivna, enakomerno razmeščena in dostopna centralna območja, v katerih se zagotavlja možnosti za razvoj oskrbnih, storitvenih, poslovnih, servisnih in drugih centralnih dejavnosti;
- Nova nakupovalna in druga specializirana območja se lahko locirajo na obrobju naselij z dobro prometno dostopnostjo samo ob pogoju, da dopolnjujejo funkcije naselja in ne ogrožajo vitalnosti mestnega središča. Ob pogoju, da zapolnjujejo in zaokrožujejo stavbno tkivo se lahko locirajo na degradiranih in slabo izkoriščenih površinah.

Proizvodne dejavnosti

Za načrtovanje proizvodnih dejavnosti je treba upoštevati naslednje usmeritve:

- v urbanih naseljih se omogoča zadostno ponudbo funkcionalno in tehnološko različnih infrastrukturno opremljenih površin za industrijo, proizvodno obrt in druge oblike podjetništva;
- zagotavlja se pogoje za razvoj sodobno opremljenih gospodarskih con in tehnoloških parkov na lokalni ravni v tistih lokalnih središčih, ki ustrezajo predpisanim prostorskim kriterijem in sicer: optimalno povezavo s prometnim in energetske omrežjem ter z drugo infrastrukturno opremljenostjo, bližino in velikost že obstoječih gospodarskih con ter prometnih terminalov, velikost naselij, njihovo vlogo v urbanem sistemu in dostopnost do predvidenih lokacij gospodarskih con;
- v okviru regionalnih območij se razvija vsaj eno gospodarsko cono za zagotovitev dolgoročnih potreb regionalnega gospodarstva. Zaradi zagotovitve gospodarske konkurenčnosti in delovnih mest se v središčih nacionalnega pomena razvija vsaj eno večjo mednarodno konkurenčno industrijsko cono in vsaj eno podjetniško cono malega gospodarstva. V teh mestih se, v skladu z usmeritvami za urejanje naselij in skladno z zagotavljanjem optimalne in racionalne dostopnosti, zagotavlja pogoje za razvoj večjih proizvodnih obratov in visoko razvitih storitvenih dejavnosti;
- spodbuja se povezovanje občin v posamezni regiji k skupnemu vzpostavljanju večjih gospodarskih con, ki večajo konkurenčnost slovenskega gospodarstva;
- gospodarske cone se v naselju umeščajo ob prometno vozliščnih lokacijah tako, da so dobro povezane z železniškim in cestnim omrežjem, ki omogoča javni prevoz na delo z vseh območij regije in sosednjih regij.
- za načrtovanje gospodarskih con se izkoristi bližino obstoječe infrastrukture, kot so пристanišče, letališče ter razpoložljivost električne energije večjih kapacitet in moči. Pri izbiri lokacije se preveri možnosti prenove in sanacije opuščanih industrijskih, komunalnih, prometnih in podobnih območij. Območja nekdanje industrije, ki izpolnjujejo prostorske, okoljske, infrastrukturne in druge pogoje sodobnih proizvodnih parkov, se ponovno usposobi za proizvodne namene;
- razmestitev proizvodnih dejavnosti ne sme poslabšati bivalnih in delovnih razmer v neposredni okolici in ne sme zmanjševati dostopnosti do drugih območij.

Javne in zelene površine

Pri načrtovanju in urejanju celotnega naselja ali njegovega posameznega dela se upoštevajo naslednje usmeritve:

- zagotavlja se zadostne zelene površine glede na obseg območja in število prebivalcev. Oblikuje se zeleni sistem naselja, v katerega se vključi zelene površine naselja, vodni in obvodni prostor

ter izjemoma tudi kmetijske in gozdne površine. Za posamezne dele zelenega sistema se opredeli njihovo oblikovno, ekološko in socialno funkcijo;

- z načrtnim ohranjanjem zelenih površin ter urejanjem rekreacijskih območij se vzdržuje razmerje med urbanim in naravnim prostorom. V zaledju mesta se izkoristi možnosti sočasne namembnosti rekreacijskih površin s kmetijskimi in gozdnimi zemljišči. Pred spremembo namenske rabe se zavaruje tiste zelene in odprte površine, ki so ključne za zeleni sistem mesta zlasti v ekološkem in socialnem smislu;
- v širših mestnih območjih je pomembna uravnoteženost med odprtim in grajenim prostorom. Z vegetacijskimi členitvami, zlasti pa gozdnimi, kmetijskimi ali drugimi zelenimi površinami se preprečuje zlivanje naselij ali posamičnih zaokroženih grajenih površin v enotna poselitvena območja. Vzpostavlja in varuje se grajene ali naravne robove naselij, da se ohrani razpoznavnost meje posameznega naselja;
- pri načrtovanju in razvoju naselij se prednostno upoštevajo prometne površine, trgi, ploščadi, površine za evakuacijo prebivalstva, sprehajališča, tržnice, parki, vodni in obvodni prostor, gozdovi, različni biotopi in naravne vrednote.

Turistične dejavnosti

Za načrtovanje turističnih dejavnosti se upoštevajo naslednje usmeritve:

- turistične dejavnosti se usmerja tako, da je v turistično ponudbo vključenih kar se da veliko število območij z regionalnimi posebnostmi, kjer je mogoče oblikovati kakovostne in raznolike in regionalno prepoznavne turistične produkte s čim manjšimi vplivi na sestavine okolja, naravo in kulturno dediščino;
- zagotavlja se programsko povezanost in dopolnjevanje turistične ponudbe, optimalno koriščenje turistične infrastrukture ter spodbujanje kakovostnega prestrukturiranja obstoječih turističnih območij. Izkoristi se razvojne možnosti, ki jih imajo za turistične ali prostočasne dejavnosti različne sestavine kulturne dediščine ali krajina;
- posebno pozornost se nameni prostorskemu razvoju prostočasnih dejavnosti, ki so namenjene predvsem za rekreacijske aktivnosti in oddih. Prostočasne dejavnosti se razvija v okviru t.i. jedrnih območij, ki obsegajo večje naselbinske zgostitve, povezano z njihovim zaledjem;
- jedrna območja za prostočasne dejavnosti se enakomerno razporeja po prostoru, da se zagotovi približevanje prostočasne ponudbe prebivalcem, preprečevanje razvoja novih pretiranih zgostitev programov v prostoru ter razprševanje dejavnosti v prostoru zaradi optimalne izrabe primerjalnih prednosti.

Obrambne dejavnosti

- Razvoj obrambnih dejavnosti se usmerja prednostno v območja, ki že služijo obrambnemu namenu. Postopno se zmanjšuje območja za obrambne dejavnosti v urbanih območjih. Razvoj obrambnih dejavnosti vključuje prilagajanje obstoječe vojaške infrastrukture novim potrebam.
- Pri načrtovanju nadomestne in nove infrastrukture za potrebe obrambnih dejavnosti se posebno pozornost nameni ustrezni prostorski umestitvi, zmanjševanju vplivov na okolje ter zagotavljanju potrebnih varnostnih odmikov od stanovanjskih območij, gospodarskih in storitvenih dejavnosti, kulturnih spomenikov in naravovarstveno pomembnih območij.

Usmeritve glede namenske rabe prostora

Določitev in prikaz namenske rabe prostora

Pri prostorskem razporejanju zemljišč po namenski rabi znotraj naselij se stremi k takšnemu prepletu funkcij, ki so medsebojno združljive ali ne motijo druga druge. Preprečuje se izrazito monofunkcionalnost posameznih delov naselij z uvajanjem raznovrstnosti dejavnosti ter mešanjem funkcij bivanja in dela. Namenska raba naj omogoča sočasnost rabe medsebojno skladnih dejavnosti, zlasti tistih, ki se medsebojno dopolnjujejo in ne slabšajo bivalnega, delovnega, pristočnega in drugega okolja. Prostorsko se razporeja zemljišča po namenski rabi in dejavnosti tako, da ne prihaja do onesnaževanja zraka, voda, tal in prekomernega hrupa in se upošteva biotsko raznovrstnost in naravne vrednote ter pozitiven vpliv na ohranjanje kulturne dediščine. Meje območij in površin namenske rabe prostora se določi glede na pretežno dejansko rabo, načrtovano namensko rabo, funkcijo obstoječih in načrtovanih objektov in strukturno urejenost prostora.

Razmeščanje območij namenske rabe prostora

V območju naselja je treba območja podrobnejše namenske rabe razmeščati ter določati njihovo velikost in obliko tako, da se s tem zagotavlja:

- učinkovito prepletanje dejavnosti in rab znotraj poselitvenega območja ob upoštevanju funkcionalne povezanosti, privlačnosti in izključevanja med posameznimi rabami;
- varčna in smotrna raba prostora z usmerjanjem v notranji razvoj poselitvenega območja;
- ustrezna dostopnost, zlasti z razvojem ustrezno zmogljivega javnega potniškega prometa, cestnega ter kolesarskega omrežja in omrežja pešpoti.

Območja, ki so namenjena samo stanovanjem, se praviloma ne načrtujejo neposredno ob območjih proizvodnih dejavnosti, območjih energetske infrastrukture in površin drugih območij, zlasti nakupovalnih središč in zabaviških parkov. V neposredno bližino čistih stanovanjskih površin se lahko umesti le manjši

športnorekreacijski center.

Območja proizvodnih dejavnosti se lahko razmešča tako, da bodo v največji možni meri izkoriščene prometne, energetske, komunalne in druge prednosti lokacije. Razmestitev območij proizvodnih dejavnosti ne sme poslabševati bivalnih in delovnih razmer v neposredni okolici ter zmanjševati dostopnosti do drugih območij.

Urbane površine nekdanjih industrijskih, vojaških, prometno-skladiščnih in proizvodno-energetskih con se na osnovi kritične presoje v procesu prenove in ponovne rabe zemljišč prednostno namenja preoblikovanju, zlasti v območja stanovanj, območja družbene infrastrukture ter območja zelenih površin in drugih javnih odprtih prostorov. Kadar ni ustreznih nadomestnih lokacij za potrebe proizvodnih dejavnosti se obstoječa območja ohranijo in posodobijo za nadaljnjo uporabo.

Območja centralnih dejavnosti se z namenom, da bi se v naselju vzpostavila omrežja središč z različnimi ravni oskrbe, razporejajo enakovredno. Območja družbene infrastrukture se razmestijo tako, da bodo izpolnjeni temeljni kriteriji dostopnosti, učinkovitosti in racionalnosti.

Površine posebnih območij se lahko določijo na degradiranih in slabo izkoriščenih površinah, kadar se s tem sanira obstoječe stanje, zapolnjuje oziroma zaokrožuje stavbno tkivo. Površine drugih območij v posebnih območjih se določijo znotraj obstoječih središč naselij, če je v središču naselja dovolj neizkoriščenih ali nezadostno izkoriščenih zemljišč za gradnjo oziroma če je na njih mogoče zagotoviti ustrezno prometno ureditev, ustrezno število parkirnih mest ter komunalno in drugo opremljenost.

Območja zelenih površin se razmeščajo, tako da se upošteva:

- načelo enakovredne preskrbljenosti in dostopnosti za vse prebivalce;

- potrebe po raznoliki uporabi zelenih površin v poselitvenih območjih (preživljanje prostega časa, zagotavljanje specifičnih funkcij, povezanih z uporabo zelenih površin, izobraževanje in podobno);
- naravne in krajinske značilnosti prostora naselja (reliefne značilnosti, vode, delež in razmestitev naravnih sestavin);
- potrebe po ustrezni členitvi grajene strukture in prepoznavni podobi naselja; - doseganje ugodnih klimatskih in zdravih bivalnih razmer v naselju.

Območij zelenih površin, določenih z urbanističnim načrtom, se praviloma ne spreminja v drugo namensko rabo, razen kadar se zagotovi enakovredno velika in namenu primerna lokacija za nadomestitev opuščenega območja zelenih površin.

RAZVOJ RAZPRŠENE POSELITVE

Vsebina splošnih smernic, ki se nanaša na **razvoj razpršene poselitve**

Območje razpršene poselitve je tisto območje ohranjanja poselitve, kjer so novi posegi dovoljeni zato, da se prebivalcem teh območij omogoči ustrezen bivalni standard v obnovljenih obstoječih objektih z možnostjo gradnje novih objektov za dopolnilne dejavnosti na novo načrtovanih stavbnih zemljiščih. V teh, praviloma redko poseljenih območjih in območjih avtohtone poselitve, se ustvarjajo pogoji za ohranitev poselitve, kjer ta predstavlja sestavino oziroma dejavnik za ohranjanje kulturne krajine, zlasti s spodbujanjem kmetijstva, turizma in drugih oblik dela na domu, s spreminjanjem funkcije starih zgradb v počitniške hiše ipd. Nove posege v prostor na območjih razpršene poselitve je treba načrtovati tako, da se bistveno ne spreminja prepoznanega avtohtonega vzorca poselitve. Nenadzorovana gradnja objektov bi lahko pripeljala do razvrednotenja prostora, spremembe poselitenega vzorca in takšne degradacije, da bi lahko za neko območje tipičen poselitveni vzorec spremenili v svoje nasprotje, to je razpršeno gradnjo. Primarno je treba varovati naravno pokrajino in kmetijsko dejavnost, razvoj poselitve pa usmerjati v prenovo in nadomeščanje dotrajanih objektov ter gradnjo objektov, ki so povezani z varovanjem narave in vzdrževanjem kmetijske proizvodnje ter gozdarstva. Tudi v najmanjših, zlasti agrarnih zaselkih in na ločenih (samotnih) kmetijah je priporočljivo ustvariti pogoje za gradnjo za potrebe bivanja, kmetijstva, malega gospodarstva oz. turizma, in sicer načeloma znotraj obstoječih stavbnih zemljišč ali z njihovo razširitvijo na okoljsko, krajinsko-ambientalno in gradbeno-tehnično sprejemljive lokacije v okviru zaokroževanja komunalno opremljenih zemljišč.

GRADNJA OBJEKTOV ZUNAJ OBMOČIJ NASELIJ

Vsebina splošnih smernic, ki se nanaša na **gradnjo objektov zunaj območij naselij**

Gradnja objektov zunaj naselij, ki skladno s 44. členom ZPNačrt služijo za potrebe kmetijske, gozdarske in turistične dejavnosti, opravljanju lokalnih gospodarskih javnih služb (gospodarska javna infrastruktura), ki so namenjeni splošni rabi (lokalno grajeno javno dobro), za izvajanje ukrepov na področju varstva okolja, ohranjanja narave in varstva kulturne dediščine ter ohranjanja prepoznavnih značilnosti krajine, za namen športa in rekreacije, za rabo naravnih dobrin in sanacijo opuščenih območij izkoriščanja ter za namene obrambe, varstva pred naravnimi in drugimi nesrečami (v pristojnosti občine) mora zadoščati naslednjim merilom:

- njihova izvedba ali uporaba ne sme biti v nasprotju z javno koristjo;
- da je z razumnimi stroški mogoče zagotoviti komunalno opremo zemljišča;

- ne sme povzročiti vidnega razvrednotenja prostora;
- ne sme povzročiti škodljivih vplivov na okolje;
- ne sme ogrožati naravnih vrednot, biotske raznovrstnosti in kulturne dediščine;
- ne sme ogroziti kakovosti naravnih virov ali oteževati dejavnosti, ki so vezane na njihovo rabo (kmetijstvo, gozdarstvo, vodno gospodarstvo, pridobivanje mineralnih surovin).

Pri gradnji objektov zunaj naselij je treba:

- ohranjati skladnost med funkcijami določenega območja;
- obstoječo grajeno strukturo oblikovno dopolnjevati na način, da se ohranjajo kakovostne prostorske
- strukture;
- zagotavljati smotno rabo prostora in umeščati objekte v bližino naselij oziroma na vidno manj
- izpostavljene površine;
- urediti odprte bivalne in ostale zunanje površine.

Ohranjanje prepoznavnih značilnosti prostora zunaj območij naselij

Splošne usmeritve glede prepoznavnosti prostora

SPRS podaja splošne usmeritve glede prepoznavnosti prostora Slovenije v prioriteti 6 - Vitalnost in privlačnost podeželja:

»6.1 Za izkoriščanje primerjalnih prednosti podeželja se spodbuja diverzifikacijo tistih gospodarskih dejavnosti, ki v povezavi s kmetijstvom in gozdarstvom omogočajo ohranjanje poseljenosti in vitalnosti podeželja ter posredno ali neposredno prispevajo k visoki kakovosti, prepoznavnosti in doživljajski privlačnosti njegove naravne in kulturne krajine.«

ter v prioriteti 7 – *Krepitev prepoznavnosti kakovostnih naravnih in kulturnih značilnosti krajine: »7.1 Krajino se glede na značilnosti in razvojne potenciale razvija kot naravno in kulturno krajino, kot urbano krajino in kot kmetijsko intenzivno krajino.*

7.2 Spodbuja se ohranjanje in kvalitetno upravljanje v območjih s prepoznavnimi naravnimi in kulturnimi kakovostmi v povezavi z gospodarskimi možnostmi, ki jih te posebnosti omogočajo.

7.3 Posamezne kakovosti se določi v postopkih prostorskega načrtovanja na regionalni in lokalni ravni in se jih kvalitetno vključi v prostorski razvoj.«

Krajinske, naselbinske in naravne značilnosti prostora se ohranja z usmerjanjem prostorskega razvoja tako, da prispevajo k identifikaciji prebivalcev z nacionalnim/lokalnim teritorijem, h kakovostnemu naravnemu in kulturnemu bivalnemu okolju ter hkrati omogočajo prostorski razvoj drugih dejavnosti. S prostorskim razvojem se omogoči ohranjanje biotske raznovrstnosti in naravnih vrednot ter povezanost ekoloških omrežij. Krajinske in naravne značilnosti predstavljajo potencial za razvoj specifičnih in njim prilagojenih institucij in dejavnosti nacionalnega pomena v pomembnejših naseljih, ki zaradi svojih krajinskih, naselbinskih in naravnih kvalitet postajajo prepoznavna na nacionalni ravni. Omogoči se tudi vključevanje kulturnih poti, ki povezujejo objekte in območja kulturne dediščine, spominskih domov, muzejev na prostem v turistično ponudbo.

Usmeritve za načrtovanje v krajini

Prepoznavnost krajine oblikujejo pestra kulturna krajina, arheološka, stavbna in naselbinska dediščina ter naravne vrednote z izrazitimi in prepoznavnimi lastnostmi, ki tvorijo kulturni in simbolni pomen ter doživljajsko vrednost krajine. Prostorske značilnosti, ki tvorijo kulturno in simbolno prepoznavnost

določenega območja, se morajo ohranяти in na novo vzpostavljati s prostorskim načrtovanjem. V območja prepoznavnosti se umeščajo dejavnosti in to na način, ki omogoča ohranjanje in krepitev prepoznavnosti arhitekturnih in krajinskih regij, izjemnih krajin in varovanje kulturne dediščine.

V območjih prepoznavnosti se pri umeščanju dejavnosti in prostorskih ureditev ter pri njihovem širjenju, oblikovanju in funkcionalni razmestitvi upošteva predvsem:

- značilnosti posameznih krajinskih regij, ki izhajajo iz njihove rabe, funkcije in podobe (naravna ohranjenost, pestrost, harmoničnost, simbolni pomen naravnih in ustvarjenih sestavin prostora);
- da se ohranja značilni stik naselij in odprte krajine ter kakovostnih grajenih struktur;
- da se ohranjajo vidno privlačni deli krajine, vedute oziroma kvalitetni pogledi.

Prostorske značilnosti se določajo na osnovi analiz, pripravljenih v okviru strokovnih podlag pri pripravi prostorskih aktov lokalnih skupnosti. Pri tem se upoštevajo že izdelane raziskave s področja določanja krajinskih, arhitekturnih in etnoloških regij in predpisi s področja ohranjanja narave in varstva kulturne dediščine.

Lokalno pomembna območja prepoznavnosti se ob upoštevanju teritorialne zaključenosti določijo glede na:

- številčnost in kvaliteto naravnih vrednot ter prostorsko pomembne kulturne dediščine;
 - povezanost naravnih vrednot in kulturne dediščine;
 - prisotnost izjemnih krajin;
 - prostorske značilnosti v krajini;
 - visoke doživljajske vrednosti naravnih in ustvarjenih sestavin;
 - prostorsko pomembnost in prispevek k identiteti prostora.
-
- Pri načrtovanju razvoja poselitve v krajini je treba zagotoviti:
 - varstvo kulturne dediščine, ohranjanje izjemnih krajin ter kakovostnih prostorskih struktur, ki ohranjajo in vzpostavljajo prepoznavnost krajine;
 - ohranjanje naravnih vrednot ter preprečitev njihovega uničenja ali poškodovanja na območju pričakovanih naravnih vrednot, biotske raznovrstnosti, zavarovanih območij, habitatnih tipov, habitatnih ogroženih vrst, ki se prednostno ohranjajo v ugodnem stanju in drugih naravnih sestavin prostora, ki ohranjajo in vzpostavljajo naravno kakovost krajine, v skladu s predpisi;
 - varstvo pred naravnimi in drugimi nesrečami, ki naj bo takšno, da se na ogrožena območja ne bi umeščale dejavnosti, ki te nesreče lahko povzročajo;
 - upoštevanje zatečene rabe, funkcije in podobe krajine ter potencialov krajine za krepitev gospodarskih in socialnih koristi;
 - da se razvoj v krajini usmerja v območja kjer so razpoložljivi vodni viri in kjer je brez večjih prostorskih posegov možno zagotoviti ustrezno oskrbo s pitno vodo in ustrezno varstvo pred škodljivim delovanjem voda;
 - da se v kar največji možni meri upošteva strukturno urejenost prostora, način povezave s stavbno in naselbinsko dediščino in zgodovinski razvoj območij;
 - da se v kar največji možni meri ohranjajo za posamezne krajinske regije značilni krajinski vzorci.

VII. POSTOPEK TEHTANJA

Za potrebe izvedbe tehtanja javnega in zasebnega interesa so bile izvedene naslednje analize in primerjave:

- analiza podatkov o namenski rabi nepremičnin glede na prostorske akte, ki so veljali pred sprejemom OPN
- analiza varstvenih režimov in drugih omejitev v prostoru
- analiza stanja nepremičnin pred sprejemom OPN (po parcelah)
- analiza razvojnih usmeritev za območje občine ob upoštevanju tudi državnih prostorskih aktov
- analiza razlogov za spremembo namenske rabe
- analiza razvojnih potencialov po območjih, vključno s potenciali družbene in gospodarske infrastrukture
- analiza vplivov sprememb na izražen interes
- opredelitev razlogov za in proti spremembi namenske rabe

Ob tem smo upoštevali:

1. na strani javnega interesa:
 - trajnostni razvoj v prostoru in učinkovita in gospodarna raba zemljišč,
 - kakovostne bivalne razmere,
 - prostorsko usklajeno in med seboj dopolnjujočo se razmestitev različnih dejavnosti v prostoru,
 - prenovo obstoječega, ki ima prednost pred graditvijo novega,
 - ohranjanje prepoznavnih značilnosti prostora,
 - sanacijo degradiranega prostora,
 - varstvo okolja, naravnih virov ter ohranjanje narave,
 - celostno ohranjanje kulturne dediščine, vključno z naselbinsko dediščino,
 - zagotavljanje zdravja prebivalstva,
 - funkcionalno oviranim osebam neoviran dostop do objektov in njihova uporaba skladno z zakonom ter
 - obrambo države in varstvo pred naravnimi in drugimi nesrečami.
2. na strani zasebnega interesa:
 - izražene interese glede namenske rabe prostora

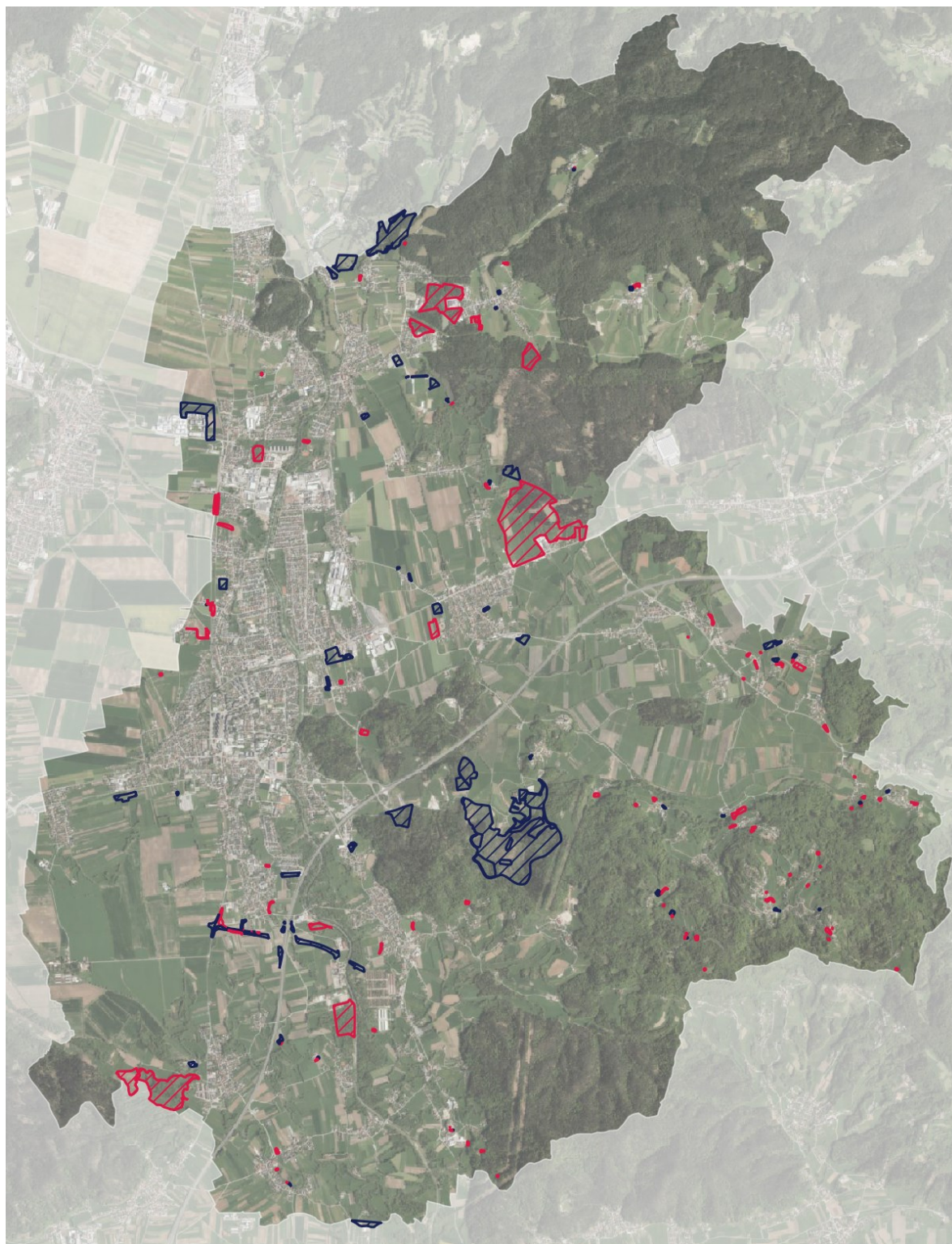
Na podlagi tega smo opravili tehtanje javnega in zasebnega interesa, kot je razvidno v nadaljevanju.

VIII. PROSTORSKI AKTI PRED SPREMEMBO OPN (2018)

Izhodišče tehtanja javnega in zasebnega interesa je sprememba namenske rabe in drugih pogojev uporabe prostora glede na razlike v določitvi le-tega v primerjavi med Odlokom o občinskem načrtu Občine Domžale in odloki, ki so prenehali veljati z njegovo uveljavitvijo: Dolgoročni plan Občine Domžale 1986 – 2000 (Uradni vestnik Občine Domžale št. 09/1986); Družbeni plan Občine Domžale 1986 - 1990 (Uradni vestnik Občine Domžale št. 10/1986); Sklep o sprejemu dopolnitve družbenega plana Občine Domžale za obdobje 1986 – 1990 (Uradni vestnik Občine Domžale, št. 23/1989); Sklep o sprejemu sprememb in dopolnitev dolgoročnega plana Občine Domžale za obdobje 1986 -2000 (Uradni vestnik Občine Domžale št. 02/1990); Sklep o sprejemu dopolnitev grafičnih prikazov prostorskih sestavin srednjeročnega družbenega plana Občine Domžale za obdobje 1986 – 1990 (Uradni vestnik Občine Domžale, št. 18/1993); Odlok o spremembah in dopolnitvah prostorskih sestavin dolgoročnega družbenega plana Občine Domžale za obdobje 1986 – 2000 in prostorskih sestavin družbenega plana občine Domžale za obdobje 1986 – 1990 (Uradni vestnik Občine Domžale št. 12/1995, 10/96, 3/1997, 10/1997, 8/01, 13/02, 5/04, 3/05, 8/06, 14/06, 6/09, 8/10, 2/11, 3/13); Odlok o prostorskih ureditvenih pogojih za območje Občine Domžale (Uradni vestnik Občine Domžale št. 4/03, 15/04, 18/04, 12/05, 9/06, 14/06, 14/07, 8/08, 6/09, 10/11, 3/12); Odlok o sprejetju zazidalnega načrta območja Zaboršt D28, D29 (sprememba plana 2009) (Uradni vestnik Občine Domžale, št. 24/1991); Odlok o občinskem lokacijskem načrtu za rekreacijski park Češenik (Uradni vestnik Občine Domžale, št. 9/06); Odlok o občinskem podrobnem prostorskem načrtu za ureditveni območju D1/2 in D1/4 – Domžale center (Uradni vestnik Občine Domžale, št. 10/12, Dodatni sklep k Odloku 10/12); Odlok o programu opremljanja zemljišč za gradnjo za območje OLN Rekreacijski park Češenik v Občini Domžale (Uradni vestnik Občine Domžale, št. 09/2006); Odlok o programu opremljanja stavbnih zemljišč za ureditveni območji D1/2 in D1/4 – Domžale center (Uradni vestnik Občine Domžale, št. 10/2012).

IX. DOLOČITEV OBMOČJA OBDELAVE

Na spodnji sliki je prikazano območja obdelave. To je celotno območje Občine Domžale s poudarkom na odstopanjih med Dolgoročnim planom in OPN Domžale (z rdečo spremembe iz stavbnih zemljišč, z modro spremembe v stavbna zemljišča).



Slika 1: Območja podrobnejše obdelave in tehtanja javnega in zasebnega interesa

X. USMERITVE STRATEŠKEGA DELA OPN DOMŽALE

4.člen

(Vsebina strateškega dela)

(1) Besedilo strateškega dela OPN vsebuje naslednja poglavja:

- Izhodišča in cilji prostorskega razvoja občin
- Zasnova prostorskega razvoja občine
- Zasnova gospodarske javne infrastrukture
- Okvirna območja naselij vključno z območji razpršene gradnje, ki so z njimi prostorsko povezana
- Določitev območij razpršene poselitve
- Usmeritve za prostorski razvoj občine
- Usmeritve za določitev namenske rabe zemljišč
- Usmeritve za določitev prostorskih izvedbenih pogojev.

Strateški del zajema naslednje grafične prikaze:

- 2.1.1. Zasnova prostorskega razvoja:
 - o 2.1.1.1 Koncept prostorskega razvoja,
 - o 2.1.1.2 Zasnova prostorskega razvoja – sintezna karta,
- 2.1.2. Zasnova gospodarske javne infrastrukture:
 - o 2.1.2.1 Zasnova gospodarske javne infrastrukture – prometno omrežje,
 - o 2.1.2.2 Zasnova gospodarske javne infrastrukture – energetska infrastruktura,
 - o 2.1.2.3 Zasnova gospodarske javne infrastrukture – vodovodno omrežje,
 - o 2.1.2.4 Zasnova gospodarske javne infrastrukture – kanalizacijsko omrežje,
- 2.1.3. Zasnova okvirnih območij naselij, razpršene gradnje in razpršene poselitve,
- 2.1.4. Zasnova ostalo:
 - o 2.1.4.1 Usmeritve za razvoj poselitve,
 - o 2.1.4.2 Usmeritve za razvoj v krajini,
 - o 2.1.4.3 Usmeritve za določitev namenske rabe zemljišč in prostorskih izvedbenih pogojev.

7.člen

(Možnosti prostorskega razvoja ob upoštevanju predhodnih ugotovitev in razvojnih potreb v občini ter razvojnih potreb države in regije)

Gospodarstvo

(1) Glede na izjemno ugodno geografsko lego v osrednji slovenski regiji, dobro prometno povezanost, ugodne demografske kazalnike, ugodno strukturo delovnih mest, tradicionalno razvito podjetništvo in obrt, sorazmerno visoko kupno moč, naravne in ustvarjene danosti in ostale prednosti občine Domžale, ima občina Domžale velike razvojne možnosti tako na področju prebivalstvene rasti, kakor tudi na področju razvoja gospodarskih in drugih dejavnosti.

Kmetijstvo

(2) Občina leži na obsežnih ravninskih površinah najboljših kmetijskih zemljišč, ki omogočajo razvoj intenzivnega kmetijstva, hkrati pa se na hribovitih delih severo in jugovzhodnega dela občine zaradi obsežne naravne krajine ponuja možnost ekološkega sonaravnega kmetijstva.

Turizem

(3) Območje ima, predvsem zaradi izjemne prometne dostopnosti ter gospodarskih zmogljivosti, potencial za razvoj poslovnega, kongresnega in izobraževalnega turizma v navezavi na trajnostno gospodarstvo, trajnostno mobilnost in zeleno ponudbo podeželja (kampanja okoljsko sprejemljivega mesta), ki bo skladna z ohranjanjem narave.

(4) Dodatne možnosti za razvoj turizma so v pospeševanju vikend in rekreacijskega turizma predvsem zaradi bližine Ljubljane, dobre športne infrastrukture ter ugodne prometne lege. Izkoristiti velja prehodni, tranzitni turizem, zlasti ob višku poletne turistične sezone.

Gospodarska javna infrastruktura

(5) Občina ima izjemno visok standard opremljenosti z gospodarsko javno infrastrukturo, kar je njena velika razvojna prednost.

(6) Predvidena posodobitev železniškega omrežja predstavlja za občino dodatno možnost gospodarskega in trajnostnega razvoja kot prometnega vozlišča. Obenem pa omogoča tudi razvoj železniškega javnega potniškega prometa na regijski in občinski ravni.

(7) Veliko razvojno možnost predstavlja tudi zaključevanje cestnega obročja okrog mestnega območja z izgradnjo povezovalne ceste Želodnik-Mengeš in avtocestnega priključka Študa s povezavo na načrtovano glavno cesto Študa-Trzin in Breznikovo cesto v Ihanu.

Oskrba in družbena javna infrastruktura

(8) Smotrno načrtovanje oskrbne in družbene infrastrukture predstavlja enega ključnih dejavnikov kvalitete bivanja.

(9) Osnovna oskrbna in družbena infrastruktura je v občini dobro razvita. Zaradi dobre lege in visoke stopnje urbanizacije pa obstajajo razvojne možnosti za razvoj srednješolskih, višješolskih, visokošolskih programov in znanstveno raziskovalne dejavnosti, kakor tudi za nadaljnji razvoj trgovskih in drugih oskrbnih dejavnosti. Usmerjanje poselitve, urejanje naselij in urbanistično načrtovanje in oblikovanje

(10) Glede na visoko stopnjo urbaniziranosti, mora občina posebno pozornost posvetiti prestrukturiranju in revitalizaciji degradiranih mestnih površin. Degradirana ter neizkoriščena območja predstavljajo veliko prostorsko možnost za vzpostavitev ključnih programskih jeder ter strukturiranost mestnega območja in centralnih naselij.

(11) Občina mora, z zagotavljanjem pogojev za gradnjo stanovanj ter oskrbnih, družbenih in poslovnih dejavnosti, izkoristiti možnosti za razvoj podeželja ter zaustaviti začete težnje stagnacije podeželskih območij jugovzhodnega dela občine.

(12) S smotrnim načrtovanjem zemljišč za potrebe stanovanj lahko občina krepí policentričen razvoj omrežja naselij, obenem pa ima možnost sanacije negativnega pojava razpršene gradnje, neorganizirane gradnje ter prenove stanovanjskega fonda. Ob tem je potrebno posebno pozornost posvetiti umeščanju zemljišč za stanovanjsko gradnjo in merilih zanjo v odnosu do obstoječih naselij, kmetijskih zemljišč ter naravnih in kulturnih kakovosti.

(13) Z načrtnim umeščanjem poselitve v prostor in ustreznim dimenzioniranjem potrebnih spremljajočih dejavnosti ima občina možnost še bistveno izboljšati podobo urbanega prostora ter dvigniti kvaliteto bivanja. V odprtem prostoru pa je mogoče s spoštovanjem tradicionalne gradnje, razvojem kmetijstva, dopolnilnih dejavnosti na kmetijah in turizma ter ustreznim prepletom naravne in kulturne krajine izboljšati podobo podeželja.

11.člen

(Cilji prostorskega razvoja občine po dejavnostih)

(1) Zastavljene sklope ciljev - trajnostna mobilnost, z znanjem h gospodarstvu, s športom do zdravja, s podobo do identitete, bomo uresničevali z ustreznim načrtovanjem aktivnosti v okviru naslednjih

dejavnosti: gospodarstva, kmetijstva, športa in rekreacije, turizma, gospodarske javne infrastrukture, stanovanjske gradnje in urejanja naselij, oskrbe in družbene javne infrastrukture in dejavnosti v krajini.

(2) Cilji prostorskega razvoja občine Domžale so:

Krepitev vloge občine v regiji

1. Razvoj somestja Domžale - Kamnik, središča regionalnega pomena, ki bo konkurenčno središčem nacionalnega pomena.
2. Krepitev medobčinskega sodelovanja in smiselna delitev funkcij med občinskimi središči na področjih kot so turizem, izobraževanje, razvoj urbanega regionalnega sistema in usklajeno načrtovanje večjih prostorskih posegov.
3. Prezem vodilne vloge prometno – logističnega, proizvodnega in storitvenega centra v zaledju večjih centrov v širšem čezmejnem prostoru.
4. Krepitev občine kot osrednjega razvojno - zaposlitvenega središča severno-ljubljanske regije, z jasno opredelitvijo regionalne vloge občine.

Gospodarstvo

5. Zagotavljanje prostorskih možnosti za gospodarski razvoj in razvoj novih kvalitetnih delovnih mest v sodobnih, visokotehnoloških proizvodnih, obrtnih in storitvenih dejavnosti in za uravnoteženo ponudbo kvalitetnih delovnih mest na celotnem območju občine.
6. Umeščanje večjih poslovnih objektov v gospodarske cone in manjših okoljsko sprejemljivih obrtnih, poslovnih in oskrbnih dejavnosti v za to posebej določena območja, v neposredno bližino naselij.
7. Zmanjševanje primanjkljaja delovnih mest vsaj na razmerje 75 % delovnih mest v odnosu na delovno aktivno prebivalstvo.
8. Dvig nivoja znanj in spodbujanje razvoja okoljskih tehnologij, visokotehnološkega razvoja in inovativnosti (vzpostavitev urbanega vozlišča znanj, ustanovitev podjetniškega centra, ustanovitev tehnološkega parka, vzpostavitev visoke obrtne šole).
9. Razvoj poslovno kongresnega turizma.

Kmetijstvo

10. Razvoj kmetijstva kot pomembne gospodarske panoge z usmerjanjem intenzivne in sonaravne kmetijske proizvodnje na za to ustrezne površine ter zagotavljanje ustreznega način kmetijske proizvodnje na vodovarstvenih območjih.
11. Razvoj predvsem severovzhodnega in jugovzhodnega podeželskega dela občine s spodbujanjem delovnih mest v turizmu in dopolnilnih dejavnosti kmetij.
12. Povečanje števila delovnih mest v kmetijstvu in posledično večje samooskrbe s hrano.
13. Določiti primerne kmetijske površine za intenzivno, celoletno pridelavo v rastlinjakih in sezonsko pridelavo na vrtičkih.

Šport in rekreacija v navezavi na turizem

14. Zagotavljanje visoke opremljenosti s športno infrastrukturo na celotnem območju občine z nadaljnjim razvojem športnih parkov.
15. Nadaljnji razvoj rekreacijske osi Kamniška Bistrica s spremljajočimi programi ob osi (športni park, Šumberk, Vir, Jarše, Radomlje, Volčji Potok, predstavitev tehnične dediščine mlinov) in navezavami na programska jedra in spremljajoče turistične programe
16. Razvoj turizma v povezavi s poslovnimi, športnimi, kulturnimi dejavnostmi ter ohranjanjem naravne in kulturne dediščine ter turističnih kmetij.
17. Povezati turistično ponudbo z namenom skupnega nastopa na trgu.
18. Razvoj poslovnega turizma, z razvojem izobraževalnih, kongresnih in gostinskih programov ter povečanjem prenočitvenih kapacitet.
19. Poudariti vlogo Volčjega Potoka kot prepoznavne turistične točke.
20. Razvoj sodobnega in privlačnega turističnega kompleksa Gorjuša – Krumperk.

21. Nadgradnja kolesarskega omrežja ter omrežja tematskih poti.
 22. Razvoj turistične vloge občine kot pomembne turistične vstopne točke za širše območje ter center kvalitetne turistične ponudbe za tranzitne in poslovne goste.
 23. Vzpostavitev centra za razvoj zimskih športov (skakalni in biatlonski center).
- Gospodarska javna infrastruktura
24. Vzpostavitev centralnega intermodalnega potniškega terminala ter razvoj javnega potniškega prometa.
 25. Skrb za varstvo okolja kot enega ključnih dejavnikov kvalitete bivanja.
 26. Nadaljnji razvoj infrastrukturnega omrežja v skladu s potrebami gospodarskega in širšega družbenega razvoja, upoštevanjem danosti in omejitev v prostoru ter gospodarno porabo javnih sredstev.
 27. Spodbujanje projektov državnih prostorskih načrtov za izboljšanje prometne povezanosti Domžal v Regiji (drugi tir železniške proge Ljubljana – Kamnik, železniška povezava Domžale – Brnik, povezovalna cesta Želodnik – Mengeš, avtocestni priključek Študa s povezovalno cesto Študa – Trzin, dodatni pas avtoceste na odseku Domžale – Ljubljana).
 28. Z razvojem prometne infrastrukture in kombiniranjem prometnih sistemov podpirati razvoj policentričnega omrežja naselij, ki temelji na principih trajnostne mobilnosti.
 29. Razvoj omrežja varnih tranzitnih, povezovalnih in mestnih kolesarskih poti in pešpoti.
 30. Zagotavljanje komunalne opremljenosti obstoječih in novih stavbnih zemljišč.
 31. Zagotavljanje stabilnega trga in visoke stopnje komunalne opremljenosti stavbnih zemljišč (vzpostavitev zemljiške službe občine, urejen sistem prometa z nepremičninami, zagotavljanje lastništva oziroma služnosti za obstoječe in predvidene objekte gospodarske javne infrastrukture, cenovna politika komunalnih prispevkov, ustrezna obdavčitev nezazidanih stavbnih zemljišč, načrtovano in organizirano komunalno opremljanje, ipd.).
 32. Izgradnja manjkajoče sekundarne kanalizacije in srednjih oziroma malih čistilnih naprav.
 33. Izgradnja zadrževalnih bazenov prvega vala visokih vod na mešanem kanalizacijskem sistemu.
 34. Skrb za trajnostno ravnanje z odpadki ter sodelovanje pri vzpostavitvi regijskega sistema za ravnanjem z odpadki.
- Energetska infrastruktura, energetska prenova in učinkovita raba energije
35. Izgradnja dodatnih srednje napetostnih podzemnih vodov za večja slabše opremljena ali neopremljena območja (Količevo, Preserje, PC Želodnik, južne Domžale, Ihan).
 36. Nadgradnja omrežja z novimi transformatorskimi postajami in nizko napetostnim omrežjem.
 37. Izvajanje ukrepov za učinkovito rabo energije - energetska prenova stavb, učinkovita raba energije ter uporaba obnovljivih virov energije v javnih objektih, spodbujanje energetske učinkovitosti gospodarstva, uvajanje daljinskega ogrevanja na lesno biomaso in druge energente (sončna energija, toplotne črpalke, ipd.), izraba padavinske vode v sanitarne namene.
 38. Povečanje števila aktivnih plinskih priključkov, stalno informiranje in osveščanje občanov o oskrbi in rabi energije, ipd.
- Stanovanjska gradnja in urejanje naselij**
39. Zagotavljanje uravnoteženega razvoja omrežja naselij na celotnem območju občine.
 40. Zagotavljanje kvalitete bivanja z ustrezno infrastrukturno opremljenostjo, z dostopnostjo do družbene infrastrukture, storitvenih dejavnosti in delovnih mest.
 41. Spodbujanje gradnje v naseljih, racionalno zgoščevanje in prenova stavbnega fonda.
 42. Preprečevanje razvoja obcestne gradnje in zlivanja naselij z zelenimi barierami oziroma ohranjanjem obstoječih kmetijskih zemljišč med naselji.
 43. Ustvarjanje nove prepoznavne urbane podobe občine, predvsem mesta Domžale.

44. Zagotavljanje odkupov zemljišč za osrednje zelene površine četrtnih parkov ter površine tematskih parkov namenjenim otrokom in ostalim prebivalcem (otroška in druga igrišča, parki, zelenice) ter opredelitev in ureditev omrežij urbanih javnih poti, ki bodo povezovale sistem javnih površin in objektov javnih funkcij.

45. Upoštevanje meril za kakovost bivanja (osončenost prostora, ustrezne reliefne razmere, čisto okolje, dostopnost do javnih funkcij, javni promet ter združljivost z drugimi dejavnostmi).

Oskrba in družbena javna infrastruktura

46. Omogočanje realizacije investicijskih namer ob stalnem nadzoru uveljavljanja javnega interesa.

47. Krepitev vloge mesta Domžal z razvojem upravnih, centralnih, oskrbnih, kulturnih, športnih, izobraževalnih, zdravstvenih funkcij ter funkcij socialnega varstva.

48. Zagotavljanje ustreznih prostorskih kapacitet in kvalitete objektov za zdravstveno oskrbo, kapacitete vrtcev in osnovnih šol ter glasbene šole, vključno z zadostnimi zunanjimi in notranjimi športnimi površinami ob šolah, pomoč starejšim na domu in gradnjo oskrbovanih stanovanj.

Druge dejavnosti v krajini

49. Uskladitev prostorskega razvoja s prostorskimi omejitvami (območja, ki jih ogrožajo naravne ali druge nesreče, zavarovana območja narave in naravnih virov, območja kulturne dediščine, kulturne krajine in območja krajinskih pestrosti ter druga varovana in izjemna območja).

50. Uskladitev namenske rabe prostora z dejanskim stanjem in načrtovanimi aktivnostmi za oskrbo z mineralnimi surovinami, s podrobnimi prostorskimi načrti in drugimi ukrepi pa zagotoviti sanacijo že izkoriščenih ali opuščenih kopov.

12.člen

(Prioritete uresničevanja ciljev)

(1) Prioritete uresničevanja ciljev v smislu zagotavljanju prostorskih možnosti so sledeče:

Gospodarstvo

1. Poslovna, programska in prostorska zasnova prenove farme Ihan v sodobno gospodarsko cono.

2. Prestrukturiranje in prenova gospodarskih con na Viru (Tosama) in v Preserjeh (Lip).

3. Komunalno opremljanje in zagotovitev ostalih pogojev za razvoj dejavnosti v gospodarski coni Želodnik.

4. Vzpostavitev urbanega vozlišča znanj, podjetniškega inkubatorja, podjetniškega centra, ustanovitev tehnološkega parka in visoke poslovno/obrtne šole, ki bodo spodbujali razvoj okoljskih tehnologij, visokotehnološkega razvoja in inovativnosti.

5. Kmetijske površine je treba ohranjati in varovati izključno za namene kmetijske dejavnosti kot pomembne gospodarske panoge v občini.

Šport, turizem in rekreacija

6. Gradnja osrednje večnamenske športne dvorane in nadaljnji razvoj športnega parka Domžale.

7. Nadaljnja nadgradnja rekreacijske osi Kamniška Bistrica, ki v povezavi s Kamnikom tvori nov turistični produkt.

8. Dograditev tribun in spremljajočih prostorov nogometnega stadiona v Domžalah.

9. Nadaljnji razvoj krajevnih športnih parkov Vir, Dob, Ihan, Radomlje in Škrjančevo.

10. Razvoj turistične ponudbe v podeželskem delu občine (Brdo, Krumperk, krajinski park Volčji Potok).
Gospodarska javna infrastruktura

11. Nadgradnja centralnega intermodalnega potniškega terminala.

12. Ustvarjanje pogojev za vzpostavitev kakovostnega in konkurenčnega javnega prometa ter zadostnih in privlačno urejenih kolesarskih ter pešpoti.

Stanovanjska gradnja in urejanje naselij

13. Zagotavljanje prostorskih možnosti za formiranje mestnih predelov in programskih četrtnih jeder in jeder naselij kot nosilcev centralnih funkcij družbenih, oskrbnih in storitvenih dejavnosti.

14. Zagotavljanje prostorskih možnosti za kakovostno in prepoznavno poslovno-stanovanjsko gradnjo, večstanovanjsko gradnjo in individualno stanovanjsko gradnjo v mestu Domžale v povezavi s centralnimi funkcijami in oskrbnimi dejavnosti ter v ustreznem višinskem razmerju do mestnih dominant.

15. Zagotavljanje prostorskih možnosti za celovito zasnovana območja zelenih površin v mestu Domžale in ostalih centralnih naseljih preko katerih se omogoča kvalitetne in varne peš ter kolesarske povezave med ključnimi območji dejavnosti znotraj naselij (vzpostavitev urbane in zelene osi). Znotraj teh se zagotovi potrebna območja za rekreacijo, otroška igrišča, oddih ipd. obenem pa se z njimi omogoča kvalitetno soustvarjanje značaja urbanih območij.

Oskrba in družbena javna infrastruktura

16. Kvaliteten dostop do osnovne oskrbe in družbene javne infrastrukture z zgoščevanjem v programskih jedrih, izboljšanje prometne dostopnosti do teh programov, zagotavljanje ustrezne komunalne opremljenosti ter prenova z energetske in oblikovno sanacijo.

Zasnova prostorskega razvoja občine

Grafični del je prikazan na karti 2.1.1.2 Zasnova prostorskega razvoja-sintezna karta.

14. člen

(Prednostna območja za razvoj poselitve in razvoj dejavnosti)

Gospodarstvo

(1) Prednostno se ureja center mesta Domžale kot gospodarsko in zaposlitveno središče severno ljubljanske regije, hkrati pa izboljšuje tudi svojo kulturno in turistično vlogo v širšem gravitacijskem območju v katerega se locirajo glavne mesto tvorne in mesto sluzne dejavnosti ter z urbano prenovo zagotovi prepoznavna podoba mesta.

(2) V ostalih naseljih in strnjenem širšem mestnem območju Domžal se prednostno razvijajo krajevna jedra (krajevni centri), kamor se umeščajo poslovne, centralne in druge mesto tvorne dejavnosti.

(3) Prednostno območje za razvoj gospodarstva so obstoječe in načrtovane gospodarske cone, še posebej načrtovana gospodarska cona Želodnik in Ihan. Območja za razvoj gospodarstva se nahajajo predvsem ob območju železnice, avtoceste in načrtovane prometnice Želodnik - Vodice. Prednostno se sanirajo degradirana in razvijajo obstoječa gospodarska območja (Farne Ihan, Tosama, Papirnica Količevo, Agroemona, Lip Radomlje, Lek, Helios, Jarše, Termit Ihan) pred novimi in velikimi posegi v naravno ohranjenih območjih (gospodarska cona Želodnik, Mlake (Zaboršt)).

(4) Razvojna območja za intenzivno kmetijstvo kot pomembno gospodarsko dejavnost se nahajajo predvsem na ravninski delu občine.

Šport, turizem in rekreacija

(5) Prednostno se za razvoj turizma opredeljuje območje urbane konglomeracije Domžale, predvsem območje centra (potniški terminal, urbano vozlišče znanj, sodoben trgovski center, nočitvene zmogljivosti, turistično-informacijski center, kongresni in podjetniški turizem, ipd.).

(6) Rekreacijska os ob Kamniški Bistrici predstavlja glavno zeleno rekreacijsko os na katero se programsko navezuje turistična ponudba, prikaz kulturne dediščine in naravnih vrednot občine, mreža peš in kolesarskih poti ter športne infrastrukture v naselju ipd.

(7) Večji turistični razvoj se predvideva ob domžalskih gradovih (Krumperk, Češenik, Črnelo) in v širšem območju Volčjega Potoka (Rova, Kolovec, Češeniške gmajne). Kot rekreacijsko-turistični točki se razvijata tudi osamelca Šumberk in Homški hrib.

(8) Prostorske možnosti za razvoj športnih dejavnosti bomo prednostno zagotavljali v obstoječih športnih parkih Domžale, Škrjančevo, Ihan, Vir, Radomlje in Dob ter ob Zeleni osi Kamniške Bistrice.

Gospodarska javna infrastruktura

(9) V mestu, občini in regiji bomo prednostno omogočili razvoj in delovanje kakovostnega javnega prometa, ki bo omogočal možnost izbire, bo časovno in ekonomsko privlačen, konkurenčen in bo zagotavljal dostopnost vsem uporabnikom. Zagotoviti je potrebno kvalitetne prometne povezave naselij in mestnih predelov ter trajnostnih povezav do sosednjih mest.

(10) Gradnja nove gospodarske javne infrastrukture, vključno s prometnicami in železnico (navezava na letališče Brnik) se načeloma umešča v že obstoječih infrastrukturnih koridorjih izven naravovarstvenih statusov.

Stanovanjska gradnja in urejanje naselij

(11) Večstanovanjsko in poslovno-stanovanjsko gradnjo usmerjamo v območje urbanističnega načrta Domžale, kjer s to tipologijo gradnje ob zagotavljanju kvalitetnih bivalnih pogojev in dostopnosti do oskrbnih, storitvenih, rekreacijskih in družbenih dejavnosti ter bližino delovnih mest ustvarjamo sodobno mesto.

(12) Večja območja za stanovanjsko, pretežno individualno gradnjo, tudi v povezavi s poslovnimi stavbami v manjšem obsegu, omogočamo v centralnih naseljih, kjer ob ureditvi prometnih in javnih površin ter prenovi naselbinskih jeder ustvarjamo urejen in sodoben urbani videz naselij.

(13) Stanovanjsko gradnjo se usmerja na obstoječa stavbna zemljišča. Dolgoročno se predvidijo širitve centralnih naselij ter širitve s katerimi je mogoče učinkovito izrabit obstoječo in novo načrtovano prometno in komunalno infrastrukturo.

(14) Obstoječo razpršeno gradnjo se na celotnem območju občine omeji oziroma v redkih primerih, kjer je to ekonomsko, prostorsko in okolijsko opravičljivo sanira z zaključevanjem območij stavbnih zemljišč v urejeno celoto.

Oskrba in družbena javna infrastruktura

(15) Razvoj osnovnih oskrbnih dejavnosti je potrebno prednostno spodbujati tako v stanovanjskih območjih v mestu Domžale, predvsem znotraj programskih jeder, kot v celotnem omrežju centralnih naselij oziroma naselij, kjer je v preteklem obdobju prišlo do večjega obsega stanovanjske gradnje.

(16) Osnovna oskrba se ciljno usmerja v jedra z gravitacijskim območjem najmanj 2000 prebivalcev.

(17) Površine za razvoj glavnih oskrbnih dejavnosti se poleg širšega mestnega območja Domžal s funkcionalno povezanimi naselji (Študa, Rodica, Vir, Količevo, Jarše, Preserje, Radomlje) določijo v obstoječih centralnih naseljih: Dob, Dragomelj, Ihan-Prelog, Krtina in Rova.

(18) Da bi omogočili kvalitetne bivanjske pogoje in posledično omogočili demografski razvoj v območju Moravske doline se bo površine za razvoj oskrbnih dejavnosti oziroma centralnih dejavnosti omogočalo tudi v naselju Žeje.

15. člen

(Omrežje naselij z vlogo in funkcijo posameznih naselij)

(1) Občina Domžale bo spodbujala razvoj policentričnega omrežja naselij, ki ga tvori tri stopenjsko strukturirano omrežje: 1) središče regionalnega pomena, 2) lokalno središče, 3) središče lokalnega pomena. Omrežju naselij sta dodani še dve posebni kategoriji naselij, ki se razvijajo v specializirana središča gospodarskega in turističnega pomena.

(2) Omrežje naselij z vlogo naselij:

VLOGA NASELJA / SREDIŠČA	RANG NASELJA / SREDIŠČA
Središče regionalnega pomena	somestje Domžale-Kamnik
Lokalno središče	Dob, Dragomelj, Ihan-Prelog
Središče lokalnega pomena	Krtina, Rova, Žeje
Specializirano gospodarsko središče	Želodnik
Specializirano turistično središče	Rova, Gorjuša

(3) Mesto Domžale s funkcionalno povezanimi naselji skupaj z mestom Kamnik tvori somestje, ki predstavlja ključno razvojno območje in središče regionalnega pomena severno-ljubljanske regije.

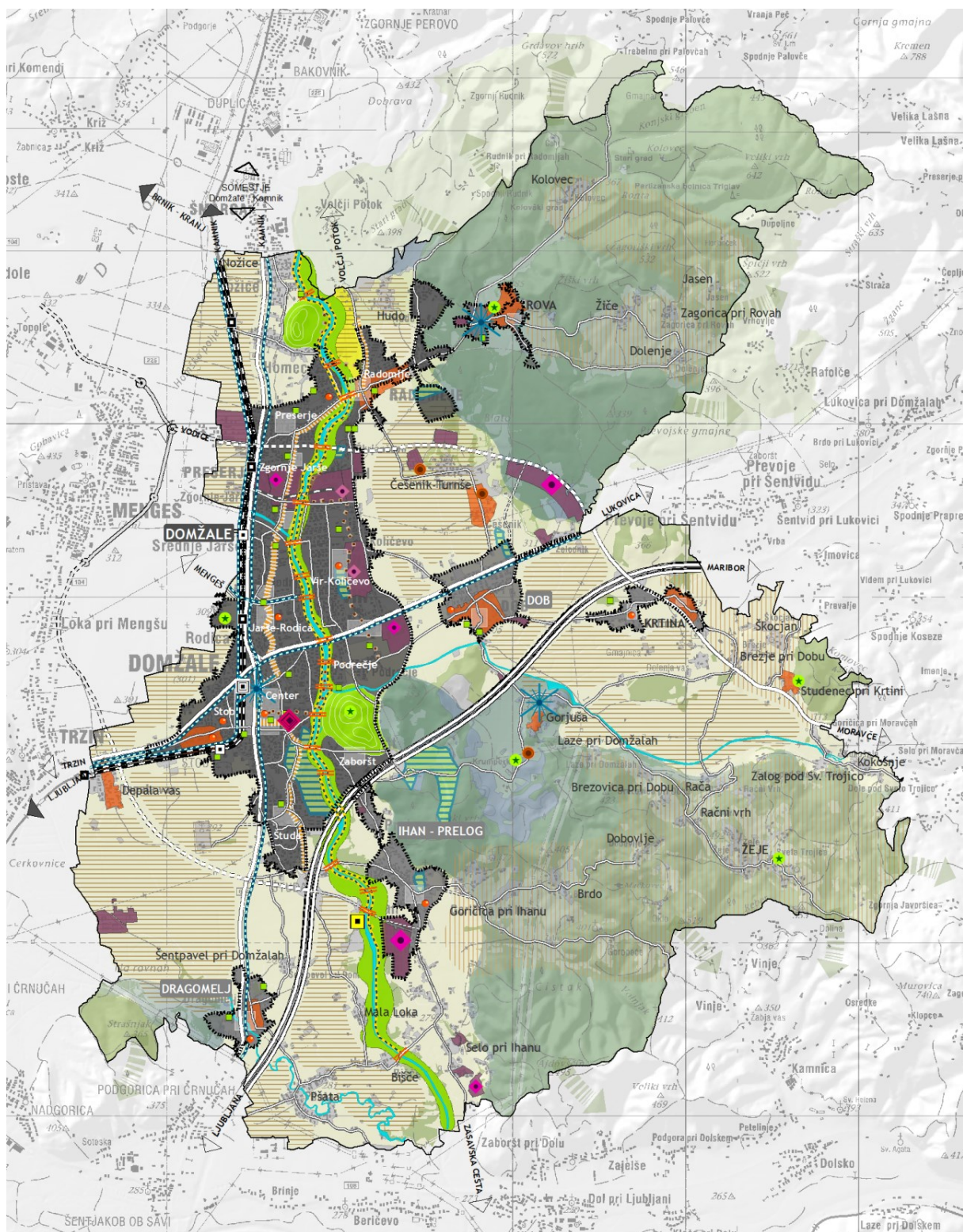
(4) Mesto Domžale se bo še naprej krepilo kot središče regionalnega pomena osrednje slovenske regije in sicer kot izjemno pomembno gospodarsko in športno središče ter medobčinsko upravno središče ter središče družbenih, oskrbnih in storitvenih dejavnosti.

(5) Kot lokalna središča se bodo razvijala naselja Dob, Dragomelj ter povezani naselji Ihan-Prelog, kjer se bo poleg oskrbnih, storitvenih in družbenih funkcij razvijala tudi vloga zaposlitvenih središč.


(6) Kot središča lokalnega pomena se v občini razvijajo Krtina in Rova, kjer krepimo razvoj oskrbnih in storitvenih dejavnosti ter zaposlitvenih možnosti za potrebe lokalnega gravitacijskega območja.

Posebno vlogo v omrežju naselij bo v bodočem razvoju nosilo naselje Žeje kot nosilno centralno naselje manj razvitega in s centralnimi dejavnostmi podhranjenega jugovzhodnega dela občine.


(7) V drugih naseljih prevladujejo stanovanjske funkcije, ki se v podeželskem delu občine dopolnjujejo s kmetijskimi dejavnostmi.





Legenda


 MEJA OBČINE

Omrežje naselij


 SREDIŠČE REGIONALNEGA POMENA
- somestje Kamnik Domžale


 LOKALNO SREDIŠČE


 OSKRIBNO SREDIŠČE


 DRUGA NASELJA


Gospodarstvo in znanje


 URBANO VOZLIŠČE ZNANJ

 GOSPODARSKA CONA PRIMARNEGA POMENA


 GOSPODARSKA CONA SEKUNDARNEGA POMENA


 POMEMBNO PROIZVODNO OBMOČJE


 OBMOČJA PROIZVODNIH DEJAVNOSTI

 CENTRALNA ČISTILNA NAPRAVA DOMŽALE - KAMNIK

Kmetijstvo

 OBMOČJE INTENZIVNEGA KMETIJSTVA

 OBMOČJE EKSTENZIVNEGA KMETIJSTVA

 KMETIJSKA ZEMLJIŠČA

Šport in rekreacija

 REKREACIJSKA OS OB KAMNIŠKI BISTRICI

 ŠPORTNI PARK

 TURISTIČNO REKREACIJSKO OBMOČJE

 VODOTOK

 ŠIRŠE TURISTIČNO REKREATIVNO OBMOČJE

 NAVEZAVA NA ŠIRŠE TURISTIČNO REKREACIJSKO OBMOČJE

 TURISTIČNA IZHODIŠČNA TOČKA


 TURISTIČNA ATRAKCIJA


 KULTURNA KRAJINA RADOMELJSKE MLINŠČICE


 KRAJINSKO OBMOČJE VOLČJI POTOK


 OBMOČJA GOZDOV


Stanovanjska gradnja in urejanje naselij


 INTENZIVNA URBANIZACIJA


 ZMERNNA URBANIZACIJA


 OSTALA STAVBNA ZEMLJIŠČA

 OHRANJANJE NASELBINSKEGA JEDRA

 MEJA OBMOČJA URBANISTIČNEGA NAČRTA

 PROGRAMSKO ČETRTO JEDRO

 OBMOČJE DRUŽBENIH DEJAVNOSTI

 ZELENE POVRŠINE V NASELJU

Prometno povezovanje s poudarkom na trajnostni mobilnosti

 CENTRALNI INTERMODALNI POTNIŠKI TERMINA (P+R)

 OBSTOJEČE ŽELEZNIŠKO POSTAJALIŠČE

 PREDVIDENO ŽELEZNIŠKO POSTAJALIŠČE

 PREDVIDENA DVOTIRNA ŽELEZNICA

 INDUSTRIJSKI TIR

 URBANA OS

 POT TEHNIČNE DEDIŠČINE

 POMEMBNA REKREACIJSKA POT

 TRANZITNA KOLESARSKA POVEZAVA

 PREMOSTITEV KAMNIŠKE BISTRICE

 AVTOCESTA

 REGIONALNA CESTA

 PREDVIDENA REGIONALNA CESTA

 LOKALNA CESTA

 PREDVIDENA LOKALNA CESTA

 NAVEZAVA NA CESTNO OMREŽJE IZVEN OBČINE

 NAVEZAVA NA ŽELEZNIŠKO OMREŽJE IZVEN OBČINE

Strateški del občinskega prostorskega načrta občine Domžale

2.1.1.2 ZASNOVA PROSTORSKEGA RAZVOJA - SINTEZNA KARTA

Merilo 1 : 50 000

Naročnik Občina Domžale | Izvajalec Locus d.o.o.

Slika 2 in 3: Strateški del občinskega prostorskega načrta občine Domžale, prikaz Zasnove prostorskega akta – sintezna karta

Okvirna območja naselij, vključno z območji razpršene gradnje, ki so z njimi prostorsko povezana

Grafični del je prikazan na karti 2.1.3. Zasnova okvirnih območij naselij, razpršene gradnje in razpršene poselitve.

40. člen

(Določitev območij naselij)

(1) Po statistični opredelitvi je v občini Domžale 50 naselij med katerimi je mesto Domžale s funkcionalno povezanimi naselji najbolj dominantno.

(2) Razvojna območja naselij, ki so na kartah prikazana kot posebne enote urejanja prostora, so v občini določena na podlagi ciljev prostorskega razvoja občine in predstavljajo zunanjo mejo dolgoročnega razvoja naselja. Na razvojnih območjih naselij se namenska raba določa in usklajuje na podlagi urbanističnih načrtov. Razvojna območja naselja se strateško varuje z vidika razvoja takšnih primarnih dejavnosti, ki ne bodo onemogočale dolgoročnih razvojnih teženj naselij.

(3) Območja naselij v občini Domžale, ki se bodo prostorsko razvijala so:

- širše mestno območje Domžal (Center - Zgornje in Spodnje Domžale, Stob, Študa) s funkcionalno povezanimi naselji (Količevo, Podrečje, Preserje pri Radomljah, Radomlje, del Homca, Rodica, Spodnje Jarše, Srednje Jarše, Škrjančevo, Vir, Zaboršt, Zgornje Jarše);

- Dob;

- Dragomelj;

- Ihan s Prelogom;

- Rova;

- Krtina;

- Žeje.

(4) V drugih naseljih bomo dovoljevali manjše širitve naselij za potrebe stanovanjske gradnje lokalnega prebivalstva in za dovoljene spremljajoče dejavnosti, predvsem za samozaposlitve.

41. člen

(Določitev območij razpršene gradnje)

(1) Razpršena gradnja je negativni pojav v prostoru, katerega značilnost je neracionalna izraba prostora in visoki stroški komunalnega opremljanja in je kot taka potrebna sanacije.

(2) Posamezni objekti razpršene gradnje se pojavljajo po celotnem območju občine, vendar pa problem razpršene gradnje ni tako izražen, kot v nekaterih drugih območjih Slovenije. Najbolj izrazit je preplet razpršene gradnje in razpršene poselitve v jugovzhodnem in deloma severovzhodnem delu občine, najbolj moteči pa so pojavi razpršene gradnje v kmetijski ravnici Mengeškega in Dobskega polja.

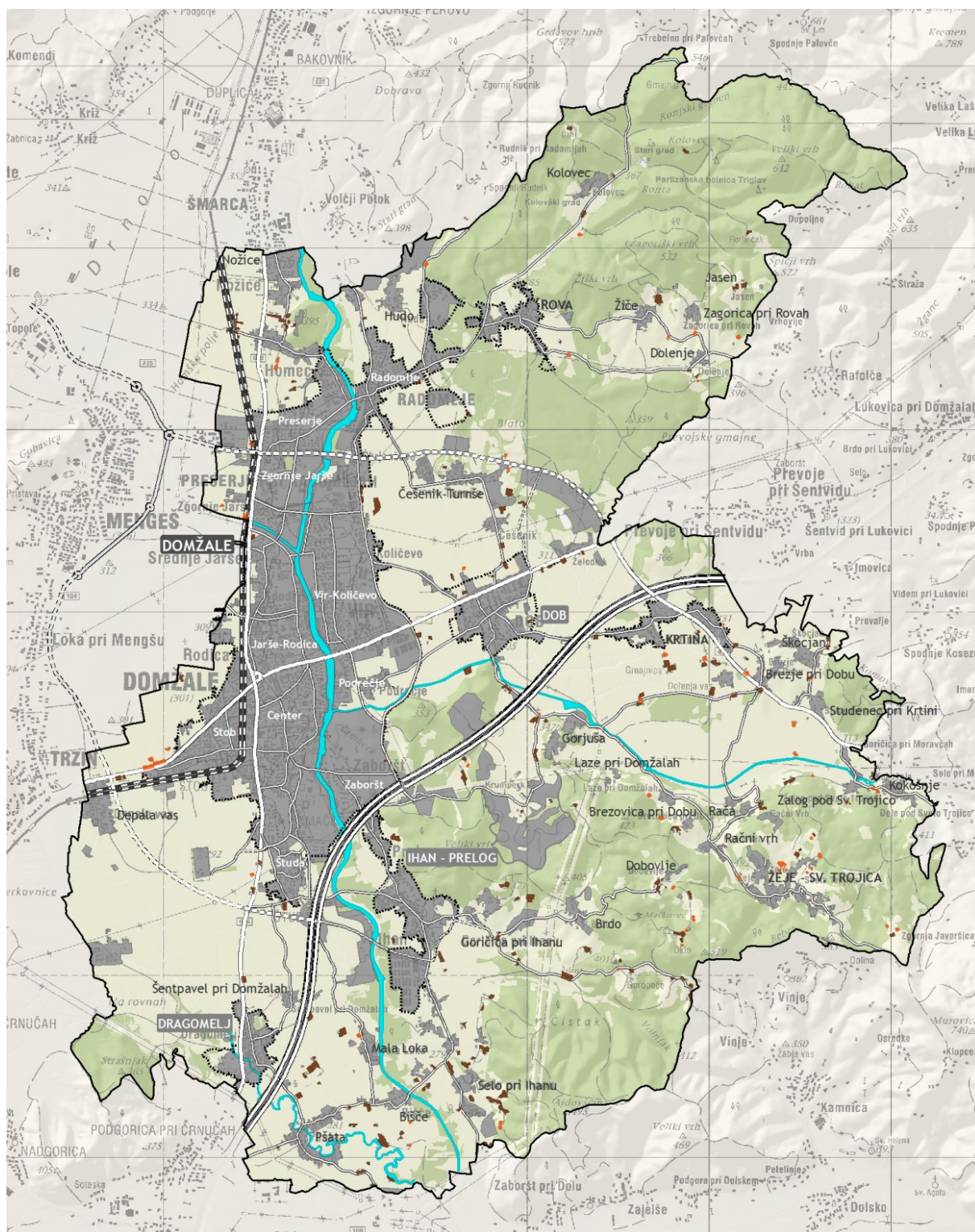
42. člen

(Določitev območij razpršene poselitve)

(1) Razpršeno poselitev predstavljajo območja nizke gostote z avtohtonim poselitvenim vzorcem v krajini (samotne kmetije, zaselki, razprostranjena in razložena naselja ter druge oblike manjših strnjenih naselij, ki jih pretežno tvorijo objekti zgrajeni pred letom 1967), katerih glavna vloga je vzdrževanje podeželskega prostora in kulturne krajine.

(2) Območja razpršene poselitve se pojavljajo predvsem v severovzhodnem in jugovzhodnem delu občine. V območju kmetijske ravnice Mengeškega in Dobskega polja se pojavljajo posamične

samostojne kmetije v manjšem obsegu. Preostala območja razpršene poselitve so pretežno že urbanizirana in so del naselij oziroma mestnega območja.



Legenda



MEJA OBČINE

Območje poselitve



MEJA OBMOČJA URBANISTIČNEGA NAČRTA



POVRŠINE RAZPRŠENE POSELITVE



POSEBNA OBMOČJA SANACIJE RAZPRŠENE GRADNJE



OSTALA STAVBNA ZEMLJIŠČA



PRETEŽNO NEPOSELENO OBMOČJE

Omrežje naselij



SREDIŠČE REGIONALNEGA POMENA

- somestje Kamnik Domžale
(Radomlje, Preserje, Zgornje Jarše, Vtr, Srednje Jarše, Spodnje Jarše, Rodica, Domžale-center, Stob, Študa, Zaboršt, Podrečje)



LOKALNO SREDIŠČE

- Dob
- Ihan - Prelog
- Dragomelj



OSKRIBNO SREDIŠČE

- Krtina
- Rova
- Žeje

Temeljne smeri prometnega povezovanja



PREDVIDENA DVOTIRNA ŽELEZNICA



AVTOCESTA



REGIONALNA CESTA



PREDVIDENA REGIONALNA CESTA



LOKALNA CESTA



PREDVIDENA LOKALNA CESTA



VODOTOK



KMETIJSKA ZEMLJIŠČA



GOZDNA ZEMLJIŠČA

Strateški del občinskega prostorskega načrta občine Domžale

2.1.3 ZASNOVA OKVIRNIH OBMOČIJ NASELIJ, RAZPRŠENE GRADNJE IN RAZPRŠENE POSELITVE

Merilo 1 : 50 000

Naročnik Občina Domžale | Izvajalec Locus d.o.o.

Slika 4 in 5: Strateški del občinskega prostorskega načrta občine Domžale, prikaz Zasnovne okvirnih območij naselij, razpršene gradnje in razpršene poselitve

Usmeritve za prostorski razvoj občine

Grafični del je prikazan na karti 2.1.4.1 Usmeritve za razvoj poselitve.

43.člen

(Splošne usmeritve za razvoj naselij)

(1) Občina Domžale bo razvoj naselij prednostno zagotavljala z notranjim razvojem in sicer z zgostitvami in z dopolnjevanjem manjkajočih vsebin, ki bodo prispevale k dvigu kakovosti bivanja. Notranji razvoj se zagotavlja z delnimi prenovami naselij ter sanacijami degradiranih območij, v skladu z razvojnimi potrebami pa tudi s širitvami, prednostno za tiste vsebine, ki bodo prispevale k večji kakovosti bivanja in zaokrožitvam obstoječih naselij.

(2) Nove poselitve bodo usmerjene predvsem v poselitvena območja centralnih naselij skladno z razvojnimi potrebami naselij v okviru omrežja naselij. Občina bo pri tem zagotovila boljšo izkoriščenost in kvalitetnejšo rabo praznih in neprimerno izkoriščenih zemljišč v naseljih, poskrbela bo za možnosti spremembe rabe obstoječih objektov in zemljišč, za zgostitve ekstenzivno izrabljenih poseljenih površin ter prenovo, obnovo, reurbanizacijo, rekonstrukcijo in sanacijo degradiranih območij. Ob tem je potrebno zagotoviti ustrezno razmerje med zelenimi in grajenimi površinami v naseljih ter upoštevati identiteto posameznega naselja.

(3) Naselja se razvijajo in oblikujejo skladno s tipom, položajem in vlogo, ki jo posamezno naselje ima v okviru omrežja naselij. Omrežje naselij kot model poselitve v občini predstavlja izhodišče za razvoj in načrtno usmerjanje posameznih dejavnosti znotraj ureditvenih območij naselij.

(4) Širitve naselij so dopustne le v primerih, ko znotraj naselja ni več primernih zemljišč oziroma prostih objektov za zagotavljanje pogojev za razvoj stanovanjskih, gospodarskih in drugih dejavnosti. Širitve naselij so prvenstveno usmerjene v centralna in turistična naselja. Pri drugih naseljih so dopustne zaokrožitve naselij v okviru komunalno opremljenih območij. Območja večjih širitvev in zaokrožitev naselij je treba načrtovati z OPPN oziroma s posebnimi prostorskimi izvedbenimi pogoji v obliki regulacijskih načrtov.

(5) Vsakokratne širitve naselij se preverijo in utemeljijo z vidika urbanističnih, krajinskih, okoljskih, kulturnovarstvenih zahtev glede opremljanja z družbeno infrastrukturo, zahtev glede opremljanja z gospodarsko javno infrastrukturo in drugih zahtev. Pri načrtovanju širitvev poselitve se zagotavljajo optimizacija umeščanja v prostor in izvedba omilitvenih ukrepov v smislu umestitve objektov v prostor, njihove namembnosti in merila oziroma gabaritov.

(6) Graditi je treba predvsem na zemljiščih, ki so manj primerna za kmetijsko pridelavo. Gradnja naj se načrtuje zunaj ali na robu zaokroženih kmetijskih zemljišč, tako da se čim manj omejuje raba kmetijskih zemljišč, možnosti za racionalno uporabo in uvajanje tehnologije pridelovanja ter da se pri načrtovanju poselitve varujejo zemljišča proizvodno usmerjenih in zaščitene kmetij.

(7) Posebno pozornost je potrebno nameniti tudi odmikom novogradenj od gozdnega roba za zaščito pred požari v naravi in širjenjem požarov na območja naselij.

(8) Opuščena industrijska območja se lahko, izven strnjene urbanizacije ter ob primerni infrastrukturni opremljenosti in izpolnjevanju drugih prostorskih in okoljskih pogojev, ponovno nameni za proizvodne dejavnosti. V skladu s potrebami naselja pa se jih lahko nameni za druge gospodarske, kulturne, športno rekreacijske, trgovske, turistične in druge dejavnosti.

(9) Pri razvoju naselij se kulturno dediščino upošteva kot dejavnik kakovosti bivalnega okolja in kot prostorski potencial. Pri prenovi naselij se kulturno dediščino obravnava ob upoštevanju njene ranljivosti.

44.člen

(Usmeritve za notranji razvoj naselij)

(1) Pri načrtovanju prenov in zgoščevanja naselij se bo upoštevala identiteto posameznega naselja ali njegovega dela. S poudarkom na prenovi degradiranih objektov, umeščanjem prepoznavne, kakovostne arhitekture in ohranjanjem kakovostne tradicionalne strukture pozidave se bo izboljšala prepoznavnost in identiteta posameznih naselij.

(2) Kvaliteto bivanja v naseljih je potrebno večati z uravnoveženim razmerjem med grajenimi in odprtimi prostori, z zagotavljanjem zadostnih zelenih površin in urejenih javnih prostorov, z dobro urbano opremo in vzpostavitev kakovostnih povezav znotraj naselij in naselij z odprto krajino. Zagotoviti je treba dostopnost zelenih in drugih javnih odprtih površin za vse prebivalce in raznolikost teh površin glede na vlogo in uporabnost ter glede na njihov pomen za prepoznavno podobo naselja. Javne zelene površine znotraj mesta in v zaledju se povežejo s kolesarskimi in peš potmi in v povezavi z vodnimi površinami. Pri načrtovanju notranjega razvoja naselij in rabe urbanih površin je treba izboljšati raven opremljenosti z gospodarsko javno infrastrukturo.

(3) Območja naselij, v katerih se prednostno zagotavlja notranji razvoj, z zgoščevanjem oziroma izrabo prostih stavbnih površin: mesto Domžale s funkcionalno povezanimi naselji, Dragomelj, Ihan- Prelog, Dob, Krtina, Rova.

45.člen

(Prenova naselij)

(1) Degradirana območja povzročajo slabo podobo mesta in celotne občine, hkrati pa predstavljajo edinstveno priložnost in potencialna območja razvoja znotraj urbane strukture. Reaktivacija teh območij pomeni uresničevanje principa kompaktnega mesta in s tem povezane boljše izrabe prostora ter učinkovitosti gospodarjenja s prostorom, predvsem na področju gospodarske javne infrastrukture, še posebej prometa.

(2) Prenova se zagotovi predvsem za center mesta Domžale ter za opuščena in degradirana proizvodna območja v mestu in naseljih.

(3) Degradirana območja v občini Domžale, ki so potrebna prenove in ki zajemajo materialno, programsko, vizualno in drugo degradacijo, predstavljajo:

- Mlinostroj;
- Klavnica – Meso Kamnik;
- Območje ob Krakovski cesti – nekdanji Sam;
- Slovenijales;
- Športni park Domžale – Ten-Ten;
- Slamnikarska tovarna - Univerzale;
- Območje SPB;
- Območje na zahodni strani Slamnikarske ceste;
- Območje križišča Kamniške in regionalne ceste R2 477;
- Območje trgovine Lidl in Stopshop ob regionalni cesti R2 477;
- Območje zahodnega vstopa – Avtoservisi;
- Tosama;
- Oljarna;

- Avto odpad;
- Lip-Radomlje;
- Opekarna Radomlje;
- Farma Ihan;
- Proizvodna cona Selo pri Ihanu;
- Agroemona;
- Dvorec Črnelo;
- Grad Češenik;
- Grad Krumperk;
- Odlagališče Dob.

(4) Funkcijska in oblikovna prenova se zagotavlja tudi v programskih jedrih in jedrih naselij z izrabo prostih stavbnih površin in s prenovo stavbnega fonda ter umeščanjem novih ustreznih dejavnosti.

(5) Območja prenov se praviloma načrtuje z OPPN.

46.člen (Širitev naselij)

(1) Največje širitve se načrtujejo v širšem mestnem območju Domžal kot celovit razvoj poselitve mestnega območja. Ostale širitve izven širšega mestnega območja Domžal so predvidene v centralnih naseljih Dob, Ihan, Krtina, Rova in Žeje.

(2) Večje širitve poselitve in spremljajočih območij zelenih površin se načrtujejo na območju turističnega območja Gorjuša-Krumperk.

(3) Manjše širitve so predvidene kot manjša zaokroževanja ostalih naselij, predvsem v smislu sanacije obstoječe razpršene gradnje, vzpostavitve novih značilnih grajenih oziroma naravnih robov naselij in zaključevanja ureditvenih območij naselij. V teh naseljih so širitve in zaokrožitve možne v skladu z njihovimi razvojnimi potrebami, za namen kmetijske, gozdarske in turistične dejavnosti, športa in rekreacije ter prostorskimi možnostmi oziroma za ohranjanja poselitve v manj poseljenih delih občine.

(4) Na ruralnih robovih naselij se omogoča gradnjo novih ali nadomestnih kmetij oziroma prenovi in posodobitvi obstoječih funkcionalnih objektov, ki se jih uporablja za izvajanje kmetijske dejavnosti. V primeru, da na obstoječi lokaciji kmetijskega gospodarstva ni možna infrastrukturna širitev (primarna kmetijska dejavnost, predelava, ki se nanaša na to dejavnost in dopolnilne dejavnosti na kmetiji) je potrebno določiti območja za preselitve kmetij skupaj s stanovanjskimi objekti na rob naselja ali v odprti prostor.

(5) V območjih avtohtone razpršene poselitve se zagotavlja prostorske možnosti za potrebe izvajanja kmetijske dejavnosti oziroma dopolnilnih dejavnosti na kmetijah, ki so prostorsko in okoljsko sprejemljive.

(6) Območja večjih širitev in zaokrožitev naselij se praviloma načrtuje z OPPN.

(7) Opredeljene robove naselij je treba ohranяти in s tem varovati kmetijski rob, saj večji del naselij v občini Domžale obkrožajo najboljša kmetijska zemljišča.

47.člen (Usmeritve za razvoj dejavnosti po naseljih)

Stanovanja

(1) Stanovanja bomo razvijali v ravninskem delu, v hribovitem delu pa bomo stanovanjsko gradnjo ohranjali. Večji razvoj stanovanjske dejavnosti se predvideva v širšem območju mesta Domžale.

(2) V obstoječih pretežno stanovanjskih območjih urbanih naselij, v katerih je že prisoten preplet z drugimi dejavnostmi se dovoljuje nadaljnji razvoj centralnih in poslovnih dejavnosti ob upoštevanju okoljskih omejitev. V obstoječih urejevalnih enotah z izključno stanovanjsko rabo razvoj dejavnosti ni primeren.

(3) V podeželskih naseljih, vaseh in zaselkih je zaradi izboljšanja pogojev za bivanje in opravljanje kmetijskih in dopolnilnih dejavnosti možna gradnja znotraj vrzeli, na nezadostno izkoriščenih površinah in na robovih. Prednost se daje prenovi in sanaciji, ki sta usmerjeni v modernizacijo kmetijstva in ustvarjanje pogojev za razvoj dopolnilnih dejavnosti. Omogočiti je potrebno čim bolj neoviran dostop do kmetijskih površin in zmanjševati konflikte s stanovanji. V nasprotnem primeru je potrebno omogočiti preselitev kmetije na, za kmetijsko dejavnost primernejše območje (rob naselja ali odprti prostor).

Centralne dejavnosti

(4) Oskrbne in storitvene dejavnosti ter območja družbene in športne javne infrastrukture bomo usmerjali v dele centralnih naselij, kjer imajo možnost dolgoročnega razvoja in kjer je zagotovljena dobra dostopnost, v čim večji meri z javnimi prevoznimi sredstvi, s kolesom ali peš.

(5) V mestu Domžale bomo še naprej zagotavljali prostorske pogoje za raznolike centralne funkcije občinskega, medobčinskega in regionalnega pomena ter izboljševali prostorsko razporeditev oskrbnih, storitvenih in družbenih funkcij vzdolž celotne urbane aglomeracije, predvsem znotraj na novo vzpostavljenih območjih programskih jeder.

(6) Družbeno javno infrastrukturo bomo ohranjali na obstoječih lokacijah, kjer bomo ohranjali možnosti za razvoj. Dejavnosti šolstva, varstva in vzgoje predšolskih otrok, varstva starejših ter centralne funkcije bomo še nadalje razvijali v centralnih naseljih. V posamičnih programskih jedrih se načrtujejo manjkajoče kapacitete predšolskega varstva.

(7) Obstoječe športne parke v mestu Domžale, v naseljih Radomlje, Vir Dob in Ihan je treba deloma nadgraditi in oblikovno sanirati. Površine za šport in rekreacijo se umestijo tudi v naselje Rova ter na območje Grobelj. V ostalih centralnih naseljih se razvijajo v okviru potreb v območjih za centralne dejavnosti, najpogosteje ob šolah in vrtcih. Obstoječa športna igrišča na celotnem območju občine bomo ohranjali. Krepili bomo rekreacijske programe ob osi reke Kamniške Bistrice. V novih stanovanjskih območjih in na prestrukturiranih območjih obstoječih proizvodnih dejavnosti v mestu Domžale bomo zagotovili otroška igrišča, manjše športne površine ter zelene rekreacijske površine, ki jih bomo povezali v mestno omrežje javnih zelenih površin.

(8) Posebej bomo kot rekreacijsko-turistične programe razvijali dejavnosti v parku Češenik (naravni tematski park), na načrtovanem turističnem območju Gorjuša - Krumperk (golf, konjeniški center, gostinstvo, kultura, nastanitvene kapacitete), Brdo pri Ihanu (konjeniški center) in ob rekreacijski osi Kamniška Bistrica.

(9) Kapacitete institucionalnega varstva starejših občanov so zagotovljene v okviru dveh lokacij v centru mesta Domžale, in sicer v medgeneracijskem centru Bistrica in v domu upokojencev ob Karantanski cesti.

(10) V vseh centralnih naseljih ter v ostalih naseljih, kjer obstajajo prostorske možnosti, bomo uredili javne zelene površine s prostori za igro otrok ter pasivno in aktivno rekreacijo ostalih krajanov.

Gospodarske dejavnosti

(11) Gospodarske dejavnosti večjih meril in proizvodne dejavnosti bomo usmerjali v naslednje namenske gospodarske in proizvodne cone:

- Načrtovana gospodarska cona Želodnik bo bodoča nosilka gospodarskega razvoja občine. V njej se zagotovi nove poslovne površine za nova delovna mesta v občini za potrebe lokalnega podjetništva ter za dodatno rast gospodarstva v občini, hkrati pa zagotovijo površine za selitev motečih dejavnosti izven stanovanjskih območij.
- Na območju papirnice Karton Količevo se ohranja obstoječa dejavnost. Preoblikujejo se robovi proizvodnega območja. Vzpostavi se pomembna prečna cestna povezava med Kamniško in Koliško cesto po južnem robu obravnavanega območja, ki bo hkrati definirala ločnico med stanovanjskimi in proizvodnimi površinami. Vzhodni rob naj se prilagaja oblikovanju Koliške ceste kot vzhodne mestne obvoznice.
- Proizvodno območje Helios: Kljub potencialnemu konfliktu v prostoru zaradi dejavnosti kemične industrije v neposredni bližini stanovanjskega naselja, se zaradi reprezentativne vloge gospodarskega subjekta in pomembne dejavnosti, ne razmišlja o prestrukturiranju območja ali preselitvi dejavnosti.
- Proizvodno območje Tosama: Območje se prestrukturira, vendar obdrži rabo gospodarske cone. Tako z oblikovanjem kot z umeščenimi dejavnostmi naj okarakterizira poslovni vstop v mesto in s tem poslovne ambicije mesta. V območje umeščamo okoljsko sprejemljive proizvodne ter poslovne dejavnosti, ki služijo tudi neposredno prebivalcem mesta.
- Proizvodno območje Lek: Območje se zaradi potreb razvoja družbe in posledično razvoja novih kvalitetnih delovnih mest razvija s širitvijo proizvodnega območja. Širitev se predvideva v vseh smereh: proti vzhodu zaradi približevanja naselju z dejavnostmi z najmanjšimi možnimi vplivi na okolje, proti severu s proizvodnimi programi, in proti jugu s parkirnimi in manipulacijskimi površinami. Z izgradnjo povezovalne ceste Želodnik – Mengeš bo potrebno v celoti preoblikovati parkirne prostore ter vstop v kompleks tovarne.
- Proizvodno območje Farme Ihan se prestrukturira. Načrtovano je prestrukturiranje živalske farme v sodobno gospodarsko cono ali tehnološki park, za kar se pripravi poslovni načrt, programska shema in variantne prostorske zasnove ter zasnove prometnega priključevanja in opremljanja z gospodarsko javno infrastrukturo.
- Proizvodno območje LIP Radomlje se prestrukturira. Ker naselje Preserje nima programskega jedra, bi bilo tega mogoče oblikovati na tem območju. V območje se umešča preplet okoljsko sprejemljivih gospodarskih dejavnosti in centralnih dejavnosti, ki jih je potrebno v območju Preserij krepiti.
- Območje poslovne cone Jarše bo še naprej namenjeno obrtno poslovnim dejavnostim. Območje ni namenjeno proizvodnim dejavnostim in tudi ne stanovanjem.
- V območju kmetijske proizvodnje Agroemona se prvenstveno ohranja namenska raba in programi kmetijske proizvodnje.
- V manjšo gospodarsko cono v Selu pri Ihanu (Termit) bi bilo zaradi dobre prometne dostopnosti iz glavne ceste G2 – 1181 (Šentjakob – Ribce) in sorazmerno majhnih okoljskih vplivov na poselitve in stanovanja mogoče umeščati obrtne in manjše proizvodne dejavnosti lokalnega značaja.

(12) Še posebej se omeji razvoj stanovanj in centralnih dejavnosti na mejah s proizvodnimi območji, predvsem na območju naselja Vir (Karton, Helios). Hkrati pa se na teh mejah posebej skrbno načrtuje razvoj dejavnosti, ki naj bo predvsem usmerjen v pisarniške in druge okoljsko neproblematične programe.

(13) Mesto Domžale bo poleg bivalnega središča prevzelo še vlogo regionalnega poslovnega, zaposlitvenega ter kongresnega centra severno ljubljanske regije.

(14) Občina bo zagotavljala prostorske možnosti za ohranjanje in razvoj manjših gospodarskih dejavnosti, ki niso moteče in prekomerno ne obremenjujejo komunalne infrastrukture naselij, tudi

znotraj naselij.

(15) Razvoj oskrbnih, poslovnih in storitvenih dejavnosti se v območjih namenskih rab prostora za stanovanja dopušča ob predhodni preveritvi okoljskih vplivov na obstoječe objekte in v skladu z načrtovano pretežno namensko rabo območja.

48.člen

(Sanacija razpršene gradnje)

(1) Razpršena gradnja se v omejenem obsegu v nižinskem delu občine na najboljših kmetijskih zemljiščih sanira s priključevanjem naselij le na območjih z možnostmi za primerno komunalno in prometno sanacijo in le ob območjih naselij, kjer so predvidene širitve v skladu s strateškim delom OPN in konceptualnim delom urbanističnega načrta. Preostalim objektom razpršene gradnje pa se s preprečevanjem možnosti gradnje novih objektov in omejevanjem možnosti dograditve objektov prepreči nadaljnji razvoj. Preplet razpršene gradnje in razpršene poselitve v hribovitem delu predvsem jugovzhodnega dela občine se sanira s funkcionalnim povezovanjem objektov v manjša zaključena območja.

(2) Širitev razpršene gradnje in načrtovanje nove razpršene gradnje ni dopustno in se jo kot negativni pojav v prostoru preprečuje.

(3) Pogoje sanacije razpršenih gradenj se določi s prostorskimi izvedbenimi pogoji. Za podrobnejše prostorske ureditve na posameznem območju sanacije razpršene gradnje se v primeru večjega obsega potreb po izgradnji gospodarske javne infrastrukture izdela OPPN.

49. člen

(urbanistično oblikovanje naselij)

(1) Občina bo s prostorskim načrtovanjem zagotavljala skladno oblikovno podobo naselij. Pri novogradnjah in prenovah bo zagotovljeno:

- varovanje kakovostne podobe naselij,
- krajinski okvir vsakega naselja,
- prenova in sanacija razvrednotenih območij,
- ohranjanje obstoječih prepoznavnosti,
- ustvarjanje nove arhitekturne in krajinske prepoznavnosti v sožitju z obstoječimi kakovostmi prostora.

(2) Kljub funkcionalni povezanosti nekaterih naselij je potrebno ohranяти identiteto posameznega naselja in zaradi urbanistične prepoznavnosti preprečevati njihovo prostorsko združevanje.

(3) Območje občine se razdeli na 3 tipična območja glede oblikovanja naselij:

1. Urbana konglomeracija širšega mestnega območja Domžal, od Štude na jugu do Radomelj na severu (mestni predeli Študa, Center, Stob, Zaboršt, Vir-Kolicevo, Rodica-Jarše, Zgornje Jarše, Preserje, Radomlje). Na območju se bo spodbujala intenzivna urbanizacija. Naselja se bo urejalo in prenavljalo s sodobnimi načeli arhitekturnega, urbanističnega in krajinskega oblikovanja z upoštevanjem zastavljenega koncepta razvoja območja, opredeljenega v urbanističnem načrtu mesta Domžale.
2. Območja naselij urbano-ruralnega tipa na kmetijski ravnini. Območja zmerne urbanizacije – območja urbanističnih načrtov razen Domžal. Na območju je nujno potrebno preprečiti širjenje poselitve ob komunikacijah in zlivanje naselij. Težilo se bo k notranjemu razvoju naselij in ohranjanju kmetijskih površin oziroma kmetijskih robov naselij. Naselja se bo urejalo in prenavljalo z upoštevanjem prostorskih zakonitosti prostora, izboljšanju kvalitete bivanja za prebivalce posameznih naselij in s

pretehtanim uvajanjem sodobnih načel arhitekturnega, urbanističnega in krajinskega oblikovanja, kar bo območju dalo novo podobo.

3. Podeželska območja. Na območju se bo ohranjalo prvotno strukturo gradnje v obliki ruralnih naselij in samostojnih kmetij. Občina bo težila k notranjemu razvoju naselij in ohranjanju kvalitetne kulturne krajine tudi s spodbujanjem razvoja kmetijske dejavnosti, predvsem dopolnilnih kmetijskih dejavnosti. Naselja se bodo urejala in prenavljala z upoštevanjem kakovostnih tradicionalnih prvin arhitekture.

(4) Za naselja, kjer je izdelan urbanistični načrt, se upoštevajo podrobnejše usmeritve urbanističnega oblikovanja iz urbanističnega načrta.

50.člen

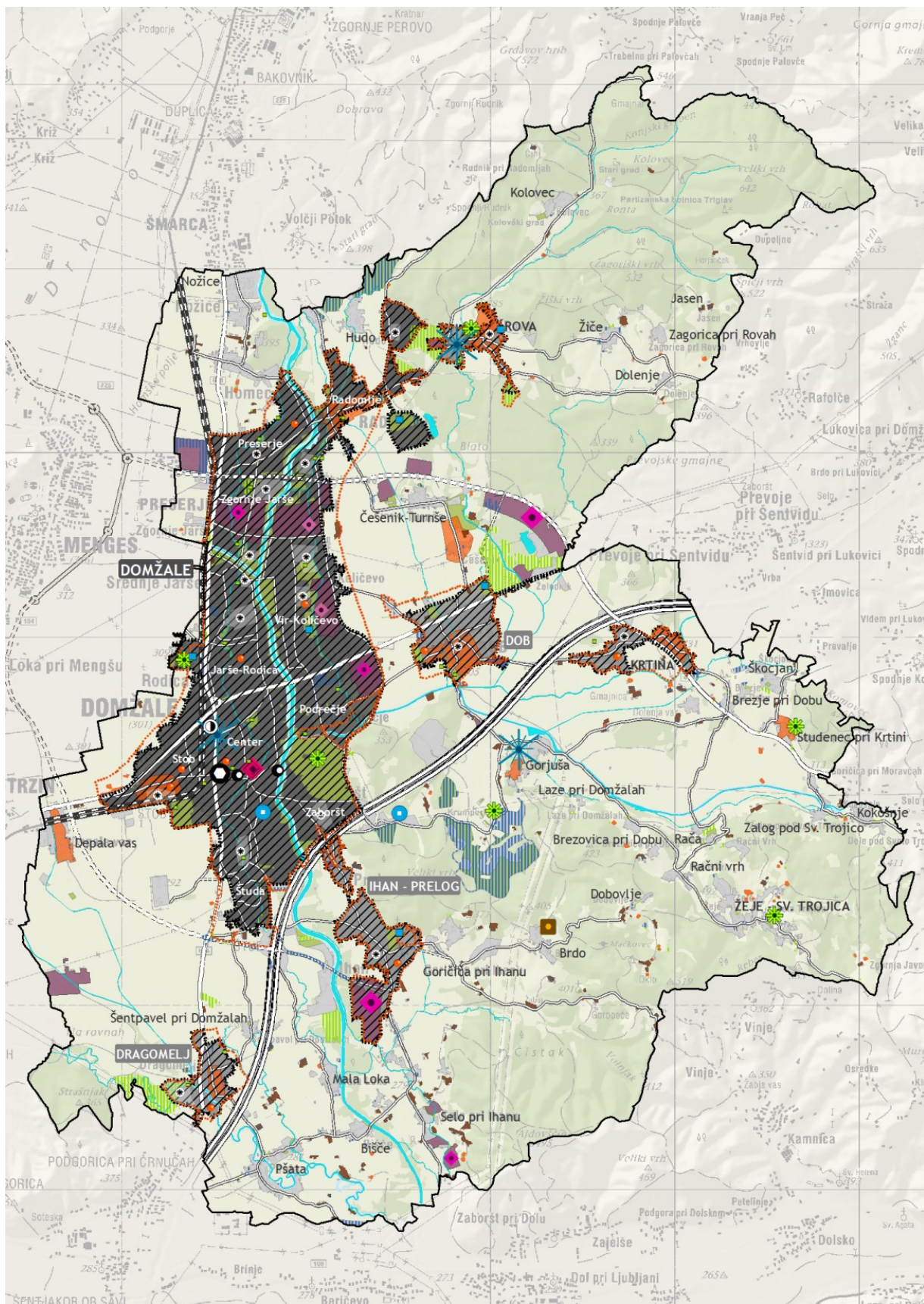
(Izjemno umeščanje objektov in ureditev zunaj naselij)

(1) Umestitev prostorskih ureditev, ki jih zaradi njihove funkcije ali drugih posebnosti ni mogoče urejati v naseljih, predvidevamo izven naselij, dislocirano ali na robovih in ob pogoju, da gre za kompleksno urejanje prostora.


(2) Izven naselij, kot širitev stavbnih zemljišč, se bo omogočilo gradnjo novih objektov za potrebe kmetij, ki na obstoječih lokacijah v naseljih nimajo več razvojnih možnosti oziroma so v konfliktu z drugimi dejavnostmi. Umestitev posameznih posegov se presodi z ustreznimi strokovnimi podlagami z vidika ohranjanja kulturne in naravne krajine, vizualne izpostavljenosti ter okoljske sprejemljivosti v skladu z obstoječo zakonodajo.

(3) Izven naselij, kot širitev stavbnih zemljišč, se izjemoma omogoči umestitev dejavnosti, ki niso združljive z dejavnostmi v naseljih ali morajo biti zaradi narave dejavnosti locirane na nepozidanem prostoru (rekreacijska območja, športna igrišča, adrenalinski parki, posebne oblike družbenih ali oskrbnih dejavnosti, lovski domovi, ipd.), pri čemer se zagotovijo preveritve in utemeljitve z vidika urbanističnih, krajinskih, okoljskih, infrastrukturnih in drugih zahtev.

(4) Umeščanje objektov v prostor se optimizira z izvedbo omilitvenih ukrepov v smislu njihove namembnosti in njihovega arhitekturno-urbanističnega in krajinskega oblikovanja.



Legenda

 MEJA OBČINE



REKREACIJSKO TURISTIČNA TOČKA












KONJENIŠKI CENTER








Omrežje naselij

- ABC** SREDIŠČE REGIONALNEGA POMENA
- somestje Kamnik Domžale (Radomlje, Preserje, Zgornje Jarše, Vir, Srednje Jarše, Spodnje Jarše, Rodica, Domžale-center, Stob, Študa, Zaboršt, Podrečje)
- ABC** LOKALNO SREDIŠČE
- Dob
 - Ihan - Prelog
 - Dragomelj
- ABC** OSKRBNNO SREDIŠČE
- Krtina
 - Rova
 - Žeje






Temeljne smeri prometnega povezovanja

-  PREDVIDENA DVOTIRNA ŽELEZNICA
-  AVTOCESTA
-  REGIONALNA CESTA
-  PREDVIDENA REGIONALNA CESTA
-  LOKALNA CESTA
-  PREDVIDENA LOKALNA CESTA
-  VODOTOK
-  KMETIJSKA ZEMLJIŠČA
-  GOZDNA ZEMLJIŠČA

Razvoj naselij

-  RAZVOJNA OBMOČJA
-  NOTRANJI RAZVOJ
-  PRENOVA IN OHRANJANJE NASELBINSKE DEDIŠČINE
-  SPREMEMBA RABE IZ PRIMARNE RABE V STAVBNO ZEMLJIŠČE
-  SPREMEMBA RABE IZ STAVBNEGA ZEMLJIŠČA V PRIMARNO RABO
-  POVRŠINE RAZPRŠENE POSELITVE
-  POSEBNA OBMOČJA SANACIJE RAZPRŠENE GRADNJE

Urbanistično oblikovanje naselij/območij

-  INTENZIVNA URBANIZACIJA
-  ZMERNNA URBANIZACIJA
-  OSTALA STAVBNA ZEMLJIŠČA
-  MEJA OBMOČJA URBANISTIČNEGA NAČRTA
-  PROGRAMSKO JEDRO

Razvoj dejavnosti

-  URBANO VOZLIŠČE ZNANJ
-  UPRAVNI CENTER
-  CENTRALNI POTNIŠKI TERMINAL - INTERMODALNO VOZLIŠČE (P+R)
-  BIVANJE IN VARSTVO STAREJŠIH
-  GOSPODARSKA CONA PRIMARNEGA POMENA
-  GOSPODARSKA CONA SEKUNDARNEGA POMENA
-  POMEMBNO PROIZVODNO OBMOČJE
-  OBMOČJA PROIZVODNIH DEJAVNOSTI
-  OBMOČJE POMEMBNEJŠIH DRUŽBENIH DEJAVNOSTI
-  ZELENE POVRŠINE V NASELIJU
-  ŠPORTNA DEJAVNOST PRIMARNEGA POMENA
-  ŠPORTNA DEJAVNOST SEKUNDARNEGA POMENA
-  TURISTIČNA IZHODIŠČNA TOČKA
-  TURISTIČNA ATRAKCIJA

Strateški del občinskega prostorskega načrta občine Domžale

2.1.4.1 USMERITVE ZA RAZVOJ POSELITVE

Merilo 1 : 50 000

Naročnik Občina Domžale | Izvajalec Locus d.o.o.

Slika 6 in 7: Strateški del občinskega prostorskega

XI. TEHNIČNI POPRAVKI IN USKLADITEV Z DEJANSKIM STANJEM - pregled

Katastrska občina	Parcelne številke
1758 - Dragomelj	139/2, 1409, 283/1, 299/1, 32/2, 342/1, 390/1, 399/2, 5306/3, 651/30, 775, 140/2, 141/2, 333/13, 335/13, 339/6, 341/4, 443/2, 443/4, 459/1, 460, 490/2, 66/2, 127/2, 129/1, 334/2, 480, 481, 494/8, 127/1, 127/1, 127/1, 464, 464, 464, 464, 488, 488, 127/1, 128, 128, 129/1, 131, 132, 141/1, 142/1, 167/9, 187/2, 189/3, 338/20, 338/35, 360/2, 452/1, 452/2, 452/2, 480, 481, 123, 167/1, 360/3, 362/1, 364/2, 1/2, 224/2, 456/1, 129/2, 494/4, 109/5, 109/6, 110/6, 148/1, 148/10, 148/9, 167/2, 167/5, 211/6, 216, 223/3, 225, 226/7, 290/2, 334/4, 336/26, 336/27, 336/34, 338/67, 352/1, 353/5, 353/8, 448, 481, 492/101, 492/102, 492/103, 492/117, 492/119, 492/126, 492/140, 492/143, 492/33, 492/72, 492/85, 492/89, 492/98, 493/28, 493/4, 54/13, 54/17, 58/5, 59/10, 59/14, 59/5, 123, 144/2, 144/2, 163/2, 163/2, 167/1, 167/1, 335/10, 335/10, 335/10, 335/10, 338/18, 338/18, 338/18, 338/18, 338/2, 338/2, 338/66, 338/66, 338/66, 360/3, 362/1, 364/2, 364/2, 443/5, 443/5, 443/5, 443/5, 443/5, 492/118, 492/118, 492/91, 492/91, 492/91, 492/94, 492/94, 492/94, 54/12, 54/12, 54/13, 54/13, 59/11, 59/11, 68, 68, 2/15, 223/2, 492/75, 100, 109/4, 112/3, 134/1, 143/10, 143/2, 143/7, 153/1, 153/4, 153/7, 155/2, 155/3, 166/2, 195/1, 196/1, 223/1, 226/3, 226/4, 226/8, 227, 229/1, 290/19, 331/3, 333/1, 334/4, 336/32, 352/1, 352/2, 41/2, 444, 461/14, 461/4, 461/5, 461/7, 468/5, 482/2, 482/3, 49/3, 49/4, 492/100, 492/118, 492/138, 492/145, 492/146, 492/148, 492/68, 493/27, 54/8, 59/14, 59/3, 60/3, 61, 65/4, 66/1, 80/1, 82/1, 83, 84, 93/2, 443/5, 443/5, 130, 130, 139/1, 139/1, 139/1, 147/2, 147/2, 155/1, 155/1, 163/2, 163/2, 165/2, 165/2, 165/3, 165/3, 168/2, 168/2, 188/3, 188/3, 226/7, 226/7, 335/17, 335/17, 335/17, 335/17, 335/20, 335/20, 335/20, 335/20, 335/21, 335/21, 448, 448, 456/1, 456/1, 461/1, 461/1, 461/1, 461/1, 461/1, 481, 481, 481, 488, 488, 488, 488, 488, 488, 488, 488, 488
1935 - Rova	1083, 1160/10, 1164/1, 1178/18, 139/2, 1409, 283/1, 299/1, 32/2, 342/1, 390/1, 399/2, 5306/3, 651/30, 775, 140/2, 141/2, 333/13, 335/13, 339/6, 341/4, 443/2, 443/4, 459/1, 460, 490/2, 66/2, 127/2, 129/1, 334/2, 480, 481, 494/8, 127/1, 127/1, 127/1, 464, 464, 464, 464, 488, 488, 127/1, 128, 128, 129/1, 131, 132, 141/1, 142/1, 167/9, 187/2, 189/3, 338/20, 338/35, 360/2, 452/1, 452/2, 452/2, 480, 481, 123, 167/1, 360/3, 362/1, 364/2, 1/2, 224/2, 456/1, 129/2, 494/4, 109/5, 109/6, 110/6, 148/1, 148/10, 148/9, 167/2, 167/5, 211/6, 216, 223/3, 225, 226/7, 290/2, 334/4, 336/26, 336/27, 336/34, 338/67, 352/1, 353/5, 353/8, 448, 481, 492/101, 492/102, 492/103, 492/117, 492/119, 492/126, 492/140, 492/143, 492/33, 492/72, 492/85, 492/89, 492/98, 493/28, 493/4, 54/13, 54/17, 58/5, 59/10, 59/14, 59/5, 123, 144/2, 144/2, 163/2, 163/2, 167/1, 167/1, 335/10, 335/10, 335/10, 335/10, 338/18, 338/18, 338/18, 338/18, 338/2, 338/2, 338/66, 338/66, 338/66, 360/3, 362/1, 364/2, 364/2, 443/5, 443/5, 443/5, 443/5, 443/5, 492/118, 492/118, 492/91, 492/91, 492/91, 492/94, 492/94, 492/94, 54/12, 54/12, 54/13, 54/13, 59/11, 59/11, 68, 68, 2/15, 223/2, 492/75, 100, 109/4, 112/3, 134/1, 143/10, 143/2, 143/7, 153/1, 153/4, 153/7, 155/2, 155/3, 166/2, 195/1, 196/1, 223/1, 226/3, 226/4, 226/8, 227, 229/1, 290/19, 331/3, 333/1, 334/4, 336/32, 352/1, 352/2, 41/2, 444, 461/14, 461/4, 461/5, 461/7, 468/5, 482/2, 482/3, 49/3, 49/4, 492/100, 492/118, 492/138, 492/145, 492/146, 492/148, 492/68, 493/27, 54/8, 59/14, 59/3, 60/3, 61, 65/4, 66/1, 80/1, 82/1, 83, 84, 93/2, 443/5, 443/5, 130, 130, 139/1, 139/1, 139/1, 147/2, 147/2,

	155/1, 155/1, 163/2, 163/2, 165/2, 165/2, 165/3, 165/3, 168/2, 168/2, 188/3, 188/3, 226/7, 226/7, 335/17, 335/17, 335/17, 335/17, 335/20, 335/20, 335/20, 335/20, 335/21, 335/21, 448, 448, 456/1, 456/1, 461/1, 461/1, 461/1, 461/1, 461/1, 481, 481, 481, 488, 488, 488, 488, 488, 488, 488, 488, 54/12, 54/12, 54/12, 54/9, 54/9, 59/4, 59/4, 92, 92, 92, 1083, 1083, 973/2, 974/2, 975, 975, 997, 997, 1091/1, 1091/1, 1096/2, 69/3, 74, 77/2, 83/5, 83/6, 85, 87/3, 96/4, 1096/1, 1096/1, 1096/1, 1096/1, 1096/1, 1096/1, 1096/1, 65, 65, 96/1, 96/1, 96/1, 533/2, 1035/1, 795, 945/4, 945/9, 979/1, 532, 796/2, 797/4, 416, 1034, 473, 552/2, 553/7, 770/2, 771/3, 1025/7, 104/5, 25/10, 25/8, 25/9, 100/2, 1002/7, 1002/8, 1022/2, 1022/2, 105/7, 1098/1, 20/5, 21/7, 45/20, 493, 504, 553/11, 553/12, 553/2, 553/3, 554/3, 566/2, 566/2, 57/3, 572, 590/2, 768/1, 770/1, 776/2, 776/3, 776/5, 79/4, 799/7, 799/8, 799/9, 801/2, 924/2, 926/3, 929/3, 932/2, 969/4, 969/5, 771/3, 932/1, 932/1, 33/7, 33/8, 578/2, 540/1, 1033, 1034, 1035/1, 1037/1, 1037/1, 1039/1, 1039/1, 1039/6, 25/12, 25/13, 25/15, 1006/1, 1006/2, 105/10, 1058, 1069, 107/2, 1071/3, 1079, 108/2, 1081, 1082/1, 1087, 109/1, 1091/1, 1096/1, 110/1, 110/2, 111/1, 111/2, 111/3, 111/4, 112/3, 118/1, 118/1, 118/2, 118/4, 118/7, 118/9, 119/2, 120/1, 121/3, 122/8, 129/3, 129/6, 141/5, 155/4, 18, 18, 20/7, 22/3, 31/1, 33/6, 33/7, 34/7, 34/8, 34/9, 387/1, 387/2, 389/1, 398/2, 400/1, 401/6, 401/7, 405/1, 405/2, 406/2, 406/5, 407/5, 424/2, 46, 51/1, 51/2, 514/1, 550/1, 553/12, 553/7, 558/2, 56/2, 57/2, 578/1, 63/1, 63/3, 63/4, 668/5
1936 - Radomlje	1160/10, 1164/1, 1178/18, 139/2, 1409, 283/1, 299/1, 32/2, 342/1, 390/1, 399/2, 5306/3, 651/30, 775, 140/2, 141/2, 333/13, 335/13, 339/6, 341/4, 443/2, 443/4, 459/1, 460, 490/2, 66/2, 127/2, 129/1, 334/2, 480, 481, 494/8, 127/1, 127/1, 127/1, 464, 464, 464, 464, 488, 488, 127/1, 128, 128, 129/1, 131, 132, 141/1, 142/1, 167/9, 187/2, 189/3, 338/20, 338/35, 360/2, 452/1, 452/2, 452/2, 480, 481, 123, 167/1, 360/3, 362/1, 364/2, 1/2, 224/2, 456/1, 129/2, 494/4, 109/5, 109/6, 110/6, 148/1, 148/10, 148/9, 167/2, 167/5, 211/6, 216, 223/3, 225, 226/7, 290/2, 334/4, 336/26, 336/27, 336/34, 338/67, 352/1, 353/5, 353/8, 448, 481, 492/101, 492/102, 492/103, 492/117, 492/119, 492/126, 492/140, 492/143, 492/33, 492/72, 492/85, 492/89, 492/98, 493/28, 493/4, 54/13, 54/17, 58/5, 59/10, 59/14, 59/5, 123, 144/2, 144/2, 163/2, 163/2, 167/1, 167/1, 335/10, 335/10, 335/10, 335/10, 338/18, 338/18, 338/18, 338/18, 338/2, 338/2, 338/66, 338/66, 338/66, 360/3, 362/1, 364/2, 364/2, 443/5, 443/5, 443/5, 443/5, 443/5, 443/5, 492/118, 492/118, 492/91, 492/91, 492/91, 492/94, 492/94, 492/94, 54/12, 54/12, 54/13, 54/13, 59/11, 59/11, 68, 68, 2/15, 223/2, 492/75, 100, 109/4, 112/3, 134/1, 143/10, 143/2, 143/7, 153/1, 153/4, 153/7, 155/2, 155/3, 166/2, 195/1, 196/1, 223/1, 226/3, 226/4, 226/8, 227, 229/1, 290/19, 331/3, 333/1, 334/4, 336/32, 352/1, 352/2, 41/2, 444, 461/14, 461/4, 461/5, 461/7, 468/5, 482/2, 482/3, 49/3, 49/4, 492/100, 492/118, 492/138, 492/145, 492/146, 492/148, 492/68, 493/27, 54/8, 59/14, 59/3, 60/3, 61, 65/4, 66/1, 80/1, 82/1, 83, 84, 93/2, 443/5, 443/5, 130, 130, 139/1, 139/1, 139/1, 147/2, 147/2, 155/1, 155/1, 163/2, 163/2, 165/2, 165/2, 165/3, 165/3, 168/2, 168/2, 188/3, 188/3, 226/7, 226/7, 335/17, 335/17, 335/17, 335/17, 335/20, 335/20, 335/20, 335/20, 335/21, 335/21, 448, 448, 456/1, 456/1, 461/1, 461/1, 461/1, 461/1, 461/1, 481, 481, 481, 488, 488, 488, 488, 488, 488, 488, 488, 54/12, 54/12, 54/12, 54/9, 54/9, 59/4, 59/4, 92, 92, 92, 1083, 1083, 973/2, 974/2, 975, 975, 997, 997, 1091/1, 1091/1, 1096/2, 69/3, 74, 77/2, 83/5, 83/6, 85, 87/3, 96/4, 1096/1, 1096/1, 1096/1, 1096/1, 1096/1, 1096/1, 1096/1, 65, 65, 96/1, 96/1, 96/1, 533/2, 1035/1, 795, 945/4, 945/9, 979/1, 532, 796/2, 797/4, 416, 1034, 473, 552/2, 553/7, 770/2, 771/3, 1025/7, 104/5, 25/10, 25/8, 25/9, 100/2,

	1002/7, 1002/8, 1022/2, 1022/2, 105/7, 1098/1, 20/5, 21/7, 45/20, 493, 504, 553/11, 553/12, 553/2, 553/3, 554/3, 566/2, 566/2, 57/3, 572, 590/2, 768/1, 770/1, 776/2, 776/3, 776/5, 79/4, 799/7, 799/8, 799/9, 801/2, 924/2, 926/3, 929/3, 932/2, 969/4, 969/5, 771/3, 932/1, 932/1, 33/7, 33/8, 578/2, 540/1, 1033, 1034, 1035/1, 1037/1, 1037/1, 1039/1, 1039/1, 1039/6, 25/12, 25/13, 25/15, 1006/1, 1006/2, 105/10, 1058, 1069, 107/2, 1071/3, 1079, 108/2, 1081, 1082/1, 1087, 109/1, 1091/1, 1096/1, 110/1, 110/2, 111/1, 111/2, 111/3, 111/4, 112/3, 118/1, 118/1, 118/2, 118/4, 118/7, 118/9, 119/2, 120/1, 121/3, 122/8, 129/3, 129/6, 141/5, 155/4, 18, 18, 20/7, 22/3, 31/1, 33/6, 33/7, 34/7, 34/8, 34/9, 387/1, 387/2, 389/1, 398/2, 400/1, 401/6, 401/7, 405/1, 405/2, 406/2, 406/5, 407/5, 424/2, 46, 51/1, 51/2, 514/1, 550/1, 553/12, 553/7, 558/2, 56/2, 57/2, 578/1, 63/1, 63/3, 63/4, 668/5, 680/3, 683/2, 684/1, 684/2, 685/2, 686/1, 687/3, 688/1, 688/2, 689, 69/2, 691, 7/4, 7/5, 700/1, 720/1, 720/2, 746/2, 80, 81/1, 81/2, 83/17, 83/18, 83/19, 83/26, 83/31, 83/32, 83/5, 93, 96/1, 96/4, 97/2, 98/13, 98/16, 98/3, 98/8, 987/11, 987/9, 989/1, 989/2, 997, 997, 425/1, 427/1, 427/1, 435/2, 52/1, 52/1, 531, 531, 532, 1033, 1033, 100/1, 100/1, 1053, 1053, 117, 117, 20/7, 20/7, 3, 3, 33/1, 33/1, 386/2, 386/2, 386/2, 39/3, 39/3, 4/2, 4/2, 668/2, 668/2, 676/2, 676/2, 680/2, 680/2, 771/3, 796/2, 797/4, 8/2, 8/2, 804, 804, 804, 804, 81/3, 81/3, 94, 94, 950/1, 950/1, 98/17, 98/17, 997, 997, 432, 432, 432, 530, 531, 536, 1054/1, 1069, 20/5, 20/6, 20/7, 21/7, 22/3, 28/4, 746/2, 804, 804, 993/1, 1009, 1009, 578/1, 578/1, 655, 655, 518/1, 52/1, 520/1, 522/2, 539/1, 540/2, 1029, 1033, 1037/1, 1037/1, 1037/2, 1039/1, 1039/6, 1039/8, 1044/1, 1044/1, 24/1, 25/11, 100/1, 1006/4, 1007/1, 1044/3, 1053, 1082/1, 1089/3, 1090, 1092, 1093, 113/3, 122/7, 127/3, 127/8, 127/8, 129/2, 134/3, 137/1, 138, 143, 155/1, 167, 174, 2/1, 21/4, 21/5, 26, 27/4, 28/1, 28/2, 37, 386/4, 40/2, 401/5, 402/1, 402/2, 405/1, 405/3, 405/3, 406/4, 406/4, 408, 420, 424/2, 465/2, 475, 486, 49, 491, 508, 51/2, 553/10, 553/8, 553/9, 555, 558/2, 56/1, 57/1, 57/1, 581, 60/1, 655, 656, 680/4, 687/4, 70/1, 700/2, 701/1, 701/2, 702/1, 720/2, 745, 746/1, 758, 759, 79/2, 796/1, 8/2, 83/26, 83/27, 83/37, 95, 98/17, 98/18, 983/1, 983/1, 983/10, 983/10, 983/11, 983/12, 983/13, 987/2, 425/1, 434/1, 531, 531, 533/1, 533/1, 533/1, 1030, 1030, 1039/12, 1039/12, 112/1, 112/1, 118/1, 118/1, 122/1, 122/1, 139, 139, 386/5, 386/5, 39/3, 39/3, 39/3, 407/5, 407/5, 47/2, 47/2, 478/2, 478/2, 479, 479, 61/1, 61/1, 668/4, 668/4, 676/2, 676/2, 68, 68, 680/1, 680/1, 771/3, 83/25, 83/25, 993/1, 993/1, 993/1, 993/1, 993/5, 993/5, 997, 997, 997, 431, 431, 1182/1, 1192, 1193, 1221, 149/13
1937 - Homec	32/2, 342/1, 390/1, 399/2, 5306/3, 651/30, 775, 140/2, 141/2, 333/13, 335/13, 339/6, 341/4, 443/2, 443/4, 459/1, 460, 490/2, 66/2, 127/2, 129/1, 334/2, 480, 481, 494/8, 127/1, 127/1, 127/1, 464, 464, 464, 464, 488, 488, 127/1, 128, 128, 129/1, 131, 132, 141/1, 142/1, 167/9, 187/2, 189/3, 338/20, 338/35, 360/2, 452/1, 452/2, 452/2, 480, 481, 123, 167/1, 360/3, 362/1, 364/2, 1/2, 224/2, 456/1, 129/2, 494/4, 109/5, 109/6, 110/6, 148/1, 148/10, 148/9, 167/2, 167/5, 211/6, 216, 223/3, 225, 226/7, 290/2, 334/4, 336/26, 336/27, 336/34, 338/67, 352/1, 353/5, 353/8, 448, 481, 492/101, 492/102, 492/103, 492/117, 492/119, 492/126, 492/140, 492/143, 492/33, 492/72, 492/85, 492/89, 492/98, 493/28, 493/4, 54/13, 54/17, 58/5, 59/10, 59/14, 59/5, 123, 144/2, 144/2, 163/2, 163/2, 167/1, 167/1, 335/10, 335/10, 335/10, 335/10, 335/10, 338/18, 338/18, 338/18, 338/18, 338/2, 338/2, 338/66, 338/66, 338/66, 360/3, 362/1, 364/2, 364/2, 443/5, 443/5, 443/5, 443/5, 443/5, 443/5, 492/118, 492/118, 492/91, 492/91, 492/91, 492/94, 492/94, 492/94, 54/12, 54/12, 54/13, 54/13, 59/11, 59/11, 68, 68, 2/15, 223/2, 492/75, 100, 109/4, 112/3, 134/1, 143/10, 143/2, 143/7, 153/1, 153/4, 153/7, 155/2, 155/3, 166/2, 195/1, 196/1, 223/1, 226/3, 226/4, 226/8,

	227, 229/1, 290/19, 331/3, 333/1, 334/4, 336/32, 352/1, 352/2, 41/2, 444, 461/14, 461/4, 461/5, 461/7, 468/5, 482/2, 482/3, 49/3, 49/4, 492/100, 492/118, 492/138, 492/145, 492/146, 492/148, 492/68, 493/27, 54/8, 59/14, 59/3, 60/3, 61, 65/4, 66/1, 80/1, 82/1, 83, 84, 93/2, 443/5, 443/5, 130, 130, 139/1, 139/1, 139/1, 147/2, 147/2, 155/1, 155/1, 163/2, 163/2, 165/2, 165/2, 165/3, 165/3, 168/2, 168/2, 188/3, 188/3, 226/7, 226/7, 335/17, 335/17, 335/17, 335/17, 335/20, 335/20, 335/20, 335/20, 335/21, 335/21, 448, 448, 456/1, 456/1, 461/1, 461/1, 461/1, 461/1, 481, 481, 481, 488, 488, 488, 488, 488, 488, 488, 488, 488, 54/12, 54/12, 54/12, 54/9, 54/9, 59/4, 59/4, 92, 92, 92, 1083, 1083, 973/2, 974/2, 975, 975, 997, 997, 1091/1, 1091/1, 1096/2, 69/3, 74, 77/2, 83/5, 83/6, 85, 87/3, 96/4, 1096/1, 1096/1, 1096/1, 1096/1, 1096/1, 1096/1, 1096/1, 65, 65, 96/1, 96/1, 96/1, 533/2, 1035/1, 795, 945/4, 945/9, 979/1, 532, 796/2, 797/4, 416, 1034, 473, 552/2, 553/7, 770/2, 771/3, 1025/7, 104/5, 25/10, 25/8, 25/9, 100/2, 1002/7, 1002/8, 1022/2, 1022/2, 105/7, 1098/1, 20/5, 21/7, 45/20, 493, 504, 553/11, 553/12, 553/2, 553/3, 554/3, 566/2, 566/2, 57/3, 572, 590/2, 768/1, 770/1, 776/2, 776/3, 776/5, 79/4, 799/7, 799/8, 799/9, 801/2, 924/2, 926/3, 929/3, 932/2, 969/4, 969/5, 771/3, 932/1, 932/1, 33/7, 33/8, 578/2, 540/1, 1033, 1034, 1035/1, 1037/1, 1037/1, 1039/1, 1039/1, 1039/6, 25/12, 25/13, 25/15, 1006/1, 1006/2, 105/10, 1058, 1069, 107/2, 1071/3, 1079, 108/2, 1081, 1082/1, 1087, 109/1, 1091/1, 1096/1, 110/1, 110/2, 111/1, 111/2, 111/3, 111/4, 112/3, 118/1, 118/1, 118/2, 118/4, 118/7, 118/9, 119/2, 120/1, 121/3, 122/8, 129/3, 129/6, 141/5, 155/4, 18, 18, 20/7, 22/3, 31/1, 33/6, 33/7, 34/7, 34/8, 34/9, 387/1, 387/2, 389/1, 398/2, 400/1, 401/6, 401/7, 405/1, 405/2, 406/2, 406/5, 407/5, 424/2, 46, 51/1, 51/2, 514/1, 550/1, 553/12, 553/7, 558/2, 56/2, 57/2, 578/1, 63/1
1938 - Mengeš	3043
1943 - Dob	1178/18, 139/2, 1409, 283/1, 299/1, 32/2, 342/1, 390/1, 399/2, 5306/3, 651/30, 775, 140/2, 141/2, 333/13, 335/13, 339/6, 341/4, 443/2, 443/4, 459/1, 460, 490/2, 66/2, 127/2, 129/1, 334/2, 480, 481, 494/8, 127/1, 127/1, 127/1, 464, 464, 464, 464, 488, 488, 127/1, 128, 128, 129/1, 131, 132, 141/1, 142/1, 167/9, 187/2, 189/3, 338/20, 338/35, 360/2, 452/1, 452/2, 452/2, 480, 481, 123, 167/1, 360/3, 362/1, 364/2, 1/2, 224/2, 456/1, 129/2, 494/4, 109/5, 109/6, 110/6, 148/1, 148/10, 148/9, 167/2, 167/5, 211/6, 216, 223/3, 225, 226/7, 290/2, 334/4, 336/26, 336/27, 336/34, 338/67, 352/1, 353/5, 353/8, 448, 481, 492/101, 492/102, 492/103, 492/117, 492/119, 492/126, 492/140, 492/143, 492/33, 492/72, 492/85, 492/89, 492/98, 493/28, 493/4, 54/13, 54/17, 58/5, 59/10, 59/14, 59/5, 123, 144/2, 144/2, 163/2, 163/2, 167/1, 167/1, 335/10, 335/10, 335/10, 335/10, 338/18, 338/18, 338/18, 338/18, 338/2, 338/2, 338/66, 338/66, 338/66, 360/3, 362/1, 364/2, 364/2, 443/5, 443/5, 443/5, 443/5, 443/5, 443/5, 492/118, 492/118, 492/91, 492/91, 492/91, 492/94, 492/94, 492/94, 54/12, 54/12, 54/13, 54/13, 59/11, 59/11, 68, 68, 2/15, 223/2, 492/75, 100, 109/4, 112/3, 134/1, 143/10, 143/2, 143/7, 153/1, 153/4, 153/7, 155/2, 155/3, 166/2, 195/1, 196/1, 223/1, 226/3, 226/4, 226/8, 227, 229/1, 290/19, 331/3, 333/1, 334/4, 336/32, 352/1, 352/2, 41/2, 444, 461/14, 461/4, 461/5, 461/7, 468/5, 482/2, 482/3, 49/3, 49/4, 492/100, 492/118, 492/138, 492/145, 492/146, 492/148, 492/68, 493/27, 54/8, 59/14, 59/3, 60/3, 61, 65/4, 66/1, 80/1, 82/1, 83, 84, 93/2, 443/5, 443/5, 130, 130, 139/1, 139/1, 139/1, 139/1, 147/2, 147/2, 155/1, 155/1, 163/2, 163/2, 165/2, 165/2, 165/3, 165/3, 168/2, 168/2, 188/3, 188/3, 226/7, 226/7, 335/17, 335/17, 335/17, 335/17, 335/20, 335/20, 335/20, 335/20, 335/21, 335/21, 448, 448, 456/1, 456/1, 461/1, 461/1, 461/1, 461/1, 461/1, 481, 481, 481, 488, 488, 488, 488, 488, 488, 488, 54/12, 54/12, 54/12, 54/9, 54/9,

	59/4, 59/4, 92, 92, 92, 1083, 1083, 973/2, 974/2, 975, 975, 997, 997, 1091/1, 1091/1, 1096/2, 69/3, 74, 77/2, 83/5, 83/6, 85, 87/3, 96/4, 1096/1, 1096/1, 1096/1, 1096/1, 1096/1, 1096/1, 65, 65, 96/1, 96/1, 96/1, 533/2, 1035/1, 795, 945/4, 945/9, 979/1, 532, 796/2, 797/4, 416, 1034, 473, 552/2, 553/7, 770/2, 771/3, 1025/7, 104/5, 25/10, 25/8, 25/9, 100/2, 1002/7, 1002/8, 1022/2, 1022/2, 105/7, 1098/1, 20/5, 21/7, 45/20, 493, 504, 553/11, 553/12, 553/2, 553/3, 554/3, 566/2, 566/2, 57/3, 572, 590/2, 768/1, 770/1, 776/2, 776/3, 776/5, 79/4, 799/7, 799/8, 799/9, 801/2, 924/2, 926/3, 929/3, 932/2, 969/4, 969/5, 771/3, 932/1, 932/1, 33/7, 33/8, 578/2, 540/1, 1033, 1034, 1035/1, 1037/1, 1037/1, 1039/1, 1039/1, 1039/6, 25/12, 25/13, 25/15, 1006/1, 1006/2, 105/10, 1058, 1069, 107/2, 1071/3, 1079, 108/2, 1081, 1082/1, 1087, 109/1, 1091/1, 1096/1, 110/1, 110/2, 111/1, 111/2, 111/3, 111/4, 112/3, 118/1, 118/1, 118/2, 118/4, 118/7, 118/9, 119/2, 120/1, 121/3, 122/8, 129/3, 129/6, 141/5, 155/4, 18, 18, 20/7, 22/3, 31/1, 33/6, 33/7, 34/7, 34/8, 34/9, 387/1, 387/2, 389/1, 398/2, 400/1, 401/6, 401/7, 405/1, 405/2, 406/2, 406/5, 407/5, 424/2, 46, 51/1, 51/2, 514/1, 550/1, 553/12, 553/7, 558/2, 56/2, 57/2, 578/1, 63/1, 63/3, 63/4, 668/5, 680/3, 683/2, 684/1, 684/2, 685/2, 686/1, 687/3, 688/1, 688/2, 689, 69/2, 691, 7/4, 7/5, 700/1, 720/1, 720/2, 746/2, 80, 81/1, 81/2, 83/17, 83/18, 83/19, 83/26, 83/31, 83/32, 83/5, 93, 96/1, 96/4, 97/2, 98/13, 98/16, 98/3, 98/8, 987/11, 987/9, 989/1, 989/2, 997, 997, 425/1, 427/1, 427/1, 435/2, 52/1, 52/1, 531, 531, 532, 1033, 1033, 100/1, 100/1, 1053, 1053, 117, 117, 20/7, 20/7, 3, 3, 33/1, 33/1, 386/2, 386/2, 386/2, 39/3, 39/3, 4/2, 4/2, 668/2, 668/2, 676/2, 676/2, 680/2, 680/2, 771/3, 796/2, 797/4, 8/2, 8/2, 804, 804, 804, 804, 81/3, 81/3, 94, 94, 950/1, 950/1, 98/17, 98/17, 997, 997, 432, 432, 432, 530, 531, 536, 1054/1, 1069, 20/5, 20/6, 20/7, 21/7, 22/3, 28/4, 746/2, 804, 804, 993/1, 1009, 1009, 578/1, 578/1, 655, 655, 518/1, 52/1, 520/1, 522/2, 539/1, 540/2, 1029, 1033, 1037/1, 1037/1, 1037/2, 1039/1, 1039/6, 1039/8, 1044/1, 1044/1, 24/1, 25/11, 100/1, 1006/4, 1007/1, 1044/3, 1053, 1082/1, 1089/3, 1090, 1092, 1093, 113/3, 122/7, 127/3, 127/8, 127/8, 129/2, 134/3, 137/1, 138, 143, 155/1, 167, 174, 2/1, 21/4, 21/5, 26, 27/4, 28/1, 28/2, 37, 386/4, 40/2, 401/5, 402/1, 402/2, 405/1, 405/3, 405/3, 406/4, 406/4, 408, 420, 424/2, 465/2, 475, 486
1944 - Prevoje	1409, 283/1, 299/1, 32/2, 342/1, 390/1, 399/2, 5306/3, 651/30, 775, 140/2, 141/2, 333/13, 335/13, 339/6, 341/4, 443/2, 443/4, 459/1, 460, 490/2, 66/2, 127/2, 129/1, 334/2, 480, 481, 494/8, 127/1
1945 - Krtina	1048/4, 1083, 1160/10, 1164/1, 1178/18, 139/2, 1409, 283/1, 299/1, 32/2, 342/1, 390/1, 399/2, 5306/3, 651/30, 775, 140/2, 141/2, 333/13, 335/13, 339/6, 341/4, 443/2, 443/4, 459/1, 460, 490/2, 66/2, 127/2, 129/1, 334/2, 480, 481, 494/8, 127/1, 127/1, 127/1, 464, 464, 464, 464, 488, 488, 127/1, 128, 128, 129/1, 131, 132, 141/1, 142/1, 167/9, 187/2, 189/3, 338/20, 338/35, 360/2, 452/1, 452/2, 452/2, 480, 481, 123, 167/1, 360/3, 362/1, 364/2, 1/2, 224/2, 456/1, 129/2, 494/4, 109/5, 109/6, 110/6, 148/1, 148/10, 148/9, 167/2, 167/5, 211/6, 216, 223/3, 225, 226/7, 290/2, 334/4, 336/26, 336/27, 336/34, 338/67, 352/1, 353/5, 353/8, 448, 481, 492/101, 492/102, 492/103, 492/117, 492/119, 492/126, 492/140, 492/143, 492/33, 492/72, 492/85, 492/89, 492/98, 493/28, 493/4, 54/13, 54/17, 58/5, 59/10, 59/14, 59/5, 123, 144/2, 144/2, 163/2, 163/2, 167/1, 167/1, 335/10, 335/10, 335/10, 335/10, 335/10, 338/18, 338/18, 338/18, 338/18, 338/2, 338/2, 338/66, 338/66, 338/66, 360/3, 362/1, 364/2, 364/2, 443/5, 443/5, 443/5, 443/5, 492/118, 492/118, 492/91, 492/91, 492/91, 492/94, 492/94, 492/94, 54/12, 54/12, 54/13, 54/13, 59/11, 59/11, 68, 68, 2/15, 223/2, 492/75, 100, 109/4, 112/3, 134/1, 143/10, 143/2, 143/7, 153/1, 153/4, 153/7, 155/2, 155/3, 166/2, 195/1, 196/1, 223/1, 226/3, 226/4, 226/8, 227, 229/1,

	290/19, 331/3, 333/1, 334/4, 336/32, 352/1, 352/2, 41/2, 444, 461/14, 461/4, 461/5, 461/7, 468/5, 482/2, 482/3, 49/3, 49/4, 492/100, 492/118, 492/138, 492/145, 492/146, 492/148, 492/68, 493/27, 54/8, 59/14, 59/3, 60/3, 61, 65/4, 66/1, 80/1, 82/1, 83, 84, 93/2, 443/5, 443/5, 130, 130, 139/1, 139/1, 139/1, 147/2, 147/2, 155/1, 155/1, 163/2, 163/2, 165/2, 165/2, 165/3, 165/3, 168/2, 168/2, 188/3, 188/3, 226/7, 226/7, 335/17, 335/17, 335/17, 335/17, 335/20, 335/20, 335/20, 335/20, 335/21, 335/21, 448, 448, 456/1, 456/1, 461/1, 461/1, 461/1, 461/1, 461/1, 481, 481, 481, 488, 488, 488, 488, 488, 488, 488, 488, 488, 54/12, 54/12, 54/12, 54/9, 54/9, 59/4, 59/4, 92
1946 - Studenec	775, 140/2, 141/2, 333/13, 335/13, 339/6, 341/4, 443/2, 443/4, 459/1, 460, 490/2, 66/2, 127/2, 129/1, 334/2, 480, 481, 494/8, 127/1, 127/1, 127/1, 464, 464, 464, 464, 488, 488, 127/1, 128, 128, 129/1, 131, 132, 141/1, 142/1, 167/9, 187/2, 189/3, 338/20, 338/35, 360/2, 452/1, 452/2, 452/2, 480, 481, 123, 167/1, 360/3, 362/1, 364/2, 1/2, 224/2, 456/1, 129/2, 494/4, 109/5, 109/6, 110/6, 148/1, 148/10, 148/9, 167/2, 167/5, 211/6, 216, 223/3, 225, 226/7, 290/2, 334/4, 336/26, 336/27, 336/34, 338/67, 352/1, 353/5, 353/8, 448, 481, 492/101, 492/102, 492/103, 492/117, 492/119, 492/126, 492/140, 492/143, 492/33, 492/72, 492/85, 492/89, 492/98, 493/28, 493/4, 54/13, 54/17, 58/5, 59/10, 59/14, 59/5, 123, 144/2, 144/2, 163/2, 163/2, 167/1, 167/1, 335/10, 335/10, 335/10, 335/10, 338/18, 338/18, 338/18, 338/18, 338/2, 338/2, 338/66, 338/66, 338/66, 360/3, 362/1, 364/2, 364/2, 443/5, 443/5, 443/5, 443/5, 443/5, 443/5, 492/118, 492/118, 492/91, 492/91, 492/91, 492/94, 492/94, 492/94, 54/12, 54/12, 54/13, 54/13, 59/11, 59/11, 68, 68, 2/15, 223/2, 492/75, 100, 109/4, 112/3, 134/1, 143/10, 143/2, 143/7, 153/1, 153/4, 153/7, 155/2, 155/3, 166/2, 195/1, 196/1, 223/1, 226/3, 226/4, 226/8, 227, 229/1, 290/19, 331/3, 333/1, 334/4, 336/32, 352/1, 352/2, 41/2, 444, 461/14, 461/4, 461/5, 461/7, 468/5, 482/2, 482/3, 49/3, 49/4, 492/100, 492/118, 492/138, 492/145, 492/146, 492/148, 492/68, 493/27, 54/8, 59/14, 59/3, 60/3, 61, 65/4, 66/1, 80/1, 82/1, 83, 84, 93/2, 443/5, 443/5, 130, 130, 139/1, 139/1, 139/1, 147/2, 147/2, 155/1, 155/1, 163/2, 163/2, 165/2, 165/2, 165/3, 165/3, 168/2, 168/2, 188/3, 188/3, 226/7, 226/7, 335/17
1957 - Trojica	390/1, 399/2, 5306/3, 651/30, 775, 140/2, 141/2, 333/13, 335/13, 339/6, 341/4, 443/2, 443/4, 459/1, 460, 490/2, 66/2, 127/2, 129/1, 334/2, 480, 481, 494/8, 127/1, 127/1, 127/1, 464, 464, 464, 464, 488, 488, 127/1, 128, 128, 129/1, 131, 132, 141/1, 142/1, 167/9, 187/2, 189/3, 338/20, 338/35, 360/2, 452/1, 452/2, 452/2, 480, 481, 123, 167/1, 360/3, 362/1, 364/2, 1/2, 224/2, 456/1, 129/2, 494/4, 109/5, 109/6, 110/6, 148/1, 148/10, 148/9, 167/2, 167/5, 211/6, 216, 223/3, 225, 226/7, 290/2, 334/4, 336/26, 336/27, 336/34, 338/67, 352/1, 353/5, 353/8, 448, 481, 492/101, 492/102, 492/103, 492/117, 492/119, 492/126, 492/140, 492/143, 492/33, 492/72, 492/85, 492/89, 492/98, 493/28, 493/4, 54/13, 54/17, 58/5, 59/10, 59/14, 59/5, 123, 144/2, 144/2, 163/2, 163/2, 167/1, 167/1, 335/10, 335/10, 335/10, 335/10, 335/10, 338/18, 338/18, 338/18, 338/18, 338/2, 338/2, 338/66, 338/66, 338/66, 338/66, 360/3, 362/1, 364/2, 364/2, 443/5, 443/5, 443/5, 443/5, 443/5, 443/5, 492/118, 492/118, 492/91, 492/91, 492/91, 492/94, 492/94, 492/94, 54/12, 54/12, 54/13, 54/13, 59/11, 59/11, 68, 68, 2/15, 223/2, 492/75, 100, 109/4, 112/3, 134/1, 143/10, 143/2, 143/7, 153/1, 153/4, 153/7, 155/2, 155/3, 166/2, 195/1, 196/1, 223/1, 226/3, 226/4, 226/8, 227, 229/1, 290/19, 331/3, 333/1, 334/4, 336/32, 352/1, 352/2, 41/2, 444, 461/14, 461/4, 461/5, 461/7, 468/5, 482/2, 482/3, 49/3, 49/4, 492/100, 492/118, 492/138, 492/145, 492/146, 492/148, 492/68, 493/27, 54/8, 59/14, 59/3, 60/3, 61, 65/4, 66/1, 80/1, 82/1, 83, 84, 93/2, 443/5, 443/5, 130, 130, 139/1, 139/1, 139/1, 147/2, 147/2, 155/1, 155/1, 163/2, 163/2, 165/2, 165/2, 165/3, 165/3, 168/2, 168/2, 188/3, 188/3, 226/7, 226/7, 335/17

	147/2, 147/2, 155/1, 155/1, 163/2, 163/2, 165/2, 165/2, 165/3, 165/3, 168/2, 168/2, 188/3, 188/3, 226/7, 226/7, 335/17, 335/17, 335/17, 335/17, 335/20, 335/20, 335/20, 335/20, 335/21, 335/21, 448, 448, 456/1, 456/1, 461/1, 461/1, 461/1, 461/1, 461/1, 481, 481, 481, 488, 488, 488, 488, 488, 488, 488, 54/12, 54/12
1958 - Brezovica	1164/1, 1178/18, 139/2, 1409, 283/1, 299/1, 32/2, 342/1, 390/1, 399/2, 5306/3, 651/30, 775, 140/2, 141/2, 333/13, 335/13, 339/6, 341/4, 443/2, 443/4, 459/1, 460, 490/2, 66/2, 127/2, 129/1, 334/2, 480, 481, 494/8, 127/1, 127/1, 127/1, 464, 464, 464, 488, 488, 127/1, 128, 128, 129/1, 131, 132, 141/1, 142/1, 167/9, 187/2, 189/3, 338/20, 338/35, 360/2, 452/1, 452/2, 452/2, 480, 481, 123, 167/1, 360/3, 362/1, 364/2, 1/2, 224/2, 456/1, 129/2, 494/4, 109/5, 109/6, 110/6, 148/1, 148/10, 148/9, 167/2, 167/5, 211/6, 216, 223/3, 225, 226/7, 290/2, 334/4, 336/26, 336/27, 336/34, 338/67, 352/1, 353/5, 353/8, 448, 481, 492/101, 492/102, 492/103, 492/117, 492/119, 492/126, 492/140, 492/143, 492/33, 492/72, 492/85, 492/89, 492/98, 493/28, 493/4, 54/13, 54/17, 58/5, 59/10, 59/14, 59/5, 123, 144/2, 144/2, 163/2, 163/2, 167/1, 167/1, 335/10, 335/10, 335/10, 335/10, 338/18, 338/18, 338/18, 338/18, 338/2, 338/2, 338/66, 338/66, 338/66, 360/3, 362/1, 364/2, 364/2, 443/5, 443/5, 443/5, 443/5, 443/5, 492/118, 492/118, 492/91, 492/91, 492/91, 492/94, 492/94, 492/94, 54/12, 54/12, 54/13, 54/13, 59/11, 59/11, 68, 68, 2/15, 223/2, 492/75, 100, 109/4, 112/3, 134/1, 143/10, 143/2, 143/7, 153/1, 153/4, 153/7, 155/2, 155/3, 166/2, 195/1, 196/1, 223/1, 226/3, 226/4, 226/8, 227, 229/1, 290/19, 331/3, 333/1, 334/4, 336/32, 352/1, 352/2, 41/2, 444, 461/14, 461/4, 461/5, 461/7, 468/5, 482/2, 482/3, 49/3, 49/4, 492/100, 492/118, 492/138, 492/145, 492/146, 492/148, 492/68, 493/27, 54/8, 59/14, 59/3, 60/3, 61, 65/4, 66/1, 80/1, 82/1, 83, 84, 93/2, 443/5, 443/5, 130, 130, 139/1, 139/1, 139/1, 147/2, 147/2, 155/1, 155/1, 163/2, 163/2, 165/2, 165/2, 165/3, 165/3, 168/2, 168/2, 188/3, 188/3, 226/7, 226/7, 335/17, 335/17, 335/17, 335/17, 335/20, 335/20, 335/20, 335/20, 335/21, 335/21, 448, 448, 456/1, 456/1, 461/1, 461/1, 461/1, 461/1, 461/1, 481, 481, 481, 488, 488, 488, 488, 488, 488, 488, 488, 54/12, 54/12, 54/12, 54/9, 54/9, 59/4, 59/4, 92, 92, 92, 1083, 1083, 973/2, 974/2, 975, 975, 997, 997, 1091/1, 1091/1, 1096/2, 69/3, 74, 77/2, 83/5, 83/6, 85, 87/3, 96/4, 1096/1, 1096/1, 1096/1, 1096/1, 1096/1, 1096/1, 65, 65, 96/1, 96/1, 96/1, 533/2, 1035/1, 795, 945/4, 945/9, 979/1, 532, 796/2, 797/4, 416, 1034, 473, 552/2, 553/7, 770/2, 771/3, 1025/7, 104/5, 25/10, 25/8, 25/9, 100/2, 1002/7, 1002/8, 1022/2, 1022/2, 105/7, 1098/1, 20/5, 21/7, 45/20, 493, 504, 553/11, 553/12, 553/2, 553/3, 554/3, 566/2, 566/2, 57/3, 572, 590/2, 768/1, 770/1, 776/2, 776/3, 776/5, 79/4, 799/7, 799/8, 799/9, 801/2, 924/2, 926/3, 929/3, 932/2, 969/4, 969/5, 771/3, 932/1, 932/1, 33/7, 33/8, 578/2, 540/1, 1033, 1034, 1035/1, 1037/1, 1037/1, 1039/1, 1039/1, 1039/6, 25/12, 25/13, 25/15, 1006/1, 1006/2, 105/10, 1058, 1069, 107/2, 1071/3, 1079, 108/2, 1081, 1082/1, 1087, 109/1, 1091/1, 1096/1, 110/1, 110/2, 111/1, 111/2, 111/3, 111/4, 112/3, 118/1, 118/1, 118/2, 118/4, 118/7, 118/9, 119/2, 120/1, 121/3, 122/8, 129/3, 129/6, 141/5, 155/4, 18, 18, 20/7, 22/3, 31/1, 33/6, 33/7, 34/7, 34/8, 34/9, 387/1, 387/2, 389/1, 398/2, 400/1, 401/6, 401/7, 405/1, 405/2, 406/2, 406/5, 407/5, 424/2, 46, 51/1, 51/2, 514/1, 550/1, 553/12, 553/7, 558/2, 56/2, 57/2, 578/1, 63/1, 63/3, 63/4, 668/5, 680/3, 683/2, 684/1, 684/2, 685/2, 686/1, 687/3, 688/1, 688/2, 689, 69/2, 691, 7/4, 7/5, 700/1, 720/1, 720/2, 746/2, 80, 81/1, 81/2, 83/17, 83/18, 83/19, 83/26, 83/31, 83/32, 83/5, 93, 96/1, 96/4, 97/2, 98/13, 98/16, 98/3, 98/8, 987/11, 987/9, 989/1, 989/2, 997, 997, 425/1, 427/1, 427/1, 435/2, 52/1, 52/1, 531, 531, 532, 1033, 1033, 100/1, 100/1, 1053, 1053, 117, 117, 20/7, 20/7, 3, 3, 33/1, 33/1,

	386/2, 386/2, 386/2, 39/3, 39/3, 4/2, 4/2, 668/2, 668/2, 676/2, 676/2, 680/2, 680/2, 771/3, 796/2, 797/4, 8/2, 8/2, 804, 804, 804, 804, 81/3, 81/3, 94, 94, 950/1, 950/1, 98/17, 98/17, 997, 997, 432, 432, 432, 530, 531, 536, 1054/1, 1069, 20/5, 20/6, 20/7, 21/7, 22/3, 28/4, 746/2, 804, 804, 993/1, 1009, 1009, 578/1, 578/1, 655, 655, 518/1, 52/1, 520/1, 522/2, 539/1, 540/2, 1029, 1033, 1037/1, 1037/1, 1037/2, 1039/1, 1039/6, 1039/8, 1044/1, 1044/1, 24/1, 25/11, 100/1, 1006/4, 1007/1, 1044/3, 1053, 1082/1, 1089/3, 1090, 1092, 1093, 113/3, 122/7, 127/3, 127/8, 127/8, 129/2, 134/3, 137/1, 138, 143, 155/1, 167, 174, 2/1, 21/4, 21/5, 26, 27/4, 28/1, 28/2, 37, 386/4
1959 - Domžale	5306/3, 651/30, 775, 140/2, 141/2, 333/13, 335/13, 339/6, 341/4, 443/2, 443/4, 459/1, 460, 490/2, 66/2, 127/2, 129/1, 334/2, 480, 481, 494/8, 127/1, 127/1, 127/1, 464, 464, 464, 464, 488, 488, 127/1, 128, 128, 129/1, 131, 132, 141/1, 142/1, 167/9, 187/2, 189/3, 338/20, 338/35, 360/2, 452/1, 452/2, 452/2, 480, 481, 123, 167/1, 360/3, 362/1, 364/2, 1/2, 224/2, 456/1, 129/2, 494/4, 109/5, 109/6, 110/6, 148/1, 148/10, 148/9, 167/2, 167/5, 211/6, 216, 223/3, 225, 226/7, 290/2, 334/4, 336/26, 336/27, 336/34, 338/67, 352/1, 353/5, 353/8, 448, 481, 492/101, 492/102, 492/103, 492/117, 492/119, 492/126, 492/140, 492/143, 492/33, 492/72, 492/85, 492/89, 492/98, 493/28, 493/4, 54/13, 54/17, 58/5, 59/10, 59/14, 59/5, 123, 144/2, 144/2, 163/2, 163/2, 167/1, 167/1, 335/10, 335/10, 335/10, 335/10, 338/18, 338/18, 338/18, 338/18, 338/2, 338/2, 338/66, 338/66, 338/66, 360/3, 362/1, 364/2, 364/2, 443/5, 443/5, 443/5, 443/5, 443/5, 443/5, 492/118, 492/118, 492/91, 492/91, 492/91, 492/94, 492/94, 492/94, 54/12, 54/12, 54/13, 54/13, 59/11, 59/11, 68, 68, 2/15, 223/2, 492/75, 100, 109/4, 112/3, 134/1, 143/10, 143/2, 143/7, 153/1, 153/4, 153/7, 155/2, 155/3, 166/2, 195/1, 196/1, 223/1, 226/3, 226/4, 226/8, 227, 229/1, 290/19, 331/3, 333/1, 334/4, 336/32, 352/1, 352/2, 41/2, 444, 461/14, 461/4, 461/5, 461/7, 468/5, 482/2, 482/3, 49/3, 49/4, 492/100, 492/118, 492/138, 492/145, 492/146, 492/148, 492/68, 493/27, 54/8, 59/14, 59/3, 60/3, 61, 65/4, 66/1, 80/1, 82/1, 83, 84, 93/2, 443/5, 443/5, 130, 130, 139/1, 139/1, 139/1, 147/2, 147/2, 155/1, 155/1, 163/2, 163/2, 165/2, 165/2, 165/3, 165/3, 168/2, 168/2, 188/3, 188/3, 226/7, 226/7, 335/17, 335/17, 335/17, 335/17, 335/20, 335/20, 335/20, 335/20, 335/21, 335/21, 448, 448, 456/1, 456/1, 461/1, 461/1, 461/1, 461/1, 461/1, 481, 481, 481, 488, 488, 488, 488, 488, 488, 488, 488, 54/12, 54/12, 54/12, 54/9, 54/9, 59/4, 59/4, 92, 92, 92, 1083, 1083, 973/2, 974/2, 975, 975, 997, 997, 1091/1, 1091/1, 1096/2, 69/3, 74, 77/2, 83/5, 83/6, 85, 87/3, 96/4, 1096/1, 1096/1, 1096/1, 1096/1, 1096/1, 1096/1, 1096/1, 65, 65, 96/1, 96/1, 96/1, 533/2, 1035/1, 795, 945/4, 945/9, 979/1, 532, 796/2, 797/4, 416, 1034, 473, 552/2, 553/7, 770/2, 771/3, 1025/7, 104/5, 25/10, 25/8, 25/9, 100/2, 1002/7, 1002/8, 1022/2, 1022/2, 105/7, 1098/1, 20/5, 21/7, 45/20, 493, 504, 553/11, 553/12, 553/2, 553/3, 554/3, 566/2, 566/2, 57/3, 572, 590/2, 768/1, 770/1, 776/2, 776/3, 776/5, 79/4, 799/7, 799/8, 799/9, 801/2, 924/2, 926/3, 929/3, 932/2, 969/4, 969/5, 771/3, 932/1, 932/1, 33/7, 33/8, 578/2, 540/1, 1033, 1034, 1035/1, 1037/1, 1037/1, 1039/1, 1039/1, 1039/6, 25/12, 25/13, 25/15, 1006/1, 1006/2, 105/10, 1058, 1069, 107/2, 1071/3, 1079, 108/2, 1081, 1082/1, 1087, 109/1, 1091/1, 1096/1, 110/1, 110/2, 111/1, 111/2, 111/3, 111/4, 112/3, 118/1, 118/1, 118/2, 118/4, 118/7, 118/9, 119/2, 120/1, 121/3, 122/8, 129/3, 129/6, 141/5, 155/4, 18, 18, 20/7, 22/3, 31/1, 33/6, 33/7, 34/7, 34/8, 34/9, 387/1, 387/2, 389/1, 398/2, 400/1, 401/6, 401/7, 405/1, 405/2, 406/2, 406/5, 407/5, 424/2, 46, 51/1, 51/2, 514/1, 550/1, 553/12, 553/7, 558/2, 56/2, 57/2, 578/1, 63/1, 63/3, 63/4, 668/5, 680/3, 683/2, 684/1, 684/2, 685/2, 686/1, 687/3, 688/1, 688/2, 689, 69/2, 691, 7/4, 7/5, 700/1, 720/1, 720/2, 746/2, 80, 81/1, 81/2, 83/17,

	83/18, 83/19, 83/26, 83/31, 83/32, 83/5, 93, 96/1, 96/4, 97/2, 98/13, 98/16, 98/3, 98/8, 987/11, 987/9, 989/1, 989/2, 997, 997, 425/1, 427/1, 427/1, 435/2, 52/1, 52/1, 531, 531, 532, 1033, 1033, 100/1, 100/1, 1053, 1053, 117, 117, 20/7, 20/7, 3, 3, 33/1, 33/1, 386/2, 386/2, 386/2, 39/3, 39/3, 4/2, 4/2, 668/2, 668/2, 676/2, 676/2, 680/2, 680/2, 771/3, 796/2, 797/4, 8/2, 8/2, 804, 804, 804, 804, 81/3, 81/3, 94, 94, 950/1, 950/1, 98/17, 98/17, 997, 997, 432, 432, 432, 530, 531, 536, 1054/1, 1069, 20/5, 20/6, 20/7, 21/7, 22/3, 28/4, 746/2, 804, 804, 993/1, 1009, 1009, 578/1, 578/1, 655, 655, 518/1, 52/1, 520/1, 522/2, 539/1, 540/2, 1029, 1033, 1037/1, 1037/1, 1037/2, 1039/1, 1039/6, 1039/8, 1044/1, 1044/1, 24/1, 25/11, 100/1, 1006/4, 1007/1, 1044/3, 1053, 1082/1, 1089/3, 1090, 1092, 1093, 113/3, 122/7, 127/3, 127/8, 127/8, 129/2, 134/3, 137/1, 138, 143, 155/1, 167, 174, 2/1, 21/4, 21/5, 26, 27/4, 28/1, 28/2, 37, 386/4, 40/2, 401/5, 402/1, 402/2, 405/1, 405/3, 405/3, 406/4, 406/4, 408, 420, 424/2, 465/2, 475, 486, 49, 491, 508, 51/2, 553/10, 553/8, 553/9, 555, 558/2, 56/1, 57/1, 57/1, 581, 60/1, 655, 656, 680/4, 687/4, 70/1, 700/2, 701/1, 701/2, 702/1, 720/2, 745, 746/1, 758, 759, 79/2, 796/1, 8/2, 83/26, 83/27, 83/37, 95, 98/17, 98/18, 983/1, 983/1, 983/10, 983/10, 983/11, 983/12, 983/13, 987/2, 425/1, 434/1, 531, 531, 533/1, 533/1, 533/1, 1030, 1030, 1039/12, 1039/12, 112/1, 112/1, 118/1, 118/1, 122/1, 122/1, 139, 139, 386/5, 386/5, 39/3, 39/3, 39/3, 407/5, 407/5, 47/2, 47/2, 478/2, 478/2, 479, 479, 61/1, 61/1, 668/4, 668/4, 676/2, 676/2, 68, 68, 680/1, 680/1, 771/3, 83/25, 83/25, 993/1, 993/1, 993/1, 993/1, 993/5, 993/5, 997, 997, 997, 431, 431, 1182/1, 1192, 1193, 1221, 149/13, 149/6, 167/3, 396, 415/2, 415/3, 415/5, 417, 418/10, 418/3, 418/5, 418/6, 418/8, 419/4, 419/9, 420/2, 421/4, 424/2, 425/2, 426/4, 426/6, 427/2, 428/2, 428/4, 429/2, 429/4, 430/10, 430/3, 430/7, 430/8, 431/11, 431/12, 431/13, 431/5, 431/9, 433/2, 433/4, 433/6, 434/5, 435/10, 438/10, 440/4, 441/4, 803/5, 803/7, 804/2, 805, 806/2, 807/2, 807/4, 808/2, 809/2, 810/2, 811/2, 812/2, 816/7, 817/6, 817/7, 817/9, 446/5, 447/2, 1166/2, 1166/2, 1171/1, 1171/1, 1171/1, 1182/1, 1182/1, 1182/1, 1182/1, 1189/3, 1189/3, 1189/3, 1189/3, 1018, 1024/12, 1024/13, 1171/1, 1171/1, 1171/1, 1172/1, 817/9, 951, 952, 956/4, 956/6, 957, 957, 959, 953, 953, 956/6, 956/6, 78/2, 78/4, 672/8, 101/2, 101/3, 101/4, 101/5, 105/2, 1186/2, 1187/1, 1195, 1202/15, 1202/3, 1204/1, 1204/1, 1204/10, 1205/2, 1227/1, 1227/2, 1227/2, 1234, 1235, 1235, 1239, 1249, 1250, 1251, 1261, 1264, 1264, 1265, 1265, 1278, 1279, 1280, 18/3, 181/2, 181/6, 19/3, 267/2, 268/4, 278/10, 278/11, 278/12, 278/8, 278/8, 28/3, 286/18, 288, 289/1, 289/2, 29, 290, 294, 295/2, 295/4, 296/1, 366/1, 366/2, 366/3, 367/1, 39/1, 39/2, 403, 43/2, 54/3, 54/38, 54/39, 54/7, 546, 547/1, 47/1, 47/5, 47/6, 470/1, 49/14, 51, 558/2, 559/7, 56/50, 561/2, 562/3, 564, 565/2, 650/1, 650/2, 652/2, 93/1, 93/2, 407/2, 407/2, 459/2, 459/3, 459/5, 460/10, 460/11, 460/2, 666/11, 666/11, 666/11, 100/6, 100/6, 1185, 1185, 1202/1, 1202/1, 1202/14, 1202/14, 1202/14, 1202/14, 1202/16, 1202/16, 1202/16, 1202/16, 1202/16, 1202/17, 1202/17, 1202/17, 1202/2, 1202/2, 1202/2, 1202/4, 1202/4, 1204/1, 1204/1, 1204/3, 1204/3, 1204/3, 1204/3, 1204/3, 1204/3, 134/2, 365, 365, 365, 367/2, 367/2, 42/3, 42/3, 545, 545, 470/4, 470/4, 559/3, 559/3, 565/3, 565/3, 75/3, 75/3, 75/3, 406/3, 406/3, 1263, 1263, 458/1, 1202/6, 463/9, 693/1, 694, 696, 697/1, 697/2, 710/13, 710/14, 711/3, 1202/6, 695/1, 695/1, 1032/1, 1170, 1181/1, 1181/2, 13/13, 14/4, 15/12, 15/13, 15/18, 15/3, 15/4, 15/6, 15/8, 197/3, 197/4, 197/5, 197/5, 198/2, 202/4, 202/8, 397, 398/1, 398/3, 398/4, 474, 512/6, 513/5, 815/29, 815/31, 816/2, 816/4, 816/5, 816/6, 1171/1, 14/5, 14/6, 15/5
1962 – Depala vas	342/1, 390/1, 399/2, 5306/3, 651/30, 775, 140/2, 141/2, 333/13, 335/13, 339/6, 341/4, 443/2, 443/4, 459/1, 460, 490/2, 66/2, 127/2, 129/1, 334/2, 480, 481,

	494/8, 127/1, 127/1, 127/1, 464, 464, 464, 464, 488, 488, 127/1, 128, 128, 129/1, 131, 132, 141/1, 142/1, 167/9, 187/2, 189/3, 338/20, 338/35, 360/2, 452/1, 452/2, 452/2, 480, 481, 123, 167/1, 360/3, 362/1, 364/2, 1/2, 224/2, 456/1, 129/2, 494/4, 109/5, 109/6, 110/6, 148/1, 148/10, 148/9, 167/2, 167/5, 211/6, 216, 223/3, 225, 226/7, 290/2, 334/4, 336/26, 336/27, 336/34, 338/67, 352/1, 353/5, 353/8, 448, 481, 492/101, 492/102, 492/103, 492/117, 492/119, 492/126, 492/140, 492/143, 492/33, 492/72, 492/85, 492/89, 492/98, 493/28, 493/4, 54/13, 54/17, 58/5, 59/10, 59/14, 59/5, 123, 144/2, 144/2, 163/2, 163/2, 167/1, 167/1, 335/10, 335/10, 335/10, 335/10, 335/10, 338/18, 338/18, 338/18, 338/18, 338/2, 338/2, 338/66, 338/66, 338/66, 360/3, 362/1, 364/2, 364/2, 443/5, 443/5, 443/5, 443/5, 492/118, 492/118, 492/91, 492/91, 492/91, 492/94, 492/94, 492/94, 54/12, 54/12, 54/13, 54/13, 59/11, 59/11, 68, 68, 2/15, 223/2, 492/75, 100, 109/4, 112/3, 134/1, 143/10, 143/2, 143/7, 153/1, 153/4, 153/7, 155/2, 155/3, 166/2, 195/1, 196/1, 223/1, 226/3, 226/4, 226/8, 227, 229/1, 290/19, 331/3, 333/1, 334/4, 336/32
1963 - Študa	101/5, 1048/4, 1083, 1160/10, 1164/1, 1178/18, 139/2, 1409, 283/1, 299/1, 32/2, 342/1, 390/1, 399/2, 5306/3, 651/30, 775, 140/2, 141/2, 333/13, 335/13, 339/6, 341/4, 443/2, 443/4, 459/1, 460, 490/2, 66/2, 127/2, 129/1, 334/2, 480, 481, 494/8, 127/1, 127/1, 127/1, 464, 464, 464, 464, 488, 488, 127/1, 128, 128, 129/1, 131, 132, 141/1, 142/1, 167/9, 187/2, 189/3, 338/20, 338/35, 360/2, 452/1, 452/2, 452/2, 480, 481, 123, 167/1, 360/3, 362/1, 364/2, 1/2, 224/2, 456/1, 129/2, 494/4, 109/5, 109/6, 110/6, 148/1, 148/10, 148/9, 167/2, 167/5, 211/6, 216, 223/3, 225, 226/7, 290/2, 334/4, 336/26, 336/27, 336/34, 338/67, 352/1, 353/5, 353/8, 448, 481, 492/101, 492/102, 492/103, 492/117, 492/119, 492/126, 492/140, 492/143, 492/33, 492/72, 492/85, 492/89, 492/98, 493/28, 493/4, 54/13, 54/17, 58/5, 59/10, 59/14, 59/5, 123, 144/2, 144/2, 163/2, 163/2, 167/1, 167/1, 335/10, 335/10, 335/10, 335/10, 335/10, 338/18, 338/18, 338/18, 338/18, 338/2, 338/2, 338/66, 338/66, 338/66, 360/3, 362/1, 364/2, 364/2, 443/5, 443/5, 443/5, 443/5, 443/5, 443/5, 492/118, 492/118, 492/91, 492/91, 492/91, 492/94, 492/94, 492/94, 492/94, 54/12, 54/12, 54/13, 54/13, 59/11, 59/11, 68, 68, 2/15, 223/2, 492/75, 100, 109/4, 112/3, 134/1, 143/10, 143/2, 143/7, 153/1, 153/4, 153/7, 155/2, 155/3, 166/2, 195/1, 196/1, 223/1, 226/3, 226/4, 226/8, 227, 229/1, 290/19, 331/3, 333/1, 334/4, 336/32, 352/1, 352/2, 41/2, 444, 461/14, 461/4, 461/5, 461/7, 468/5, 482/2, 482/3, 49/3, 49/4, 492/100, 492/118, 492/138, 492/145, 492/146, 492/148, 492/68, 493/27, 54/8, 59/14, 59/3, 60/3, 61, 65/4, 66/1, 80/1, 82/1, 83, 84, 93/2, 443/5, 443/5, 130, 130, 139/1, 139/1, 139/1, 147/2, 147/2, 155/1, 155/1, 163/2, 163/2, 165/2, 165/2, 165/3, 165/3, 168/2, 168/2, 188/3, 188/3, 226/7, 226/7, 335/17, 335/17, 335/17, 335/17, 335/20, 335/20, 335/20, 335/20, 335/21, 335/21, 448, 448, 456/1, 456/1, 461/1, 461/1, 461/1, 461/1, 481, 481, 481, 488, 488, 488, 488, 488, 488, 488, 488, 54/12, 54/12, 54/12, 54/9, 54/9, 59/4, 59/4, 92, 92, 92, 1083, 1083, 973/2, 974/2, 975, 975, 997, 997, 1091/1, 1091/1, 1096/2, 69/3, 74, 77/2, 83/5, 83/6, 85, 87/3, 96/4, 1096/1, 1096/1, 1096/1, 1096/1, 1096/1, 1096/1, 1096/1, 65, 65
1964 - Ihan	299/1, 32/2, 342/1, 390/1, 399/2, 5306/3, 651/30, 775, 140/2, 141/2, 333/13, 335/13, 339/6, 341/4, 443/2, 443/4, 459/1, 460, 490/2, 66/2, 127/2, 129/1, 334/2, 480, 481, 494/8, 127/1, 127/1, 127/1, 464, 464, 464, 464, 488, 488, 127/1, 128, 128, 129/1, 131, 132, 141/1, 142/1, 167/9, 187/2, 189/3, 338/20, 338/35, 360/2, 452/1, 452/2, 452/2, 480, 481, 123, 167/1, 360/3, 362/1, 364/2, 1/2, 224/2, 456/1, 129/2, 494/4, 109/5, 109/6, 110/6, 148/1, 148/10, 148/9, 167/2, 167/5, 211/6, 216, 223/3, 225, 226/7, 290/2, 334/4, 336/26, 336/27, 336/34, 338/67, 352/1, 353/5, 353/8, 448, 481, 492/101, 492/102, 492/103, 492/117,

	492/119, 492/126, 492/140, 492/143, 492/33, 492/72, 492/85, 492/89, 492/98, 493/28, 493/4, 54/13, 54/17, 58/5, 59/10, 59/14, 59/5, 123, 144/2, 144/2, 163/2, 163/2, 167/1, 167/1, 335/10, 335/10, 335/10, 335/10, 335/10, 338/18, 338/18, 338/18, 338/18, 338/2, 338/2, 338/66, 338/66, 338/66, 360/3, 362/1, 364/2, 364/2, 443/5, 443/5, 443/5, 443/5, 443/5, 443/5, 492/118, 492/118, 492/91, 492/91, 492/91, 492/94, 492/94, 492/94, 54/12, 54/12, 54/13, 54/13, 59/11, 59/11, 68, 68, 2/15, 223/2, 492/75, 100, 109/4, 112/3, 134/1, 143/10, 143/2, 143/7, 153/1, 153/4, 153/7, 155/2, 155/3, 166/2, 195/1, 196/1, 223/1, 226/3, 226/4, 226/8, 227, 229/1, 290/19, 331/3, 333/1, 334/4, 336/32, 352/1, 352/2, 41/2, 444, 461/14, 461/4, 461/5, 461/7, 468/5, 482/2, 482/3, 49/3, 49/4, 492/100, 492/118, 492/138, 492/145, 492/146, 492/148, 492/68, 493/27, 54/8, 59/14, 59/3, 60/3, 61, 65/4, 66/1, 80/1, 82/1, 83, 84, 93/2, 443/5, 443/5, 130, 130, 139/1, 139/1, 139/1, 147/2, 147/2, 155/1, 155/1, 163/2, 163/2, 165/2, 165/2, 165/3, 165/3, 168/2, 168/2, 188/3, 188/3, 226/7, 226/7, 335/17, 335/17, 335/17, 335/17, 335/20, 335/20, 335/20, 335/20, 335/21, 335/21, 448, 448, 456/1, 456/1, 461/1, 461/1, 461/1, 461/1, 461/1, 481, 481, 481, 488, 488, 488, 488, 488, 488, 488, 488, 54/12, 54/12, 54/12, 54/9, 54/9, 59/4, 59/4, 92, 92, 92, 1083, 1083, 973/2, 974/2, 975, 975, 997, 997, 1091/1, 1091/1, 1096/2, 69/3, 74, 77/2, 83/5, 83/6, 85, 87/3, 96/4, 1096/1, 1096/1, 1096/1, 1096/1, 1096/1, 1096/1, 1096/1, 65, 65, 96/1, 96/1, 96/1, 533/2, 1035/1, 795, 945/4, 945/9, 979/1, 532, 796/2, 797/4, 416, 1034, 473, 552/2, 553/7, 770/2, 771/3, 1025/7, 104/5, 25/10, 25/8, 25/9, 100/2, 1002/7, 1002/8, 1022/2, 1022/2, 105/7, 1098/1, 20/5, 21/7, 45/20, 493, 504, 553/11, 553/12, 553/2, 553/3, 554/3, 566/2, 566/2, 57/3, 572, 590/2, 768/1, 770/1, 776/2, 776/3, 776/5, 79/4, 799/7, 799/8, 799/9, 801/2, 924/2, 926/3, 929/3, 932/2, 969/4, 969/5, 771/3, 932/1, 932/1, 33/7, 33/8, 578/2, 540/1, 1033, 1034, 1035/1, 1037/1, 1037/1, 1039/1, 1039/1, 1039/6, 25/12, 25/13, 25/15, 1006/1, 1006/2, 105/10, 1058, 1069, 107/2, 1071/3, 1079, 108/2, 1081, 1082/1, 1087, 109/1, 1091/1, 1096/1, 110/1, 110/2, 111/1, 111/2, 111/3, 111/4, 112/3, 118/1, 118/1, 118/2, 118/4, 118/7, 118/9, 119/2, 120/1, 121/3, 122/8, 129/3, 129/6, 141/5, 155/4, 18, 18, 20/7, 22/3, 31/1, 33/6, 33/7, 34/7, 34/8, 34/9, 387/1, 387/2, 389/1, 398/2, 400/1, 401/6, 401/7, 405/1, 405/2, 406/2, 406/5, 407/5, 424/2, 46, 51/1, 51/2, 514/1, 550/1, 553/12, 553/7, 558/2, 56/2, 57/2, 578/1, 63/1, 63/3, 63/4, 668/5, 680/3, 683/2, 684/1, 684/2, 685/2, 686/1, 687/3, 688/1, 688/2, 689, 69/2, 691, 7/4, 7/5, 700/1, 720/1, 720/2, 746/2, 80, 81/1, 81/2, 83/17, 83/18, 83/19, 83/26, 83/31, 83/32, 83/5, 93, 96/1, 96/4, 97/2, 98/13, 98/16, 98/3, 98/8, 987/11, 987/9, 989/1, 989/2, 997, 997, 425/1, 427/1, 427/1, 435/2, 52/1, 52/1, 531, 531, 532, 1033, 1033, 100/1, 100/1, 1053, 1053, 117, 117, 20/7, 20/7, 3, 3, 33/1, 33/1, 386/2, 386/2, 386/2, 39/3, 39/3, 4/2
1965 - Brdo	283/1, 299/1, 32/2, 342/1, 390/1, 399/2, 5306/3, 651/30, 775, 140/2, 141/2, 333/13, 335/13, 339/6, 341/4, 443/2, 443/4, 459/1, 460, 490/2, 66/2, 127/2, 129/1, 334/2, 480, 481, 494/8, 127/1, 127/1, 127/1, 464, 464, 464, 464, 488, 488, 127/1, 128, 128, 129/1, 131, 132, 141/1, 142/1, 167/9, 187/2, 189/3, 338/20, 338/35, 360/2, 452/1, 452/2, 452/2, 480, 481, 123, 167/1, 360/3, 362/1, 364/2, 1/2, 224/2, 456/1, 129/2, 494/4, 109/5, 109/6, 110/6, 148/1, 148/10, 148/9, 167/2, 167/5, 211/6, 216, 223/3, 225, 226/7, 290/2, 334/4, 336/26, 336/27, 336/34, 338/67, 352/1, 353/5, 353/8, 448, 481, 492/101, 492/102, 492/103, 492/117, 492/119, 492/126, 492/140, 492/143, 492/33, 492/72, 492/85, 492/89, 492/98, 493/28, 493/4, 54/13, 54/17, 58/5, 59/10, 59/14, 59/5, 123, 144/2, 144/2, 163/2, 163/2, 167/1, 167/1, 335/10, 335/10, 335/10, 335/10, 335/10, 338/18, 338/18, 338/18, 338/18, 338/2, 338/2, 338/66, 338/66, 338/66, 360/3, 362/1, 364/2, 364/2, 443/5, 443/5, 443/5, 443/5, 443/5, 443/5, 492/118,

	492/118, 492/91, 492/91, 492/91, 492/94, 492/94, 492/94, 54/12, 54/12, 54/13, 54/13, 59/11, 59/11, 68, 68, 2/15, 223/2, 492/75, 100, 109/4, 112/3, 134/1, 143/10, 143/2, 143/7, 153/1, 153/4, 153/7, 155/2, 155/3, 166/2, 195/1, 196/1, 223/1, 226/3, 226/4, 226/8, 227, 229/1, 290/19, 331/3, 333/1, 334/4, 336/32, 352/1, 352/2, 41/2, 444, 461/14, 461/4, 461/5, 461/7, 468/5, 482/2, 482/3
1966 - Selo	651/30, 775, 140/2, 141/2, 333/13, 335/13, 339/6, 341/4, 443/2, 443/4, 459/1, 460, 490/2, 66/2, 127/2, 129/1, 334/2, 480, 481, 494/8, 127/1, 127/1, 127/1, 464, 464, 464, 488, 488, 127/1, 128, 128, 129/1, 131, 132, 141/1, 142/1, 167/9, 187/2, 189/3, 338/20, 338/35, 360/2, 452/1, 452/2, 452/2, 480, 481, 123, 167/1, 360/3, 362/1, 364/2, 1/2, 224/2, 456/1, 129/2, 494/4, 109/5, 109/6, 110/6, 148/1, 148/10, 148/9, 167/2, 167/5, 211/6, 216, 223/3, 225, 226/7, 290/2, 334/4, 336/26, 336/27, 336/34, 338/67, 352/1, 353/5, 353/8, 448, 481, 492/101, 492/102, 492/103, 492/117, 492/119, 492/126, 492/140, 492/143, 492/33, 492/72, 492/85, 492/89, 492/98, 493/28, 493/4, 54/13, 54/17, 58/5, 59/10, 59/14, 59/5, 123, 144/2, 144/2, 163/2, 163/2, 167/1, 167/1, 335/10, 335/10, 335/10, 335/10, 338/18, 338/18, 338/18, 338/18, 338/2, 338/2, 338/66, 338/66, 338/66, 360/3, 362/1, 364/2, 364/2, 443/5, 443/5, 443/5, 443/5, 443/5, 443/5, 492/118, 492/118, 492/91, 492/91, 492/91, 492/94, 492/94, 492/94, 54/12, 54/12, 54/13, 54/13, 59/11, 59/11, 68, 68, 2/15, 223/2, 492/75, 100, 109/4, 112/3, 134/1, 143/10, 143/2, 143/7, 153/1, 153/4, 153/7, 155/2, 155/3, 166/2, 195/1, 196/1, 223/1, 226/3, 226/4, 226/8, 227, 229/1, 290/19, 331/3, 333/1, 334/4, 336/32, 352/1, 352/2, 41/2, 444, 461/14, 461/4, 461/5, 461/7, 468/5, 482/2, 482/3, 49/3, 49/4, 492/100, 492/118, 492/138, 492/145, 492/146, 492/148, 492/68, 493/27, 54/8, 59/14, 59/3, 60/3, 61, 65/4, 66/1, 80/1, 82/1, 83, 84, 93/2, 443/5, 443/5, 130, 130, 139/1, 139/1, 139/1, 147/2, 147/2, 155/1, 155/1, 163/2, 163/2, 165/2, 165/2, 165/3, 165/3, 168/2, 168/2, 188/3, 188/3, 226/7, 226/7, 335/17, 335/17, 335/17, 335/17, 335/20, 335/20, 335/20, 335/20, 335/21, 335/21, 448, 448, 456/1, 456/1, 461/1, 461/1, 461/1, 461/1, 461/1, 481, 481, 481, 488, 488, 488, 488, 488, 488, 488, 488, 488, 54/12, 54/12, 54/12, 54/9, 54/9, 59/4, 59/4, 92, 92, 92, 1083, 1083, 973/2, 974/2, 975, 975, 997, 997, 1091/1, 1091/1, 1096/2, 69/3, 74, 77/2, 83/5, 83/6, 85, 87/3, 96/4, 1096/1, 1096/1, 1096/1, 1096/1, 1096/1, 65, 65, 96/1, 96/1, 96/1, 533/2, 1035/1, 795, 945/4, 945/9, 979/1, 532, 796/2, 797/4, 416, 1034, 473, 552/2, 553/7, 770/2, 771/3, 1025/7, 104/5, 25/10, 25/8, 25/9, 100/2, 1002/7, 1002/8, 1022/2, 1022/2, 105/7, 1098/1, 20/5, 21/7, 45/20, 493, 504, 553/11, 553/12, 553/2, 553/3, 554/3, 566/2, 566/2, 57/3, 572, 590/2, 768/1, 770/1, 776/2, 776/3, 776/5, 79/4, 799/7, 799/8, 799/9, 801/2, 924/2, 926/3, 929/3, 932/2, 969/4, 969/5, 771/3, 932/1, 932/1, 33/7, 33/8, 578/2, 540/1, 1033, 1034, 1035/1, 1037/1, 1037/1, 1039/1, 1039/1, 1039/6, 25/12, 25/13, 25/15, 1006/1, 1006/2, 105/10, 1058, 1069, 107/2, 1071/3, 1079, 108/2, 1081, 1082/1, 1087, 109/1, 1091/1, 1096/1, 110/1, 110/2, 111/1, 111/2, 111/3, 111/4, 112/3, 118/1, 118/1, 118/2, 118/4, 118/7, 118/9, 119/2, 120/1, 121/3, 122/8, 129/3, 129/6, 141/5, 155/4, 18, 18, 20/7, 22/3, 31/1, 33/6, 33/7, 34/7, 34/8, 34/9, 387/1, 387/2, 389/1, 398/2, 400/1, 401/6, 401/7, 405/1, 405/2, 406/2, 406/5, 407/5, 424/2, 46, 51/1, 51/2, 514/1, 550/1, 553/12, 553/7, 558/2, 56/2, 57/2, 578/1, 63/1, 63/3, 63/4, 668/5, 680/3, 683/2, 684/1, 684/2, 685/2, 686/1, 687/3, 688/1, 688/2, 689, 69/2, 691, 7/4, 7/5, 700/1, 720/1, 720/2, 746/2, 80, 81/1, 81/2, 83/17, 83/18, 83/19, 83/26, 83/31, 83/32, 83/5, 93, 96/1, 96/4, 97/2, 98/13, 98/16, 98/3, 98/8, 987/11, 987/9, 989/1, 989/2, 997, 997, 425/1, 427/1, 427/1, 435/2, 52/1, 52/1, 531, 531, 532, 1033, 1033, 100/1, 100/1, 1053, 1053, 117, 117, 20/7, 20/7, 3, 3, 33/1, 33/1, 386/2, 386/2, 386/2, 39/3, 39/3, 4/2, 4/2, 668/2, 668/2, 676/2, 676/2, 680/2,

	680/2, 771/3, 796/2, 797/4, 8/2, 8/2, 804, 804, 804, 804, 81/3, 81/3, 94, 94, 950/1, 950/1, 98/17, 98/17, 997, 997, 432, 432, 432, 530, 531, 536, 1054/1, 1069, 20/5, 20/6, 20/7, 21/7, 22/3, 28/4, 746/2, 804, 804, 993/1, 1009, 1009, 578/1, 578/1, 655, 655, 518/1, 52/1, 520/1, 522/2, 539/1, 540/2, 1029
2653 - Pšata	399/2, 5306/3, 651/30, 775, 140/2, 141/2, 333/13, 335/13, 339/6, 341/4, 443/2, 443/4, 459/1, 460, 490/2, 66/2, 127/2, 129/1, 334/2, 480, 481, 494/8, 127/1, 127/1, 127/1, 464, 464, 464, 464, 488, 488, 127/1, 128, 128, 129/1, 131, 132, 141/1, 142/1, 167/9, 187/2, 189/3, 338/20, 338/35, 360/2, 452/1, 452/2, 452/2, 480, 481, 123, 167/1, 360/3, 362/1, 364/2, 1/2, 224/2, 456/1, 129/2, 494/4, 109/5, 109/6, 110/6, 148/1, 148/10, 148/9, 167/2, 167/5, 211/6, 216, 223/3, 225, 226/7, 290/2, 334/4, 336/26, 336/27, 336/34, 338/67, 352/1, 353/5, 353/8, 448, 481, 492/101, 492/102, 492/103, 492/117, 492/119, 492/126, 492/140, 492/143, 492/33, 492/72, 492/85, 492/89, 492/98, 493/28, 493/4, 54/13, 54/17, 58/5, 59/10, 59/14, 59/5, 123, 144/2, 144/2, 163/2, 163/2, 167/1, 167/1, 335/10, 335/10, 335/10, 335/10, 338/18, 338/18, 338/18, 338/18, 338/2, 338/2, 338/66, 338/66, 338/66, 360/3, 362/1, 364/2, 364/2, 443/5, 443/5, 443/5, 443/5, 443/5, 443/5, 492/118, 492/118, 492/91, 492/91, 492/91, 492/94, 492/94, 492/94, 54/12, 54/12, 54/13, 54/13, 59/11, 59/11, 68, 68, 2/15, 223/2, 492/75, 100, 109/4, 112/3, 134/1, 143/10

XII. OBMOČJA TEHTANJA JAVNEGA IN ZASEBEGA INTERESA

Seznam območji za tehtanje javnega in zasebnega interesa

Številka območja	Katastrska občina	Parcelna številka	Vrsta spremembe
1	1962 - Depala vas	556, 528, 549, 557, 558	kmetijsko zemljišče v stavbno zemljišče
2	1758 - Dragomelj	472, 325/29, 325/29, 325/29, 381, 382, 383, 387, 389, 325/34, 325/29, 380, 461/6, 461/10, 325/29, 325/29, 361, 370, 325/34, 325/69, 384, 388, 325/29, 374/6, 375/1, 325/80, 461/13, 461/9, 488, 325/86, 371, 385, 325/31, 379, 372/1, 372/14, 325/25, 325/28, 390, 391, 361, 325/77, 325/78, 392, 392, 386, 325/29, 376, 325/70, 353/1, 473, 378, 356/1, 461/10, 377/1, 377/2, 375/2, 461/8, 461/10, 474, 325/30	stavbno zemljišče v drugo
3	1959 - Domžale	3299/1, 3300, 3301	stavbno zemljišče v drugo
4	1959 - Domžale	4939	kmetijsko zemljišče v stavbno zemljišče
5	1758 - Dragomelj	331/10, 331/4	kmetijsko zemljišče v stavbno zemljišče
6	1937 - Homec	647/2, 648/2, 649/1, 651/2, 652/1, 656/1, 646/2, 659, 661/6, 662/6, 667/10, 654/2, 689, 690/3, 690/4, 699/11, 907/3, 673/23, 673/23, 655/1, 657/1, 660/9, 699/13, 699/14, 699/7, 902/4, 666/9, 667/9, 671/3, 664/6, 668/6, 672/7, 687, 688, 907/1, 699/11, 699/12, 666/7, 665/5, 699/6, 902/5, 903, 904/2, 673/23	kmetijsko zemljišče v stavbno zemljišče
7	1959 - Domžale	5430/2, 1579/5, 5480, 1591, 1579/1	stavbno zemljišče v drugo
8	1959 - Domžale	1517/1	kmetijsko zemljišče v stavbno zemljišče
9	1959 - Domžale	1502/1, 1502/2, 1519/1, 1520/1, 1521/1, 1534/5, 5429, 1517/1, 1518, 5478	stavbno zemljišče v drugo
10	1959 - Domžale	1501	stavbno zemljišče v drugo

11	1959 - Domžale	1539/1, 1541, 1542, 1543, 1544, 1545, 1547/3, 1547/4, 1540	stavbno zemljišče v drugo
12	1959 - Domžale	427/1, 429/1, 430, 431, 432, 433, 434/2	stavbno zemljišče v drugo
13	1963 - Študa	340, 423/1, 423/2, 337, 332, 333, 417/1, 418/1, 419/1, 421/1, 422/1, 426/1, 427/1, 414/1, 420/1, 428/1, 428/2, 430/1, 430/2, 427/2, 484	kmetijsko zemljišče v stavbno zemljišče
14	1959 - Domžale	410, 5409, 408, 409	stavbno zemljišče v drugo
15	1959 - Domžale	411, 412/1, 412/2, 413, 414/1	stavbno zemljišče v drugo
16	1963 - Študa	340, 341, 342, 343/1, 414/1, 414/2, 484, 337, 413, 498/1	stavbno zemljišče v drugo
17	1959 - Domžale	1491, 1479/3, 1480/1, 1480/2, 1480/3, 1481, 1482, 1483, 1484, 1485/1, 1485/2, 1485/3, 1486, 1487, 1490, 1491, 1479/1	kmetijsko zemljišče v stavbno zemljišče
18	1959 - Domžale	478/1, 479, 481/3, 459/3, 459/5, 461/2, 467/2, 468/1, 468/2, 454/1, 478/1, 479, 480, 459/3, 459/5, 461/2, 467/2, 468/1, 468/2, 454/1	stavbno zemljišče v drugo
19	1963 - Študa	312/2, 334, 335, 336, 337, 499	stavbno zemljišče v drugo
20	1963 - Študa	348/1, 55/1, 55/2, 338, 499, 335, 336, 338, 339, 56, 311, 312/1, 337, 498/1	kmetijsko zemljišče v stavbno zemljišče
21	1963 - Študa	336, 338, 499	stavbno zemljišče v drugo
22	1963 - Študa	336, 311, 312/1	kmetijsko zemljišče v stavbno zemljišče
23	1963 - Študa	311	stavbno zemljišče v drugo
24	1963 - Študa	304, 311, 500	kmetijsko zemljišče v stavbno zemljišče
25	1937 - Homec	739/1, 884/5, 887/5, 887/8, 888/7, 889/10, 889/4, 889/5, 890/61, 890/62, 891/10, 891/11, 91/12, 892/12, 892/13, 893/6, 893/7, 893/8, 739/1, 746/5	stavbno zemljišče v drugo
26	1963 - Študa	295, 304, 309, 293, 310	stavbno zemljišče v drugo
27	1963 - Študa	293, 294, 313, 311, 312/1, 499, 500, 292, 295	kmetijsko zemljišče v stavbno zemljišče
28	1937 - Homec	390/33, 390/48	stavbno zemljišče v drugo
29	1963 - Študa	5/1, 5/14, 5/17	stavbno zemljišče v drugo

30	1963 - Študa	529/175, 529/374, 85, 84, 496, 529/174, 529/176, 529/270, 87, 83/11	stavbno zemljišče v drugo
31	2653 - Pšata	753	stavbno zemljišče v drugo
32	2653 - Pšata	470/1, 470/4, 470/5, 1396/1	stavbno zemljišče v drugo
33	1963 - Študa	200/9, 200/11, 202/2, 200	kmetijsko zemljišče v stavbno zemljišče
34	1963 - Študa	187/30, 187/32, 187/34, 187/29, 187/31, 187/33,	kmetijsko zemljišče v stavbno zemljišče
35	1963 - Študa	201	stavbno zemljišče v drugo
36	1963 - Študa	187/43	kmetijsko zemljišče v stavbno zemljišče
37	1963 - Študa	528/2, 91/2, 183/69, 529/176, 92/2, 497/1	kmetijsko zemljišče v stavbno zemljišče
38	2653 - Pšata	680/2	stavbno zemljišče v drugo
39	2653 - Pšata	657/4, 659/1	kmetijsko zemljišče v stavbno zemljišče
40	1963 - Študa	135/2, 134/1, 134/2, 134/5, 134/6, 136/2, 133/2	gozdno zemljišče v stavbno zemljišče
41	1963 - Študa	529/295, 529/370, 183/36, 183/59, 183/67, 497/5, 183/35, 529/206, 529/207	kmetijsko zemljišče v stavbno zemljišče
42	1936 - Radomlje	877/6, 879/1, 880/7, 937/3, 1209/6	stavbno zemljišče v drugo
43	1966 - Selo	657/1, 661/1	stavbno zemljišče v drugo
44	1963 - Študa	157/1, 158, 159, 518/2, 156/1	stavbno zemljišče v drugo
45	1963 - Študa	162/1, 163, 167/1, 167/2, 167/3, 167/4, 167/5, 169/5, 183/27, 183/28, 183/29, 183/30, 183/31, 183/32, 167/7	kmetijsko zemljišče v stavbno zemljišče
46	1966 - Selo	661/1	kmetijsko zemljišče v stavbno zemljišče
47	1959 - Domžale	1919	kmetijsko zemljišče v stavbno zemljišče
48	1959 - Domžale	2500/1	kmetijsko zemljišče v stavbno zemljišče
49	1936 - Radomlje	1192, 440/3, 441/3, 446/4, 447/1	kmetijsko zemljišče v stavbno zemljišče
50	1959 - Domžale	2306/2, 5716, 5717/1, 5717/2, 5718, 5719, 5720, 5721, 2321/5, 2326/3, 2327, 5412/7, 5713/12, 5713/9, 5714, 5715, 5439/5	kmetijsko zemljišče v stavbno zemljišče
51	1959 - Domžale	2487/1, 2487/2, 2488/2, 2488/3	stavbno zemljišče v drugo

52	1963 - Študa	518/1, 183/7, 183/55, 183/56, 187/125, 187/128, 520, 516/5, 518/1, 183/92, 183/13, 183/57, 183/58, 183/8, 183/9, 183/10, 183/11, 183/1	stavbno zemljišče v drugo
53	1936 - Radomlje	445, 449, 1192, 441/3, 446/4, 447/1, 448, 450, 452, 453, 1194, 445, 449, 450, 456, 451, 454, 455	kmetijsko zemljišče v stavbno zemljišče
54	1964 - Ihan	18/3, 18/1, 18/3, 18/4, 13/1, 13/10, 15/3	kmetijsko zemljišče v stavbno zemljišče
55	1964 - Ihan	231/1, 231/3, 231/8, 230	gozdno zemljišče v stavbno zemljišče
56	1936 - Radomlje	460/19, 460/7, 460/5, 460/9, 460/21	stavbno zemljišče v drugo
57	1958 - Brezovica	1282/1, 1266, 1267, 1281	stavbno zemljišče v drugo
58	1936 - Radomlje	151/3, 151/1, 145/2, 145/7, 145/8, 151/2, 152/1	kmetijsko zemljišče v stavbno zemljišče
59	2653 - Pšata	151/3, 151/1, 145/2, 145/7, 145/8, 151/2, 152/1, 589/1, 589/2, 599/4, 599/5	kmetijsko zemljišče v stavbno zemljišče
60	1936 - Radomlje	1202/4, 475	gozdno zemljišče v stavbno zemljišče
61	1936 - Radomlje	1202/4	gozdno zemljišče v stavbno zemljišče
62	1964 - Ihan	251/1	stavbno zemljišče v drugo
63	1936 - Radomlje	1202/4	gozdno zemljišče v stavbno zemljišče
64	1964 - Ihan	227/12, 227/2, 227/4	stavbno zemljišče v drugo
65	1936 - Radomlje	1197/1, 478, 479, 1202/4, 1197/1, 1202/4, 470/2, 480, 496, 497, 500, 479, 501, 1202/4, 480, 475, 476, 481, 1203, 504, 1197/2, 481, 482, 484, 487, 481, 482, 483, 486, 487, 488, 489, 1202/4, 490, 504, 505, 490, 491, 492, 497, 500, 501, 504, 505, 1202/4, 1203, 481, 496	kmetijsko zemljišče v stavbno zemljišče
66	1936 - Radomlje	485	gozdno zemljišče v stavbno zemljišče
67	1936 - Radomlje	804/1, 805, 806/1, 803/4, 803/8, 803/9	kmetijsko zemljišče v stavbno zemljišče
68	1943 - Dob	333/1	kmetijsko zemljišče v stavbno zemljišče
69	1958 - Brezovica	1127/4, 852, 853, 854, 855, 857, 858, 859, 860, 854, 1127/4, 1127/1, 856, 942/2, 941/2, 942/1	gozdno zemljišče v stavbno zemljišče
70	1936 - Radomlje	1055/19, 1055/22	stavbno zemljišče v drugo

71	1943 - Dob	1232	kmetijsko zemljišče v stavbno zemljišče
72	1943 - Dob	325/1, 325/2	kmetijsko zemljišče v stavbno zemljišče
73	1964 - Ihan	147/27, 147/28, 168/16, 168/9, 169/19, 169/2, 169/27, 169/28, 558/3	stavbno zemljišče v drugo
74	1936 - Radomlje	1016/1, 1014/10, 1014/2, 1015/1, 1016/1, 961/48, 961/1	stavbno zemljišče v drugo
75	1943 - Dob	1232, 1233	kmetijsko zemljišče v stavbno zemljišče
76	1943 - Dob	1233, 1234	kmetijsko zemljišče v stavbno zemljišče
77	1943 - Dob	1408/3, 1409/1, 1410/1	stavbno zemljišče v drugo
78	1943 - Dob	1411/1, 1411/2, 1412/1, 1412/2, 1413/1, 1414/1	kmetijsko zemljišče v stavbno zemljišče
79	1936 - Radomlje	1025/1, 1025/3, 1013/1, 1013/2, 1013/3, 1013/4, 1013/5, 1013/6, 1013/7, 1013/8, 1035/2, 1016/2, 1036, 1181/17, 1033/2, 1034/1, 1033/1, 1181/1, 1181/18, 1149, 1026/10, 1016/1, 1033/2, 1149, 1016/2, 1016/1, 1026/2, 1026/3, 1035/2, 1036, 1181/1, 1034/1, 1016/3, 1033/1, 1017, 1025/1, 1025/2, 1025/3,	stavbno zemljišče v drugo
80	1943 - Dob	1242/1, 1242/2, 1237, 1241	kmetijsko zemljišče v stavbno zemljišče
81	1943 - Dob	1242/2	stavbno zemljišče v drugo
82	1966 - Selo	356/3	kmetijsko zemljišče v stavbno zemljišče
83	1958 - Brezovica	765, 1130/2, 763, 766/4, 767/29	kmetijsko zemljišče v stavbno zemljišče
84	1964 - Ihan	477/4, 478/8	stavbno zemljišče v drugo
85	1966 - Selo	313/1, 313/4, 313/5, 313/8, 338/2, 312/4, 313/1, 313/4, 313/5, 708/5	stavbno zemljišče v drugo
86	1935 - Rova	88/8, 92, 1086, 90, 1173, 1020, 91, 1020	stavbno zemljišče v drugo
87	1935 - Rova	93	stavbno zemljišče v drugo
88	1966 - Selo	271/3, 278/4	stavbno zemljišče v drugo
89	1943 - Dob	1660	kmetijsko zemljišče v stavbno zemljišče
90	1943 - Dob	514/2	stavbno zemljišče v drugo
91	1943 - Dob	512/1	kmetijsko zemljišče v stavbno zemljišče
92	1935 - Rova	105/8	kmetijsko zemljišče v stavbno zemljišče

93	1966 - Selo	259	stavbno zemljišče v drugo
94	1935 - Rova	57/1	kmetijsko zemljišče v stavbno zemljišče
95	1958 - Brezovica	753/1	kmetijsko zemljišče v stavbno zemljišče
96	1935 - Rova	4/2	stavbno zemljišče v drugo
97	1958 - Brezovica	751, 752, 753/1	kmetijsko zemljišče v stavbno zemljišče
98	1958 - Brezovica	749/1, 749/2	kmetijsko zemljišče v stavbno zemljišče
99	1958 - Brezovica	742/1, 757/2, 757/1, 1127/3, 758/1, 742/1, 596, 757/1, 1132, 596, 758/1, 757/1, 747/4, 757/1, 760/1, 760/2, 760/3, 1127/3, 1132, 757/1, 757/2, 758/1, 759, 1127/3, 758/1, 758/1, 741, 640, 737/1, 737/2, 737/3, 741, 744/1, 744/2, 746, 747/2, 747/3, 1127/3, 739, 745, 747/4, 1127/3, 742/2, 747/1, 739, 1127/3, 758/2, 758/2, 1131, 759, 741, 640, 758/2, 747/4, 1132, 1131, 1131, 754, 757/2, 1127/3, 758/1, 758/2, 733/15, 747/4, 748/2, 1127/3, 753/2, 760/2, 760/3, 1132, 760/1, 1127/3	kmetijsko zemljišče v stavbno zemljišče
100	1958 - Brezovica	747/5, 747/4, 749/2	kmetijsko zemljišče v stavbno zemljišče
101	1958 - Brezovica	749/2	kmetijsko zemljišče v stavbno zemljišče
102	1958 - Brezovica	748/1	kmetijsko zemljišče v stavbno zemljišče
103	1943 - Dob	1752, 1753	kmetijsko zemljišče v stavbno zemljišče
104	1958 - Brezovica	658/2, 637/15, 637/16	gozdno zemljišče v stavbno zemljišče
105	1935 - Rova	946/3	kmetijsko zemljišče v stavbno zemljišče
106	1935 - Rova	946/3	stavbno zemljišče v drugo
107	1958 - Brezovica	553/1, 553/2	stavbno zemljišče v drugo
108	1935 - Rova	537/1, 537/2, 1054/1, 544	kmetijsko zemljišče v stavbno zemljišče
109	1958 - Brezovica	510/1, 522	stavbno zemljišče v drugo
110	1935 - Rova	543	stavbno zemljišče v drugo

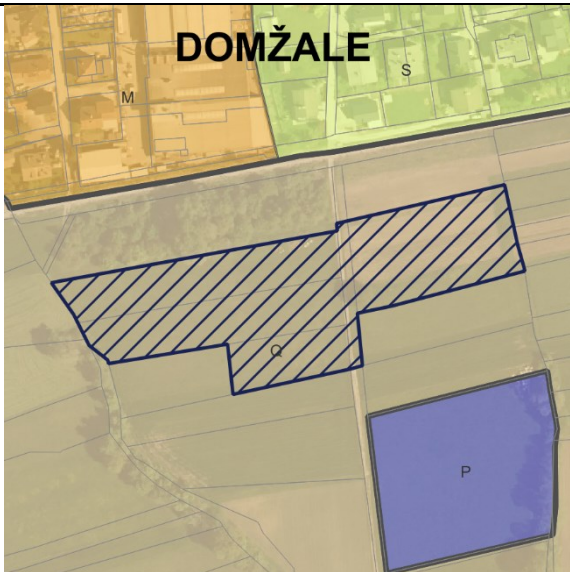
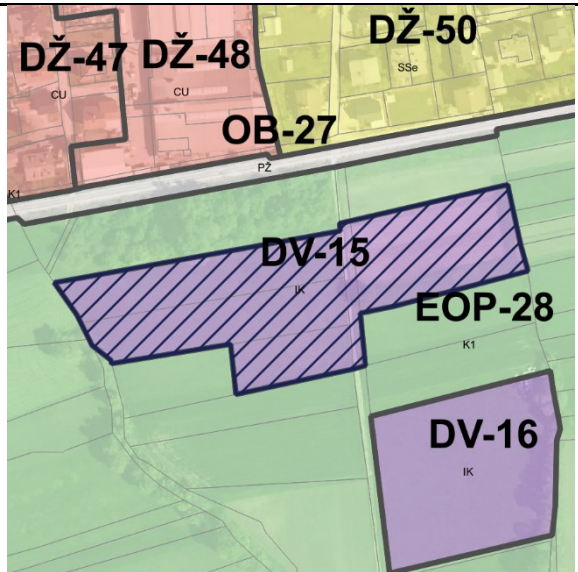
111	1958 - Brezovica	1142, 1143/2, 534, 465/8, 465/1	stavbno zemljišče v drugo
112	1965 - Brdo	198/1, 205/7, 464/1, 198/2	kmetijsko zemljišče v stavbno zemljišče
113	1965 - Brdo	212/4, 205/11, 205/12, 205/6, 464/1	stavbno zemljišče v drugo
114	1965 - Brdo	217/2	stavbno zemljišče v drugo
115	1958 - Brezovica	1143/2, 1143/4, 1143/5, 1143/6, 1172/1, 466/1, 469/6, 469/7, 471/4, 471/5	kmetijsko zemljišče v stavbno zemljišče
116	1965 - Brdo	242/1, 242/2	stavbno zemljišče v drugo
117	1965 - Brdo	238/1	gozdno zemljišče v stavbno zemljišče
118	1965 - Brdo	251/5	stavbno zemljišče v drugo
119	1965 - Brdo	251/11	stavbno zemljišče v drugo
120	1965 - Brdo	251/8	kmetijsko zemljišče v stavbno zemljišče
121	1945 - Krtina	1166, 1171, 1173	stavbno zemljišče v drugo
122	1965 - Brdo	250/3, 275/8	stavbno zemljišče v drugo
123	1965 - Brdo	263, 265/2	stavbno zemljišče v drugo
124	1945 - Krtina	7/1, 1365/3, 11/2	stavbno zemljišče v drugo
125	1958 - Brezovica	300/1	stavbno zemljišče v drugo
126	1958 - Brezovica	352, 1171, 423, 424, 428	stavbno zemljišče v drugo
127	1946 - Studenec	1941, 1943	stavbno zemljišče v drugo
128	1946 - Studenec	100/3, 1950	stavbno zemljišče v drugo
129	1958 - Brezovica	266/4, 266/5, 266/9, 267/1, 274/2, 1159/1	stavbno zemljišče v drugo
130	1946 - Studenec	1935/2, 1935/3, 1949	stavbno zemljišče v drugo
131	1946 - Studenec	97/2	stavbno zemljišče v drugo
132	1958 - Brezovica	1149, 220, 221/3	stavbno zemljišče v drugo
133	1958 - Brezovica	144/1, 1149	stavbno zemljišče v drugo
134	1946 - Studenec	85, 1852, 86/4, 1949, 84/1, 84/2	kmetijsko zemljišče v stavbno zemljišče

135	1958 - Brezovica	144/2	stavbno zemljišče v drugo
136	1946 - Studenec	680/9, 144/1, 1863	kmetijsko zemljišče v stavbno zemljišče
137	1957 - Trojica	602/5, 1154/1, 1154/2, 1154/3, 132/3, 132/5, 133/2, 133/3, 133/4, 144/1, 146, 647/6	kmetijsko zemljišče v stavbno zemljišče
138	1946 - Studenec	83/1, 676/1, 83/2, 84/1, 86/4, 1850, 1851, 676/1, 83/1, 84/2	kmetijsko zemljišče v stavbno zemljišče
139	1946 - Studenec	151/3	stavbno zemljišče v drugo
140	1957 - Trojica	519/3	stavbno zemljišče v drugo
141	1946 - Studenec	171/3	stavbno zemljišče v drugo
142	1946 - Studenec	171/1, 171/3	kmetijsko zemljišče v stavbno zemljišče
143	1946 - Studenec	1799/3, 1799/2, 1866	stavbno zemljišče v drugo
144	1957 - Trojica	589/2	stavbno zemljišče v drugo
145	1957 - Trojica	649/5, 539/5, 534/3	stavbno zemljišče v drugo
146	1957 - Trojica	565/1	kmetijsko zemljišče v stavbno zemljišče
147	1957 - Trojica	534/2	stavbno zemljišče v drugo
148	1946 - Studenec	521/2, 522, 703/1	stavbno zemljišče v drugo
149	1957 - Trojica	644/3, 19/3, 19/4, 38/1, 38/2, 40/4, 40/5, 642	stavbno zemljišče v drugo
150	1957 - Trojica	40/2, 40/4	stavbno zemljišče v drugo
151	1957 - Trojica	642	stavbno zemljišče v drugo
152	1957 - Trojica	462/1	stavbno zemljišče v drugo
153	1957 - Trojica	420/10, 420/11, 419/1	stavbno zemljišče v drugo
154	1957 - Trojica	455, 456/2, 456/3	kmetijsko zemljišče v stavbno zemljišče
155	1957 - Trojica	455, 456/2, 456/4	stavbno zemljišče v drugo
156	1957 - Trojica	401/1	stavbno zemljišče v drugo
157	1957 - Trojica	348/1, 390/1, 390/4, 629/1, 390/3	stavbno zemljišče v drugo
158	1957 - Trojica	347/4	kmetijsko zemljišče v stavbno zemljišče

159	1957 - Trojica	164, 163	stavbno zemljišče v drugo
160	1957 - Trojica	361/1, 629/1	stavbno zemljišče v drugo
161	1958 - Brezovica	434/2	kmetijsko zemljišče v stavbno zemljišče
162	1966 - Selo	356/4	stavbno zemljišče v drugo
163	1943 - Dob	1784, 1785, 1785, 1786, 1787, 1788, 1789/1, 1789/4, 1789/5, 1789/6, 1789/7, 1790, 1791/1, 1791/1, 1791/2, 424/2, 424/4, 426/11, 426/16, 426/19, 426/23, 426/24, 426/29, 426/32, 426/37, 426/38, 426/39, 426/40, 426/41, 426/42, 426/43, 426/44, 426/45, 426/46, 426/47, 426/48, 426/49, 426/50, 426/51, 426/52, 426/53, 426/54, 426/55, 426/56, 426/57, 426/58, 426/59, 426/60, 426/61, 426/62, 426/63, 426/64, 426/68, 426/72, 426/73, 426/74, 427/2, 539/35, 539/36, 539/37, 539/38, 539/39, 539/40, 539/41, 539/42, 539/43, 539/44, 539/45, 539/46, 539/47, 539/48, 539/49, 542/49, 542/50, 542/51, 507/2, 507/3, 538/11, 538/12, 538/13, 538/14, 538/15, 538/19, 538/2, 538/20, 538/21, 538/22, 538/3, 538/4, 538/5, 538/6, 538/7, 538/8, 538/9, 539/34, 691/25, 691/3, 691/4, 691/5, 691/6, 691/7, 691/8, 691/9, 692/12, 692/13, 692/2, 692/20, 692/21, 692/22, 692/23, 692/24, 692/25, 692/26, 692/27, 692/28, 692/29, 692/30, 692/31, 692/32, 692/33, 692/34, 692/35, 692/36, 692/37, 692/38, 692/39, 692/40, 692/41, 692/42, 692/43, 692/44, 692/45, 692/46, 692/47, 692/48, 692/49, 692/50, 692/51, 692/52, 692/53, 692/54, 692/55, 700/2, 700/3, 700/4, 700/5, 700/6, 700/7, 700/8, 700/9, 702/1, 702/2, 702/3, 702/4, 702/5, 702/6, 702/7, 702/8, 702/9, 703/1, 703/10, 703/11, 703/12, 703/13, 703/14, 703/15, 703/2, 703/3, 703/4, 703/5, 703/6, 703/7, 703/8, 703/9, 649/11, 649/12, 649/13, 692/56, 692/57,	stavbno zemljišče v drugo

		692/58, 692/59, 692/6, 692/60, 692/61, 692/62, 692/63, 692/64, 692/65, 692/66, 692/67, 692/75, 692/76, 692/77, 692/78, 692/8, 692/81, 692/82, 692/83, 692/86, 692/87, 692/88, 692/89, 693/1, 693/2, 693/3, 693/4, 693/5, 693/6, 693/7, 693/8, 693/9, 695/2, 696/1, 696/2, 696/3, 696/4, 697/1, 697/2, 697/3, 697/4, 697/5, 698/10, 698/11, 698/12, 670/1, 670/2, 670/3, 671/26, 671/30, 671/31, 671/40, 671/41, 671/78, 671/87, 671/93, 671/96, 671/97, 678/1, 678/6, 679/1, 685/2, 686/1, 686/2, 687/2, 689/10, 689/6, 689/7, 689/8, 689/9, 690/10, 690/11, 690/12, 690/13, 690/14, 690/15, 690/16, 690/17, 690/18, 690/20, 690/4, 690/5, 690/6, 690/7, 690/8, 690/9, 691/10, 691/11, 691/12, 691/13, 691/14, 691/15, 691/16, 691/17, 691/18, 691/19, 691/20, 691/21, 691/22, 691/23, 959/1, 959/10, 959/11, 959/2, 959/3, 959/4, 959/5, 959/6, 959/7, 959/8, 959/9, 960/3, 960/4, 960/5, 989/3, 538/1, 538/10, 698/13, 698/14, 698/15, 698/16, 698/17, 698/18, 698/19, 698/2, 698/20, 698/21, 698/22, 698/23, 698/5, 698/6, 698/7, 698/8, 698/9, 699/10, 699/11, 699/12, 699/13, 699/14, 699/15, 699/16, 699/17, 699/18, 699/5, 699/6, 699/7, 699/8, 699/9, 700/1	
164	1943 - Dob	955/8, 541/1, 541/2, 542/46, 961/4, 961/5, 527/2, 531, 533/1, 542/25, 542/25	drugo v stavbno zemljišče
165	1935 - Rova; 1943 - Dob	143, 1069; 555/1, 555/13, 955/3, 957	stavbno zemljišče v drugo

Tehtanje po območjih

PODATKI O SPREMEMBI	
Oznaka	1
K.O.	1962 - Depala vas
Parc. št.	556, 528, 549, 557, 558
Površina (m ²)	11731.5
Sprememba	kmetijsko zemljišče v stavbno zemljišče
Namenska raba prostora po DP	Q - območje kmetijskih zemljišč
Namenska raba prostora po OPN	IK - površine z objekti za kmetijsko proizvodnjo
Enota urejanja prostora po OPN	DV-15
GRAFIČNI PRIKAZ	
Grafični prikaz pred OPN	Grafični prikaz OPN
	
PROSTORSKI AKT OPN 2018	
Naziv akta	Občinski prostorski načrt Domžale (Uradni vestnik Občine Domžale, št. 10/18)
Namenska raba	IK - površine z objekti za kmetijsko proizvodnjo
Varstveni in pravni režimi (stanje leta 2018)	
Narava	Vsebina je opredeljena v nadaljevanju.
Kultura	Vsebina je opredeljena v nadaljevanju.
Poplavna nevarnost (Integralna karta razredov poplavne nevarnosti - IKRPN)	Vsebina je opredeljena v nadaljevanju.
Vodovarstveno območje	Vsebina je opredeljena v nadaljevanju.
OPREDELITVE	
Trajnostni razvoj v prostoru	Območje se nahaja južno od naselja Depala vas.
Učinkovita in gospodarna raba zemljišč	Površine z objekti za kmetijsko proizvodnjo so namenjene kmetijskim stavbam za intenzivno pridelavo rastlin ali rejo živali.
Kakovostne bivalne razmere	Ni relevantno.
Prostorsko usklajeno in med seboj dopolnjujočo se razmestitev različnih dejavnosti v prostoru	Ni relevantno.

Prenova obstoječega, ki ima prednost pred graditvijo novega	Umestitev območja za kmetijsko proizvodnjo je smiselno locirati izven naselij.
Ohranjanje prepoznavnih značilnosti prostora	Površine za kmetijsko proizvodnjo se nahajajo južno od naselja Depala vas in južneje od železniške povezave Ljubljana - Domžale.
Sanacija degradiranega prostora	Ni relevantno.
Varstvo okolja, naravnih virov ter ohranjanje narave	Območje ne posega v območja naravnih vrednost ali zavarovana območja.
Celostno ohranjanje kulturne dediščine, vključno z naselbinsko dediščino	Ni relevantno.
Zagotavljanje zdravja prebivalstva	Območje je namenjeno kmetijski proizvodnji in je locirano izven območja naselja, zato vpliv na zdravje ljudi ni znaten.
Obramba države in varstvo pred naravnimi in drugimi nesrečami	Ni relevantno.
JAVNI INTERES	
Javni interes – ZJF	NE
Javni interes – ZKZ	NE
Javni interes – ZON	NE
Javni interes – (ZVO-2)	NE
Javni interes – (ZVNDN)	NE
UGOTOVITVE:	
<p>Območje se nahaja južno od naselja Depala vas. Širitev stavbenga zemljišča je namenjena umestitvi območja za kmetijsko proizvodnjo je smiselno locirati izven naselij. Območje ne posega v območja naravnih vrednost ali zavarovana območja.</p> <p>Zasebni interes in določitev stavbnih zemljišč glede na dejansko stanje prevlada nad javnim interesom.</p>	


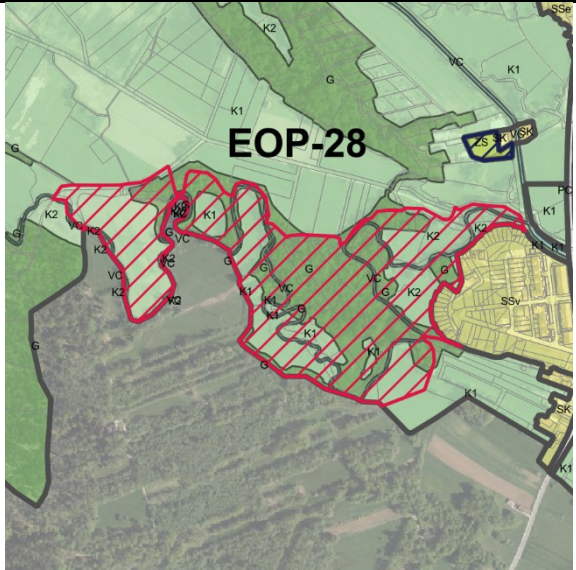
PODATKI O PARCELI	
Oznaka spremembe	1
Površina spremembe na parceli (m ²)	425.92697996800001
Podatki o zemljišču (ZKP 2018)	
K.O.	1962
Parc. št.	528
Namenska raba 2018 (ur objava)	
Namenska raba pred OPN	Q - območje kmetijskih zemljišč
Namenska raba z OPN	IK - površine z objekti za kmetijsko proizvodnjo
Enota urejanja prostora z OPN	DV-15
Varstveni in pravni režimi (stanje leta 2018)	
Narava	Zavarovano območje - NE Območje naravne vrednote - NE Natura 2000 - NE Ekološko pomembno območje - NE
Kultura	NE
Varovalni gozd	NE
Poplave	NE
Vodovarstveno območje in režim	NE
Varstveni pas gospodarske javne infrastrukture	NE

PODATKI O PARCELI	
Oznaka spremembe	1
Površina spremembe na parceli (m ²)	1417.6515605899999
Podatki o zemljišču (ZKP 2018)	
K.O.	1962
Parc. št.	549
Namenska raba 2018 (ur objava)	
Namenska raba pred OPN	Q - območje kmetijskih zemljišč
Namenska raba z OPN	IK - površine z objekti za kmetijsko proizvodnjo
Enota urejanja prostora z OPN	DV-15
Varstveni in pravni režimi (stanje leta 2018)	
Narava	<i>Zavarovano območje - NE</i> <i>Območje naravne vrednote - NE</i> <i>Natura 2000 - NE</i> <i>Ekološko pomembno območje - NE</i>
Kultura	NE
Varovalni gozd	NE
Poplave	NE
Vodovarstveno območje in režim	NE
Varstveni pas gospodarske javne infrastrukture	NE

PODATKI O PARCELI	
Oznaka spremembe	1
Površina spremembe na parceli (m ²)	3779.3014000200001
Podatki o zemljišču (ZKP 2018)	
K.O.	1962
Parc. št.	556
Namenska raba 2018 (ur objava)	
Namenska raba pred OPN	Q - območje kmetijskih zemljišč
Namenska raba z OPN	IK - površine z objekti za kmetijsko proizvodnjo
Enota urejanja prostora z OPN	DV-15
Varstveni in pravni režimi (stanje leta 2018)	
Narava	Zavarovano območje - NE Območje naravne vrednote - NE Natura 2000 - NE Ekološko pomembno območje - NE
Kultura	NE
Varovalni gozd	NE
Poplave	NE
Vodovarstveno območje in režim	NE
Varstveni pas gospodarske javne infrastrukture	NE

PODATKI O PARCELI	
Oznaka spremembe	1
Površina spremembe na parceli (m ²)	2963.9514701600001
Podatki o zemljišču (ZKP 2018)	
K.O.	1962
Parc. št.	557
Namenska raba 2018 (ur objava)	
Namenska raba pred OPN	Q - območje kmetijskih zemljišč
Namenska raba z OPN	IK - površine z objekti za kmetijsko proizvodnjo
Enota urejanja prostora z OPN	DV-15
Varstveni in pravni režimi (stanje leta 2018)	
Narava	Zavarovano območje - NE Območje naravne vrednote - NE Natura 2000 - NE Ekološko pomembno območje - NE
Kultura	NE
Varovalni gozd	NE
Poplave	NE
Vodovarstveno območje in režim	NE
Varstveni pas gospodarske javne infrastrukture	NE

PODATKI O PARCELI	
Oznaka spremembe	1
Površina spremembe na parceli (m ²)	3142.62920003
Podatki o zemljišču (ZKP 2018)	
K.O.	1962
Parc. št.	558
Namenska raba 2018 (ur objava)	
Namenska raba pred OPN	Q - območje kmetijskih zemljišč
Namenska raba z OPN	IK - površine z objekti za kmetijsko proizvodnjo
Enota urejanja prostora z OPN	DV-15
Varstveni in pravni režimi (stanje leta 2018)	
Narava	<i>Zavarovano območje - NE</i> <i>Območje naravne vrednote - NE</i> <i>Natura 2000 - NE</i> <i>Ekološko pomembno območje - NE</i>
Kultura	NE
Varovalni gozd	NE
Poplave	NE
Vodovarstveno območje in režim	NE
Varstveni pas gospodarske javne infrastrukture	NE

PODATKI O SPREMEMBI	
Oznaka	2
K.O.	1758 - Dragomelj
Parc. št.	472, 325/29, 325/29, 325/29, 381, 382, 383, 387, 389, 325/34, 325/29, 380, 461/6, 461/10, 325/29, 325/29, 361, 370, 325/34, 325/69, 384, 388, 325/29, 374/6, 375/1, 325/80, 461/13, 461/9, 488, 325/86, 371, 385, 325/31, 379, 372/1, 372/14, 325/25, 325/28, 390, 391, 361, 325/77, 325/78, 392, 392, 386, 325/29, 376, 325/70, 353/1, 473, 378, 356/1, 461/10, 377/1, 377/2, 375/2, 461/8, 461/10, 474, 325/30
Površina (m ²)	160080.23999999999
Sprememba	stavbno zemljišče v drugo
Namenska raba prostora po DP	S - območje stanovanj
Namenska raba prostora po OPN	K2 - druga kmetijska zemljišča, VC - površinske celinske vode, G - gozdna zemljišča
Enota urejanja prostora po OPN	EOP-28
GRAFIČNI PRIKAZ	
Grafični prikaz pred OPN	Grafični prikaz OPN
	
PROSTORSKI AKT OPN 2018	
Naziv akta	Občinski prostorski načrt Domžale (Uradni vestnik Občine Domžale, št. 10/18)
Namenska raba	K2 - druga kmetijska zemljišča, VC - površinske celinske vode, G - gozdna zemljišča
Varstveni in pravni režimi (stanje leta 2018)	
Narava	Vsečina je opredeljena v nadaljevanju.
Kultura	Vsečina je opredeljena v nadaljevanju.
Poplavna nevarnost (Integralna karta razredov poplavne nevarnosti - IKRPN)	Vsečina je opredeljena v nadaljevanju.
Vodovarstveno območje	Vsečina je opredeljena v nadaljevanju.
OPREDELITVE	

Trajnostni razvoj v prostoru	Območje se nahaja na zahodnem delu naselja Dragomelj. Območje je bilo predvideno za gradnjo večstanovanjskih stavb in kompleksno gradnjo.
Učinkovita in gospodarna raba zemljišč	Predvideno območje zasleduje ohranjanje kmetijskih zemljišč kot osnovnega vira za proizvodnjo hrane, krme in surovin je ključno za zagotavljanje prehranske varnosti in ohranjanje trajnostnega kmetijstva.
Kakovostne bivalne razmere	Ni relevantno.
Prostorsko usklajeno in med seboj dopolnjujočo se razmestitev različnih dejavnosti v prostoru	Območje ohranja kmetijski pridelovalni potencial.
Prenova obstoječega, ki ima prednost pred graditvijo novega	Ni relevantno.
Ohranjanje prepoznavnih značilnosti prostora	Območje zasleduje ohranjanje kmetijskih in gozdnih površin in njihove trajnostne rabe, kar je tudi ključni element identitete prostora in njegove podobe.
Sanacija degradiranega prostora	Ni relevantno.
Varstvo okolja, naravnih virov ter ohranjanje narave	Na območju se nahaja varovalni gozd (ID 04300).
Celostno ohranjanje kulturne dediščine, vključno z naselbinsko dediščino	Ni relevantno.
Zagotavljanje zdravja prebivalstva	Ni relevantno.
Obramba države in varstvo pred naravnimi in drugimi nesrečami	Ni relevantno.
JAVNI INTERES	
Javni interes – ZJF	NE
Javni interes – ZKZ	DA, ohranjanje kmetijskih zemljišč.
Javni interes – ZON	Da, RNV - Dragomelj - rastišče močvirske logarice 1, Pšata pri Dragomlju, Dragomelj - rastišče močvirske logarice 1, varovalni gozd (ID 04300).
Javni interes – (ZVO-2)	NE
Javni interes – (ZVNDN)	DA, IKRPN in varstveni pas elektrodaljnovoda.
UGOTOVITVE:	
<p>Območje se nahaja na zahodnem robu naselja Dragomelj. Javni interes zasleduje ohranjanje rodovitnosti tal, zmanjšanje vpliva na okolje, ohranjanje biotske raznovrstnosti. S spremembo namenske rabe prostora iz stavbnih v kmetijska zemljišča območje ohranja kmetijski in gozdni pridelovalni potencial, zaradi upoštevanja območja naravnih vrednot, varovalnega gozda, varovalnega pasu viskonapetnostnih elektrovodov, ter integralnih kart razredov poplavne nevarnosti, ki izkazujejo veliko popolavno ogroženost območja.</p> <p>Javni interes določitve namenske rabe kmetijskih in gozdnih zemljišč prevlada nad interesom ohranitve stavbne namenske rabe.</p>	

PODATKI O PARCELI	
Oznaka spremembe	2
Površina spremembe na parceli (m ²)	208.375299993
Podatki o zemljišču (ZKP 2018)	
K.O.	1758
Parc. št.	372/14
Namenska raba 2018 (ur objava)	
Namenska raba pred OPN	S - območje stanovanj
Namenska raba z OPN	G - gozdna zemljišča
Enota urejanja prostora z OPN	EOP-28
Varstveni in pravni režimi (stanje leta 2018)	
Narava	<i>Zavarovano območje - NE</i> <i>Območje naravne vrednote - 4982</i> Dragomelj - rastišče močvirske logarice 1 <i>Natura 2000 - NE</i> <i>Ekološko pomembno območje - NE</i>
Kultura	NE
Varovalni gozd	NE
Poplave	IKRPN
Vodovarstveno območje in režim	NE
Varstveni pas gospodarske javne infrastrukture	NE

PODATKI O PARCELI	
Oznaka spremembe	2
Površina spremembe na parceli (m ²)	95.488949997199995
Podatki o zemljišču (ZKP 2018)	
K.O.	1758
Parc. št.	353/1
Namenska raba 2018 (ur objava)	
Namenska raba pred OPN	S - območje stanovanj
Namenska raba z OPN	G - gozdna zemljišča
Enota urejanja prostora z OPN	EOP-28
Varstveni in pravni režimi (stanje leta 2018)	
Narava	<i>Zavarovano območje - NE</i> <i>Območje naravne vrednote - 4982</i> Dragomelj - rastišče močvirske logarice 1 <i>Natura 2000 - NE</i> <i>Ekološko pomembno območje - NE</i>
Kultura	NE
Varovalni gozd	NE
Poplave	IKRPN
Vodovarstveno območje in režim	NE
Varstveni pas gospodarske javne infrastrukture	NE

PODATKI O PARCELI	
Oznaka spremembe	2
Površina spremembe na parceli (m ²)	1642.20675001
Podatki o zemljišču (ZKP 2018)	
K.O.	1758
Parc. št.	325/80
Namenska raba 2018 (ur objava)	
Namenska raba pred OPN	S - območje stanovanj
Namenska raba z OPN	K2 - druga kmetijska zemljišča
Enota urejanja prostora z OPN	EOP-28
Varstveni in pravni režimi (stanje leta 2018)	
Narava	<i>Zavarovano območje - NE</i> <i>Območje naravne vrednote - 4569</i> <i>Pšata pri Dragomlju</i> <i>Natura 2000 - NE</i> <i>Ekološko pomembno območje - NE</i>
Kultura	NE
Varovalni gozd	NE
Poplave	IKRPN
Vodovarstveno območje in režim	NE
Varstveni pas gospodarske javne infrastrukture	NE

PODATKI O PARCELI	
Oznaka spremembe	2
Površina spremembe na parceli (m ²)	0.53822733051000005
Podatki o zemljišču (ZKP 2018)	
K.O.	1758
Parc. št.	461/13
Namenska raba 2018 (ur objava)	
Namenska raba pred OPN	S - območje stanovanj
Namenska raba z OPN	K2 - druga kmetijska zemljišča
Enota urejanja prostora z OPN	EOP-28
Varstveni in pravni režimi (stanje leta 2018)	
Narava	<i>Zavarovano območje - NE</i> <i>Območje naravne vrednote - 4569</i> <i>Pšata pri Dragomlju</i> <i>Natura 2000 - NE</i> <i>Ekološko pomembno območje - NE</i>
Kultura	NE
Varovalni gozd	NE
Poplave	IKRPN
Vodovarstveno območje in režim	NE
Varstveni pas gospodarske javne infrastrukture	NE

PODATKI O PARCELI	
Oznaka spremembe	2
Površina spremembe na parceli (m ²)	1670.2742000600001
Podatki o zemljišču (ZKP 2018)	
K.O.	1758
Parc. št.	461/6
Namenska raba 2018 (ur objava)	
Namenska raba pred OPN	S - območje stanovanj
Namenska raba z OPN	K2 - druga kmetijska zemljišča
Enota urejanja prostora z OPN	EOP-28
Varstveni in pravni režimi (stanje leta 2018)	
Narava	<i>Zavarovano območje - NE</i> <i>Območje naravne vrednote - 4569</i> <i>Pšata pri Dragomlju</i> <i>Natura 2000 - NE</i> <i>Ekološko pomembno območje - NE</i>
Kultura	NE
Varovalni gozd	NE
Poplave	IKRPN
Vodovarstveno območje in režim	NE
Varstveni pas gospodarske javne infrastrukture	NE

PODATKI O PARCELI	
Oznaka spremembe	2
Površina spremembe na parceli (m ²)	160.478099998
Podatki o zemljišču (ZKP 2018)	
K.O.	1758
Parc. št.	461/9
Namenska raba 2018 (ur objava)	
Namenska raba pred OPN	S - območje stanovanj
Namenska raba z OPN	K2 - druga kmetijska zemljišča
Enota urejanja prostora z OPN	EOP-28
Varstveni in pravni režimi (stanje leta 2018)	
Narava	<i>Zavarovano območje - NE</i> <i>Območje naravne vrednote - 4569</i> <i>Pšata pri Dragomlju</i> <i>Natura 2000 - NE</i> <i>Ekološko pomembno območje - NE</i>
Kultura	NE
Varovalni gozd	NE
Poplave	IKRPN
Vodovarstveno območje in režim	NE
Varstveni pas gospodarske javne infrastrukture	NE

PODATKI O PARCELI	
Oznaka spremembe	2
Površina spremembe na parceli (m ²)	414.90712992300001
Podatki o zemljišču (ZKP 2018)	
K.O.	1758
Parc. št.	325/25
Namenska raba 2018 (ur objava)	
Namenska raba pred OPN	S - območje stanovanj
Namenska raba z OPN	K2 - druga kmetijska zemljišča, G - gozdna zemljišča
Enota urejanja prostora z OPN	EOP-28
Varstveni in pravni režimi (stanje leta 2018)	
Narava	<i>Zavarovano območje - NE</i> <i>Območje naravne vrednote - 4982</i> Dragomelj - rastišče močvirske logarice 1 <i>Natura 2000 - NE</i> <i>Ekološko pomembno območje - NE</i>
Kultura	NE
Varovalni gozd	NE
Poplave	IKRPN
Vodovarstveno območje in režim	NE
Varstveni pas gospodarske javne infrastrukture	Varstveni pas elektrodaljnovoda

PODATKI O PARCELI	
Oznaka spremembe	2
Površina spremembe na parceli (m ²)	1725.5199467100001
Podatki o zemljišču (ZKP 2018)	
K.O.	1758
Parc. št.	472
Namenska raba 2018 (ur objava)	
Namenska raba pred OPN	S - območje stanovanj
Namenska raba z OPN	K2 - druga kmetijska zemljišča, G - gozdna zemljišča
Enota urejanja prostora z OPN	EOP-28
Varstveni in pravni režimi (stanje leta 2018)	
Narava	<i>Zavarovano območje - NE</i> <i>Območje naravne vrednote - 4982</i> Dragomelj - rastišče močvirske logarice 1 <i>Natura 2000 - NE</i> <i>Ekološko pomembno območje - NE</i>
Kultura	NE
Varovalni gozd	NE
Poplave	IKRPN
Vodovarstveno območje in režim	NE
Varstveni pas gospodarske javne infrastrukture	Varstveni pas elektrodaljnovoda

PODATKI O PARCELI	
Oznaka spremembe	2
Površina spremembe na parceli (m ²)	228.167449992
Podatki o zemljišču (ZKP 2018)	
K.O.	1758
Parc. št.	374/6
Namenska raba 2018 (ur objava)	
Namenska raba pred OPN	S - območje stanovanj
Namenska raba z OPN	K2 - druga kmetijska zemljišča, VC - površinske celinske vode
Enota urejanja prostora z OPN	EOP-28
Varstveni in pravni režimi (stanje leta 2018)	
Narava	<i>Zavarovano območje - NE</i> <i>Območje naravne vrednote - 4569</i> <i>Pšata pri Dragomlju</i> <i>Natura 2000 - NE</i> <i>Ekološko pomembno območje - NE</i>
Kultura	NE
Varovalni gozd	NE
Poplave	IKRPN
Vodovarstveno območje in režim	NE
Varstveni pas gospodarske javne infrastrukture	NE

PODATKI O PARCELI	
Oznaka spremembe	2
Površina spremembe na parceli (m ²)	182.65006577
Podatki o zemljišču (ZKP 2018)	
K.O.	1758
Parc. št.	375/2
Namenska raba 2018 (ur objava)	
Namenska raba pred OPN	S - območje stanovanj
Namenska raba z OPN	K2 - druga kmetijska zemljišča, VC - površinske celinske vode
Enota urejanja prostora z OPN	EOP-28
Varstveni in pravni režimi (stanje leta 2018)	
Narava	<i>Zavarovano območje - NE</i> <i>Območje naravne vrednote - 4569</i> <i>Pšata pri Dragomlju</i> <i>Natura 2000 - NE</i> <i>Ekološko pomembno območje - NE</i>
Kultura	NE
Varovalni gozd	NE
Poplave	IKRPN
Vodovarstveno območje in režim	NE
Varstveni pas gospodarske javne infrastrukture	NE

PODATKI O PARCELI	
Oznaka spremembe	2
Površina spremembe na parceli (m ²)	35.166556390399997
Podatki o zemljišču (ZKP 2018)	
K.O.	1758
Parc. št.	461/8
Namenska raba 2018 (ur objava)	
Namenska raba pred OPN	S - območje stanovanj
Namenska raba z OPN	K2 - druga kmetijska zemljišča, VC - površinske celinske vode
Enota urejanja prostora z OPN	EOP-28
Varstveni in pravni režimi (stanje leta 2018)	
Narava	<i>Zavarovano območje - NE</i> <i>Območje naravne vrednote - 4569</i> <i>Pšata pri Dragomlju</i> <i>Natura 2000 - NE</i> <i>Ekološko pomembno območje - NE</i>
Kultura	NE
Varovalni gozd	NE
Poplave	IKRPN
Vodovarstveno območje in režim	NE
Varstveni pas gospodarske javne infrastrukture	NE

PODATKI O PARCELI	
Oznaka spremembe	2
Površina spremembe na parceli (m ²)	983.37425000999997
Podatki o zemljišču (ZKP 2018)	
K.O.	1758
Parc. št.	488
Namenska raba 2018 (ur objava)	
Namenska raba pred OPN	S - območje stanovanj
Namenska raba z OPN	K2 - druga kmetijska zemljišča, VC - površinske celinske vode
Enota urejanja prostora z OPN	EOP-28
Varstveni in pravni režimi (stanje leta 2018)	
Narava	<i>Zavarovano območje - NE</i> <i>Območje naravne vrednote - 4569</i> <i>Pšata pri Dragomlju</i> <i>Natura 2000 - NE</i> <i>Ekološko pomembno območje - NE</i>
Kultura	NE
Varovalni gozd	NE
Poplave	IKRPN
Vodovarstveno območje in režim	NE
Varstveni pas gospodarske javne infrastrukture	NE

PODATKI O PARCELI	
Oznaka spremembe	2
Površina spremembe na parceli (m ²)	1196.84390001
Podatki o zemljišču (ZKP 2018)	
K.O.	1758
Parc. št.	375/1
Namenska raba 2018 (ur objava)	
Namenska raba pred OPN	S - območje stanovanj
Namenska raba z OPN	K2 - druga kmetijska zemljišča, VC - površinske celinske vode
Enota urejanja prostora z OPN	EOP-28
Varstveni in pravni režimi (stanje leta 2018)	
Narava	<i>Zavarovano območje - NE</i> <i>Območje naravne vrednote - 4982</i> Dragomelj - rastišče močvirske logarice 1 <i>Natura 2000 - NE</i> <i>Ekološko pomembno območje - NE</i>
Kultura	NE
Varovalni gozd	NE
Poplave	IKRPN
Vodovarstveno območje in režim	NE
Varstveni pas gospodarske javne infrastrukture	NE

PODATKI O PARCELI	
Oznaka spremembe	2
Površina spremembe na parceli (m ²)	8736.6213850299991
Podatki o zemljišču (ZKP 2018)	
K.O.	1758
Parc. št.	461/10
Namenska raba 2018 (ur objava)	
Namenska raba pred OPN	S - območje stanovanj
Namenska raba z OPN	K2 - druga kmetijska zemljišča, VC - površinske celinske vode, G - gozdna zemljišča
Enota urejanja prostora z OPN	EOP-28
Varstveni in pravni režimi (stanje leta 2018)	
Narava	<i>Zavarovano območje - NE</i> <i>Območje naravne vrednote - 4982</i> Dragomelj - rastišče močvirske logarice 1 <i>Natura 2000 - NE</i> <i>Ekološko pomembno območje - NE</i>
Kultura	NE
Varovalni gozd	NE
Poplave	IKRPN
Vodovarstveno območje in režim	NE
Varstveni pas gospodarske javne infrastrukture	Varstveni pas elektrodaljnovoda

PODATKI O PARCELI	
Oznaka spremembe	2
Površina spremembe na parceli (m ²)	3.6139500018500001
Podatki o zemljišču (ZKP 2018)	
K.O.	1758
Parc. št.	372/1
Namenska raba 2018 (ur objava)	
Namenska raba pred OPN	S - območje stanovanj
Namenska raba z OPN	K2 - druga kmetijska zemljišča, VC - površinske celinske vode, G - gozdna zemljišča
Enota urejanja prostora z OPN	EOP-28
Varstveni in pravni režimi (stanje leta 2018)	
Narava	Zavarovano območje - NE Območje naravne vrednote - 4982 Dragomelj - rastišče močvirske logarice 1 Natura 2000 - NE Ekološko pomembno območje - NE
Kultura	NE
Varovalni gozd	04300 Varovalni gozd
Poplave	IKRPN
Vodovarstveno območje in režim	NE
Varstveni pas gospodarske javne infrastrukture	Varstveni pas elektrodaljnovoda

PODATKI O PARCELI	
Oznaka spremembe	2
Površina spremembe na parceli (m ²)	746.99629999199999
Podatki o zemljišču (ZKP 2018)	
K.O.	1758
Parc. št.	378
Namenska raba 2018 (ur objava)	
Namenska raba pred OPN	S - območje stanovanj
Namenska raba z OPN	K2 - druga kmetijska zemljišča, VC - površinske celinske vode, G - gozdna zemljišča
Enota urejanja prostora z OPN	EOP-28
Varstveni in pravni režimi (stanje leta 2018)	
Narava	Zavarovano območje - NE Območje naravne vrednote - 4982 Dragomelj - rastišče močvirske logarice 1 Natura 2000 - NE Ekološko pomembno območje - NE
Kultura	NE
Varovalni gozd	04300 Varovalni gozd
Poplave	IKRPN
Vodovarstveno območje in režim	NE
Varstveni pas gospodarske javne infrastrukture	Varstveni pas elektrodaljnovoda

PODATKI O PARCELI	
Oznaka spremembe	2
Površina spremembe na parceli (m ²)	276.91389997499999
Podatki o zemljišču (ZKP 2018)	
K.O.	1758
Parc. št.	377/1
Namenska raba 2018 (ur objava)	
Namenska raba pred OPN	S - območje stanovanj
Namenska raba z OPN	K2 - druga kmetijska zemljišča, VC - površinske celinske vode, G - gozdna zemljišča
Enota urejanja prostora z OPN	EOP-28
Varstveni in pravni režimi (stanje leta 2018)	
Narava	<i>Zavarovano območje - NE</i> <i>Območje naravne vrednote - 4982</i> Dragomelj - rastišče močvirske logarice 1 <i>Natura 2000 - NE</i> <i>Ekološko pomembno območje - NE</i>
Kultura	NE
Varovalni gozd	NE
Poplave	IKRPN
Vodovarstveno območje in režim	NE
Varstveni pas gospodarske javne infrastrukture	Varstveni pas elektrodaljnovoda

PODATKI O PARCELI	
Oznaka spremembe	2
Površina spremembe na parceli (m ²)	96.551976277700007
Podatki o zemljišču (ZKP 2018)	
K.O.	1758
Parc. št.	377/2
Namenska raba 2018 (ur objava)	
Namenska raba pred OPN	S - območje stanovanj
Namenska raba z OPN	K2 - druga kmetijska zemljišča, VC - površinske celinske vode, G - gozdna zemljišča
Enota urejanja prostora z OPN	EOP-28
Varstveni in pravni režimi (stanje leta 2018)	
Narava	Zavarovano območje - NE Območje naravne vrednote - 4982 Dragomelj - rastišče močvirske logarice 1 Natura 2000 - NE Ekološko pomembno območje - NE
Kultura	NE
Varovalni gozd	NE
Poplave	IKRPN
Vodovarstveno območje in režim	NE
Varstveni pas gospodarske javne infrastrukture	Varstveni pas elektrodaljinovoda

PODATKI O PARCELI	
Oznaka spremembe	2
Površina spremembe na parceli (m ²)	1020.33048409
Podatki o zemljišču (ZKP 2018)	
K.O.	1758
Parc. št.	376
Namenska raba 2018 (ur objava)	
Namenska raba pred OPN	S - območje stanovanj
Namenska raba z OPN	K2 - druga kmetijska zemljišča, VC - površinske celinske vode, G - gozdna zemljišča
Enota urejanja prostora z OPN	EOP-28
Varstveni in pravni režimi (stanje leta 2018)	
Narava	<i>Zavarovano območje - NE</i> <i>Območje naravne vrednote - 4982</i> Dragomelj - rastišče močvirske logarice 1 <i>Natura 2000 - NE</i> <i>Ekološko pomembno območje - NE</i>
Kultura	NE
Varovalni gozd	NE
Poplave	IKRPN
Vodovarstveno območje in režim	NE
Varstveni pas gospodarske javne infrastrukture	NE

PODATKI O PARCELI	
Oznaka spremembe	2
Površina spremembe na parceli (m ²)	417.56094997999998
Podatki o zemljišču (ZKP 2018)	
K.O.	1758
Parc. št.	356/1
Namenska raba 2018 (ur objava)	
Namenska raba pred OPN	S - območje stanovanj
Namenska raba z OPN	VC - površinske celinske vode, G - gozdna zemljišča
Enota urejanja prostora z OPN	EOP-28
Varstveni in pravni režimi (stanje leta 2018)	
Narava	<i>Zavarovano območje - NE</i> <i>Območje naravne vrednote - 4982</i> Dragomelj - rastišče močvirske logarice 1 <i>Natura 2000 - NE</i> <i>Ekološko pomembno območje - NE</i>
Kultura	NE
Varovalni gozd	NE
Poplave	IKRPN
Vodovarstveno območje in režim	NE
Varstveni pas gospodarske javne infrastrukture	NE

PODATKI O PARCELI	
Oznaka spremembe	2
Površina spremembe na parceli (m ²)	326.97309999300001
Podatki o zemljišču (ZKP 2018)	
K.O.	1758
Parc. št.	461/10
Namenska raba 2018 (ur objava)	
Namenska raba pred OPN	S - območje stanovanj
Namenska raba z OPN	VC - površinske celinske vode, G - gozdna zemljišča
Enota urejanja prostora z OPN	EOP-28
Varstveni in pravni režimi (stanje leta 2018)	
Narava	<i>Zavarovano območje - NE</i> <i>Območje naravne vrednote - 4982</i> Dragomelj - rastišče močvirske logarice 1 <i>Natura 2000 - NE</i> <i>Ekološko pomembno območje - NE</i>
Kultura	NE
Varovalni gozd	NE
Poplave	IKRPN
Vodovarstveno območje in režim	NE
Varstveni pas gospodarske javne infrastrukture	NE

PODATKI O PARCELI	
Oznaka spremembe	2
Površina spremembe na parceli (m ²)	2867.1230010899999
Podatki o zemljišču (ZKP 2018)	
K.O.	1758
Parc. št.	325/28
Namenska raba 2018 (ur objava)	
Namenska raba pred OPN	Z - območje športno rekreacijskih dejavnosti
Namenska raba z OPN	G - gozdna zemljišča
Enota urejanja prostora z OPN	EOP-28
Varstveni in pravni režimi (stanje leta 2018)	
Narava	<i>Zavarovano območje - NE</i> <i>Območje naravne vrednote - 4982</i> Dragomelj - rastišče močvirske logarice 1 <i>Natura 2000 - NE</i> <i>Ekološko pomembno območje - NE</i>
Kultura	NE
Varovalni gozd	04300 Varovalni gozd
Poplave	IKRPN
Vodovarstveno območje in režim	NE
Varstveni pas gospodarske javne infrastrukture	NE

PODATKI O PARCELI	
Oznaka spremembe	2
Površina spremembe na parceli (m ²)	4745.1263500200002
Podatki o zemljišču (ZKP 2018)	
K.O.	1758
Parc. št.	325/86
Namenska raba 2018 (ur objava)	
Namenska raba pred OPN	Z - območje športno rekreacijskih dejavnosti
Namenska raba z OPN	G - gozdna zemljišča
Enota urejanja prostora z OPN	EOP-28
Varstveni in pravni režimi (stanje leta 2018)	
Narava	<i>Zavarovano območje - NE</i> <i>Območje naravne vrednote - 4982</i> Dragomelj - rastišče močvirske logarice 1 <i>Natura 2000 - NE</i> <i>Ekološko pomembno območje - NE</i>
Kultura	NE
Varovalni gozd	04300 Varovalni gozd
Poplave	IKRPN
Vodovarstveno območje in režim	NE
Varstveni pas gospodarske javne infrastrukture	NE

PODATKI O PARCELI	
Oznaka spremembe	2
Površina spremembe na parceli (m ²)	4261.8388000200002
Podatki o zemljišču (ZKP 2018)	
K.O.	1758
Parc. št.	325/29
Namenska raba 2018 (ur objava)	
Namenska raba pred OPN	Z - območje športno rekreacijskih dejavnosti
Namenska raba z OPN	G - gozdna zemljišča
Enota urejanja prostora z OPN	EOP-28
Varstveni in pravni režimi (stanje leta 2018)	
Narava	<i>Zavarovano območje - NE</i> <i>Območje naravne vrednote - 4982</i> Dragomelj - rastišče močvirske logarice 1 <i>Natura 2000 - NE</i> <i>Ekološko pomembno območje - NE</i>
Kultura	NE
Varovalni gozd	04300 Varovalni gozd
Poplave	IKRPN
Vodovarstveno območje in režim	NE
Varstveni pas gospodarske javne infrastrukture	NE

PODATKI O PARCELI	
Oznaka spremembe	2
Površina spremembe na parceli (m ²)	5419.4049200700001
Podatki o zemljišču (ZKP 2018)	
K.O.	1758
Parc. št.	325/29
Namenska raba 2018 (ur objava)	
Namenska raba pred OPN	Z - območje športno rekreacijskih dejavnosti
Namenska raba z OPN	G - gozdna zemljišča
Enota urejanja prostora z OPN	EOP-28
Varstveni in pravni režimi (stanje leta 2018)	
Narava	<i>Zavarovano območje - NE</i> <i>Območje naravne vrednote - 4982</i> Dragomelj - rastišče močvirske logarice 1 <i>Natura 2000 - NE</i> <i>Ekološko pomembno območje - NE</i>
Kultura	NE
Varovalni gozd	04300 Varovalni gozd
Poplave	IKRPN
Vodovarstveno območje in režim	NE
Varstveni pas gospodarske javne infrastrukture	NE

PODATKI O PARCELI	
Oznaka spremembe	2
Površina spremembe na parceli (m ²)	9467.99679999
Podatki o zemljišču (ZKP 2018)	
K.O.	1758
Parc. št.	325/29
Namenska raba 2018 (ur objava)	
Namenska raba pred OPN	Z - območje športno rekreacijskih dejavnosti
Namenska raba z OPN	G - gozdna zemljišča
Enota urejanja prostora z OPN	EOP-28
Varstveni in pravni režimi (stanje leta 2018)	
Narava	<i>Zavarovano območje - NE</i> <i>Območje naravne vrednote - 4982</i> Dragomelj - rastišče močvirske logarice 1 <i>Natura 2000 - NE</i> <i>Ekološko pomembno območje - NE</i>
Kultura	NE
Varovalni gozd	04300 Varovalni gozd
Poplave	IKRPN
Vodovarstveno območje in režim	NE
Varstveni pas gospodarske javne infrastrukture	NE

PODATKI O PARCELI	
Oznaka spremembe	2
Površina spremembe na parceli (m ²)	3088.7086999899998
Podatki o zemljišču (ZKP 2018)	
K.O.	1758
Parc. št.	325/29
Namenska raba 2018 (ur objava)	
Namenska raba pred OPN	Z - območje športno rekreacijskih dejavnosti
Namenska raba z OPN	G - gozdna zemljišča
Enota urejanja prostora z OPN	EOP-28
Varstveni in pravni režimi (stanje leta 2018)	
Narava	<i>Zavarovano območje - NE</i> <i>Območje naravne vrednote - 4982</i> Dragomelj - rastišče močvirske logarice 1 <i>Natura 2000 - NE</i> <i>Ekološko pomembno območje - NE</i>
Kultura	NE
Varovalni gozd	04300 Varovalni gozd
Poplave	IKRPN
Vodovarstveno območje in režim	NE
Varstveni pas gospodarske javne infrastrukture	NE

PODATKI O PARCELI	
Oznaka spremembe	2
Površina spremembe na parceli (m ²)	3377.8261499800001
Podatki o zemljišču (ZKP 2018)	
K.O.	1758
Parc. št.	325/29
Namenska raba 2018 (ur objava)	
Namenska raba pred OPN	Z - območje športno rekreacijskih dejavnosti
Namenska raba z OPN	G - gozdna zemljišča
Enota urejanja prostora z OPN	EOP-28
Varstveni in pravni režimi (stanje leta 2018)	
Narava	<i>Zavarovano območje - NE</i> <i>Območje naravne vrednote - 4982</i> Dragomelj - rastišče močvirske logarice 1 <i>Natura 2000 - NE</i> <i>Ekološko pomembno območje - NE</i>
Kultura	NE
Varovalni gozd	04300 Varovalni gozd
Poplave	NE
Vodovarstveno območje in režim	NE
Varstveni pas gospodarske javne infrastrukture	NE

PODATKI O PARCELI	
Oznaka spremembe	2
Površina spremembe na parceli (m ²)	280.77939999
Podatki o zemljišču (ZKP 2018)	
K.O.	1758
Parc. št.	385
Namenska raba 2018 (ur objava)	
Namenska raba pred OPN	Z - območje športno rekreacijskih dejavnosti
Namenska raba z OPN	G - gozdna zemljišča
Enota urejanja prostora z OPN	EOP-28
Varstveni in pravni režimi (stanje leta 2018)	
Narava	<i>Zavarovano območje - NE</i> <i>Območje naravne vrednote - 4982</i> Dragomelj - rastišče močvirske logarice 1 <i>Natura 2000 - NE</i> <i>Ekološko pomembno območje - NE</i>
Kultura	NE
Varovalni gozd	04300 Varovalni gozd
Poplave	IKRPN
Vodovarstveno območje in režim	NE
Varstveni pas gospodarske javne infrastrukture	NE

PODATKI O PARCELI	
Oznaka spremembe	2
Površina spremembe na parceli (m ²)	11180.5713908
Podatki o zemljišču (ZKP 2018)	
K.O.	1758
Parc. št.	371
Namenska raba 2018 (ur objava)	
Namenska raba pred OPN	Z - območje športno rekreacijskih dejavnosti
Namenska raba z OPN	G - gozdna zemljišča
Enota urejanja prostora z OPN	EOP-28
Varstveni in pravni režimi (stanje leta 2018)	
Narava	<i>Zavarovano območje - NE</i> <i>Območje naravne vrednote - 4982</i> Dragomelj - rastišče močvirske logarice 1 <i>Natura 2000 - NE</i> <i>Ekološko pomembno območje - NE</i>
Kultura	NE
Varovalni gozd	NE
Poplave	IKRPN
Vodovarstveno območje in režim	NE
Varstveni pas gospodarske javne infrastrukture	NE

PODATKI O PARCELI	
Oznaka spremembe	2
Površina spremembe na parceli (m ²)	9581.5687999999991
Podatki o zemljišču (ZKP 2018)	
K.O.	1758
Parc. št.	361
Namenska raba 2018 (ur objava)	
Namenska raba pred OPN	Z - območje športno rekreacijskih dejavnosti
Namenska raba z OPN	G - gozdna zemljišča
Enota urejanja prostora z OPN	EOP-28
Varstveni in pravni režimi (stanje leta 2018)	
Narava	<i>Zavarovano območje - NE</i> <i>Območje naravne vrednote - 4982</i> Dragomelj - rastišče močvirske logarice 1 <i>Natura 2000 - NE</i> <i>Ekološko pomembno območje - NE</i>
Kultura	NE
Varovalni gozd	NE
Poplave	IKRPN
Vodovarstveno območje in režim	NE
Varstveni pas gospodarske javne infrastrukture	NE

PODATKI O PARCELI	
Oznaka spremembe	2
Površina spremembe na parceli (m ²)	4899.8653499900001
Podatki o zemljišču (ZKP 2018)	
K.O.	1758
Parc. št.	325/69
Namenska raba 2018 (ur objava)	
Namenska raba pred OPN	Z - območje športno rekreacijskih dejavnosti
Namenska raba z OPN	K1 - najboljša kmetijska zemljišča, G - gozdna zemljišča
Enota urejanja prostora z OPN	EOP-28
Varstveni in pravni režimi (stanje leta 2018)	
Narava	<i>Zavarovano območje - NE</i> <i>Območje naravne vrednote - 4982</i> Dragomelj - rastišče močvirske logarice 1 <i>Natura 2000 - NE</i> <i>Ekološko pomembno območje - NE</i>
Kultura	NE
Varovalni gozd	04300 Varovalni gozd
Poplave	IKRPN
Vodovarstveno območje in režim	NE
Varstveni pas gospodarske javne infrastrukture	NE

PODATKI O PARCELI	
Oznaka spremembe	2
Površina spremembe na parceli (m ²)	4237.72617335
Podatki o zemljišču (ZKP 2018)	
K.O.	1758
Parc. št.	370
Namenska raba 2018 (ur objava)	
Namenska raba pred OPN	Z - območje športno rekreacijskih dejavnosti
Namenska raba z OPN	K1 - najboljša kmetijska zemljišča, VC - površinske celinske vode, G - gozdna zemljišča
Enota urejanja prostora z OPN	EOP-28
Varstveni in pravni režimi (stanje leta 2018)	
Narava	<i>Zavarovano območje - NE</i> <i>Območje naravne vrednote - 4982</i> Dragomelj - rastišče močvirske logarice 1 <i>Natura 2000 - NE</i> <i>Ekološko pomembno območje - NE</i>
Kultura	NE
Varovalni gozd	04300 Varovalni gozd
Poplave	IKRPN
Vodovarstveno območje in režim	NE
Varstveni pas gospodarske javne infrastrukture	Varstveni pas elektrodaljnovoda

PODATKI O PARCELI	
Oznaka spremembe	2
Površina spremembe na parceli (m ²)	3957.3874292999999
Podatki o zemljišču (ZKP 2018)	
K.O.	1758
Parc. št.	380
Namenska raba 2018 (ur objava)	
Namenska raba pred OPN	Z - območje športno rekreacijskih dejavnosti
Namenska raba z OPN	K1 - najboljša kmetijska zemljišča, VC - površinske celinske vode, G - gozdna zemljišča
Enota urejanja prostora z OPN	EOP-28
Varstveni in pravni režimi (stanje leta 2018)	
Narava	<i>Zavarovano območje - NE</i> <i>Območje naravne vrednote - 4982</i> Dragomelj - rastišče močirske logarice 1 <i>Natura 2000 - NE</i> <i>Ekološko pomembno območje - NE</i>
Kultura	NE
Varovalni gozd	04300 Varovalni gozd
Poplave	IKRPN
Vodovarstveno območje in režim	NE
Varstveni pas gospodarske javne infrastrukture	Varstveni pas elektrodaljinovoda

PODATKI O PARCELI	
Oznaka spremembe	2
Površina spremembe na parceli (m ²)	2016.1937000099999
Podatki o zemljišču (ZKP 2018)	
K.O.	1758
Parc. št.	381
Namenska raba 2018 (ur objava)	
Namenska raba pred OPN	Z - območje športno rekreacijskih dejavnosti
Namenska raba z OPN	K1 - najboljša kmetijska zemljišča, VC - površinske celinske vode, G - gozdna zemljišča
Enota urejanja prostora z OPN	EOP-28
Varstveni in pravni režimi (stanje leta 2018)	
Narava	<i>Zavarovano območje - NE</i> <i>Območje naravne vrednote - 4982</i> Dragomelj - rastišče močvirske logarice 1 <i>Natura 2000 - NE</i> <i>Ekološko pomembno območje - NE</i>
Kultura	NE
Varovalni gozd	04300 Varovalni gozd
Poplave	IKRPN
Vodovarstveno območje in režim	NE
Varstveni pas gospodarske javne infrastrukture	Varstveni pas elektrodaljinovoda

PODATKI O PARCELI	
Oznaka spremembe	2
Površina spremembe na parceli (m ²)	1832.273825
Podatki o zemljišču (ZKP 2018)	
K.O.	1758
Parc. št.	382
Namenska raba 2018 (ur objava)	
Namenska raba pred OPN	Z - območje športno rekreacijskih dejavnosti
Namenska raba z OPN	K1 - najboljša kmetijska zemljišča, VC - površinske celinske vode, G - gozdna zemljišča
Enota urejanja prostora z OPN	EOP-28
Varstveni in pravni režimi (stanje leta 2018)	
Narava	<i>Zavarovano območje - NE</i> <i>Območje naravne vrednote - 4982</i> Dragomelj - rastišče močvirske logarice 1 <i>Natura 2000 - NE</i> <i>Ekološko pomembno območje - NE</i>
Kultura	NE
Varovalni gozd	04300 Varovalni gozd
Poplave	IKRPN
Vodovarstveno območje in režim	NE
Varstveni pas gospodarske javne infrastrukture	Varstveni pas elektrodaljnovoda

PODATKI O PARCELI	
Oznaka spremembe	2
Površina spremembe na parceli (m ²)	7578.7888000299999
Podatki o zemljišču (ZKP 2018)	
K.O.	1758
Parc. št.	383
Namenska raba 2018 (ur objava)	
Namenska raba pred OPN	Z - območje športno rekreacijskih dejavnosti
Namenska raba z OPN	K1 - najboljša kmetijska zemljišča, VC - površinske celinske vode, G - gozdna zemljišča
Enota urejanja prostora z OPN	EOP-28
Varstveni in pravni režimi (stanje leta 2018)	
Narava	<i>Zavarovano območje - NE</i> <i>Območje naravne vrednote - 4982</i> Dragomelj - rastišče močvirske logarice 1 <i>Natura 2000 - NE</i> <i>Ekološko pomembno območje - NE</i>
Kultura	NE
Varovalni gozd	04300 Varovalni gozd
Poplave	IKRPN
Vodovarstveno območje in režim	NE
Varstveni pas gospodarske javne infrastrukture	Varstveni pas elektrodaljnovoda



PODATKI O PARCELI	
Oznaka spremembe	2
Površina spremembe na parceli (m ²)	8922.8918807499995
Podatki o zemljišču (ZKP 2018)	
K.O.	1758
Parc. št.	384
Namenska raba 2018 (ur objava)	
Namenska raba pred OPN	Z - območje športno rekreacijskih dejavnosti
Namenska raba z OPN	K1 - najboljša kmetijska zemljišča, VC - površinske celinske vode, G - gozdna zemljišča
Enota urejanja prostora z OPN	EOP-28
Varstveni in pravni režimi (stanje leta 2018)	
Narava	<i>Zavarovano območje - NE</i> <i>Območje naravne vrednote - 4982</i> Dragomelj - rastišče močirske logarice 1 <i>Natura 2000 - NE</i> <i>Ekološko pomembno območje - NE</i>
Kultura	NE
Varovalni gozd	04300 Varovalni gozd
Poplave	IKRPN
Vodovarstveno območje in režim	NE
Varstveni pas gospodarske javne infrastrukture	Varstveni pas elektrodaljnovoda

PODATKI O PARCELI	
Oznaka spremembe	2
Površina spremembe na parceli (m ²)	21261.079750000001
Podatki o zemljišču (ZKP 2018)	
K.O.	1758
Parc. št.	387
Namenska raba 2018 (ur objava)	
Namenska raba pred OPN	Z - območje športno rekreacijskih dejavnosti
Namenska raba z OPN	K1 - najboljša kmetijska zemljišča, VC - površinske celinske vode, G - gozdna zemljišča
Enota urejanja prostora z OPN	EOP-28
Varstveni in pravni režimi (stanje leta 2018)	
Narava	<i>Zavarovano območje - NE</i> <i>Območje naravne vrednote - 4982</i> Dragomelj - rastišče močvirske logarice 1 <i>Natura 2000 - NE</i> <i>Ekološko pomembno območje - NE</i>
Kultura	NE
Varovalni gozd	04300 Varovalni gozd
Poplave	IKRPN
Vodovarstveno območje in režim	NE
Varstveni pas gospodarske javne infrastrukture	Varstveni pas elektrodaljinovoda

PODATKI O PARCELI	
Oznaka spremembe	2
Površina spremembe na parceli (m ²)	678.23685000199998
Podatki o zemljišču (ZKP 2018)	
K.O.	1758
Parc. št.	388
Namenska raba 2018 (ur objava)	
Namenska raba pred OPN	Z - območje športno rekreacijskih dejavnosti
Namenska raba z OPN	K1 - najboljša kmetijska zemljišča, VC - površinske celinske vode, G - gozdna zemljišča
Enota urejanja prostora z OPN	EOP-28
Varstveni in pravni režimi (stanje leta 2018)	
Narava	<i>Zavarovano območje - NE</i> <i>Območje naravne vrednote - 4982</i> Dragomelj - rastišče močvirske logarice 1 <i>Natura 2000 - NE</i> <i>Ekološko pomembno območje - NE</i>
Kultura	NE
Varovalni gozd	04300 Varovalni gozd
Poplave	IKRPN
Vodovarstveno območje in režim	NE
Varstveni pas gospodarske javne infrastrukture	Varstveni pas elektrodaljnovoda

PODATKI O PARCELI	
Oznaka spremembe	2
Površina spremembe na parceli (m ²)	11202.242987400001
Podatki o zemljišču (ZKP 2018)	
K.O.	1758
Parc. št.	389
Namenska raba 2018 (ur objava)	
Namenska raba pred OPN	Z - območje športno rekreacijskih dejavnosti
Namenska raba z OPN	K1 - najboljša kmetijska zemljišča, VC - površinske celinske vode, G - gozdna zemljišča
Enota urejanja prostora z OPN	EOP-28
Varstveni in pravni režimi (stanje leta 2018)	
Narava	<i>Zavarovano območje - NE</i> <i>Območje naravne vrednote - 4982</i> Dragomelj - rastišče močvirske logarice 1 <i>Natura 2000 - NE</i> <i>Ekološko pomembno območje - NE</i>
Kultura	NE
Varovalni gozd	04300 Varovalni gozd
Poplave	IKRPN
Vodovarstveno območje in režim	NE
Varstveni pas gospodarske javne infrastrukture	Varstveni pas elektrodaljinovoda

PODATKI O PARCELI	
Oznaka spremembe	2
Površina spremembe na parceli (m ²)	48.7243523088
Podatki o zemljišču (ZKP 2018)	
K.O.	1758
Parc. št.	390
Namenska raba 2018 (ur objava)	
Namenska raba pred OPN	Z - območje športno rekreacijskih dejavnosti
Namenska raba z OPN	K1 - najboljša kmetijska zemljišča, VC - površinske celinske vode, G - gozdna zemljišča
Enota urejanja prostora z OPN	EOP-28
Varstveni in pravni režimi (stanje leta 2018)	
Narava	<i>Zavarovano območje - NE</i> <i>Območje naravne vrednote - 4982</i> Dragomelj - rastišče močvirske logarice 1 <i>Natura 2000 - NE</i> <i>Ekološko pomembno območje - NE</i>
Kultura	NE
Varovalni gozd	04300 Varovalni gozd
Poplave	IKRPN
Vodovarstveno območje in režim	NE
Varstveni pas gospodarske javne infrastrukture	Varstveni pas elektrodaljnovoda

PODATKI O PARCELI	
Oznaka spremembe	2
Površina spremembe na parceli (m ²)	377.12271895800001
Podatki o zemljišču (ZKP 2018)	
K.O.	1758
Parc. št.	461/10
Namenska raba 2018 (ur objava)	
Namenska raba pred OPN	Z - območje športno rekreacijskih dejavnosti
Namenska raba z OPN	K1 - najboljša kmetijska zemljišča, VC - površinske celinske vode, G - gozdna zemljišča
Enota urejanja prostora z OPN	EOP-28
Varstveni in pravni režimi (stanje leta 2018)	
Narava	<i>Zavarovano območje - NE</i> <i>Območje naravne vrednote - 4982</i> Dragomelj - rastišče močvirske logarice 1 <i>Natura 2000 - NE</i> <i>Ekološko pomembno območje - NE</i>
Kultura	NE
Varovalni gozd	04300 Varovalni gozd
Poplave	IKRPN
Vodovarstveno območje in režim	NE
Varstveni pas gospodarske javne infrastrukture	Varstveni pas elektrodaljinovoda

PODATKI O PARCELI	
Oznaka spremembe	2
Površina spremembe na parceli (m ²)	1266.3645095100001
Podatki o zemljišču (ZKP 2018)	
K.O.	1758
Parc. št.	361
Namenska raba 2018 (ur objava)	
Namenska raba pred OPN	Z - območje športno rekreacijskih dejavnosti
Namenska raba z OPN	K1 - najboljša kmetijska zemljišča, VC - površinske celinske vode, G - gozdna zemljišča
Enota urejanja prostora z OPN	EOP-28
Varstveni in pravni režimi (stanje leta 2018)	
Narava	<i>Zavarovano območje - NE</i> <i>Območje naravne vrednote - 4982</i> Dragomelj - rastišče močvirske logarice 1 <i>Natura 2000 - NE</i> <i>Ekološko pomembno območje - NE</i>
Kultura	NE
Varovalni gozd	04300 Varovalni gozd
Poplave	IKRPN
Vodovarstveno območje in režim	NE
Varstveni pas gospodarske javne infrastrukture	Varstveni pas elektrodaljnovoda

PODATKI O PARCELI	
Oznaka spremembe	2
Površina spremembe na parceli (m ²)	169.57825176200001
Podatki o zemljišču (ZKP 2018)	
K.O.	1758
Parc. št.	391
Namenska raba 2018 (ur objava)	
Namenska raba pred OPN	Z - območje športno rekreacijskih dejavnosti
Namenska raba z OPN	K1 - najboljša kmetijska zemljišča, VC - površinske celinske vode, G - gozdna zemljišča
Enota urejanja prostora z OPN	EOP-28
Varstveni in pravni režimi (stanje leta 2018)	
Narava	<i>Zavarovano območje - NE</i> <i>Območje naravne vrednote - 4982</i> Dragomelj - rastišče močvirske logarice 1 <i>Natura 2000 - NE</i> <i>Ekološko pomembno območje - NE</i>
Kultura	NE
Varovalni gozd	04300 Varovalni gozd
Poplave	IKRPN
Vodovarstveno območje in režim	NE
Varstveni pas gospodarske javne infrastrukture	NE

PODATKI O PARCELI	
Oznaka spremembe	2
Površina spremembe na parceli (m ²)	896.57459713900005
Podatki o zemljišču (ZKP 2018)	
K.O.	1758
Parc. št.	325/34
Namenska raba 2018 (ur objava)	
Namenska raba pred OPN	Z - območje športno rekreacijskih dejavnosti
Namenska raba z OPN	K2 - druga kmetijska zemljišča
Enota urejanja prostora z OPN	EOP-28
Varstveni in pravni režimi (stanje leta 2018)	
Narava	<i>Zavarovano območje - NE</i> <i>Območje naravne vrednote - 4982</i> Dragomelj - rastišče močvirske logarice 1 <i>Natura 2000 - NE</i> <i>Ekološko pomembno območje - NE</i>
Kultura	NE
Varovalni gozd	NE
Poplave	IKRPN
Vodovarstveno območje in režim	NE
Varstveni pas gospodarske javne infrastrukture	Varstveni pas elektrodaljnovoda

PODATKI O PARCELI	
Oznaka spremembe	2
Površina spremembe na parceli (m ²)	3620.6952827099999
Podatki o zemljišču (ZKP 2018)	
K.O.	1758
Parc. št.	325/31
Namenska raba 2018 (ur objava)	
Namenska raba pred OPN	Z - območje športno rekreacijskih dejavnosti
Namenska raba z OPN	K2 - druga kmetijska zemljišča
Enota urejanja prostora z OPN	EOP-28
Varstveni in pravni režimi (stanje leta 2018)	
Narava	<i>Zavarovano območje - NE</i> <i>Območje naravne vrednote - NE</i> <i>Natura 2000 - NE</i> <i>Ekološko pomembno območje - NE</i>
Kultura	NE
Varovalni gozd	NE
Poplave	IKRPN
Vodovarstveno območje in režim	NE
Varstveni pas gospodarske javne infrastrukture	NE

PODATKI O PARCELI	
Oznaka spremembe	2
Površina spremembe na parceli (m ²)	877.75210687699996
Podatki o zemljišču (ZKP 2018)	
K.O.	1758
Parc. št.	325/70
Namenska raba 2018 (ur objava)	
Namenska raba pred OPN	Z - območje športno rekreacijskih dejavnosti
Namenska raba z OPN	K2 - druga kmetijska zemljišča, G - gozdna zemljišča
Enota urejanja prostora z OPN	EOP-28
Varstveni in pravni režimi (stanje leta 2018)	
Narava	<i>Zavarovano območje - NE</i> <i>Območje naravne vrednote - 4982</i> Dragomelj - rastišče močvirske logarice 1 <i>Natura 2000 - NE</i> <i>Ekološko pomembno območje - NE</i>
Kultura	NE
Varovalni gozd	04300 Varovalni gozd
Poplave	IKRPN
Vodovarstveno območje in režim	NE
Varstveni pas gospodarske javne infrastrukture	Varstveni pas elektrodaljnovoda

PODATKI O PARCELI	
Oznaka spremembe	2
Površina spremembe na parceli (m ²)	0.06092822044
Podatki o zemljišču (ZKP 2018)	
K.O.	1758
Parc. št.	325/34
Namenska raba 2018 (ur objava)	
Namenska raba pred OPN	Z - območje športno rekreacijskih dejavnosti
Namenska raba z OPN	K2 - druga kmetijska zemljišča, G - gozdna zemljišča
Enota urejanja prostora z OPN	EOP-28
Varstveni in pravni režimi (stanje leta 2018)	
Narava	<i>Zavarovano območje - NE</i> <i>Območje naravne vrednote - 4982</i> Dragomelj - rastišče močvirske logarice 1 <i>Natura 2000 - NE</i> <i>Ekološko pomembno območje - NE</i>
Kultura	NE
Varovalni gozd	04300 Varovalni gozd
Poplave	IKRPN
Vodovarstveno območje in režim	NE
Varstveni pas gospodarske javne infrastrukture	NE

PODATKI O PARCELI	
Oznaka spremembe	2
Površina spremembe na parceli (m ²)	2.7576049300000001E-3
Podatki o zemljišču (ZKP 2018)	
K.O.	1758
Parc. št.	474
Namenska raba 2018 (ur objava)	
Namenska raba pred OPN	Z - območje športno rekreacijskih dejavnosti
Namenska raba z OPN	K2 - druga kmetijska zemljišča, VC - površinske celinske vode
Enota urejanja prostora z OPN	EOP-28
Varstveni in pravni režimi (stanje leta 2018)	
Narava	<i>Zavarovano območje - NE</i> <i>Območje naravne vrednote - 4569</i> Pšata pri Dragomlju <i>Natura 2000 - NE</i> <i>Ekološko pomembno območje - NE</i>
Kultura	NE
Varovalni gozd	NE
Poplave	IKRPN
Vodovarstveno območje in režim	NE
Varstveni pas gospodarske javne infrastrukture	Varstveni pas elektrodaljnovoda

PODATKI O PARCELI	
Oznaka spremembe	2
Površina spremembe na parceli (m ²)	5.7601614410000002E-2
Podatki o zemljišču (ZKP 2018)	
K.O.	1758
Parc. št.	392
Namenska raba 2018 (ur objava)	
Namenska raba pred OPN	Z - območje športno rekreacijskih dejavnosti
Namenska raba z OPN	K2 - druga kmetijska zemljišča, VC - površinske celinske vode, G - gozdna zemljišča
Enota urejanja prostora z OPN	EOP-28
Varstveni in pravni režimi (stanje leta 2018)	
Narava	<i>Zavarovano območje - NE</i> <i>Območje naravne vrednote - 4982</i> Dragomelj - rastišče močvirske logarice 1 <i>Natura 2000 - NE</i> <i>Ekološko pomembno območje - NE</i>
Kultura	NE
Varovalni gozd	NE
Poplave	IKRPN
Vodovarstveno območje in režim	NE
Varstveni pas gospodarske javne infrastrukture	Varstveni pas elektrodaljinovoda

PODATKI O PARCELI	
Oznaka spremembe	2
Površina spremembe na parceli (m ²)	0.44856486702999998
Podatki o zemljišču (ZKP 2018)	
K.O.	1758
Parc. št.	473
Namenska raba 2018 (ur objava)	
Namenska raba pred OPN	Z - območje športno rekreacijskih dejavnosti
Namenska raba z OPN	K2 - druga kmetijska zemljišča, VC - površinske celinske vode, G - gozdna zemljišča
Enota urejanja prostora z OPN	EOP-28
Varstveni in pravni režimi (stanje leta 2018)	
Narava	<i>Zavarovano območje - NE</i> <i>Območje naravne vrednote - 4982</i> Dragomelj - rastišče močvirske logarice 1 <i>Natura 2000 - NE</i> <i>Ekološko pomembno območje - NE</i>
Kultura	NE
Varovalni gozd	04300 Varovalni gozd
Poplave	IKRPN
Vodovarstveno območje in režim	NE
Varstveni pas gospodarske javne infrastrukture	Varstveni pas elektrodaljnovoda

PODATKI O PARCELI	
Oznaka spremembe	2
Površina spremembe na parceli (m ²)	0.04644445153
Podatki o zemljišču (ZKP 2018)	
K.O.	1758
Parc. št.	325/30
Namenska raba 2018 (ur objava)	
Namenska raba pred OPN	Z - območje športno rekreacijskih dejavnosti
Namenska raba z OPN	K2 - druga kmetijska zemljišča, VC - površinske celinske vode, G - gozdna zemljišča
Enota urejanja prostora z OPN	EOP-28
Varstveni in pravni režimi (stanje leta 2018)	
Narava	<i>Zavarovano območje - NE</i> <i>Območje naravne vrednote - 4982</i> Dragomelj - rastišče močvirske logarice 1 <i>Natura 2000 - NE</i> <i>Ekološko pomembno območje - NE</i>
Kultura	NE
Varovalni gozd	04300 Varovalni gozd
Poplave	IKRPN
Vodovarstveno območje in režim	NE
Varstveni pas gospodarske javne infrastrukture	NE

PODATKI O PARCELI	
Oznaka spremembe	2
Površina spremembe na parceli (m ²)	0.22830446200000001
Podatki o zemljišču (ZKP 2018)	
K.O.	1758
Parc. št.	325/77
Namenska raba 2018 (ur objava)	
Namenska raba pred OPN	Z - območje športno rekreacijskih dejavnosti
Namenska raba z OPN	K2 - druga kmetijska zemljišča, VC - površinske celinske vode, G - gozdna zemljišča
Enota urejanja prostora z OPN	EOP-28
Varstveni in pravni režimi (stanje leta 2018)	
Narava	<i>Zavarovano območje - NE</i> <i>Območje naravne vrednote - 4982</i> Dragomelj - rastišče močvirske logarice 1 <i>Natura 2000 - NE</i> <i>Ekološko pomembno območje - NE</i>
Kultura	NE
Varovalni gozd	04300 Varovalni gozd
Poplave	IKRPN
Vodovarstveno območje in režim	NE
Varstveni pas gospodarske javne infrastrukture	NE

PODATKI O PARCELI	
Oznaka spremembe	2
Površina spremembe na parceli (m ²)	0.10880689616
Podatki o zemljišču (ZKP 2018)	
K.O.	1758
Parc. št.	325/78
Namenska raba 2018 (ur objava)	
Namenska raba pred OPN	Z - območje športno rekreacijskih dejavnosti
Namenska raba z OPN	K2 - druga kmetijska zemljišča, VC - površinske celinske vode, G - gozdna zemljišča
Enota urejanja prostora z OPN	EOP-28
Varstveni in pravni režimi (stanje leta 2018)	
Narava	<i>Zavarovano območje - NE</i> <i>Območje naravne vrednote - 4982</i> Dragomelj - rastišče močvirske logarice 1 <i>Natura 2000 - NE</i> <i>Ekološko pomembno območje - NE</i>
Kultura	NE
Varovalni gozd	04300 Varovalni gozd
Poplave	IKRPN
Vodovarstveno območje in režim	NE
Varstveni pas gospodarske javne infrastrukture	NE

PODATKI O PARCELI	
Oznaka spremembe	2
Površina spremembe na parceli (m ²)	0.22124506218000001
Podatki o zemljišču (ZKP 2018)	
K.O.	1758
Parc. št.	392
Namenska raba 2018 (ur objava)	
Namenska raba pred OPN	Z - območje športno rekreacijskih dejavnosti
Namenska raba z OPN	K2 - druga kmetijska zemljišča, VC - površinske celinske vode, G - gozdna zemljišča
Enota urejanja prostora z OPN	EOP-28
Varstveni in pravni režimi (stanje leta 2018)	
Narava	Zavarovano območje - NE Območje naravne vrednote - 4982 Dragomelj - rastišče močvirske logarice 1 Natura 2000 - NE Ekološko pomembno območje - NE
Kultura	NE
Varovalni gozd	04300 Varovalni gozd
Poplave	IKRPN
Vodovarstveno območje in režim	NE
Varstveni pas gospodarske javne infrastrukture	NE


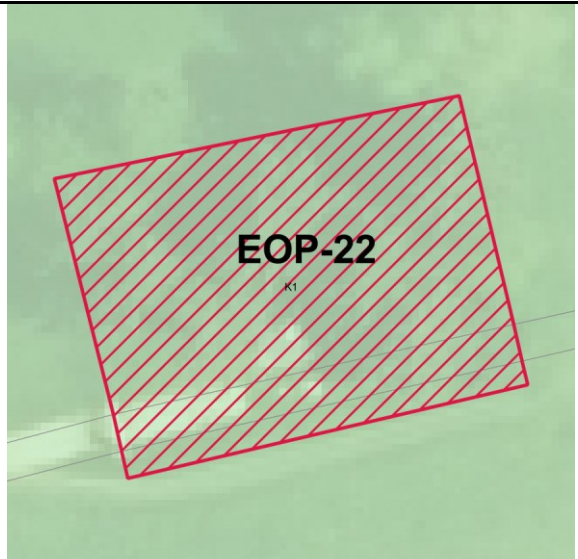
PODATKI O PARCELI	
Oznaka spremembe	2
Površina spremembe na parceli (m ²)	7385.2287978200002
Podatki o zemljišču (ZKP 2018)	
K.O.	1758
Parc. št.	325/29
Namenska raba 2018 (ur objava)	
Namenska raba pred OPN	Z - območje športno rekreacijskih dejavnosti
Namenska raba z OPN	VC - površinske celinske vode
Enota urejanja prostora z OPN	EOP-28
Varstveni in pravni režimi (stanje leta 2018)	
Narava	<i>Zavarovano območje - NE</i> <i>Območje naravne vrednote - 4982</i> Dragomelj - rastišče močvirske logarice 1 <i>Natura 2000 - NE</i> <i>Ekološko pomembno območje - NE</i>
Kultura	NE
Varovalni gozd	04300 Varovalni gozd
Poplave	IKRPN
Vodovarstveno območje in režim	NE
Varstveni pas gospodarske javne infrastrukture	NE

PODATKI O PARCELI	
Oznaka spremembe	2
Površina spremembe na parceli (m ²)	0.1073289858
Podatki o zemljišču (ZKP 2018)	
K.O.	1758
Parc. št.	325/29
Namenska raba 2018 (ur objava)	
Namenska raba pred OPN	Z - območje športno rekreacijskih dejavnosti
Namenska raba z OPN	VC - površinske celinske vode
Enota urejanja prostora z OPN	EOP-28
Varstveni in pravni režimi (stanje leta 2018)	
Narava	<i>Zavarovano območje - NE</i> <i>Območje naravne vrednote - 4982</i> Dragomelj - rastišče močvirske logarice 1 <i>Natura 2000 - NE</i> <i>Ekološko pomembno območje - NE</i>
Kultura	NE
Varovalni gozd	04300 Varovalni gozd
Poplave	NE
Vodovarstveno območje in režim	NE
Varstveni pas gospodarske javne infrastrukture	NE

PODATKI O PARCELI	
Oznaka spremembe	2
Površina spremembe na parceli (m ²)	3127.0713163999999
Podatki o zemljišču (ZKP 2018)	
K.O.	1758
Parc. št.	379
Namenska raba 2018 (ur objava)	
Namenska raba pred OPN	Z - območje športno rekreacijskih dejavnosti
Namenska raba z OPN	VC - površinske celinske vode, G - gozdna zemljišča
Enota urejanja prostora z OPN	EOP-28
Varstveni in pravni režimi (stanje leta 2018)	
Narava	<i>Zavarovano območje - NE</i> <i>Območje naravne vrednote - 4982</i> Dragomelj - rastišče močvirske logarice 1 <i>Natura 2000 - NE</i> <i>Ekološko pomembno območje - NE</i>
Kultura	NE
Varovalni gozd	04300 Varovalni gozd
Poplave	IKRPN
Vodovarstveno območje in režim	NE
Varstveni pas gospodarske javne infrastrukture	Varstveni pas elektrodaljnovoda

PODATKI O PARCELI	
Oznaka spremembe	2
Površina spremembe na parceli (m ²)	30.908696631000002
Podatki o zemljišču (ZKP 2018)	
K.O.	1758
Parc. št.	386
Namenska raba 2018 (ur objava)	
Namenska raba pred OPN	Z - območje športno rekreacijskih dejavnosti
Namenska raba z OPN	VC - površinske celinske vode, G - gozdna zemljišča
Enota urejanja prostora z OPN	EOP-28
Varstveni in pravni režimi (stanje leta 2018)	
Narava	<i>Zavarovano območje - NE</i> <i>Območje naravne vrednote - 4982</i> Dragomelj - rastišče močvirske logarice 1 <i>Natura 2000 - NE</i> <i>Ekološko pomembno območje - NE</i>
Kultura	NE
Varovalni gozd	04300 Varovalni gozd
Poplave	IKRPN
Vodovarstveno območje in režim	NE
Varstveni pas gospodarske javne infrastrukture	Varstveni pas elektrodaljnovoda

PODATKI O PARCELI	
Oznaka spremembe	2
Površina spremembe na parceli (m ²)	1223.77067827
Podatki o zemljišču (ZKP 2018)	
K.O.	1758
Parc. št.	325/29
Namenska raba 2018 (ur objava)	
Namenska raba pred OPN	Z - območje športno rekreacijskih dejavnosti
Namenska raba z OPN	VC - površinske celinske vode, G - gozdna zemljišča
Enota urejanja prostora z OPN	EOP-28
Varstveni in pravni režimi (stanje leta 2018)	
Narava	<i>Zavarovano območje - NE</i> <i>Območje naravne vrednote - 4982</i> Dragomelj - rastišče močvirske logarice 1 <i>Natura 2000 - NE</i> <i>Ekološko pomembno območje - NE</i>
Kultura	NE
Varovalni gozd	04300 Varovalni gozd
Poplave	IKRPN
Vodovarstveno območje in režim	NE
Varstveni pas gospodarske javne infrastrukture	NE

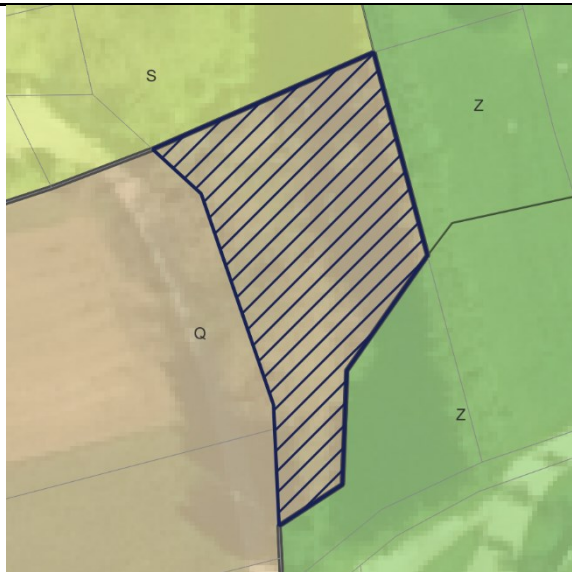
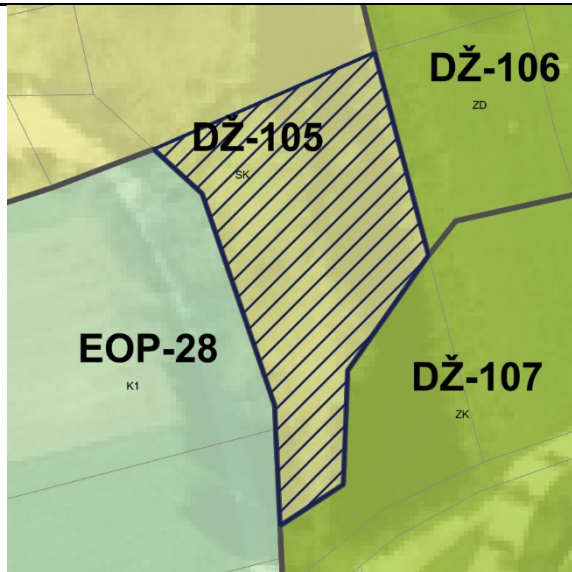
PODATKI O SPREMEMBI	
Oznaka	3
K.O.	1959 - Domžale
Parc. št.	3299/1, 3300, 3301
Površina (m ²)	636.58000000000004
Sprememba	stavbno zemljišče v drugo
Namenska raba prostora po DP	S - območje stanovanj
Namenska raba prostora po OPN	K1 - najboljša kmetijska zemljišča
Enota urejanja prostora po OPN	EOP-22
GRAFIČNI PRIKAZ	
Grafični prikaz pred OPN	Grafični prikaz OPN
	
PROSTORSKI AKT OPN 2018	
Naziv akta	Občinski prostorski načrt Domžale (Uradni vestnik Občine Domžale, št. 10/18)
Namenska raba	K1 - najboljša kmetijska zemljišča
Varstveni in pravni režimi (stanje leta 2018)	
Narava	Vsebina je opredeljena v nadaljevanju.
Kultura	Vsebina je opredeljena v nadaljevanju.
Poplavna nevarnost (Integralna karta razredov poplavne nevarnosti - IKRPN)	Vsebina je opredeljena v nadaljevanju.
Vodovarstveno območje	Vsebina je opredeljena v nadaljevanju.
OPREDELITVE	
Trajnostni razvoj v prostoru	Območje se nahaja v severozahodnem delu naselja Domžal na ravninskem delu Mengeškega polja.
Učinkovita in gospodarna raba zemljišč	Predvidena raba se namenja za zagotavljanje pitne vode občanom Občine Domžale.
Kakovostne bivalne razmere	Črpališče za pitno vodo omogoča kakovostne bivalne razmere prebivalcem Občine Domžale.
Prostorsko usklajeno in med seboj dopolnjujočo se razmestitev različnih dejavnosti v prostoru	Območje ohranja kmetijski pridelovalni potencial.

Prenova obstoječega, ki ima prednost pred graditvijo novega	Ni relevantno.
Ohranjanje prepoznavnih značilnosti prostora	Ni relevantno.
Sanacija degradiranega prostora	Ni relevantno.
Varstvo okolja, naravnih virov ter ohranjanje narave	Varstveni pasovi za oskrbo s pitno vodo (II. stopnja varovanja).
Celostno ohranjanje kulturne dediščine, vključno z naselbinsko dediščino	Območje se nahaja v območju kulturne dediščine - vrtnoarhitekturna dediščina vplivnega območja Groblje - Park.
Zagotavljanje zdravja prebivalstva	Ni relevantno.
Obramba države in varstvo pred naravnimi in drugimi nesrečami	Varstveni pas elektrodaljnovoda.
JAVNI INTERES	
Javni interes – ZJF	NE
Javni interes – ZKZ	DA, ohranjanje kmetijskih zemljišč.
Javni interes – ZON	NE
Javni interes – (ZVO-2)	DA, VVO
Javni interes – (ZVNDN)	NE
UGOTOVITVE:	
<p>Območje se nahaja severozahodnem delu naselja Domžal. Javni interes zasleduje ohranjanje rodovitnosti tal, zmanjšanje vpliva na okolje, ohranjanje biotske raznovrstnosti. S spremembo namenske rabe prostora iz stavbnih v kmetijska zemljišča, območje ohranja kmetijski pridelovalni potencial, zaradi območja upoštevanja območja varstva kulturne dediščine in vodovarstvenega območja.</p> <p>Javni interes določitve namenske rabe kmetijskih zemljišč prevlada nad interesom ohranitve stavbne namenske rabe.</p>	

PODATKI O PARCELI	
Oznaka spremembe	3
Površina spremembe na parceli (m ²)	502.83880001799997
Podatki o zemljišču (ZKP 2018)	
K.O.	1959
Parc. št.	3299/1
Namenska raba 2018 (ur objava)	
Namenska raba pred OPN	S - območje stanovanj
Namenska raba z OPN	K1 - najboljša kmetijska zemljišča
Enota urejanja prostora z OPN	EOP-22
Varstveni in pravni režimi (stanje leta 2018)	
Narava	Zavarovano območje - NE Območje naravne vrednote - NE Natura 2000 - NE Ekološko pomembno območje - NE
Kultura	3007933 vplivno območje vrtnoarhitekturna dediščina
Varovalni gozd	NE
Poplave	NE
Vodovarstveno območje in režim	2703 2
Varstveni pas gospodarske javne infrastrukture	NE


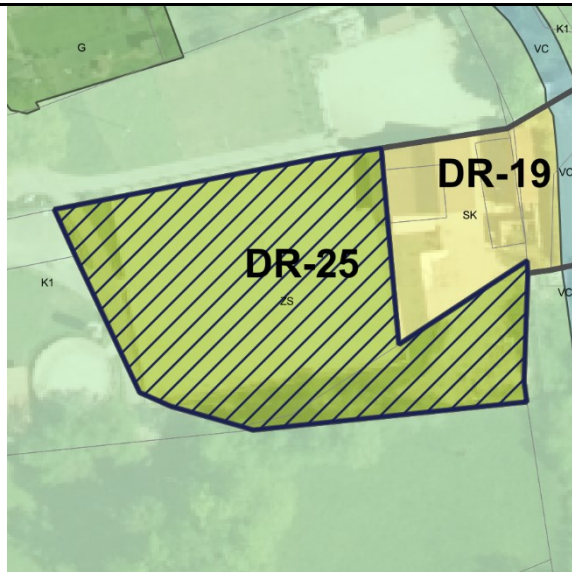
PODATKI O PARCELI	
Oznaka spremembe	3
Površina spremembe na parceli (m ²)	78.924149999899996
Podatki o zemljišču (ZKP 2018)	
K.O.	1959
Parc. št.	3300
Namenska raba 2018 (ur objava)	
Namenska raba pred OPN	S - območje stanovanj
Namenska raba z OPN	K1 - najboljša kmetijska zemljišča
Enota urejanja prostora z OPN	EOP-22
Varstveni in pravni režimi (stanje leta 2018)	
Narava	Zavarovano območje - NE Območje naravne vrednote - NE Natura 2000 - NE Ekološko pomembno območje - NE
Kultura	3007933 vplivno območje vrtnoarhitekturna dediščina
Varovalni gozd	NE
Poplave	NE
Vodovarstveno območje in režim	2703 2
Varstveni pas gospodarske javne infrastrukture	NE

PODATKI O PARCELI	
Oznaka spremembe	3
Površina spremembe na parceli (m ²)	54.708199997900003
Podatki o zemljišču (ZKP 2018)	
K.O.	1959
Parc. št.	3301
Namenska raba 2018 (ur objava)	
Namenska raba pred OPN	S - območje stanovanj
Namenska raba z OPN	K1 - najboljša kmetijska zemljišča
Enota urejanja prostora z OPN	EOP-22
Varstveni in pravni režimi (stanje leta 2018)	
Narava	<i>Zavarovano območje - NE</i> <i>Območje naravne vrednote - NE</i> <i>Natura 2000 - NE</i> <i>Ekološko pomembno območje - NE</i>
Kultura	3007933 vplivno območje vrtnoarhitekturna dediščina
Varovalni gozd	NE
Poplave	NE
Vodovarstveno območje in režim	2703 2
Varstveni pas gospodarske javne infrastrukture	NE

PODATKI O SPREMEMBI	
Oznaka	4
K.O.	1959 - Domžale
Parc. št.	4939
Površina (m ²)	619.0099999999999
Sprememba	kmetijsko zemljišče v stavbno zemljišče
Namenska raba prostora po DP	Q - območje kmetijskih zemljišč
Namenska raba prostora po OPN	SK - površine podeželskega naselja
Enota urejanja prostora po OPN	DŽ-105
GRAFIČNI PRIKAZ	
Grafični prikaz pred OPN	Grafični prikaz OPN
	
PROSTORSKI AKT OPN 2018	
Naziv akta	Občinski prostorski načrt Domžale (Uradni vestnik Občine Domžale, št. 10/18)
Namenska raba	SK - površine podeželskega naselja
Varstveni in pravni režimi (stanje leta 2018)	
Narava	Vsebina je opredeljena v nadaljevanju.
Kultura	Vsebina je opredeljena v nadaljevanju.
Poplavna nevarnost (Integralna karta razredov poplavne nevarnosti - IKRPN)	Vsebina je opredeljena v nadaljevanju.
Vodovarstveno območje	Vsebina je opredeljena v nadaljevanju.
OPREDELITVE	
Trajnostni razvoj v prostoru	Ni relevantno.
Učinkovita in gospodarna raba zemljišč	Prerazporeditev zaradi uskladitve z dejansko rabo in obstoječim objektom.
Kakovostne bivalne razmere	Ni relevantno.
Prostorsko usklajeno in med seboj dopolnjujočo se razmestitev različnih dejavnosti v prostoru	Ohranja se obstoječa dejavnost v naselju, saj gre za uskladitev namenske rabe prostora z dejanskim stanjem.
Prenova obstoječega, ki ima prednost pred graditvijo novega	Ni relevantno.

Ohranjanje prepoznavnih značilnosti prostora	Ohranja se prepoznavne značilnosti prostora, saj gre za prerazporeditev zaradi uskladitve z dejanskim stanje.
Sanacija degradiranega prostora	Ni relevantno.
Varstvo okolja, naravnih virov ter ohranjanje narave	Ni relevantno.
Celostno ohranjanje kulturne dediščine, vključno z naselbinsko dediščino	Ni relevantno.
Zagotavljanje zdravja prebivalstva	Ni relevantno.
Obramba države in varstvo pred naravnimi in drugimi nesrečami	Ni relevantno.
JAVNI INTERES	
Javni interes – ZJF	NE
Javni interes – ZKZ	NE
Javni interes – ZON	NE
Javni interes – (ZVO-2)	NE
Javni interes – (ZVNDN)	NE
UGOTOVITVE:	
Prerazporeditev zaradi uskladitve z dejansko rabo in obstoječim objektom. Zasebni interes in določitev stavbnih zemljišč glede na dejansko stanje prevlada nad javnim interesom.	

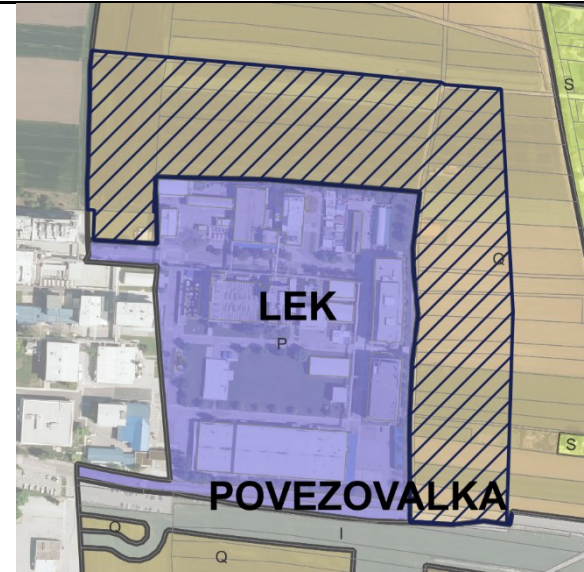
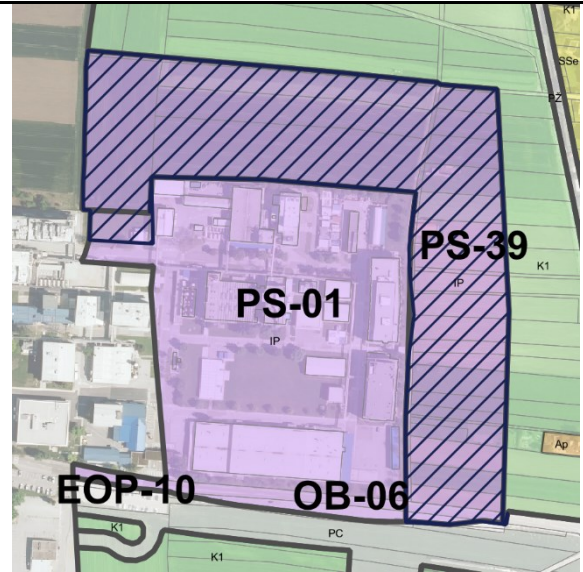
PODATKI O PARCELI	
Oznaka spremembe	4
Površina spremembe na parceli (m ²)	618.90489663699998
Podatki o zemljišču (ZKP 2018)	
K.O.	1959
Parc. št.	4939
Namenska raba 2018 (ur objava)	
Namenska raba pred OPN	Q - območje kmetijskih zemljišč
Namenska raba z OPN	SK - površine podeželskega naselja
Enota urejanja prostora z OPN	DŽ-105
Varstveni in pravni režimi (stanje leta 2018)	
Narava	<i>Zavarovano območje - NE</i> <i>Območje naravne vrednote - NE</i> <i>Natura 2000 - NE</i> <i>Ekološko pomembno območje - NE</i>
Kultura	NE
Varovalni gozd	NE
Poplave	NE
Vodovarstveno območje in režim	NE
Varstveni pas gospodarske javne infrastrukture	NE

PODATKI O SPREMEMBI	
Oznaka	5
K.O.	1758 - Dragomelj
Parc. št.	331/10, 331/4
Površina (m ²)	3067.1500000000001
Sprememba	kmetijsko zemljišče v stavbno zemljišče
Namenska raba prostora po DP	Q - območje kmetijskih zemljišč
Namenska raba prostora po OPN	ZS - površine za oddih, rekreacijo in šport
Enota urejanja prostora po OPN	DR-25
GRAFIČNI PRIKAZ	
Grafični prikaz pred OPN	Grafični prikaz OPN
	
PROSTORSKI AKT OPN 2018	
Naziv akta	Občinski prostorski načrt Domžale (Uradni vestnik Občine Domžale, št. 10/18)
Namenska raba	ZS - površine za oddih, rekreacijo in šport
Varstveni in pravni režimi (stanje leta 2018)	
Narava	Vsebina je opredeljena v nadaljevanju.
Kultura	Vsebina je opredeljena v nadaljevanju.
Poplavna nevarnost (Integralna karta razredov poplavne nevarnosti - IKRPN)	Vsebina je opredeljena v nadaljevanju.
Vodovarstveno območje	Vsebina je opredeljena v nadaljevanju.
OPREDELITVE	
Trajnostni razvoj v prostoru	Območje se nahaja na zodnem delu naselja Dragomelj.
Učinkovita in gospodarna raba zemljišč	Predvidena sprememba se je nanašala na širitev ob že obstoječi dejavnosti kmetijskega gospodarstva.
Kakovostne bivalne razmere	Ni relevantno.

Prostorsko usklajeno in med seboj dopolnjujočo se razmestitev različnih dejavnosti v prostoru	Ohranja se obstoječa dejavnost v naselju, saj gre za uskladitev namenske rabe prostora z dejanskim stanjem.
Prenova obstoječega, ki ima prednost pred graditvijo novega	Ni relevantno.
Ohranjanje prepoznavnih značilnosti prostora	Ohranja se prepoznavne značilnosti prostora, saj gre za prerazporeditev zaradi uskladitve z dejanskim stanje.
Sanacija degradiranega prostora	Ni relevantno.
Varstvo okolja, naravnih virov ter ohranjanje narave	Območje se nahaja v območju redkih poplav.
Celostno ohranjanje kulturne dediščine, vključno z naselbinsko dediščino	Območje se nahaja v arheološkem območju kulturne dediščine - Dragomelj - Ruševine vodnega gradu.
Zagotavljanje zdravja prebivalstva	Ni relevantno.
Obramba države in varstvo pred naravnimi in drugimi nesrečami	Varstveni pas elektrodaljnovoda.
JAVNI INTERES	
Javni interes – ZJF	NE
Javni interes – ZKZ	NE
Javni interes – ZON	NE
Javni interes – (ZVO-2)	NE
Javni interes – (ZVNDN)	DA, IKRPN in varstveni pas elektrodaljnovoda.
UGOTOVITVE:	
Območje se nahaja na zodnem delu naselja Dragomelj. Ohranja se obstoječa dejavnost v naselju, saj gre za uskladitev namenske rabe prostora z dejanskim stanjem. Zasebni interes in določitev stavbnih zemljišč glede na dejansko stanje prevlada nad javnim interesom.	

PODATKI O PARCELI	
Oznaka spremembe	5
Površina spremembe na parceli (m ²)	2411.8356774499998
Podatki o zemljišču (ZKP 2018)	
K.O.	1758
Parc. št.	331/10
Namenska raba 2018 (ur objava)	
Namenska raba pred OPN	Q - območje kmetijskih zemljišč
Namenska raba z OPN	ZS - površine za oddih, rekreacijo in šport
Enota urejanja prostora z OPN	DR-25
Varstveni in pravni režimi (stanje leta 2018)	
Narava	<i>Zavarovano območje - NE</i> <i>Območje naravne vrednote - NE</i> <i>Natura 2000 - NE</i> <i>Ekološko pomembno območje - NE</i>
Kultura	13730 arheološko najdišče arheološka dediščina
Varovalni gozd	NE
Poplave	IKRPN
Vodovarstveno območje in režim	NE
Varstveni pas gospodarske javne infrastrukture	Varstveni pas elektrodaljnovoda

PODATKI O PARCELI	
Oznaka spremembe	5
Površina spremembe na parceli (m ²)	654.777873247
Podatki o zemljišču (ZKP 2018)	
K.O.	1758
Parc. št.	331/4
Namenska raba 2018 (ur objava)	
Namenska raba pred OPN	Q - območje kmetijskih zemljišč
Namenska raba z OPN	ZS - površine za oddih, rekreacijo in šport
Enota urejanja prostora z OPN	DR-25
Varstveni in pravni režimi (stanje leta 2018)	
Narava	<i>Zavarovano območje - NE</i> <i>Območje naravne vrednote - NE</i> <i>Natura 2000 - NE</i> <i>Ekološko pomembno območje - NE</i>
Kultura	13730 arheološko najdišče arheološka dediščina
Varovalni gozd	NE
Poplave	IKRPN
Vodovarstveno območje in režim	NE
Varstveni pas gospodarske javne infrastrukture	NE

PODATKI O SPREMEMBI	
Oznaka	6
K.O.	1937 - Homec
Parc. št.	647/2, 648/2, 649/1, 651/2, 652/1, 656/1, 646/2, 659, 661/6, 662/6, 667/10, 654/2, 689, 690/3, 690/4, 699/11, 907/3, 673/23, 673/23, 655/1, 657/1, 660/9, 699/13, 699/14, 699/7, 902/4, 666/9, 667/9, 671/3, 664/6, 668/6, 672/7, 687, 688, 907/1, 699/11, 699/12, 666/7, 665/5, 699/6, 902/5, 903, 904/2, 673/23
Površina (m ²)	57284.08999999997
Sprememba	kmetijsko zemljišče v stavbno zemljišče
Namenska raba prostora po DP	Q - območje kmetijskih zemljišč
Namenska raba prostora po OPN	IP - površine za industrijo, PC - površine cest
Enota urejanja prostora po OPN	PS-39, PS-01, OB-06
GRAFIČNI PRIKAZ	
Grafični prikaz pred OPN	Grafični prikaz OPN
	
PROSTORSKI AKT OPN 2018	
Naziv akta	Občinski prostorski načrt Domžale (Uradni vestnik Občine Domžale, št. 10/18)
Namenska raba	IP - površine za industrijo, PC - površine cest
Varstveni in pravni režimi (stanje leta 2018)	
Narava	Vsebina je opredeljena v nadaljevanju.
Kultura	Vsebina je opredeljena v nadaljevanju.
Poplavna nevarnost (Integralna karta razredov poplavne nevarnosti - IKRPN)	Vsebina je opredeljena v nadaljevanju.
Vodovarstveno območje	Vsebina je opredeljena v nadaljevanju.
KOMUNIKACIJSKI DEL	
Izražen interes lastnika	Pripomba se nanaša na izvedbeni del OPN – na spremembo osnovne namenske rabe iz

	stavnih v kmetijska zemljišča – zmanjšanje predlagane širitve stavnih zemljišč.
Številka pripombe na javni razgrnitvi	821
Povzetek pripombe	<p>Pripomba se nanaša na zmanjšanje predlagane širitve EUP PS 39 na 80 m pas – 50 m za gradnjo in 30 m zeleni pas ter omejitev višine stavb do 19 m, kar je po oceni pripombodajalca dovolj za 6 novih zgradb ali 700 parkirnih mest. Ostala zemljišča naj ostanejo v kmetijski rabi z možnostjo odkupa s strani Leka in zamenjavo z zemljišči na severu in jugu (nadomestna kmetijska zemljišča za kmetije, ki bodo izgubile zemljišča zaradi širitve Leka). Na območju za zelenim pasom – zasajeno bariero naj se zgradi dovozno pot na polje. S prebivalci hiše, ki je najbližje območju širitve, se mora Lek posebej dogovoriti.</p> <p>Predlagani sta dve varianti A in B, ki vključujeta minimalne spremembe gradnje povezovalne ceste Želodnik – Mengeš – Vodice, ki bi Leku omogočali še lažjo izvedbo gradnje novih stavb ter parkirišč.</p> <p>Predlaga se sprememba in dopolnitev uredbe o državnem lokacijskem načrtu za glavno cesto Želodnik – Mengeš – vodice na odseku Želodnik – Mengeš z obvoznico Mengeš, v povezavi z razvojnimi potrebami obrata Lek Mengeš – Domžale z naslednjimi predlogi: izgradnja podhoda za kolesarje in pešce na križišču z Igriško ulico, namesto načrtovanega štirikrakega križišča (varna šolska pot), podaljšanje vkopane trase in pokritega vkopa glavne ceste na zahod mimo tovarne Lek z ureditvijo parkirišč za potrebe Leka in odmik železnice od zahodnega dela naselja Preserje (v varianti B) s prestavitvijo potniške postaje Jarše-Mengeš in preureditvijo tovarne železniške postaje. Grafike predlaganih sprememb so podane v prilogi.</p> <p>Predlaga se sestanek med svetom KS Preserje, Lekom in Občino Domžale.</p>
Stališče do pripombe	Pripomba se delno upošteva.
Utemeljitev stališča	<p>Uvod:</p> <p>Občina Domžale je celovito obravnavala pripombo Krajevne skupnosti Preserje, tako z vidika razvoja gospodarske dejavnosti kakor tudi iz vidika razvoja naselja Preserje, vključno z razvojem prometnega omrežja, gospodarske javne infrastrukture in okoljskih vplivov novih načrtovanih dejavnosti na prostor.</p>

	<p>Občina se zaveda posledic načrtovanih prostorskih ureditev (tako ureditev, ki bi jih prinesla širitev Leka kot ureditev, ki so načrtovane z državnim prostorskim načrtom) in meni, da morajo biti ureditve takšne, da bodo kar najbolj ustrezne in sprejemljive za vse deležnike. Že večkrat smo poudarili (stališča do pripomb, razgovori, odgovori ipd.), da je Občina Domžale podpira gospodarski razvoj družbe Lek in da ocenjuje, da je ta razvoj na območju občine Domžale v skupnem in javnem interesu. Iz pripombe je razvidno, da tudi prebivalci naselja Preserje to razumejo in razvoju družbe Lek ne nasprotujejo. Želijo pa, da se posegi in ureditve uskladijo.</p> <p>Območje Lek je z vidika umeščanja v prostor omejeno z različnimi dejavniki:</p> <ul style="list-style-type: none"> - sever: večji kompleksi najboljših kmetijskih zemljišč in velika vizualna izpostavljenost; - jug: načrtovana državna glavna cesta in kompleksi najboljših kmetijskih zemljišč, vizualna izpostavljenost - vzhod: kmetijska zemljišča, koridor železnice, naselje Preserje - zahod: kmetijska zemljišča, elektro koridor, glavna cesta Želodnik-Mengeš, naselje Mengeš. <p>Območje Lek predstavlja proizvodno območje s celovitimi proizvodnimi procesi, ki jih ni mogoče dislocirati, ampak mora imeti medsebojno in neposredno povezavo. Zato je v kratkoročnem obdobju možna širitev na vzhod, sever in na vzhod. Predlagane širitve predstavljajo nujne površine za razvoj gospodarske družbe. Morebitna zmanjšanja širitve proti vzhodu in zahodu je zato potrebno nadomeščati z večjimi širitvami proti severu. Zaradi vsega naštetega podjetje Lek pripravlja novo strokovno podlago za širitev stavbnih zemljišč. Strokovna podlaga bo obravnavala tako notranje kot zunanje prometne povezave, logistične procese, usmeritve za umeščanje in oblikovanje objektov ter oblikovanje krajinskih ureditev. Strokovna podlaga bo obravnavala razvojne potrebe Leka ter hkrati posebej pozorno obravnavala tudi pripombe prebivalcev Preserij.</p> <p>Prostorske možnosti širitve industrijskega kompleksa Lek:</p> <p>Sedaj veljavni Državni prostorski načrt za glavno cesto Želodnik-Mengeš-Vodice (Uredba o državnem lokacijskem načrtu za glavno cesto Želodnik – Mengeš – Vodice na odseku Želodnik</p>
--	---

	<p>– Mengeš z obvoznico Mengeš, Ur. list RS št. 48/2004; v nadaljevanju: DPN), ki je bil sprejet leta 2004 in ni upošteval predlogov podjetja Lek, predstavlja oviro za širitev območja gospodarske cone Lek na jug, hkrati pa ureditve DPN niso najbolj optimalne glede logističnih procesov podjetja tudi na jugovzhodnem delu obstoječe gospodarske cone, kjer je načrtovana javna cesta do nadvoza nad glavno cesto. Krajevna skupnost v pripombi predlaga spremembo DPN na način, da se poglobi glavna cesta tudi na območju južnega roba gospodarske cone Lek, kar naj bi omogočalo družbi Lek, da površine nad poglobljeno javno cesto uporabi za parkirišča. Takšna rešitev naj bi tudi omogočala širitev Leka proti jugu, namesto proti severu, vzhodu in zahodu. S tem v zvezi ugotavljamo, da podaljšanje poglobljene trase glavne ceste in potencialna širitev gospodarske cone proti jugu ne bi prinesla pozitivnih učinkov, saj bi dostopne rampe v območje gospodarske cone lek preprečevale kvalitetno komunikacijo v smeri sever –jug, ki pa je za delovanje gospodarske cone ključna. Širitev proti severu omogoča tudi vzpostavitev novega primarnega priključka v razširjeno gospodarsko cono Lek iz obstoječega rondoja na Mengeški obvoznici, kar je ugodno tako za prebivalce naselja Preserje, kakor tudi za delovanje gospodarske cone.</p> <p>Pripravljaivec OPN Občine Domžale je podrobno proučil vse variante širitve in ugotovili, da ima širitev proti severu več prednosti in manj slabosti kot širitev proti jugu.</p> <p>Glede spremembe namenske rabe prostora oziroma širitve stavbnih zemljišč za potrebe nadaljnjega razvoja gospodarske cone Lek tako ocenjujemo, da je predlagana večja širitev proti severu najboljša rešitev. Takšna rešitev je bila tudi javno razgrnjena v dopolnjenem osnutku OPN.</p> <p>Stališče do posega v DPN in železniško infrastrukturo:</p> <p>Pripombe Civilne iniciative in Krajevne skupnosti Preserje, ki se nanašajo na spremembe državnega prostorskega načrta za glavno cesto Želodnik-Mengeš-Vodice (podaljšanje vkopanega dela trase, protihrupne ureditve, varno prehajanje preko ceste, ureditev rekreacijske osi ob Bistrici, protipoplavna zaščita), bomo na občini</p>
--	--

	<p>Domžale skrbno preučili in v kolikor se izkaže, da so navedbe utemeljene, podali ustrezno pobudo na Ministrstvo za okolje in prostor, ki je pristojno za pripravo državnih prostorskih načrtov. Prve pogovore z izdelovalci DPN (Luz d.d., PNZ d.o.o.) smo že opravili.</p> <p>Pobuda za prestavitev železniške proge na delu trase ob naselju Preserje bi morala biti podana v posebne postopku priprave novega državnega prostorskega načrta za železniško progo Ljubljana – Kamnik. Povod za takšno pobudo bi lahko bilo načrtovanje drugega tira obravnavane železnice ali pa načrtovanje novega železniškega tira trase proti letališču Brnik. Trenutno sta oba projekta preveč časovno odmaknjena in menimo, da takšna pobuda v danem trenutku ne bi bila primerna. Za oblikovanje takšne pobude bi bilo namreč treba izdelati obsežne strokovne podlage. Ker pa so ti posegi v pristojnosti države Občina ne more pripravljati takšnih podlag. Občina bo vaš predlog evidentirala in ga bo v prihodnjem času, v postopku načrtovanja prenove železnice posredovala pristojnim državnim organom. Enako velja tudi za ureditev potniškega in tovornega terminala na tej lokaciji.</p> <p>Predlog usmeritev za občinski podrobni prostorski načrt:</p> <p>Pripombe glede širitve na vzhod so pogojene s celotno zasnovo širitve gospodarske cone Lek v obeh občinah: Domžalah in Mengšu. Ker se kot novi primarni dostop v gospodarsko cono načrtuje nov vstop iz zahodne strani (obstoječi rondo v Mengšu) je potrebno s posebnimi strokovnimi podlagami celovito analizirati in načrtovati bodoči razvoj celotnega območja. Poleg tega je določitev končne meje stavbnih zemljišč tudi posledica usklajevanj s pristojnimi nosilci urejanja prostora. Ta usklajevanja pa se bodo izvedla šele po oddaji predloga v pridobitev drugih mnenj nosilcev urejanja prostora in bodo trajala še nekaj mesecev. Zato predloga KS Preserje, da se meja širitve stavbnih zemljišč na vzhodnem robu omeji na največ 80 m ob dodatnem predlogu, da se grajeno območje omeji na širitev 50 m, dodatno pa se zagotovi zeleni pas v širini najmanj 30 m, na takšen način še ni mogoče v celoti upoštevati. Dokončna odločitev o meji stavbnih zemljišč bo dogovorjena po usklajevanjih z nosilci urejanja prostora. Kot izhodišče pa se predlaga, da se</p>
--	---

	<p>širitev gospodarske cone na vzhod v predlogu OPN omeji na okvirno oddaljenost 100 m od roba parcele 673/17, k.o. Homec, ki predstavlja sedanji najbolj vzhodni rob obstoječe gospodarske cone Lek. Notranja struktura pozidave na tem območju se podrobneje načrtuje z občinskim podrobnim prostorskim načrtom (OPPN) pri čemer pa naj se za pripravo OPPN upoštevajo naslednje omejitve.</p> <ul style="list-style-type: none"> - Na vzhodni rob območja se umeščajo objekti z manjšimi vplivi na okolje, kot so: poslovni pisarniški prostori, raziskovalni laboratoriji, parkirišča oz. garažne hiše ipd.). - Maksimalna višina objektov na vzhodnem robu območja širitve je 19 m. - Sestavni del OPPN je krajinsko-arhitekturni načrt ureditve zelenih površin vzhodnega roba območja. <p>Vzhodni rob območja se intenzivno ozeleni z avtohtonimi visokoraslimi drevesi iglavcev in listavcev ter spremljajočimi grmovnimi zasaditvami.</p> <ul style="list-style-type: none"> - Podrobnejša urbanistična idejna zasnova območja naj se pripravi v več variantah kot strokovna podlaga za pripravo pobude za izdelavo OPPN.
Varstvene omejitve in režimi	Varstvo najboljših kmetijskih zemljišč, vodovarstveno območje.
Okoljska presoja	<p>Poseg se nahaja na območju najboljših kmetijskih zemljišč. Izvedljiv je ob upoštevanju omilitvenega ukrepa KZ_OU3, ki izhaja iz Okoljskega poročila in kot je opisano v poglavju zgoraj (Utemeljitev).</p> <p>Poseg se nahaja na vodovarstvenem območju, zato je v skladu z omilitvenim ukrepom VVO_OU2, ki izhaja iz Okoljskega poročila, potrebno upoštevati določila predpisa, ki določa varovalne režime na vodovarstvenih območjih. Poleg tega je pred izdelavo OPPN potrebno izvesti oceno vpliva predvidenega posega na vodni vir.</p> <p>V skladu z ugotovitvami iz Okoljskega poročila je, v kolikor se izkaže, da gre za PVO poseg, potrebno v fazi priprave OPPN izvesti predhodne arheološke raziskave. V primeru, da območna enota ZVKD razpolaga z zadostnimi podatki o odsotnosti arheoloških ostalin na teh območjih, izvedba predhodnih arheoloških raziskav ni potrebna.</p> <p>Poseg je z vidika varstva človekovega bivalnega okolja v Okoljskem poročilu sicer prepoznan kot</p>

	<p>potencialno konfliktno območje, saj bi lahko izvajanje proizvodnih dejavnosti znotraj območja ter povečan promet imelo vpliv na kakovost zraka ter na obremenjevanje bivalnega okolja s hrupom. Ob izvedbi omilitvenega ukrepa HR_OU2, ki obsega varstvo pred hrupom in emisijami (dopustno je le umeščajo dejavnosti, ki ne bodo vplivale na poslabšanje bivalnih kakovosti v sosednjem območju stanovanj) in ga je potrebno upoštevati ob pripravi OPPN za predmetno območje, Okoljsko poročilo ugotavlja, da vplivi ne bodo bistveni. Poleg tega je v okviru okoljskega poročila podano tudi priporočilo, da naj se rob ureditvenega območja proti odprti krajini ozeleni z zasaditvijo avtohtonih dreves, ki predstavlja tako vizualno kot protihrupno ločnico med industrijskim in preostalim, predvsem bivanjskim območjem.</p>
OPREDELITVE	
Trajnostni razvoj v prostoru	<p>Območje se nahaja tik ob obstoječem območju tovarne Novartis, ki sega deloma v občino Mengeš in deloma v občino Domžale. Zgrajena je povezovalna cesta na obvoznico Mengeš. Industrijska namenska raba je izrazita in trajna. Smiselna je širitev obstoječega območja namesto oblikovanja novega območja na drugi lokaciji.</p>
Učinkovita in gospodarna raba zemljišč	<p>Gospodarneje in učinkoviteje je, če se širi obstoječe območje za industrijo, kot če se odpira poponoma novo območje.</p>
Kakovostne bivalne razmere	Ni relevantno.
Prostorsko usklajeno in med seboj dopolnjujočo se razmestitev različnih dejavnosti v prostoru	Ni relevantno.
Prenova obstoječega, ki ima prednost pred graditvijo novega	<p>Obstoječe območje je v celoti pozidano. Notranja širitev ni več mogoča.</p>
Ohranjanje prepoznavnih značilnosti prostora	<p>Tovarna stoji na sedanjem mestu že desetletja in predstavlja zaznavno industrijsko identiteto v prostoru.</p>
Sanacija degradiranega prostora	Ni relevantno.
Varstvo okolja, naravnih virov ter ohranjanje narave	<p>Poseg v naravo je pri širitvi obstoječega območja manjši kot bi bil pri oblikovanju novega območja. Površina širitve je manjša kot bi bila površina novega območja, ker se območje navezuje na že aktivirano uporabo prostora za industrijo. Varstveni pasovi za oskrbo s pitno vodo (IV. stopnja varovanja).</p>
Celostno ohranjanje kulturne dediščine, vključno z naselbinsko dediščino	Ni relevantno.

Zagotavljanje zdravja prebivalstva	Območje je namenjeno gradnji za potrebe farmacevtske industrije, kar je mogoče opredeliti kot posredni pozitivni vpliv na zdravje. Sam prostor sicer nima pričakovanih vplivov na zdravje, ob izvedbi predpisanih ukrepov za zaščito zdravja.
Obramba države in varstvo pred naravnimi in drugimi nesrečami	Ni relevantno.
JAVNI INTERES	
Javni interes – ZJF	NE
Javni interes – ZKZ	NE
Javni interes – ZON	Ni relevanten.
Javni interes – (ZVO-2)	DA, VVO
Javni interes – (ZVNDN)	NE
UGOTOVITVE:	
<p>Območje se nahaja znotraj območja za kmetijstvo in pridelavo hrane in je opredeljeno kot izjemno pomembno območje. Po letu 2018 je bilo območje opredeljeno tudi kot arheološko najdišče Mengeš - Arheološko območje Kamnica, in sicer zaradi povečanega arheološkega potenciala glede na najdbe odlomkov prazgodovinske in poznosrednjeveške oziroma novoveške lončenine ter kamnitega mikrolitskega orodja (ekstenzivni terenski pregled 2018). Glede na to je podan javni interes ohranjanja kmetijski zemljišč v obravnavanem času sprejema OPN in kasnejši interes kulturne dediščine.</p> <p>Izražen je zasebni interes širitve obstoječe industrijske cone, ki jo uporablja farmacevtska industrija (Lek/Novartis), ki sega na območje občine Mengeš in občine Domžale in ima pozidanih cca 13 ha površin ter s tem izkoriščene obstoječe notranje možnosti uporabe prostora.</p> <p>Območje širitve posega v območje obstoječih kmetijskih površin na katerih je evidentirano tudi arheološko najdišče, pri čemer pa so kmetijske površine že sedaj s treh strani obdane z industrijskim in stanovanjskim območjem ter območjem za promet, tako da je stopnja urbanizacije prostora velika.</p> <p>S stališča gospodarne rabe prostora je bila širitev smiselna, ker to predstavlja najbolj racionalno rabo prostora. Novo območje se navezuje na obstoječe območje, potrebne površine so zato manjše, ker se območje funkcionalno navezuje na obstoječe in zato ni potrebno zagotavljati dodatnega prostora za celovito delovanje industrije, pač pa le prostor za povečanje obsega delovanja že obstoječe industrije. Glede na specifično funkcijo farmacevtske industrije je pričakovati tudi posredne pozitivni vpliv na zdravje v obliki povečevanja količine zdravil in drugih farmacevtskih produktov ter s tem tudi posreden pozitiven vpliv na obrambno sposobnost in splošno blaginjo. Pričakovan je tudi pozitiven vpliv na javne finance preko davkov in prispevkov iz naslova poslovanja, plač, DDV-ja, NUST-ja ... V tem delu se zato izkazuje tudi javni interes za povečanje obstoječe cone. Upošteva zasebni interes za povečanje cone in tudi javni interes iz naslov povečanja cone le-ta prevlada nad javnim interesom ohranjanja kmetijskih zemljišč. Varstvo kulturne dediščine kot kasnejši dejavnik oblikovanja prostora je smiselno izvesti z ukrepi predhodnega sondiranja terena pred gradnjo ter po potrebi tudi arheoloških izkopavanj. Rezultati arheoloških raziskav morajo biti upoštevani pri nadaljnji uporabi prostora, kar pa samo po sebi ne posega v tehtanje javnega in zasebnega interesa ob sprejemu OPN.</p> <p>Glede na navedeno interes določitve namenske rabe IP prevlada nad interesom, da se ohrani kmetijska namenska raba.</p>	

PODATKI O PARCELI	
Oznaka spremembe	6
Površina spremembe na parceli (m ²)	1164.2935328000001
Podatki o zemljišču (ZKP 2018)	
K.O.	1937
Parc. št.	647/2
Namenska raba 2018 (ur objava)	
Namenska raba pred OPN	Q - območje kmetijskih zemljišč
Namenska raba z OPN	IP - površine za industrijo
Enota urejanja prostora z OPN	PS-39
Varstveni in pravni režimi (stanje leta 2018)	
Narava	Zavarovano območje - NE Območje naravne vrednote - NE Natura 2000 - NE Ekološko pomembno območje - NE
Kultura	NE
Varovalni gozd	NE
Poplave	NE
Vodovarstveno območje in režim	2701 4
Varstveni pas gospodarske javne infrastrukture	NE

PODATKI O PARCELI	
Oznaka spremembe	6
Površina spremembe na parceli (m ²)	1417.5936545699999
Podatki o zemljišču (ZKP 2018)	
K.O.	1937
Parc. št.	648/2
Namenska raba 2018 (ur objava)	
Namenska raba pred OPN	Q - območje kmetijskih zemljišč
Namenska raba z OPN	IP - površine za industrijo
Enota urejanja prostora z OPN	PS-39
Varstveni in pravni režimi (stanje leta 2018)	
Narava	<i>Zavarovano območje - NE</i> <i>Območje naravne vrednote - NE</i> <i>Natura 2000 - NE</i> <i>Ekološko pomembno območje - NE</i>
Kultura	NE
Varovalni gozd	NE
Poplave	NE
Vodovarstveno območje in režim	2701 4
Varstveni pas gospodarske javne infrastrukture	NE

PODATKI O PARCELI	
Oznaka spremembe	6
Površina spremembe na parceli (m ²)	1518.3448915900001
Podatki o zemljišču (ZKP 2018)	
K.O.	1937
Parc. št.	649/1
Namenska raba 2018 (ur objava)	
Namenska raba pred OPN	Q - območje kmetijskih zemljišč
Namenska raba z OPN	IP - površine za industrijo
Enota urejanja prostora z OPN	PS-39
Varstveni in pravni režimi (stanje leta 2018)	
Narava	<i>Zavarovano območje - NE</i> <i>Območje naravne vrednote - NE</i> <i>Natura 2000 - NE</i> <i>Ekološko pomembno območje - NE</i>
Kultura	NE
Varovalni gozd	NE
Poplave	NE
Vodovarstveno območje in režim	2701 4
Varstveni pas gospodarske javne infrastrukture	NE

PODATKI O PARCELI	
Oznaka spremembe	6
Površina spremembe na parceli (m ²)	1572.5437041800001
Podatki o zemljišču (ZKP 2018)	
K.O.	1937
Parc. št.	651/2
Namenska raba 2018 (ur objava)	
Namenska raba pred OPN	Q - območje kmetijskih zemljišč
Namenska raba z OPN	IP - površine za industrijo
Enota urejanja prostora z OPN	PS-39
Varstveni in pravni režimi (stanje leta 2018)	
Narava	Zavarovano območje - NE Območje naravne vrednote - NE Natura 2000 - NE Ekološko pomembno območje - NE
Kultura	NE
Varovalni gozd	NE
Poplave	NE
Vodovarstveno območje in režim	2701 4
Varstveni pas gospodarske javne infrastrukture	NE

PODATKI O PARCELI	
Oznaka spremembe	6
Površina spremembe na parceli (m ²)	1457.7336186
Podatki o zemljišču (ZKP 2018)	
K.O.	1937
Parc. št.	652/1
Namenska raba 2018 (ur objava)	
Namenska raba pred OPN	Q - območje kmetijskih zemljišč
Namenska raba z OPN	IP - površine za industrijo
Enota urejanja prostora z OPN	PS-39
Varstveni in pravni režimi (stanje leta 2018)	
Narava	Zavarovano območje - NE Območje naravne vrednote - NE Natura 2000 - NE Ekološko pomembno območje - NE
Kultura	NE
Varovalni gozd	NE
Poplave	NE
Vodovarstveno območje in režim	2701 4
Varstveni pas gospodarske javne infrastrukture	NE

PODATKI O PARCELI	
Oznaka spremembe	6
Površina spremembe na parceli (m ²)	234.15843750499999
Podatki o zemljišču (ZKP 2018)	
K.O.	1937
Parc. št.	654/2
Namenska raba 2018 (ur objava)	
Namenska raba pred OPN	Q - območje kmetijskih zemljišč
Namenska raba z OPN	IP - površine za industrijo
Enota urejanja prostora z OPN	PS-39
Varstveni in pravni režimi (stanje leta 2018)	
Narava	Zavarovano območje - NE Območje naravne vrednote - NE Natura 2000 - NE Ekološko pomembno območje - NE
Kultura	NE
Varovalni gozd	NE
Poplave	NE
Vodovarstveno območje in režim	2701 4
Varstveni pas gospodarske javne infrastrukture	NE

PODATKI O PARCELI	
Oznaka spremembe	6
Površina spremembe na parceli (m ²)	1523.0987106099999
Podatki o zemljišču (ZKP 2018)	
K.O.	1937
Parc. št.	655/1
Namenska raba 2018 (ur objava)	
Namenska raba pred OPN	Q - območje kmetijskih zemljišč
Namenska raba z OPN	IP - površine za industrijo
Enota urejanja prostora z OPN	PS-39
Varstveni in pravni režimi (stanje leta 2018)	
Narava	Zavarovano območje - NE Območje naravne vrednote - NE Natura 2000 - NE Ekološko pomembno območje - NE
Kultura	NE
Varovalni gozd	NE
Poplave	NE
Vodovarstveno območje in režim	2701 4
Varstveni pas gospodarske javne infrastrukture	NE



PODATKI O PARCELI	
Oznaka spremembe	6
Površina spremembe na parceli (m ²)	1160.2255202399999
Podatki o zemljišču (ZKP 2018)	
K.O.	1937
Parc. št.	656/1
Namenska raba 2018 (ur objava)	
Namenska raba pred OPN	Q - območje kmetijskih zemljišč
Namenska raba z OPN	IP - površine za industrijo
Enota urejanja prostora z OPN	PS-39
Varstveni in pravni režimi (stanje leta 2018)	
Narava	<i>Zavarovano območje - NE</i> <i>Območje naravne vrednote - NE</i> <i>Natura 2000 - NE</i> <i>Ekološko pomembno območje - NE</i>
Kultura	NE
Varovalni gozd	NE
Poplave	NE
Vodovarstveno območje in režim	2701 4
Varstveni pas gospodarske javne infrastrukture	NE

PODATKI O PARCELI	
Oznaka spremembe	6
Površina spremembe na parceli (m ²)	163.087048337
Podatki o zemljišču (ZKP 2018)	
K.O.	1937
Parc. št.	657/1
Namenska raba 2018 (ur objava)	
Namenska raba pred OPN	Q - območje kmetijskih zemljišč
Namenska raba z OPN	IP - površine za industrijo
Enota urejanja prostora z OPN	PS-39
Varstveni in pravni režimi (stanje leta 2018)	
Narava	Zavarovano območje - NE Območje naravne vrednote - NE Natura 2000 - NE Ekološko pomembno območje - NE
Kultura	NE
Varovalni gozd	NE
Poplave	NE
Vodovarstveno območje in režim	2701 4
Varstveni pas gospodarske javne infrastrukture	NE

PODATKI O PARCELI	
Oznaka spremembe	6
Površina spremembe na parceli (m ²)	840.53063749700004
Podatki o zemljišču (ZKP 2018)	
K.O.	1937
Parc. št.	646/2
Namenska raba 2018 (ur objava)	
Namenska raba pred OPN	Q - območje kmetijskih zemljišč
Namenska raba z OPN	IP - površine za industrijo
Enota urejanja prostora z OPN	PS-39
Varstveni in pravni režimi (stanje leta 2018)	
Narava	Zavarovano območje - NE Območje naravne vrednote - NE Natura 2000 - NE Ekološko pomembno območje - NE
Kultura	NE
Varovalni gozd	NE
Poplave	NE
Vodovarstveno območje in režim	2701 4
Varstveni pas gospodarske javne infrastrukture	NE

PODATKI O PARCELI	
Oznaka spremembe	6
Površina spremembe na parceli (m ²)	1468.1878822599999
Podatki o zemljišču (ZKP 2018)	
K.O.	1937
Parc. št.	659
Namenska raba 2018 (ur objava)	
Namenska raba pred OPN	Q - območje kmetijskih zemljišč
Namenska raba z OPN	IP - površine za industrijo
Enota urejanja prostora z OPN	PS-39
Varstveni in pravni režimi (stanje leta 2018)	
Narava	Zavarovano območje - NE Območje naravne vrednote - NE Natura 2000 - NE Ekološko pomembno območje - NE
Kultura	NE
Varovalni gozd	NE
Poplave	NE
Vodovarstveno območje in režim	2701 4
Varstveni pas gospodarske javne infrastrukture	NE

PODATKI O PARCELI	
Oznaka spremembe	6
Površina spremembe na parceli (m ²)	1526.27339106
Podatki o zemljišču (ZKP 2018)	
K.O.	1937
Parc. št.	660/9
Namenska raba 2018 (ur objava)	
Namenska raba pred OPN	Q - območje kmetijskih zemljišč
Namenska raba z OPN	IP - površine za industrijo
Enota urejanja prostora z OPN	PS-39
Varstveni in pravni režimi (stanje leta 2018)	
Narava	<i>Zavarovano območje - NE</i> <i>Območje naravne vrednote - NE</i> <i>Natura 2000 - NE</i> <i>Ekološko pomembno območje - NE</i>
Kultura	NE
Varovalni gozd	NE
Poplave	NE
Vodovarstveno območje in režim	2701 4
Varstveni pas gospodarske javne infrastrukture	NE

PODATKI O PARCELI	
Oznaka spremembe	6
Površina spremembe na parceli (m ²)	824.55633220000004
Podatki o zemljišču (ZKP 2018)	
K.O.	1937
Parc. št.	661/6
Namenska raba 2018 (ur objava)	
Namenska raba pred OPN	Q - območje kmetijskih zemljišč
Namenska raba z OPN	IP - površine za industrijo
Enota urejanja prostora z OPN	PS-39
Varstveni in pravni režimi (stanje leta 2018)	
Narava	Zavarovano območje - NE Območje naravne vrednote - NE Natura 2000 - NE Ekološko pomembno območje - NE
Kultura	NE
Varovalni gozd	NE
Poplave	NE
Vodovarstveno območje in režim	2701 4
Varstveni pas gospodarske javne infrastrukture	NE

PODATKI O PARCELI	
Oznaka spremembe	6
Površina spremembe na parceli (m ²)	941.60785114299995
Podatki o zemljišču (ZKP 2018)	
K.O.	1937
Parc. št.	662/6
Namenska raba 2018 (ur objava)	
Namenska raba pred OPN	Q - območje kmetijskih zemljišč
Namenska raba z OPN	IP - površine za industrijo
Enota urejanja prostora z OPN	PS-39
Varstveni in pravni režimi (stanje leta 2018)	
Narava	<i>Zavarovano območje - NE</i> <i>Območje naravne vrednote - NE</i> <i>Natura 2000 - NE</i> <i>Ekološko pomembno območje - NE</i>
Kultura	NE
Varovalni gozd	NE
Poplave	NE
Vodovarstveno območje in režim	2701 4
Varstveni pas gospodarske javne infrastrukture	NE

PODATKI O PARCELI	
Oznaka spremembe	6
Površina spremembe na parceli (m ²)	1742.72713404
Podatki o zemljišču (ZKP 2018)	
K.O.	1937
Parc. št.	664/6
Namenska raba 2018 (ur objava)	
Namenska raba pred OPN	Q - območje kmetijskih zemljišč
Namenska raba z OPN	IP - površine za industrijo
Enota urejanja prostora z OPN	PS-39
Varstveni in pravni režimi (stanje leta 2018)	
Narava	Zavarovano območje - NE Območje naravne vrednote - NE Natura 2000 - NE Ekološko pomembno območje - NE
Kultura	NE
Varovalni gozd	NE
Poplave	NE
Vodovarstveno območje in režim	2701 4
Varstveni pas gospodarske javne infrastrukture	NE

PODATKI O PARCELI	
Oznaka spremembe	6
Površina spremembe na parceli (m ²)	913.430234875
Podatki o zemljišču (ZKP 2018)	
K.O.	1937
Parc. št.	665/5
Namenska raba 2018 (ur objava)	
Namenska raba pred OPN	Q - območje kmetijskih zemljišč
Namenska raba z OPN	IP - površine za industrijo
Enota urejanja prostora z OPN	PS-39
Varstveni in pravni režimi (stanje leta 2018)	
Narava	<i>Zavarovano območje - NE</i> <i>Območje naravne vrednote - NE</i> <i>Natura 2000 - NE</i> <i>Ekološko pomembno območje - NE</i>
Kultura	NE
Varovalni gozd	NE
Poplave	NE
Vodovarstveno območje in režim	2701 4
Varstveni pas gospodarske javne infrastrukture	NE

PODATKI O PARCELI	
Oznaka spremembe	6
Površina spremembe na parceli (m ²)	690.69126697700005
Podatki o zemljišču (ZKP 2018)	
K.O.	1937
Parc. št.	666/7
Namenska raba 2018 (ur objava)	
Namenska raba pred OPN	Q - območje kmetijskih zemljišč
Namenska raba z OPN	IP - površine za industrijo
Enota urejanja prostora z OPN	PS-39
Varstveni in pravni režimi (stanje leta 2018)	
Narava	Zavarovano območje - NE Območje naravne vrednote - NE Natura 2000 - NE Ekološko pomembno območje - NE
Kultura	NE
Varovalni gozd	NE
Poplave	NE
Vodovarstveno območje in režim	2701 4
Varstveni pas gospodarske javne infrastrukture	NE



PODATKI O PARCELI	
Oznaka spremembe	6
Površina spremembe na parceli (m ²)	166.01053868599999
Podatki o zemljišču (ZKP 2018)	
K.O.	1937
Parc. št.	666/9
Namenska raba 2018 (ur objava)	
Namenska raba pred OPN	Q - območje kmetijskih zemljišč
Namenska raba z OPN	IP - površine za industrijo
Enota urejanja prostora z OPN	PS-39
Varstveni in pravni režimi (stanje leta 2018)	
Narava	Zavarovano območje - NE Območje naravne vrednote - NE Natura 2000 - NE Ekološko pomembno območje - NE
Kultura	NE
Varovalni gozd	NE
Poplave	NE
Vodovarstveno območje in režim	2701 4
Varstveni pas gospodarske javne infrastrukture	NE

PODATKI O PARCELI	
Oznaka spremembe	6
Površina spremembe na parceli (m ²)	760.96899895900003
Podatki o zemljišču (ZKP 2018)	
K.O.	1937
Parc. št.	667/10
Namenska raba 2018 (ur objava)	
Namenska raba pred OPN	Q - območje kmetijskih zemljišč
Namenska raba z OPN	IP - površine za industrijo
Enota urejanja prostora z OPN	PS-39
Varstveni in pravni režimi (stanje leta 2018)	
Narava	Zavarovano območje - NE Območje naravne vrednote - NE Natura 2000 - NE Ekološko pomembno območje - NE
Kultura	NE
Varovalni gozd	NE
Poplave	NE
Vodovarstveno območje in režim	2701 4
Varstveni pas gospodarske javne infrastrukture	NE

PODATKI O PARCELI	
Oznaka spremembe	6
Površina spremembe na parceli (m ²)	516.56080000600002
Podatki o zemljišču (ZKP 2018)	
K.O.	1937
Parc. št.	667/9
Namenska raba 2018 (ur objava)	
Namenska raba pred OPN	Q - območje kmetijskih zemljišč
Namenska raba z OPN	IP - površine za industrijo
Enota urejanja prostora z OPN	PS-39
Varstveni in pravni režimi (stanje leta 2018)	
Narava	Zavarovano območje - NE Območje naravne vrednote - NE Natura 2000 - NE Ekološko pomembno območje - NE
Kultura	NE
Varovalni gozd	NE
Poplave	NE
Vodovarstveno območje in režim	2701 4
Varstveni pas gospodarske javne infrastrukture	NE

PODATKI O PARCELI	
Oznaka spremembe	6
Površina spremembe na parceli (m ²)	1689.02632238
Podatki o zemljišču (ZKP 2018)	
K.O.	1937
Parc. št.	668/6
Namenska raba 2018 (ur objava)	
Namenska raba pred OPN	Q - območje kmetijskih zemljišč
Namenska raba z OPN	IP - površine za industrijo
Enota urejanja prostora z OPN	PS-39
Varstveni in pravni režimi (stanje leta 2018)	
Narava	<i>Zavarovano območje - NE</i> <i>Območje naravne vrednote - NE</i> <i>Natura 2000 - NE</i> <i>Ekološko pomembno območje - NE</i>
Kultura	NE
Varovalni gozd	NE
Poplave	NE
Vodovarstveno območje in režim	2701 4
Varstveni pas gospodarske javne infrastrukture	NE

PODATKI O PARCELI	
Oznaka spremembe	6
Površina spremembe na parceli (m ²)	1368.0128330800001
Podatki o zemljišču (ZKP 2018)	
K.O.	1937
Parc. št.	671/3
Namenska raba 2018 (ur objava)	
Namenska raba pred OPN	Q - območje kmetijskih zemljišč
Namenska raba z OPN	IP - površine za industrijo
Enota urejanja prostora z OPN	PS-39
Varstveni in pravni režimi (stanje leta 2018)	
Narava	Zavarovano območje - NE Območje naravne vrednote - NE Natura 2000 - NE Ekološko pomembno območje - NE
Kultura	NE
Varovalni gozd	NE
Poplave	NE
Vodovarstveno območje in režim	2701 4
Varstveni pas gospodarske javne infrastrukture	NE

PODATKI O PARCELI	
Oznaka spremembe	6
Površina spremembe na parceli (m ²)	1090.5330433300001
Podatki o zemljišču (ZKP 2018)	
K.O.	1937
Parc. št.	672/7
Namenska raba 2018 (ur objava)	
Namenska raba pred OPN	Q - območje kmetijskih zemljišč
Namenska raba z OPN	IP - površine za industrijo
Enota urejanja prostora z OPN	PS-39
Varstveni in pravni režimi (stanje leta 2018)	
Narava	Zavarovano območje - NE Območje naravne vrednote - NE Natura 2000 - NE Ekološko pomembno območje - NE
Kultura	NE
Varovalni gozd	NE
Poplave	NE
Vodovarstveno območje in režim	2701 4
Varstveni pas gospodarske javne infrastrukture	NE

PODATKI O PARCELI	
Oznaka spremembe	6
Površina spremembe na parceli (m ²)	10510.235842800001
Podatki o zemljišču (ZKP 2018)	
K.O.	1937
Parc. št.	687
Namenska raba 2018 (ur objava)	
Namenska raba pred OPN	Q - območje kmetijskih zemljišč
Namenska raba z OPN	IP - površine za industrijo
Enota urejanja prostora z OPN	PS-39
Varstveni in pravni režimi (stanje leta 2018)	
Narava	<i>Zavarovano območje - NE</i> <i>Območje naravne vrednote - NE</i> <i>Natura 2000 - NE</i> <i>Ekološko pomembno območje - NE</i>
Kultura	NE
Varovalni gozd	NE
Poplave	NE
Vodovarstveno območje in režim	2701 4
Varstveni pas gospodarske javne infrastrukture	NE

PODATKI O PARCELI	
Oznaka spremembe	6
Površina spremembe na parceli (m ²)	5471.2797998400001
Podatki o zemljišču (ZKP 2018)	
K.O.	1937
Parc. št.	688
Namenska raba 2018 (ur objava)	
Namenska raba pred OPN	Q - območje kmetijskih zemljišč
Namenska raba z OPN	IP - površine za industrijo
Enota urejanja prostora z OPN	PS-39
Varstveni in pravni režimi (stanje leta 2018)	
Narava	Zavarovano območje - NE Območje naravne vrednote - NE Natura 2000 - NE Ekološko pomembno območje - NE
Kultura	NE
Varovalni gozd	NE
Poplave	NE
Vodovarstveno območje in režim	2701 4
Varstveni pas gospodarske javne infrastrukture	NE

PODATKI O PARCELI	
Oznaka spremembe	6
Površina spremembe na parceli (m ²)	4462.6441001900002
Podatki o zemljišču (ZKP 2018)	
K.O.	1937
Parc. št.	689
Namenska raba 2018 (ur objava)	
Namenska raba pred OPN	Q - območje kmetijskih zemljišč
Namenska raba z OPN	IP - površine za industrijo
Enota urejanja prostora z OPN	PS-39
Varstveni in pravni režimi (stanje leta 2018)	
Narava	<i>Zavarovano območje - NE</i> <i>Območje naravne vrednote - NE</i> <i>Natura 2000 - NE</i> <i>Ekološko pomembno območje - NE</i>
Kultura	NE
Varovalni gozd	NE
Poplave	NE
Vodovarstveno območje in režim	2701 4
Varstveni pas gospodarske javne infrastrukture	NE

PODATKI O PARCELI	
Oznaka spremembe	6
Površina spremembe na parceli (m ²)	7296.3098831300003
Podatki o zemljišču (ZKP 2018)	
K.O.	1937
Parc. št.	690/3
Namenska raba 2018 (ur objava)	
Namenska raba pred OPN	Q - območje kmetijskih zemljišč
Namenska raba z OPN	IP - površine za industrijo
Enota urejanja prostora z OPN	PS-39
Varstveni in pravni režimi (stanje leta 2018)	
Narava	Zavarovano območje - NE Območje naravne vrednote - NE Natura 2000 - NE Ekološko pomembno območje - NE
Kultura	NE
Varovalni gozd	NE
Poplave	NE
Vodovarstveno območje in režim	2701 4
Varstveni pas gospodarske javne infrastrukture	NE

PODATKI O PARCELI	
Oznaka spremembe	6
Površina spremembe na parceli (m ²)	1210.09944094
Podatki o zemljišču (ZKP 2018)	
K.O.	1937
Parc. št.	690/4
Namenska raba 2018 (ur objava)	
Namenska raba pred OPN	Q - območje kmetijskih zemljišč
Namenska raba z OPN	IP - površine za industrijo
Enota urejanja prostora z OPN	PS-01
Varstveni in pravni režimi (stanje leta 2018)	
Narava	<i>Zavarovano območje - NE</i> <i>Območje naravne vrednote - NE</i> <i>Natura 2000 - NE</i> <i>Ekološko pomembno območje - NE</i>
Kultura	NE
Varovalni gozd	NE
Poplave	NE
Vodovarstveno območje in režim	2701 4
Varstveni pas gospodarske javne infrastrukture	NE

PODATKI O PARCELI	
Oznaka spremembe	6
Površina spremembe na parceli (m ²)	0.56644766994999995
Podatki o zemljišču (ZKP 2018)	
K.O.	1937
Parc. št.	699/11
Namenska raba 2018 (ur objava)	
Namenska raba pred OPN	Q - območje kmetijskih zemljišč
Namenska raba z OPN	IP - površine za industrijo
Enota urejanja prostora z OPN	PS-39
Varstveni in pravni režimi (stanje leta 2018)	
Narava	Zavarovano območje - NE Območje naravne vrednote - NE Natura 2000 - NE Ekološko pomembno območje - NE
Kultura	NE
Varovalni gozd	NE
Poplave	NE
Vodovarstveno območje in režim	2701 4
Varstveni pas gospodarske javne infrastrukture	NE

PODATKI O PARCELI	
Oznaka spremembe	6
Površina spremembe na parceli (m ²)	16.157857986700002
Podatki o zemljišču (ZKP 2018)	
K.O.	1937
Parc. št.	699/6
Namenska raba 2018 (ur objava)	
Namenska raba pred OPN	Q - območje kmetijskih zemljišč
Namenska raba z OPN	IP - površine za industrijo
Enota urejanja prostora z OPN	PS-39
Varstveni in pravni režimi (stanje leta 2018)	
Narava	Zavarovano območje - NE Območje naravne vrednote - NE Natura 2000 - NE Ekološko pomembno območje - NE
Kultura	NE
Varovalni gozd	NE
Poplave	NE
Vodovarstveno območje in režim	2701 4
Varstveni pas gospodarske javne infrastrukture	NE

PODATKI O PARCELI	
Oznaka spremembe	6
Površina spremembe na parceli (m ²)	7.8521737807200003
Podatki o zemljišču (ZKP 2018)	
K.O.	1937
Parc. št.	902/5
Namenska raba 2018 (ur objava)	
Namenska raba pred OPN	Q - območje kmetijskih zemljišč
Namenska raba z OPN	IP - površine za industrijo
Enota urejanja prostora z OPN	PS-39
Varstveni in pravni režimi (stanje leta 2018)	
Narava	Zavarovano območje - NE Območje naravne vrednote - NE Natura 2000 - NE Ekološko pomembno območje - NE
Kultura	NE
Varovalni gozd	NE
Poplave	NE
Vodovarstveno območje in režim	2701 4
Varstveni pas gospodarske javne infrastrukture	NE

PODATKI O PARCELI	
Oznaka spremembe	6
Površina spremembe na parceli (m ²)	0.66283500889000002
Podatki o zemljišču (ZKP 2018)	
K.O.	1937
Parc. št.	903
Namenska raba 2018 (ur objava)	
Namenska raba pred OPN	Q - območje kmetijskih zemljišč
Namenska raba z OPN	IP - površine za industrijo
Enota urejanja prostora z OPN	PS-39
Varstveni in pravni režimi (stanje leta 2018)	
Narava	Zavarovano območje - NE Območje naravne vrednote - NE Natura 2000 - NE Ekološko pomembno območje - NE
Kultura	NE
Varovalni gozd	NE
Poplave	NE
Vodovarstveno območje in režim	2701 4
Varstveni pas gospodarske javne infrastrukture	NE

PODATKI O PARCELI	
Oznaka spremembe	6
Površina spremembe na parceli (m ²)	7.8817682518999996
Podatki o zemljišču (ZKP 2018)	
K.O.	1937
Parc. št.	904/2
Namenska raba 2018 (ur objava)	
Namenska raba pred OPN	Q - območje kmetijskih zemljišč
Namenska raba z OPN	IP - površine za industrijo
Enota urejanja prostora z OPN	PS-39
Varstveni in pravni režimi (stanje leta 2018)	
Narava	Zavarovano območje - NE Območje naravne vrednote - NE Natura 2000 - NE Ekološko pomembno območje - NE
Kultura	NE
Varovalni gozd	NE
Poplave	NE
Vodovarstveno območje in režim	2701 4
Varstveni pas gospodarske javne infrastrukture	NE

PODATKI O PARCELI	
Oznaka spremembe	6
Površina spremembe na parceli (m ²)	362.35110336299999
Podatki o zemljišču (ZKP 2018)	
K.O.	1937
Parc. št.	907/3
Namenska raba 2018 (ur objava)	
Namenska raba pred OPN	Q - območje kmetijskih zemljišč
Namenska raba z OPN	IP - površine za industrijo
Enota urejanja prostora z OPN	PS-39
Varstveni in pravni režimi (stanje leta 2018)	
Narava	Zavarovano območje - NE Območje naravne vrednote - NE Natura 2000 - NE Ekološko pomembno območje - NE
Kultura	NE
Varovalni gozd	NE
Poplave	NE
Vodovarstveno območje in režim	2701 4
Varstveni pas gospodarske javne infrastrukture	NE

PODATKI O PARCELI	
Oznaka spremembe	6
Površina spremembe na parceli (m ²)	5.3224038387199997
Podatki o zemljišču (ZKP 2018)	
K.O.	1937
Parc. št.	673/23
Namenska raba 2018 (ur objava)	
Namenska raba pred OPN	Q - območje kmetijskih zemljišč
Namenska raba z OPN	IP - površine za industrijo
Enota urejanja prostora z OPN	PS-01
Varstveni in pravni režimi (stanje leta 2018)	
Narava	Zavarovano območje - NE Območje naravne vrednote - NE Natura 2000 - NE Ekološko pomembno območje - NE
Kultura	NE
Varovalni gozd	NE
Poplave	NE
Vodovarstveno območje in režim	2701 4
Varstveni pas gospodarske javne infrastrukture	NE

PODATKI O PARCELI	
Oznaka spremembe	6
Površina spremembe na parceli (m ²)	2.8577297291999999
Podatki o zemljišču (ZKP 2018)	
K.O.	1937
Parc. št.	673/23
Namenska raba 2018 (ur objava)	
Namenska raba pred OPN	Q - območje kmetijskih zemljišč
Namenska raba z OPN	IP - površine za industrijo
Enota urejanja prostora z OPN	PS-01
Varstveni in pravni režimi (stanje leta 2018)	
Narava	Zavarovano območje - NE Območje naravne vrednote - NE Natura 2000 - NE Ekološko pomembno območje - NE
Kultura	NE
Varovalni gozd	NE
Poplave	NE
Vodovarstveno območje in režim	2701 4
Varstveni pas gospodarske javne infrastrukture	NE

PODATKI O PARCELI	
Oznaka spremembe	6
Površina spremembe na parceli (m ²)	694.31438812399995
Podatki o zemljišču (ZKP 2018)	
K.O.	1937
Parc. št.	673/23
Namenska raba 2018 (ur objava)	
Namenska raba pred OPN	Q - območje kmetijskih zemljišč
Namenska raba z OPN	IP - površine za industrijo
Enota urejanja prostora z OPN	PS-01
Varstveni in pravni režimi (stanje leta 2018)	
Narava	Zavarovano območje - NE Območje naravne vrednote - NE Natura 2000 - NE Ekološko pomembno območje - NE
Kultura	NE
Varovalni gozd	NE
Poplave	NE
Vodovarstveno območje in režim	2701 4
Varstveni pas gospodarske javne infrastrukture	NE

PODATKI O PARCELI	
Oznaka spremembe	6
Površina spremembe na parceli (m ²)	1004.1584457500001
Podatki o zemljišču (ZKP 2018)	
K.O.	1937
Parc. št.	907/1
Namenska raba 2018 (ur objava)	
Namenska raba pred OPN	Q - območje kmetijskih zemljišč
Namenska raba z OPN	IP - površine za industrijo
Enota urejanja prostora z OPN	PS-39
Varstveni in pravni režimi (stanje leta 2018)	
Narava	Zavarovano območje - NE Območje naravne vrednote - NE Natura 2000 - NE Ekološko pomembno območje - NE
Kultura	NE
Varovalni gozd	NE
Poplave	NE
Vodovarstveno območje in režim	2701 4
Varstveni pas gospodarske javne infrastrukture	NE

PODATKI O PARCELI	
Oznaka spremembe	6
Površina spremembe na parceli (m ²)	156.251121415
Podatki o zemljišču (ZKP 2018)	
K.O.	1937
Parc. št.	907/1
Namenska raba 2018 (ur objava)	
Namenska raba pred OPN	Q - območje kmetijskih zemljišč
Namenska raba z OPN	IP - površine za industrijo
Enota urejanja prostora z OPN	PS-39
Varstveni in pravni režimi (stanje leta 2018)	
Narava	<i>Zavarovano območje - NE</i> <i>Območje naravne vrednote - NE</i> <i>Natura 2000 - NE</i> <i>Ekološko pomembno območje - NE</i>
Kultura	NE
Varovalni gozd	NE
Poplave	NE
Vodovarstveno območje in režim	2701 4
Varstveni pas gospodarske javne infrastrukture	NE

PODATKI O PARCELI	
Oznaka spremembe	6
Površina spremembe na parceli (m ²)	463.50941818299998
Podatki o zemljišču (ZKP 2018)	
K.O.	1937
Parc. št.	902/4
Namenska raba 2018 (ur objava)	
Namenska raba pred OPN	Q - območje kmetijskih zemljišč
Namenska raba z OPN	PC - površine cest
Enota urejanja prostora z OPN	OB-06
Varstveni in pravni režimi (stanje leta 2018)	
Narava	<i>Zavarovano območje - NE</i> <i>Območje naravne vrednote - NE</i> <i>Natura 2000 - NE</i> <i>Ekološko pomembno območje - NE</i>
Kultura	NE
Varovalni gozd	NE
Poplave	NE
Vodovarstveno območje in režim	2701 4
Varstveni pas gospodarske javne infrastrukture	NE

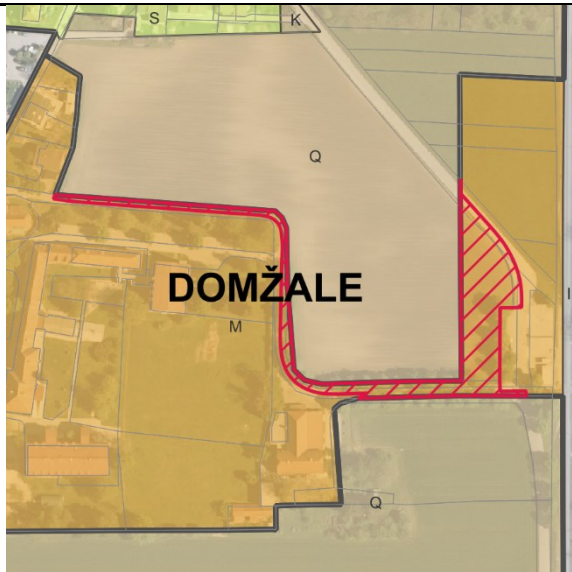
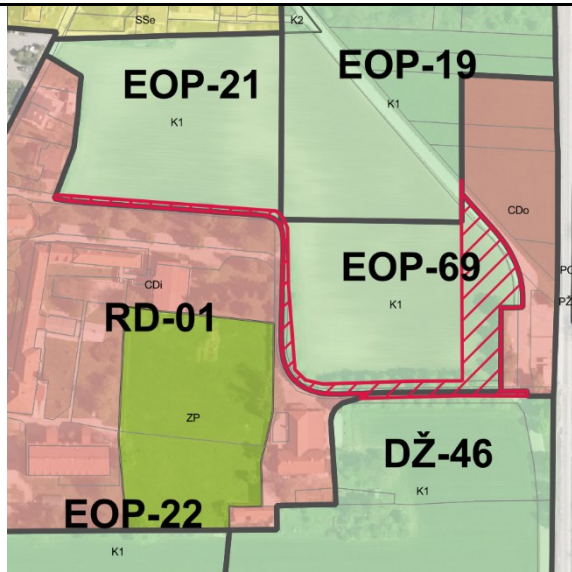
PODATKI O PARCELI	
Oznaka spremembe	6
Površina spremembe na parceli (m ²)	4.1983506252399998
Podatki o zemljišču (ZKP 2018)	
K.O.	1937
Parc. št.	699/11
Namenska raba 2018 (ur objava)	
Namenska raba pred OPN	Q - območje kmetijskih zemljišč
Namenska raba z OPN	PC - površine cest
Enota urejanja prostora z OPN	OB-06
Varstveni in pravni režimi (stanje leta 2018)	
Narava	<i>Zavarovano območje - NE</i> <i>Območje naravne vrednote - NE</i> <i>Natura 2000 - NE</i> <i>Ekološko pomembno območje - NE</i>
Kultura	NE
Varovalni gozd	NE
Poplave	NE
Vodovarstveno območje in režim	2701 4
Varstveni pas gospodarske javne infrastrukture	NE

PODATKI O PARCELI	
Oznaka spremembe	6
Površina spremembe na parceli (m ²)	26.349144500200001
Podatki o zemljišču (ZKP 2018)	
K.O.	1937
Parc. št.	699/12
Namenska raba 2018 (ur objava)	
Namenska raba pred OPN	Q - območje kmetijskih zemljišč
Namenska raba z OPN	PC - površine cest
Enota urejanja prostora z OPN	OB-06
Varstveni in pravni režimi (stanje leta 2018)	
Narava	Zavarovano območje - NE Območje naravne vrednote - NE Natura 2000 - NE Ekološko pomembno območje - NE
Kultura	NE
Varovalni gozd	NE
Poplave	NE
Vodovarstveno območje in režim	2701 4
Varstveni pas gospodarske javne infrastrukture	NE

PODATKI O PARCELI	
Oznaka spremembe	6
Površina spremembe na parceli (m ²)	125.53467224400001
Podatki o zemljišču (ZKP 2018)	
K.O.	1937
Parc. št.	699/13
Namenska raba 2018 (ur objava)	
Namenska raba pred OPN	Q - območje kmetijskih zemljišč
Namenska raba z OPN	PC - površine cest
Enota urejanja prostora z OPN	OB-06
Varstveni in pravni režimi (stanje leta 2018)	
Narava	<i>Zavarovano območje - NE</i> <i>Območje naravne vrednote - NE</i> <i>Natura 2000 - NE</i> <i>Ekološko pomembno območje - NE</i>
Kultura	NE
Varovalni gozd	NE
Poplave	NE
Vodovarstveno območje in režim	2701 4
Varstveni pas gospodarske javne infrastrukture	NE

PODATKI O PARCELI	
Oznaka spremembe	6
Površina spremembe na parceli (m ²)	74.651222220600005
Podatki o zemljišču (ZKP 2018)	
K.O.	1937
Parc. št.	699/14
Namenska raba 2018 (ur objava)	
Namenska raba pred OPN	Q - območje kmetijskih zemljišč
Namenska raba z OPN	PC - površine cest
Enota urejanja prostora z OPN	OB-06
Varstveni in pravni režimi (stanje leta 2018)	
Narava	<i>Zavarovano območje - NE</i> <i>Območje naravne vrednote - NE</i> <i>Natura 2000 - NE</i> <i>Ekološko pomembno območje - NE</i>
Kultura	NE
Varovalni gozd	NE
Poplave	NE
Vodovarstveno območje in režim	2701 4
Varstveni pas gospodarske javne infrastrukture	NE

PODATKI O PARCELI	
Oznaka spremembe	6
Površina spremembe na parceli (m ²)	620.65684701600003
Podatki o zemljišču (ZKP 2018)	
K.O.	1937
Parc. št.	699/7
Namenska raba 2018 (ur objava)	
Namenska raba pred OPN	Q - območje kmetijskih zemljišč
Namenska raba z OPN	PC - površine cest
Enota urejanja prostora z OPN	OB-06
Varstveni in pravni režimi (stanje leta 2018)	
Narava	<i>Zavarovano območje - NE</i> <i>Območje naravne vrednote - NE</i> <i>Natura 2000 - NE</i> <i>Ekološko pomembno območje - NE</i>
Kultura	NE
Varovalni gozd	NE
Poplave	NE
Vodovarstveno območje in režim	2701 4
Varstveni pas gospodarske javne infrastrukture	NE

PODATKI O SPREMEMBI	
Oznaka	7
K.O.	1959 - Domžale
Parc. št.	5430/2, 1579/5, 5480, 1591, 1579/1
Površina (m ²)	3489.6599999999999
Sprememba	stavbno zemljišče v drugo
Namenska raba prostora po DP	M - mešana območja
Namenska raba prostora po OPN	K1 - najboljša kmetijska zemljišča
Enota urejanja prostora po OPN	EOP-69
GRAFIČNI PRIKAZ	
Grafični prikaz pred OPN	Grafični prikaz OPN
	
PROSTORSKI AKT OPN 2018	
Naziv akta	Občinski prostorski načrt Domžale (Uradni vestnik Občine Domžale, št. 10/18)
Namenska raba	K1 - najboljša kmetijska zemljišča
Varstveni in pravni režimi (stanje leta 2018)	
Narava	Vsebina je opredeljena v nadaljevanju.
Kultura	Vsebina je opredeljena v nadaljevanju.
Poplavna nevarnost (Integralna karta razredov poplavne nevarnosti - IKRPN)	Vsebina je opredeljena v nadaljevanju.
Vodovarstveno območje	Vsebina je opredeljena v nadaljevanju.
OPREDELITVE	
Trajnostni razvoj v prostoru	Območje se nahaja zahodno od naselja Rodica, ob izpostavi Biotehniške fakultete
Učinkovita in gospodarna raba zemljišč	Sprememba namenske rabe je bila izvedena zaradi zagotavljanja dejavnosti izobraževalnega procesa.
Kakovostne bivalne razmere	Ni relevantno.
Prostorsko usklajeno in med seboj dopolnjujočo se razmestitev različnih dejavnosti v prostoru	Območje ohranja kmetijski pridelovalni potencial.

Prenova obstoječega, ki ima prednost pred graditvijo novega	Ni relevantno.
Ohranjanje prepoznavnih značilnosti prostora	S spremembo namembnosti se omogoča izvajanje izobraževalnih dejavnosti na obstoječih zemljiščih. Na zemljiščih poteka učni proces dejavnosti Biotehniške Fakultete.
Sanacija degradiranega prostora	Ni relevantno.
Varstvo okolja, naravnih virov ter ohranjanje narave	Predvidena sprememba ohranja površine namenjene opravljanju kmetijske dejavnosti v izobraževalne namene. Predvideni poseg se ne nanaša na območje varstva narave ali zavarovana območja. Varstveni pasovi za oskrbo s pitno vodo (III. In IV. stopnja varovanja).
Celostno ohranjanje kulturne dediščine, vključno z naselbinsko dediščino	Območje se nahaja v območju varstva kulturne dediščine: Groblje park - vrtnoarhitekturna dediščina.
Zagotavljanje zdravja prebivalstva	območje je namenjeno opravljanju kmetijske dejavnosti.
Obramba države in varstvo pred naravnimi in drugimi nesrečami	Ni relevantno.
JAVNI INTERES	
Javni interes – ZJF	NE
Javni interes – ZKZ	DA, ohranjanje kmetijskih zemljišč.
Javni interes – ZON	
Javni interes – (ZVO-2)	DA, VVO
Javni interes – (ZVNDN)	
UGOTOVITVE:	
<p>Območje se nahaja zahodno od naselja Rodica. Javni interes zasleduje ohranjanje rodovitnosti tal, zmanjšanje vpliva na okolje, ohranjanje biotske raznovrstnosti. S spremembo namenske rabe prostora iz stavbnih v kmetijska zemljišča, območje ohranja kmetijski pridelovalni potencial, zaradi območja območja upoštevanja varstva kulturne dediščine in vodovarstvenega območja.</p> <p>Javni interes določitve namenske rabe kmetijskih prevlada nad interesom ohranitve stavbne namenske rabe.</p>	

PODATKI O PARCELI	
Oznaka spremembe	7
Površina spremembe na parceli (m ²)	1025.9977502500001
Podatki o zemljišču (ZKP 2018)	
K.O.	1959
Parc. št.	5430/2
Namenska raba 2018 (ur objava)	
Namenska raba pred OPN	M - mešana območja
Namenska raba z OPN	K1 - najboljša kmetijska zemljišča
Enota urejanja prostora z OPN	EOP-69
Varstveni in pravni režimi (stanje leta 2018)	
Narava	<i>Zavarovano območje - NE</i> <i>Območje naravne vrednote - NE</i> <i>Natura 2000 - NE</i> <i>Ekološko pomembno območje - NE</i>
Kultura	7933 dediščina vrtnoarhitekturna dediščina
Varovalni gozd	NE
Poplave	NE
Vodovarstveno območje in režim	2701 4
Varstveni pas gospodarske javne infrastrukture	NE



PODATKI O PARCELI	
Oznaka spremembe	7
Površina spremembe na parceli (m ²)	33.441060460000003
Podatki o zemljišču (ZKP 2018)	
K.O.	1959
Parc. št.	1579/1
Namenska raba 2018 (ur objava)	
Namenska raba pred OPN	M - mešana območja
Namenska raba z OPN	K1 - najboljša kmetijska zemljišča
Enota urejanja prostora z OPN	EOP-69
Varstveni in pravni režimi (stanje leta 2018)	
Narava	Zavarovano območje - NE Območje naravne vrednote - NE Natura 2000 - NE Ekološko pomembno območje - NE
Kultura	7933 dediščina vrtnoarhitekturna dediščina
Varovalni gozd	NE
Poplave	NE
Vodovarstveno območje in režim	2701 4
Varstveni pas gospodarske javne infrastrukture	NE

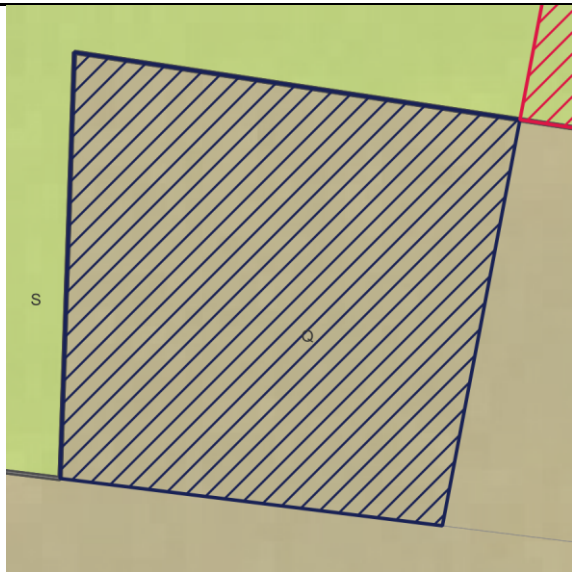

PODATKI O PARCELI	
Oznaka spremembe	7
Površina spremembe na parceli (m ²)	169.35505063700001
Podatki o zemljišču (ZKP 2018)	
K.O.	1959
Parc. št.	1579/5
Namenska raba 2018 (ur objava)	
Namenska raba pred OPN	M - mešana območja
Namenska raba z OPN	K1 - najboljša kmetijska zemljišča
Enota urejanja prostora z OPN	EOP-69
Varstveni in pravni režimi (stanje leta 2018)	
Narava	<i>Zavarovano območje - NE</i> <i>Območje naravne vrednote - NE</i> <i>Natura 2000 - NE</i> <i>Ekološko pomembno območje - NE</i>
Kultura	7933 dediščina vrtnoarhitekturna dediščina
Varovalni gozd	NE
Poplave	NE
Vodovarstveno območje in režim	2701 4
Varstveni pas gospodarske javne infrastrukture	NE

PODATKI O PARCELI	
Oznaka spremembe	7
Površina spremembe na parceli (m ²)	1757.6021294300001
Podatki o zemljišču (ZKP 2018)	
K.O.	1959
Parc. št.	5480
Namenska raba 2018 (ur objava)	
Namenska raba pred OPN	M - mešana območja
Namenska raba z OPN	K1 - najboljša kmetijska zemljišča
Enota urejanja prostora z OPN	EOP-69
Varstveni in pravni režimi (stanje leta 2018)	
Narava	<i>Zavarovano območje - NE</i> <i>Območje naravne vrednote - NE</i> <i>Natura 2000 - NE</i> <i>Ekološko pomembno območje - NE</i>
Kultura	3007933 vplivno območje vrtnoarhitekturna dediščina
Varovalni gozd	NE
Poplave	NE
Vodovarstveno območje in režim	2701 4
Varstveni pas gospodarske javne infrastrukture	NE

PODATKI O PARCELI	
Oznaka spremembe	7
Površina spremembe na parceli (m ²)	2.3750000199999999E-2
Podatki o zemljišču (ZKP 2018)	
K.O.	1959
Parc. št.	1591
Namenska raba 2018 (ur objava)	
Namenska raba pred OPN	M - mešana območja
Namenska raba z OPN	K1 - najboljša kmetijska zemljišča
Enota urejanja prostora z OPN	EOP-69, EOP-21, DŽ-46
Varstveni in pravni režimi (stanje leta 2018)	
Narava	Zavarovano območje - NE Območje naravne vrednote - NE Natura 2000 - NE Ekološko pomembno območje - NE
Kultura	7933 dediščina vrtnoarhitekturna dediščina
Varovalni gozd	NE
Poplave	NE
Vodovarstveno območje in režim	2702 3
Varstveni pas gospodarske javne infrastrukture	NE


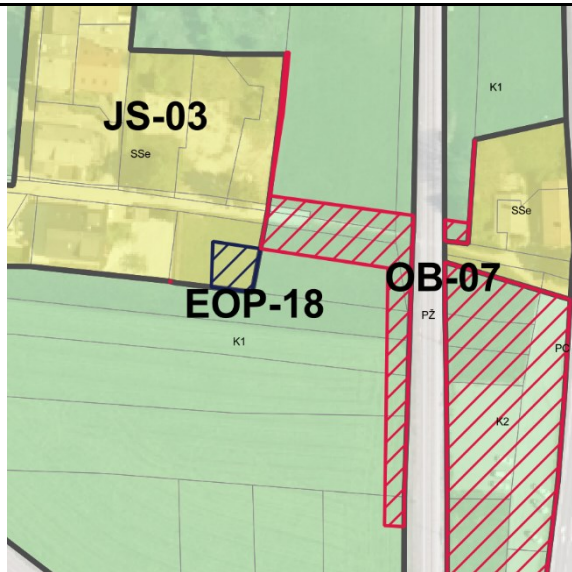
PODATKI O PARCELI	
Oznaka spremembe	7
Površina spremembe na parceli (m ²)	77.978850176799995
Podatki o zemljišču (ZKP 2018)	
K.O.	1959
Parc. št.	1579/1
Namenska raba 2018 (ur objava)	
Namenska raba pred OPN	M - mešana območja
Namenska raba z OPN	K1 - najboljša kmetijska zemljišča
Enota urejanja prostora z OPN	EOP-69
Varstveni in pravni režimi (stanje leta 2018)	
Narava	<i>Zavarovano območje - NE</i> <i>Območje naravne vrednote - NE</i> <i>Natura 2000 - NE</i> <i>Ekološko pomembno območje - NE</i>
Kultura	7933 dediščina vrtnoarhitekturna dediščina
Varovalni gozd	NE
Poplave	NE
Vodovarstveno območje in režim	2702 3
Varstveni pas gospodarske javne infrastrukture	NE

PODATKI O PARCELI	
Oznaka spremembe	7
Površina spremembe na parceli (m ²)	424.64627862499998
Podatki o zemljišču (ZKP 2018)	
K.O.	1959
Parc. št.	1579/5
Namenska raba 2018 (ur objava)	
Namenska raba pred OPN	M - mešana območja
Namenska raba z OPN	K1 - najboljša kmetijska zemljišča
Enota urejanja prostora z OPN	EOP-69
Varstveni in pravni režimi (stanje leta 2018)	
Narava	<i>Zavarovano območje - NE</i> <i>Območje naravne vrednote - NE</i> <i>Natura 2000 - NE</i> <i>Ekološko pomembno območje - NE</i>
Kultura	7933 dediščina vrtnoarhitekturna dediščina
Varovalni gozd	NE
Poplave	NE
Vodovarstveno območje in režim	2702 3
Varstveni pas gospodarske javne infrastrukture	NE

PODATKI O SPREMEMBI	
Oznaka	8
K.O.	1959 - Domžale
Parc. št.	1517/1
Površina (m ²)	136.78
Sprememba	kmetijsko zemljišče v stavbno zemljišče
Namenska raba prostora po DP	Q - območje kmetijskih zemljišč
Namenska raba prostora po OPN	SS - stanovanjske površine
Enota urejanja prostora po OPN	JS-03
GRAFIČNI PRIKAZ	
Grafični prikaz pred OPN	Grafični prikaz OPN
	
PROSTORSKI AKT OPN 2018	
Naziv akta	Občinski prostorski načrt Domžale (Uradni vestnik Občine Domžale, št. 10/18)
Namenska raba	SS - stanovanjske površine
Varstveni in pravni režimi (stanje leta 2018)	
Narava	Vsebina je opredeljena v nadaljevanju.
Kultura	Vsebina je opredeljena v nadaljevanju.
Poplavna nevarnost (Integralna karta razredov poplavne nevarnosti - IKRPN)	Vsebina je opredeljena v nadaljevanju.
Vodovarstveno območje	Vsebina je opredeljena v nadaljevanju.
OPREDELITVE	
Trajnostni razvoj v prostoru	Območje se nahaja na severozahodnem delu naselja Spodnje Jarše. Na vzhodu ga omejuje železniška povezava Domžale - Kamnik.
Učinkovita in gospodarna raba zemljišč	Prerazporeditev zaradi uskladitve z dejansko rabo in obstoječim objektom.
Kakovostne bivalne razmere	Ni relevantno.
Prostorsko usklajeno in med seboj dopolnjujočo se razmestitev različnih dejavnosti v prostoru	Ohranja se obstoječa dejavnost v naselju, saj gre za uskladitev namenske rabe prostora z

	dejanskim stanjem. Ohranja se obstoječa dejavnost v naselju, saj gre za uskladitev namenske rabe prostora z dejanskim stanjem.
Prenova obstoječega, ki ima prednost pred graditvijo novega	Ni relevantno.
Ohranjanje prepoznavnih značilnosti prostora	Ohranja se prepoznavne značilnosti prostora, saj gre za prerazporeditev zaradi uskladitve z dejanskim stanje.
Sanacija degradiranega prostora	Ni relevantno.
Varstvo okolja, naravnih virov ter ohranjanje narave	Varstveni pasovi za oskrbo s pitno vodo (IV. stopnja varovanja).
Celostno ohranjanje kulturne dediščine, vključno z naselbinsko dediščino	Območje se nahaja v območju kulturne dediščine: vrtnoarhitekturna dediščina vplivnega območja Groblje - Park.
Zagotavljanje zdravja prebivalstva	Ni relevantno.
Obramba države in varstvo pred naravnimi in drugimi nesrečami	Ni relevantno.
JAVNI INTERES	
Javni interes – ZJF	NE
Javni interes – ZKZ	NE
Javni interes – ZON	NE
Javni interes – (ZVO-2)	DA, VVO
Javni interes – (ZVNDN)	NE
UGOTOVITVE:	
Območje se nahaja na severozahodnem delu naselja Spodnje Jarše. Na vzhodu ga omejuje železniška povezava Domžale - Kamnik. Zasebni interes in določitev stavbnih zemljišč glede na dejansko stanje prevlada nad javnim interesom.	

PODATKI O PARCELI	
Oznaka spremembe	8
Površina spremembe na parceli (m ²)	136.75495258399999
Podatki o zemljišču (ZKP 2018)	
K.O.	1959
Parc. št.	1517/1
Namenska raba 2018 (ur objava)	
Namenska raba pred OPN	Q - območje kmetijskih zemljišč
Namenska raba z OPN	SS - stanovanjske površine
Enota urejanja prostora z OPN	JS-03
Varstveni in pravni režimi (stanje leta 2018)	
Narava	<i>Zavarovano območje - NE</i> <i>Območje naravne vrednote - NE</i> <i>Natura 2000 - NE</i> <i>Ekološko pomembno območje - NE</i>
Kultura	3007933 vplivno območje vrtnoarhitekturna dediščina
Varovalni gozd	NE
Poplave	NE
Vodovarstveno območje in režim	2701 4
Varstveni pas gospodarske javne infrastrukture	NE

PODATKI O SPREMEMBI	
Oznaka	9, vezano na spremembo 10
K.O.	1959 - Domžale
Parc. št.	1502/1, 1502/2, 1519/1, 1520/1, 1521/1, 1534/5, 5429, 1517/1, 1518, 5478
Površina (m ²)	955.5299999999997
Sprememba	stavbno zemljišče v drugo
Namenska raba prostora po DP	S - območje stanovanj
Namenska raba prostora po OPN	K1 - najboljša kmetijska zemljišča
Enota urejanja prostora po OPN	EOP-18
GRAFIČNI PRIKAZ	
Grafični prikaz pred OPN	Grafični prikaz OPN
	
PROSTORSKI AKT OPN 2018	
Naziv akta	Občinski prostorski načrt Domžale (Uradni vestnik Občine Domžale, št. 10/18)
Namenska raba	K1 - najboljša kmetijska zemljišča
Varstveni in pravni režimi (stanje leta 2018)	
Narava	Vsebina je opredeljena v nadaljevanju.
Kultura	Vsebina je opredeljena v nadaljevanju.
Poplavna nevarnost (Integralna karta razredov poplavne nevarnosti - IKRPN)	Vsebina je opredeljena v nadaljevanju.
Vodovarstveno območje	Vsebina je opredeljena v nadaljevanju.
OPREDELITVE	
Trajnostni razvoj v prostoru	Območje se nahaja na severozahodnem delu naselja Spodnje Jarše. Na vzhodu ga omejuje železniška povezava Domžale - Kamnik.
Učinkovita in gospodarna raba zemljišč	Prerazporeditev obstoječih stavbnih zemljišč na območju naselja in s tem zagotavljanje po obliki ustrežnejšega stavbenga zemljišča.
Kakovostne bivalne razmere	Ni relevantno.

Prostorsko usklajeno in med seboj dopolnjujočo se razmestitev različnih dejavnosti v prostoru	Zaradi prerazporeditve obstoječih stavbnih zemljišč se obstoječa dejavnost ohranja.
Prenova obstoječega, ki ima prednost pred graditvijo novega	Ni relevantno.
Ohranjanje prepoznavnih značilnosti prostora	S prerazporeditvijo obstoječih stavbnih zemljišč na območju naselja se ohranja avtohtoni poselitveni vzorec in s tem prepoznaven značilnosti prostora.
Sanacija degradiranega prostora	Ni relevantno.
Varstvo okolja, naravnih virov ter ohranjanje narave	Varstveni pasovi za oskrbo s pitno vodo (IV. stopnja varovanja).
Celostno ohranjanje kulturne dediščine, vključno z naselbinsko dediščino	Prerazporeditev je prispevala k ohranjanju kulturne dediščine, saj se stavbna zemljišča umika z vplivenga območja kulturne dediščine.
Zagotavljanje zdravja prebivalstva	Ni relevantno.
Obramba države in varstvo pred naravnimi in drugimi nesrečami	Ni relevantno.
JAVNI INTERES	
Javni interes – ZJF	NE
Javni interes – ZKZ	DA, ohranjanje kmetijskih zemljišč.
Javni interes – ZON	NE
Javni interes – (ZVO-2)	DA, VVO
Javni interes – (ZVNDN)	NE
UGOTOVITVE:	
<p>Območje se nahaja na delu naselja Spodnje Jarše. Javni interes zasleduje ohranjanje rodovitnosti tal, zmanjšanje vpliva na okolje, ohranjanje biotske raznovrstnosti. S spremembo namenske rabe prostora iz stavbnih v kmetijska zemljišča območje ohranja kmetijski pridelovalni potencial, zaradi upoštevanja vodovarstvenega območja. Javni interes določitve namenske rabe kmetijskih prevlada nad interesom ohranitve stavbne namenske rabe.</p> <p>Javni interes določitve namenske rabe kmetijskih prevlada nad interesom ohranitve stavbne namenske rabe.</p>	

PODATKI O PARCELI	
Oznaka spremembe	9
Površina spremembe na parceli (m ²)	149.97191263299999
Podatki o zemljišču (ZKP 2018)	
K.O.	1959
Parc. št.	1502/1
Namenska raba 2018 (ur objava)	
Namenska raba pred OPN	S - območje stanovanj
Namenska raba z OPN	K1 - najboljša kmetijska zemljišča
Enota urejanja prostora z OPN	EOP-18
Varstveni in pravni režimi (stanje leta 2018)	
Narava	Zavarovano območje - NE Območje naravne vrednote - NE Natura 2000 - NE Ekološko pomembno območje - NE
Kultura	3007933 vplivno območje vrtnoarhitekturna dediščina
Varovalni gozd	NE
Poplave	NE
Vodovarstveno območje in režim	2701 4
Varstveni pas gospodarske javne infrastrukture	NE

PODATKI O PARCELI	
Oznaka spremembe	9
Površina spremembe na parceli (m ²)	17.953749996199999
Podatki o zemljišču (ZKP 2018)	
K.O.	1959
Parc. št.	1502/2
Namenska raba 2018 (ur objava)	
Namenska raba pred OPN	S - območje stanovanj
Namenska raba z OPN	K1 - najboljša kmetijska zemljišča
Enota urejanja prostora z OPN	EOP-18
Varstveni in pravni režimi (stanje leta 2018)	
Narava	<i>Zavarovano območje - NE</i> <i>Območje naravne vrednote - NE</i> <i>Natura 2000 - NE</i> <i>Ekološko pomembno območje - NE</i>
Kultura	3007933 vplivno območje vrtnoarhitekturna dediščina
Varovalni gozd	NE
Poplave	NE
Vodovarstveno območje in režim	2701 4
Varstveni pas gospodarske javne infrastrukture	NE

PODATKI O PARCELI	
Oznaka spremembe	9
Površina spremembe na parceli (m ²)	46.787582819900003
Podatki o zemljišču (ZKP 2018)	
K.O.	1959
Parc. št.	1519/1
Namenska raba 2018 (ur objava)	
Namenska raba pred OPN	S - območje stanovanj
Namenska raba z OPN	K1 - najboljša kmetijska zemljišča
Enota urejanja prostora z OPN	EOP-18
Varstveni in pravni režimi (stanje leta 2018)	
Narava	<i>Zavarovano območje - NE</i> <i>Območje naravne vrednote - NE</i> <i>Natura 2000 - NE</i> <i>Ekološko pomembno območje - NE</i>
Kultura	3007933 vplivno območje vrtnoarhitekturna dediščina
Varovalni gozd	NE
Poplave	NE
Vodovarstveno območje in režim	2701 4
Varstveni pas gospodarske javne infrastrukture	NE

PODATKI O PARCELI	
Oznaka spremembe	9
Površina spremembe na parceli (m ²)	55.6267480709
Podatki o zemljišču (ZKP 2018)	
K.O.	1959
Parc. št.	1520/1
Namenska raba 2018 (ur objava)	
Namenska raba pred OPN	S - območje stanovanj
Namenska raba z OPN	K1 - najboljša kmetijska zemljišča
Enota urejanja prostora z OPN	EOP-18
Varstveni in pravni režimi (stanje leta 2018)	
Narava	<i>Zavarovano območje - NE</i> <i>Območje naravne vrednote - NE</i> <i>Natura 2000 - NE</i> <i>Ekološko pomembno območje - NE</i>
Kultura	3007933 vplivno območje vrtnoarhitekturna dediščina
Varovalni gozd	NE
Poplave	NE
Vodovarstveno območje in režim	2701 4
Varstveni pas gospodarske javne infrastrukture	NE

PODATKI O PARCELI	
Oznaka spremembe	9
Površina spremembe na parceli (m ²)	111.23124830899999
Podatki o zemljišču (ZKP 2018)	
K.O.	1959
Parc. št.	1521/1
Namenska raba 2018 (ur objava)	
Namenska raba pred OPN	S - območje stanovanj
Namenska raba z OPN	K1 - najboljša kmetijska zemljišča
Enota urejanja prostora z OPN	EOP-18
Varstveni in pravni režimi (stanje leta 2018)	
Narava	Zavarovano območje - NE Območje naravne vrednote - NE Natura 2000 - NE Ekološko pomembno območje - NE
Kultura	3007933 vplivno območje vrtnoarhitekturna dediščina
Varovalni gozd	NE
Poplave	NE
Vodovarstveno območje in režim	2701 4
Varstveni pas gospodarske javne infrastrukture	NE

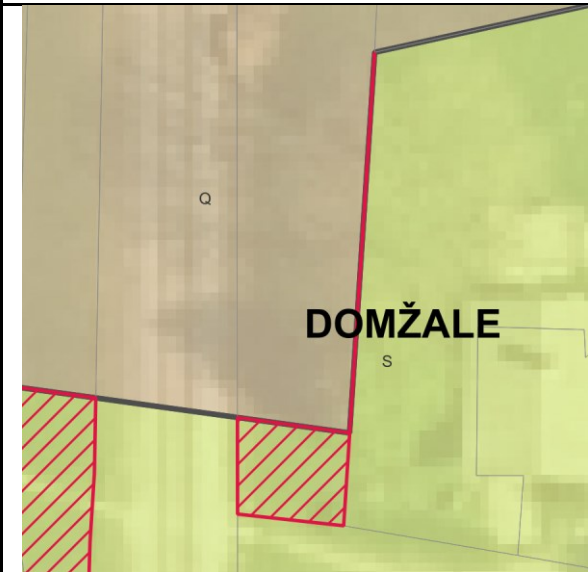
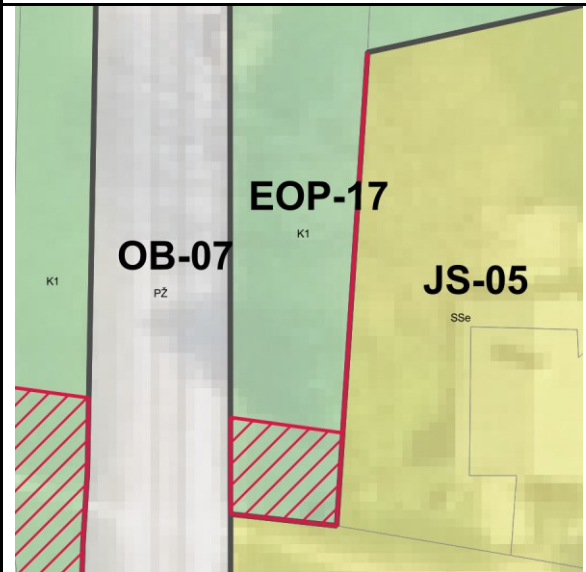
PODATKI O PARCELI	
Oznaka spremembe	9
Površina spremembe na parceli (m ²)	39.939666087600003
Podatki o zemljišču (ZKP 2018)	
K.O.	1959
Parc. št.	1534/5
Namenska raba 2018 (ur objava)	
Namenska raba pred OPN	S - območje stanovanj
Namenska raba z OPN	K1 - najboljša kmetijska zemljišča
Enota urejanja prostora z OPN	EOP-18
Varstveni in pravni režimi (stanje leta 2018)	
Narava	<i>Zavarovano območje - NE</i> <i>Območje naravne vrednote - NE</i> <i>Natura 2000 - NE</i> <i>Ekološko pomembno območje - NE</i>
Kultura	3007933 vplivno območje vrtnoarhitekturna dediščina
Varovalni gozd	NE
Poplave	NE
Vodovarstveno območje in režim	2701 4
Varstveni pas gospodarske javne infrastrukture	NE

PODATKI O PARCELI	
Oznaka spremembe	9
Površina spremembe na parceli (m ²)	97.997505864700003
Podatki o zemljišču (ZKP 2018)	
K.O.	1959
Parc. št.	5429
Namenska raba 2018 (ur objava)	
Namenska raba pred OPN	S - območje stanovanj
Namenska raba z OPN	K1 - najboljša kmetijska zemljišča
Enota urejanja prostora z OPN	EOP-18
Varstveni in pravni režimi (stanje leta 2018)	
Narava	<i>Zavarovano območje - NE</i> <i>Območje naravne vrednote - NE</i> <i>Natura 2000 - NE</i> <i>Ekološko pomembno območje - NE</i>
Kultura	3007933 vplivno območje vrtnoarhitekturna dediščina
Varovalni gozd	NE
Poplave	NE
Vodovarstveno območje in režim	2701 4
Varstveni pas gospodarske javne infrastrukture	NE

PODATKI O PARCELI	
Oznaka spremembe	9
Površina spremembe na parceli (m ²)	280.84437344000003
Podatki o zemljišču (ZKP 2018)	
K.O.	1959
Parc. št.	1517/1
Namenska raba 2018 (ur objava)	
Namenska raba pred OPN	S - območje stanovanj
Namenska raba z OPN	K1 - najboljša kmetijska zemljišča
Enota urejanja prostora z OPN	EOP-18
Varstveni in pravni režimi (stanje leta 2018)	
Narava	Zavarovano območje - NE Območje naravne vrednote - NE Natura 2000 - NE Ekološko pomembno območje - NE
Kultura	3007933 vplivno območje vrtnoarhitekturna dediščina
Varovalni gozd	NE
Poplave	NE
Vodovarstveno območje in režim	2701 4
Varstveni pas gospodarske javne infrastrukture	NE

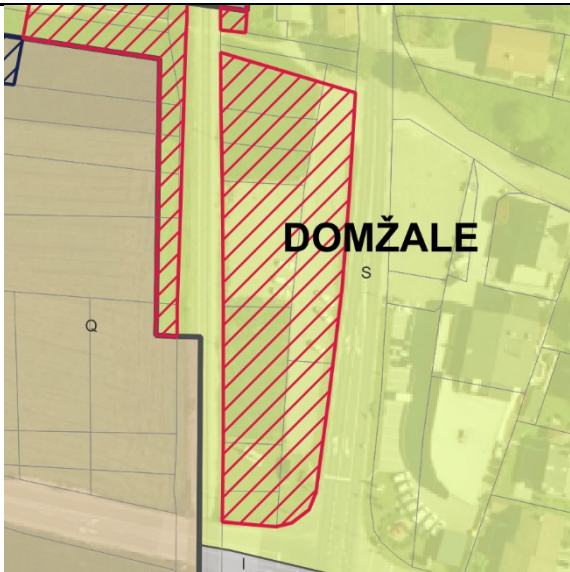
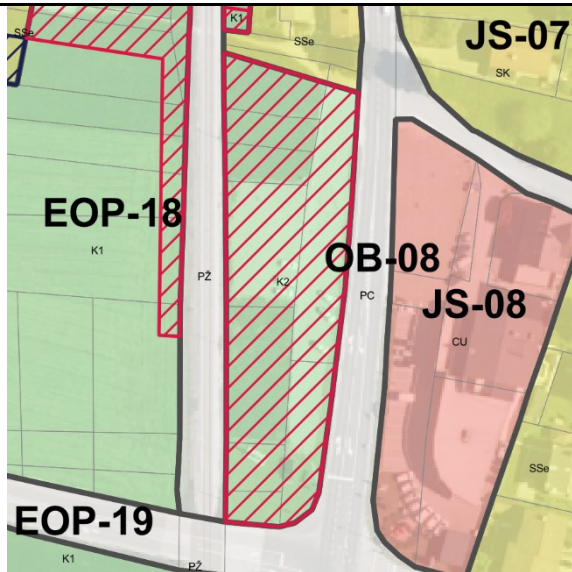
PODATKI O PARCELI	
Oznaka spremembe	9
Površina spremembe na parceli (m ²)	39.146748622099999
Podatki o zemljišču (ZKP 2018)	
K.O.	1959
Parc. št.	1518
Namenska raba 2018 (ur objava)	
Namenska raba pred OPN	S - območje stanovanj
Namenska raba z OPN	K1 - najboljša kmetijska zemljišča
Enota urejanja prostora z OPN	EOP-18
Varstveni in pravni režimi (stanje leta 2018)	
Narava	Zavarovano območje - NE Območje naravne vrednote - NE Natura 2000 - NE Ekološko pomembno območje - NE
Kultura	3007933 vplivno območje vrtnoarhitekturna dediščina
Varovalni gozd	NE
Poplave	NE
Vodovarstveno območje in režim	2701 4
Varstveni pas gospodarske javne infrastrukture	NE

PODATKI O PARCELI	
Oznaka spremembe	9
Površina spremembe na parceli (m ²)	115.860279265
Podatki o zemljišču (ZKP 2018)	
K.O.	1959
Parc. št.	5478
Namenska raba 2018 (ur objava)	
Namenska raba pred OPN	S - območje stanovanj
Namenska raba z OPN	K1 - najboljša kmetijska zemljišča
Enota urejanja prostora z OPN	EOP-18
Varstveni in pravni režimi (stanje leta 2018)	
Narava	<i>Zavarovano območje - NE</i> <i>Območje naravne vrednote - NE</i> <i>Natura 2000 - NE</i> <i>Ekološko pomembno območje - NE</i>
Kultura	3007933 vplivno območje vrtnoarhitekturna dediščina
Varovalni gozd	NE
Poplave	NE
Vodovarstveno območje in režim	2701 4
Varstveni pas gospodarske javne infrastrukture	NE

PODATKI O SPREMEMBI	
Oznaka	10 , vezano na spremembo 9
K.O.	1959 - Domžale
Parc. št.	1501
Površina (m ²)	34.32
Sprememba	stavbno zemljišče v drugo
Namenska raba prostora po DP	S - območje stanovanj
Namenska raba prostora po OPN	K1 - najboljša kmetijska zemljišča
Enota urejanja prostora po OPN	EOP-17
GRAFIČNI PRIKAZ	
Grafični prikaz pred OPN	Grafični prikaz OPN
	
PROSTORSKI AKT OPN 2018	
Naziv akta	Občinski prostorski načrt Domžale (Uradni vestnik Občine Domžale, št. 10/18)
Namenska raba	K1 - najboljša kmetijska zemljišča
Varstveni in pravni režimi (stanje leta 2018)	
Narava	Vsebina je opredeljena v nadaljevanju.
Kultura	Vsebina je opredeljena v nadaljevanju.
Poplavna nevarnost (Integralna karta razredov poplavne nevarnosti - IKRPN)	Vsebina je opredeljena v nadaljevanju.
Vodovarstveno območje	Vsebina je opredeljena v nadaljevanju.
OPREDELITVE	
Trajnostni razvoj v prostoru	Območje se nahaja na severozahodnem delu naselja Spodnje Jarše. Na vzhodu ga omejuje železniška povezava Domžale - Kamnik.
Učinkovita in gospodarna raba zemljišč	Prerazporeditev obstoječih stavbnih zemljišč na območju naselja in s tem zagotavljanje po obliki ustrežnejšega stavbenga zemljišča.
Kakovostne bivalne razmere	Ni relevantno.

Prostorsko usklajeno in med seboj dopolnjujočo se razmestitev različnih dejavnosti v prostoru	Zaradi prerazporeditve obstoječih stavbnih zemljišč se obstoječa dejavnost ohranja.
Prenova obstoječega, ki ima prednost pred graditvijo novega	Ni relevantno.
Ohranjanje prepoznavnih značilnosti prostora	S prerazporeditvijo obstoječih stavbnih zemljišč na območju naselja se ohranja avtohtoni poselitveni vzorec in s tem prepoznaven značilnosti prostora.
Sanacija degradiranega prostora	Ni relevantno.
Varstvo okolja, naravnih virov ter ohranjanje narave	Varstveni pasovi za oskrbo s pitno vodo (IV. stopnja varovanja).
Celostno ohranjanje kulturne dediščine, vključno z naselbinsko dediščino	Prerazporeditev je prispevala k ohranjanju kulturne dediščine, saj se stavbna zemljišča umika z vplivenga območja kulturne dediščine.
Zagotavljanje zdravja prebivalstva	Ni relevantno.
Obramba države in varstvo pred naravnimi in drugimi nesrečami	Ni relevantno.
JAVNI INTERES	
Javni interes – ZJF	NE
Javni interes – ZKZ	DA, ohranjanje kmetijskih zemljišč.
Javni interes – ZON	NE
Javni interes – (ZVO-2)	DA, VVO
Javni interes – (ZVNDN)	NE
UGOTOVITVE:	
<p>Območje se nahaja na delu naselja Spodnje Jarše. Javni interes zasleduje ohranjanje rodovitnosti tal, zmanjšanje vpliva na okolje, ohranjanje biotske raznovrstnosti. S spremembo namenske rabe prostora iz stavbnih v kmetijska zemljišča, območje ohranja kmetijski pridelovalni potencial, zaradi upoštevanja vodovarstvenega območja. Javni interes določitve namenske rabe kmetijskih prevlada nad interesom ohranitve stavbne namenske rabe.</p> <p>Javni interes določitve namenske rabe kmetijskih prevlada nad interesom ohranitve stavbne namenske rabe.</p>	

PODATKI O PARCELI	
Oznaka spremembe	10
Površina spremembe na parceli (m ²)	34.313352352999999
Podatki o zemljišču (ZKP 2018)	
K.O.	1959
Parc. št.	1501
Namenska raba 2018 (ur objava)	
Namenska raba pred OPN	S - območje stanovanj
Namenska raba z OPN	K1 - najboljša kmetijska zemljišča
Enota urejanja prostora z OPN	EOP-17
Varstveni in pravni režimi (stanje leta 2018)	
Narava	Zavarovano območje - NE Območje naravne vrednote - NE Natura 2000 - NE Ekološko pomembno območje - NE
Kultura	3007933 vplivno območje vrtnoarhitekturna dediščina
Varovalni gozd	NE
Poplave	NE
Vodovarstveno območje in režim	2701 4
Varstveni pas gospodarske javne infrastrukture	NE

PODATKI O SPREMEMBI	
Oznaka	11
K.O.	1959 - Domžale
Parc. št.	1539/1, 1541, 1542, 1543, 1544, 1545, 1547/3, 1547/4, 1540
Površina (m ²)	3080.8400000000001
Sprememba	stavbno zemljišče v drugo
Namenska raba prostora po DP	S - območje stanovanj
Namenska raba prostora po OPN	K2 - druga kmetijska zemljišča
Enota urejanja prostora po OPN	EOP-60
GRAFIČNI PRIKAZ	
Grafični prikaz pred OPN	Grafični prikaz OPN
	
PROSTORSKI AKT OPN 2018	
Naziv akta	Občinski prostorski načrt Domžale (Uradni vestnik Občine Domžale, št. 10/18)
Namenska raba	K2 - druga kmetijska zemljišča
Varstveni in pravni režimi (stanje leta 2018)	
Narava	Vsečina je opredeljena v nadaljevanju.
Kultura	Vsečina je opredeljena v nadaljevanju.
Poplavna nevarnost (Integralna karta razredov poplavne nevarnosti - IKRPN)	Vsečina je opredeljena v nadaljevanju.
Vodovarstveno območje	Vsečina je opredeljena v nadaljevanju.
OPREDELITVE	
Trajnostni razvoj v prostoru	Območje se nahaja na severozahodnem delu naselja Spodnje Jarše. Na vzhodu ga omejuje železniška povezava Domžale - Kamnik.
Učinkovita in gospodarna raba zemljišč	
Kakovostne bivalne razmere	Ni relevantno.
Prostorsko usklajeno in med seboj dopolnjujočo se razmestitev različnih dejavnosti v prostoru	Zaradi prerazporeditve obstoječih stavbnih zemljišč se obstoječa dejavnost ohranja.

Prenova obstoječega, ki ima prednost pred graditvijo novega	Ni relevantno.
Ohranjanje prepoznavnih značilnosti prostora	S prerazporeditvijo obstoječih stavbnih zemljišč na območju naselja se ohranja avtohtoni poselitveni vzorec in s tem prepoznaven značilnosti prostora.
Sanacija degradiranega prostora	Ni relevantno.
Varstvo okolja, naravnih virov ter ohranjanje narave	Varstveni pasovi za oskrbo s pitno vodo (IV. stopnja varovanja).
Celostno ohranjanje kulturne dediščine, vključno z naselbinsko dediščino	Prerazporeditev je prispevala k ohranjanju kulturne dediščine, saj se stavbna zemljišča umika z vplivenga območja kulturne dediščine.
Zagotavljanje zdravja prebivalstva	Ni relevantno.
Obramba države in varstvo pred naravnimi in drugimi nesrečami	Ni relevantno.
JAVNI INTERES	
Javni interes – ZJF	NE
Javni interes – ZKZ	DA, ohranjanje kmetijskih zemljišč.
Javni interes – ZON	NE
Javni interes – (ZVO-2)	DA, VVO
Javni interes – (ZVNDN)	NE
UGOTOVITVE:	
<p>Območje se nahaja na delu naselja Spodnje Jarše. Javni interes zasleduje ohranjanje rodovitnosti tal, zmanjšanje vpliva na okolje, ohranjanje biotske raznovrstnosti. S spremembo namenske rabe prostora iz stavbnih v kmetijska zemljišča, območje ohranja kmetijski pridelovalni potencial, zaradi upoštevanja vodovarstvenega območja.</p> <p>Javni interes določitve namenske rabe kmetijskih prevlada nad interesom ohranitve stavbne namenske rabe.</p>	

PODATKI O PARCELI	
Oznaka spremembe	11
Površina spremembe na parceli (m ²)	108.407800001
Podatki o zemljišču (ZKP 2018)	
K.O.	1959
Parc. št.	1539/1
Namenska raba 2018 (ur objava)	
Namenska raba pred OPN	S - območje stanovanj
Namenska raba z OPN	K2 - druga kmetijska zemljišča
Enota urejanja prostora z OPN	EOP-60
Varstveni in pravni režimi (stanje leta 2018)	
Narava	Zavarovano območje - NE Območje naravne vrednote - NE Natura 2000 - NE Ekološko pomembno območje - NE
Kultura	3007933 vplivno območje vrtnoarhitekturna dediščina
Varovalni gozd	NE
Poplave	NE
Vodovarstveno območje in režim	2701 4
Varstveni pas gospodarske javne infrastrukture	NE

PODATKI O PARCELI	
Oznaka spremembe	11
Površina spremembe na parceli (m ²)	163.54099999900001
Podatki o zemljišču (ZKP 2018)	
K.O.	1959
Parc. št.	1540
Namenska raba 2018 (ur objava)	
Namenska raba pred OPN	S - območje stanovanj
Namenska raba z OPN	K2 - druga kmetijska zemljišča
Enota urejanja prostora z OPN	EOP-60
Varstveni in pravni režimi (stanje leta 2018)	
Narava	<i>Zavarovano območje - NE</i> <i>Območje naravne vrednote - NE</i> <i>Natura 2000 - NE</i> <i>Ekološko pomembno območje - NE</i>
Kultura	3007933 vplivno območje vrtnoarhitekturna dediščina
Varovalni gozd	NE
Poplave	NE
Vodovarstveno območje in režim	2701 4
Varstveni pas gospodarske javne infrastrukture	NE

PODATKI O PARCELI	
Oznaka spremembe	11
Površina spremembe na parceli (m ²)	514.72590000100001
Podatki o zemljišču (ZKP 2018)	
K.O.	1959
Parc. št.	1541
Namenska raba 2018 (ur objava)	
Namenska raba pred OPN	S - območje stanovanj
Namenska raba z OPN	K2 - druga kmetijska zemljišča
Enota urejanja prostora z OPN	EOP-60
Varstveni in pravni režimi (stanje leta 2018)	
Narava	<i>Zavarovano območje - NE</i> <i>Območje naravne vrednote - NE</i> <i>Natura 2000 - NE</i> <i>Ekološko pomembno območje - NE</i>
Kultura	3007933 vplivno območje vrtnoarhitekturna dediščina
Varovalni gozd	NE
Poplave	NE
Vodovarstveno območje in režim	2701 4
Varstveni pas gospodarske javne infrastrukture	NE

PODATKI O PARCELI	
Oznaka spremembe	11
Površina spremembe na parceli (m ²)	551.88409999600003
Podatki o zemljišču (ZKP 2018)	
K.O.	1959
Parc. št.	1542
Namenska raba 2018 (ur objava)	
Namenska raba pred OPN	S - območje stanovanj
Namenska raba z OPN	K2 - druga kmetijska zemljišča
Enota urejanja prostora z OPN	EOP-60
Varstveni in pravni režimi (stanje leta 2018)	
Narava	<i>Zavarovano območje - NE</i> <i>Območje naravne vrednote - NE</i> <i>Natura 2000 - NE</i> <i>Ekološko pomembno območje - NE</i>
Kultura	3007933 vplivno območje vrtnoarhitekturna dediščina
Varovalni gozd	NE
Poplave	NE
Vodovarstveno območje in režim	2701 4
Varstveni pas gospodarske javne infrastrukture	NE

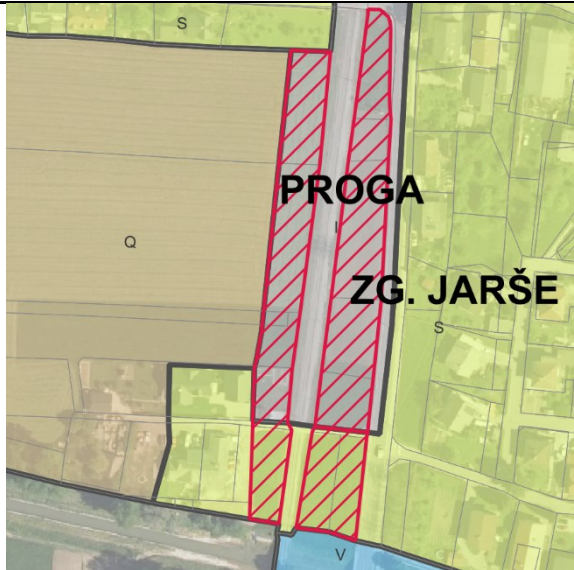
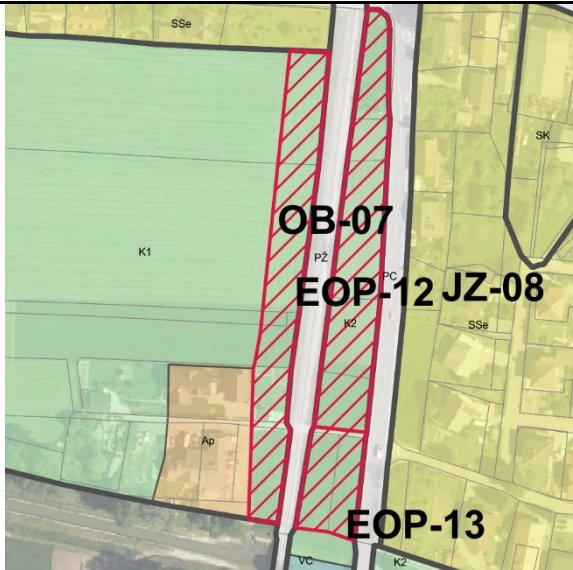
PODATKI O PARCELI	
Oznaka spremembe	11
Površina spremembe na parceli (m ²)	184.407300005
Podatki o zemljišču (ZKP 2018)	
K.O.	1959
Parc. št.	1543
Namenska raba 2018 (ur objava)	
Namenska raba pred OPN	S - območje stanovanj
Namenska raba z OPN	K2 - druga kmetijska zemljišča
Enota urejanja prostora z OPN	EOP-60
Varstveni in pravni režimi (stanje leta 2018)	
Narava	<i>Zavarovano območje - NE</i> <i>Območje naravne vrednote - NE</i> <i>Natura 2000 - NE</i> <i>Ekološko pomembno območje - NE</i>
Kultura	3007933 vplivno območje vrtnoarhitekturna dediščina
Varovalni gozd	NE
Poplave	NE
Vodovarstveno območje in režim	2701 4
Varstveni pas gospodarske javne infrastrukture	NE

PODATKI O PARCELI	
Oznaka spremembe	11
Površina spremembe na parceli (m ²)	181.97210000000001
Podatki o zemljišču (ZKP 2018)	
K.O.	1959
Parc. št.	1544
Namenska raba 2018 (ur objava)	
Namenska raba pred OPN	S - območje stanovanj
Namenska raba z OPN	K2 - druga kmetijska zemljišča
Enota urejanja prostora z OPN	EOP-60
Varstveni in pravni režimi (stanje leta 2018)	
Narava	<i>Zavarovano območje - NE</i> <i>Območje naravne vrednote - NE</i> <i>Natura 2000 - NE</i> <i>Ekološko pomembno območje - NE</i>
Kultura	3007933 vplivno območje vrtnoarhitekturna dediščina
Varovalni gozd	NE
Poplave	NE
Vodovarstveno območje in režim	2701 4
Varstveni pas gospodarske javne infrastrukture	NE

PODATKI O PARCELI	
Oznaka spremembe	11
Površina spremembe na parceli (m ²)	279.03968301499998
Podatki o zemljišču (ZKP 2018)	
K.O.	1959
Parc. št.	1545
Namenska raba 2018 (ur objava)	
Namenska raba pred OPN	S - območje stanovanj
Namenska raba z OPN	K2 - druga kmetijska zemljišča
Enota urejanja prostora z OPN	EOP-60
Varstveni in pravni režimi (stanje leta 2018)	
Narava	<i>Zavarovano območje - NE</i> <i>Območje naravne vrednote - NE</i> <i>Natura 2000 - NE</i> <i>Ekološko pomembno območje - NE</i>
Kultura	3007933 vplivno območje vrtnoarhitekturna dediščina
Varovalni gozd	NE
Poplave	NE
Vodovarstveno območje in režim	2701 4
Varstveni pas gospodarske javne infrastrukture	NE

PODATKI O PARCELI	
Oznaka spremembe	11
Površina spremembe na parceli (m ²)	375.313749997
Podatki o zemljišču (ZKP 2018)	
K.O.	1959
Parc. št.	1547/3
Namenska raba 2018 (ur objava)	
Namenska raba pred OPN	S - območje stanovanj
Namenska raba z OPN	K2 - druga kmetijska zemljišča
Enota urejanja prostora z OPN	EOP-60
Varstveni in pravni režimi (stanje leta 2018)	
Narava	<i>Zavarovano območje - NE</i> <i>Območje naravne vrednote - NE</i> <i>Natura 2000 - NE</i> <i>Ekološko pomembno območje - NE</i>
Kultura	3007933 vplivno območje vrtnoarhitekturna dediščina
Varovalni gozd	NE
Poplave	NE
Vodovarstveno območje in režim	2701 4
Varstveni pas gospodarske javne infrastrukture	NE

PODATKI O PARCELI	
Oznaka spremembe	11
Površina spremembe na parceli (m ²)	721.01019987999996
Podatki o zemljišču (ZKP 2018)	
K.O.	1959
Parc. št.	1547/4
Namenska raba 2018 (ur objava)	
Namenska raba pred OPN	S - območje stanovanj
Namenska raba z OPN	K2 - druga kmetijska zemljišča
Enota urejanja prostora z OPN	EOP-60
Varstveni in pravni režimi (stanje leta 2018)	
Narava	Zavarovano območje - NE Območje naravne vrednote - NE Natura 2000 - NE Ekološko pomembno območje - NE
Kultura	3007933 vplivno območje vrtnoarhitekturna dediščina
Varovalni gozd	NE
Poplave	NE
Vodovarstveno območje in režim	2701 4
Varstveni pas gospodarske javne infrastrukture	NE

PODATKI O SPREMEMBI	
Oznaka	12 , vezano na spremembe 12, 14, 15
K.O.	1959 - Domžale
Parc. št.	427/1, 429/1, 430, 431, 432, 433, 434/2
Površina (m ²)	3071.5300000000002
Sprememba	stavbno zemljišče v drugo
Namenska raba prostora po DP	I - območje gospodarske infrastrukture
Namenska raba prostora po OPN	K1 - najboljša kmetijska zemljišča
Enota urejanja prostora po OPN	EOP-11
GRAFIČNI PRIKAZ	
Grafični prikaz pred OPN	Grafični prikaz OPN
	
PROSTORSKI AKT OPN 2018	
Naziv akta	Občinski prostorski načrt Domžale (Uradni vestnik Občine Domžale, št. 10/18)
Namenska raba	K1 - najboljša kmetijska zemljišča
Varstveni in pravni režimi (stanje leta 2018)	
Narava	Vsebina je opredeljena v nadaljevanju.
Kultura	Vsebina je opredeljena v nadaljevanju.
Poplavna nevarnost (Integralna karta razredov poplavne nevarnosti - IKRPN)	Vsebina je opredeljena v nadaljevanju.
Vodovarstveno območje	Vsebina je opredeljena v nadaljevanju.
OPREDELITVE	
Trajnostni razvoj v prostoru	Območje se nahaja na delu naselja Zgornje Jarše.
Učinkovita in gospodarna raba zemljišč	Uskladitev z dejanskim stanjem in zagotavljanje varovalnega pasu zaradi regionalne ceste.
Kakovostne bivalne razmere	Zagotavlja se kakovostne bivalne razmere, saj se zagotavlja varovalni pas regionalne ceste in na območju določa primarna namenska raba zemljišča - kmetijske površine.

Prostorsko usklajeno in med seboj dopolnjujočo se razmestitev različnih dejavnosti v prostoru	Gre za uskladitev z dejanskim stanjem zemljišč in določitev primarne namenske rabe zemljišča - kmetijske površine.
Prenova obstoječega, ki ima prednost pred graditvijo novega	Ni relevantno.
Ohranjanje prepoznavnih značilnosti prostora	Gre za uskladitev z dejanskim stanjem zemljišč.
Sanacija degradiranega prostora	Ni relevantno.
Varstvo okolja, naravnih virov ter ohranjanje narave	Varstveni pasovi za oskrbo s pitno vodo (IV. stopnja varovanja).
Celostno ohranjanje kulturne dediščine, vključno z naselbinsko dediščino	Ni relevantno.
Zagotavljanje zdravega prebivalstva	Zagotavlja se zdravje prebivalstva, saj se zagotavlja varovalni pas regionalne ceste in s tem mejo območja poselitve umika od vira hrupa in potencialne nevarnosti.
Obramba države in varstvo pred naravnimi in drugimi nesrečami	Ni relevantno.
JAVNI INTERES	
Javni interes – ZJF	NE
Javni interes – ZKZ	DA, ohranjanje kmetijskih zemljišč.
Javni interes – ZON	NE
Javni interes – (ZVO-2)	DA, VVO
Javni interes – (ZVNDN)	NE
UGOTOVITVE:	
<p>Območje se nahaja na delu naselja Zgornje Jarše. Javni interes zasleduje ohranjanje rodovitnosti tal, zmanjšanje vpliva na okolje, ohranjanje biotske raznovrstnosti. S spremembo namenske rabe prostora iz stavbnih v kmetijska zemljišča območje ohranja kmetijski pridelovalni potencial, zaradi upoštevanja vodovarstvenega območja.</p> <p>Javni interes določitve namenske rabe kmetijskih prevlada nad interesom ohranitve stavbne namenske rabe.</p>	

PODATKI O PARCELI	
Oznaka spremembe	12
Površina spremembe na parceli (m ²)	787.34166419099995
Podatki o zemljišču (ZKP 2018)	
K.O.	1959
Parc. št.	427/1
Namenska raba 2018 (ur objava)	
Namenska raba pred OPN	I - območje gospodarske infrastrukture
Namenska raba z OPN	K1 - najboljša kmetijska zemljišča
Enota urejanja prostora z OPN	EOP-11
Varstveni in pravni režimi (stanje leta 2018)	
Narava	Zavarovano območje - NE Območje naravne vrednote - NE Natura 2000 - NE Ekološko pomembno območje - NE
Kultura	NE
Varovalni gozd	NE
Poplave	NE
Vodovarstveno območje in režim	2701 4
Varstveni pas gospodarske javne infrastrukture	NE

PODATKI O PARCELI	
Oznaka spremembe	12
Površina spremembe na parceli (m ²)	994.65696601399998
Podatki o zemljišču (ZKP 2018)	
K.O.	1959
Parc. št.	429/1
Namenska raba 2018 (ur objava)	
Namenska raba pred OPN	I - območje gospodarske infrastrukture
Namenska raba z OPN	K1 - najboljša kmetijska zemljišča
Enota urejanja prostora z OPN	EOP-11
Varstveni in pravni režimi (stanje leta 2018)	
Narava	Zavarovano območje - NE Območje naravne vrednote - NE Natura 2000 - NE Ekološko pomembno območje - NE
Kultura	NE
Varovalni gozd	NE
Poplave	NE
Vodovarstveno območje in režim	2701 4
Varstveni pas gospodarske javne infrastrukture	NE

PODATKI O PARCELI	
Oznaka spremembe	12
Površina spremembe na parceli (m ²)	59.1674258253
Podatki o zemljišču (ZKP 2018)	
K.O.	1959
Parc. št.	430
Namenska raba 2018 (ur objava)	
Namenska raba pred OPN	I - območje gospodarske infrastrukture
Namenska raba z OPN	K1 - najboljša kmetijska zemljišča
Enota urejanja prostora z OPN	EOP-11
Varstveni in pravni režimi (stanje leta 2018)	
Narava	Zavarovano območje - NE Območje naravne vrednote - NE Natura 2000 - NE Ekološko pomembno območje - NE
Kultura	NE
Varovalni gozd	NE
Poplave	NE
Vodovarstveno območje in režim	2701 4
Varstveni pas gospodarske javne infrastrukture	NE

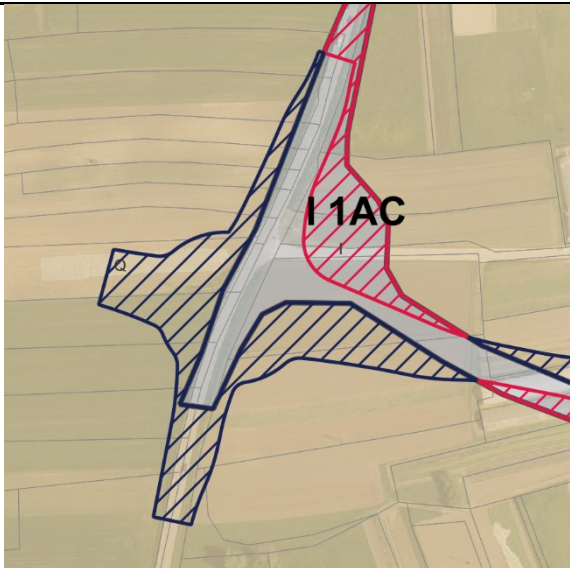

PODATKI O PARCELI	
Oznaka spremembe	12
Površina spremembe na parceli (m ²)	287.76665215899999
Podatki o zemljišču (ZKP 2018)	
K.O.	1959
Parc. št.	431
Namenska raba 2018 (ur objava)	
Namenska raba pred OPN	I - območje gospodarske infrastrukture
Namenska raba z OPN	K1 - najboljša kmetijska zemljišča
Enota urejanja prostora z OPN	EOP-11
Varstveni in pravni režimi (stanje leta 2018)	
Narava	Zavarovano območje - NE Območje naravne vrednote - NE Natura 2000 - NE Ekološko pomembno območje - NE
Kultura	NE
Varovalni gozd	NE
Poplave	NE
Vodovarstveno območje in režim	2701 4
Varstveni pas gospodarske javne infrastrukture	NE

PODATKI O PARCELI	
Oznaka spremembe	12
Površina spremembe na parceli (m ²)	346.19447214799999
Podatki o zemljišču (ZKP 2018)	
K.O.	1959
Parc. št.	432
Namenska raba 2018 (ur objava)	
Namenska raba pred OPN	I - območje gospodarske infrastrukture
Namenska raba z OPN	K1 - najboljša kmetijska zemljišča
Enota urejanja prostora z OPN	EOP-11
Varstveni in pravni režimi (stanje leta 2018)	
Narava	Zavarovano območje - NE Območje naravne vrednote - NE Natura 2000 - NE Ekološko pomembno območje - NE
Kultura	NE
Varovalni gozd	NE
Poplave	NE
Vodovarstveno območje in režim	2701 4
Varstveni pas gospodarske javne infrastrukture	NE

PODATKI O PARCELI	
Oznaka spremembe	12
Površina spremembe na parceli (m ²)	0.83013785463
Podatki o zemljišču (ZKP 2018)	
K.O.	1959
Parc. št.	433
Namenska raba 2018 (ur objava)	
Namenska raba pred OPN	I - območje gospodarske infrastrukture
Namenska raba z OPN	K1 - najboljša kmetijska zemljišča
Enota urejanja prostora z OPN	EOP-11
Varstveni in pravni režimi (stanje leta 2018)	
Narava	Zavarovano območje - NE Območje naravne vrednote - NE Natura 2000 - NE Ekološko pomembno območje - NE
Kultura	NE
Varovalni gozd	NE
Poplave	NE
Vodovarstveno območje in režim	2701 4
Varstveni pas gospodarske javne infrastrukture	NE

PODATKI O PARCELI	
Oznaka spremembe	12
Površina spremembe na parceli (m ²)	557.58622634100004
Podatki o zemljišču (ZKP 2018)	
K.O.	1959
Parc. št.	434/2
Namenska raba 2018 (ur objava)	
Namenska raba pred OPN	S - območje stanovanj
Namenska raba z OPN	K1 - najboljša kmetijska zemljišča
Enota urejanja prostora z OPN	EOP-11
Varstveni in pravni režimi (stanje leta 2018)	
Narava	Zavarovano območje - NE Območje naravne vrednote - NE Natura 2000 - NE Ekološko pomembno območje - NE
Kultura	NE
Varovalni gozd	NE
Poplave	NE
Vodovarstveno območje in režim	2701 4
Varstveni pas gospodarske javne infrastrukture	NE

PODATKI O PARCELI	
Oznaka spremembe	12
Površina spremembe na parceli (m ²)	37.450757957500002
Podatki o zemljišču (ZKP 2018)	
K.O.	1959
Parc. št.	433
Namenska raba 2018 (ur objava)	
Namenska raba pred OPN	S - območje stanovanj
Namenska raba z OPN	K1 - najboljša kmetijska zemljišča
Enota urejanja prostora z OPN	EOP-11
Varstveni in pravni režimi (stanje leta 2018)	
Narava	Zavarovano območje - NE Območje naravne vrednote - NE Natura 2000 - NE Ekološko pomembno območje - NE
Kultura	NE
Varovalni gozd	NE
Poplave	NE
Vodovarstveno območje in režim	2701 4
Varstveni pas gospodarske javne infrastrukture	NE

PODATKI O SPREMEMBI	
Oznaka	13 , vezano na spremembe 13, 16, 19, 20, 21, 22, 23, 24, 26, 27
K.O.	1963 - Študa
Parc. št.	340, 423/1, 423/2, 337, 332, 333, 417/1, 418/1, 419/1, 421/1, 422/1, 426/1, 427/1, 414/1, 420/1, 428/1, 428/2, 430/1, 430/2, 427/2, 484
Površina (m ²)	8368.360000000006
Sprememba	kmetijsko zemljišče v stavbno zemljišče
Namenska raba prostora po DP	Q - območje kmetijskih zemljišč
Namenska raba prostora po OPN	PC - površine cest
Enota urejanja prostora po OPN	OB-69
GRAFIČNI PRIKAZ	
Grafični prikaz pred OPN	Grafični prikaz OPN
	
PROSTORSKI AKT OPN 2018	
Naziv akta	Občinski prostorski načrt Domžale (Uradni vestnik Občine Domžale, št. 10/18)
Namenska raba	PC - površine cest
Varstveni in pravni režimi (stanje leta 2018)	
Narava	Vsebina je opredeljena v nadaljevanju.
Kultura	Vsebina je opredeljena v nadaljevanju.
Poplavna nevarnost (Integralna karta razredov poplavne nevarnosti - IKRPN)	Vsebina je opredeljena v nadaljevanju.
Vodovarstveno območje	Vsebina je opredeljena v nadaljevanju.
OPREDELITVE	
Trajnostni razvoj v prostoru	Območje posega se nahaja na južnem delu naselja Študa in predstavlja novo načrtovano prometno povezavo med regionalno cesto Ljubljana - Domžale in avtocestno povezavo Ljubljana - Celje.

Učinkovita in gospodarna raba zemljišč	Predvidena cestna povezava zasleduje cilje za doseganje z usmerjanjem urbanizacije v obstoječe naselbine ali razvoj novih naselij z višjo gostoto, kar zmanjša potrebo po rabi novih zemljišč za stanovanja in infrastrukturo.
Kakovostne bivalne razmere	Z vzpostavitvijo povezovalne ceste, oziroma vzpostavitve avtocestnega priključka bodo zagotovljeni dostopi do kakovostne infrastrukture.
Prostorsko usklajeno in med seboj dopolnjujočo se razmestitev različnih dejavnosti v prostoru	Predvidena cestna povezava omogoča dolgoročno strategijo, ki upošteva prihodnji razvoj in potrebe, obenem pa preprečujejo prekomerno izkoriščanje naravnih virov, z upoštevanjem demografskih sprememb.
Prenova obstoječega, ki ima prednost pred graditvijo novega	Ni relevantno.
Ohranjanje prepoznavnih značilnosti prostora	Predvidena cestna povezava vključuje nove tehnologije in razvojne teženje v prostoru na način, ki spoštuje in ohranja obstoječe značilnosti prostora.
Sanacija degradiranega prostora	Ni relevantno.
Varstvo okolja, naravnih virov ter ohranjanje narave	Ni relevantno.
Celostno ohranjanje kulturne dediščine, vključno z naselbinsko dediščino	Ni relevantno.
Zagotavljanje zdravja prebivalstva	Cestna povezava zagotavlja zdravje prebivalstva, saj ne poteka tik ob naselju ampak na primerni razdalji in sicer tako, da mejo območja poselitve umika od vira hrupa in potencialne nevarnosti.
Obramba države in varstvo pred naravnimi in drugimi nesrečami	Območje sledi ustreznemu načrtovanju, gradnji, izogibanja gradnji v območjih s tveganjem poplav, plazov, potresov, gradnje in vzdrževanja infrastrukture in ukrepov za zmanjšanje onesnaževanja in obremenjevanja okolja. Območje se nahaja v varstvenem pasu e
JAVNI INTERES	
Javni interes – ZJF	NE
Javni interes – ZKZ	NE
Javni interes – ZON	NE
Javni interes – (ZVO-2)	NE
Javni interes – (ZVNDN)	DA, varstveni pas elektrodaljnovoda.
UGOTOVITVE:	
Območje posega se nahaja na južnem delu naselja Študa in predstavlja novo načrtovano prometno povezavo med regionalno cesto Ljubljana - Domžale in avtocestno povezavo Ljubljana - Celje. Predvidena cestna povezava zasleduje cilje za doseganje z usmerjanjem urbanizacije v obstoječe naselbine ali razvoj novih naselij z višjo gostoto, kar zmanjša potrebo po rabi novih zemljišč za stanovanja in infrastrukturo.	

Javni interes določitve namenske rabe stavbnih zemljišč prevlada nad interesom kmetijske namenske rabe.

PODATKI O PARCELI	
Oznaka spremembe	13
Površina spremembe na parceli (m ²)	117.419241236
Podatki o zemljišču (ZKP 2018)	
K.O.	1963
Parc. št.	340
Namenska raba 2018 (ur objava)	
Namenska raba pred OPN	Q - območje kmetijskih zemljišč
Namenska raba z OPN	PC - površine cest
Enota urejanja prostora z OPN	OB-69
Varstveni in pravni režimi (stanje leta 2018)	
Narava	<i>Zavarovano območje - NE</i> <i>Območje naravne vrednote - NE</i> <i>Natura 2000 - NE</i> <i>Ekološko pomembno območje - NE</i>
Kultura	NE
Varovalni gozd	NE
Poplave	NE
Vodovarstveno območje in režim	NE
Varstveni pas gospodarske javne infrastrukture	Varstveni pas elektrodaljnovoda

PODATKI O PARCELI	
Oznaka spremembe	13
Površina spremembe na parceli (m ²)	19.2018716981
Podatki o zemljišču (ZKP 2018)	
K.O.	1963
Parc. št.	423/1
Namenska raba 2018 (ur objava)	
Namenska raba pred OPN	Q - območje kmetijskih zemljišč
Namenska raba z OPN	PC - površine cest
Enota urejanja prostora z OPN	OB-69
Varstveni in pravni režimi (stanje leta 2018)	
Narava	<i>Zavarovano območje - NE</i> <i>Območje naravne vrednote - NE</i> <i>Natura 2000 - NE</i> <i>Ekološko pomembno območje - NE</i>
Kultura	NE
Varovalni gozd	NE
Poplave	NE
Vodovarstveno območje in režim	NE
Varstveni pas gospodarske javne infrastrukture	Varstveni pas elektrodaljnovoda

PODATKI O PARCELI	
Oznaka spremembe	13
Površina spremembe na parceli (m ²)	1684.6926998399999
Podatki o zemljišču (ZKP 2018)	
K.O.	1963
Parc. št.	423/2
Namenska raba 2018 (ur objava)	
Namenska raba pred OPN	Q - območje kmetijskih zemljišč
Namenska raba z OPN	PC - površine cest
Enota urejanja prostora z OPN	OB-69
Varstveni in pravni režimi (stanje leta 2018)	
Narava	<i>Zavarovano območje - NE</i> <i>Območje naravne vrednote - NE</i> <i>Natura 2000 - NE</i> <i>Ekološko pomembno območje - NE</i>
Kultura	NE
Varovalni gozd	NE
Poplave	NE
Vodovarstveno območje in režim	NE
Varstveni pas gospodarske javne infrastrukture	Varstveni pas elektrodaljnovoda

PODATKI O PARCELI	
Oznaka spremembe	13
Površina spremembe na parceli (m ²)	39.212980788599999
Podatki o zemljišču (ZKP 2018)	
K.O.	1963
Parc. št.	337
Namenska raba 2018 (ur objava)	
Namenska raba pred OPN	Q - območje kmetijskih zemljišč
Namenska raba z OPN	PC - površine cest
Enota urejanja prostora z OPN	OB-69
Varstveni in pravni režimi (stanje leta 2018)	
Narava	<i>Zavarovano območje - NE</i> <i>Območje naravne vrednote - NE</i> <i>Natura 2000 - NE</i> <i>Ekološko pomembno območje - NE</i>
Kultura	NE
Varovalni gozd	NE
Poplave	NE
Vodovarstveno območje in režim	NE
Varstveni pas gospodarske javne infrastrukture	Varstveni pas elektrodaljnovoda

PODATKI O PARCELI	
Oznaka spremembe	13
Površina spremembe na parceli (m ²)	141.451747557
Podatki o zemljišču (ZKP 2018)	
K.O.	1963
Parc. št.	332
Namenska raba 2018 (ur objava)	
Namenska raba pred OPN	Q - območje kmetijskih zemljišč
Namenska raba z OPN	PC - površine cest
Enota urejanja prostora z OPN	OB-69
Varstveni in pravni režimi (stanje leta 2018)	
Narava	<i>Zavarovano območje - NE</i> <i>Območje naravne vrednote - NE</i> <i>Natura 2000 - NE</i> <i>Ekološko pomembno območje - NE</i>
Kultura	NE
Varovalni gozd	NE
Poplave	NE
Vodovarstveno območje in režim	NE
Varstveni pas gospodarske javne infrastrukture	NE

PODATKI O PARCELI	
Oznaka spremembe	13
Površina spremembe na parceli (m ²)	108.177848361
Podatki o zemljišču (ZKP 2018)	
K.O.	1963
Parc. št.	333
Namenska raba 2018 (ur objava)	
Namenska raba pred OPN	Q - območje kmetijskih zemljišč
Namenska raba z OPN	PC - površine cest
Enota urejanja prostora z OPN	OB-69
Varstveni in pravni režimi (stanje leta 2018)	
Narava	<i>Zavarovano območje - NE</i> <i>Območje naravne vrednote - NE</i> <i>Natura 2000 - NE</i> <i>Ekološko pomembno območje - NE</i>
Kultura	NE
Varovalni gozd	NE
Poplave	NE
Vodovarstveno območje in režim	NE
Varstveni pas gospodarske javne infrastrukture	NE

PODATKI O PARCELI	
Oznaka spremembe	13
Površina spremembe na parceli (m ²)	97.386932300500007
Podatki o zemljišču (ZKP 2018)	
K.O.	1963
Parc. št.	414/1
Namenska raba 2018 (ur objava)	
Namenska raba pred OPN	Q - območje kmetijskih zemljišč
Namenska raba z OPN	PC - površine cest
Enota urejanja prostora z OPN	OB-69
Varstveni in pravni režimi (stanje leta 2018)	
Narava	<i>Zavarovano območje - NE</i> <i>Območje naravne vrednote - NE</i> <i>Natura 2000 - NE</i> <i>Ekološko pomembno območje - NE</i>
Kultura	NE
Varovalni gozd	NE
Poplave	NE
Vodovarstveno območje in režim	NE
Varstveni pas gospodarske javne infrastrukture	NE

PODATKI O PARCELI	
Oznaka spremembe	13
Površina spremembe na parceli (m ²)	101.087339715
Podatki o zemljišču (ZKP 2018)	
K.O.	1963
Parc. št.	417/1
Namenska raba 2018 (ur objava)	
Namenska raba pred OPN	Q - območje kmetijskih zemljišč
Namenska raba z OPN	PC - površine cest
Enota urejanja prostora z OPN	OB-69
Varstveni in pravni režimi (stanje leta 2018)	
Narava	<i>Zavarovano območje - NE</i> <i>Območje naravne vrednote - NE</i> <i>Natura 2000 - NE</i> <i>Ekološko pomembno območje - NE</i>
Kultura	NE
Varovalni gozd	NE
Poplave	NE
Vodovarstveno območje in režim	NE
Varstveni pas gospodarske javne infrastrukture	NE

PODATKI O PARCELI	
Oznaka spremembe	13
Površina spremembe na parceli (m ²)	154.41609911099999
Podatki o zemljišču (ZKP 2018)	
K.O.	1963
Parc. št.	418/1
Namenska raba 2018 (ur objava)	
Namenska raba pred OPN	Q - območje kmetijskih zemljišč
Namenska raba z OPN	PC - površine cest
Enota urejanja prostora z OPN	OB-69
Varstveni in pravni režimi (stanje leta 2018)	
Narava	<i>Zavarovano območje - NE</i> <i>Območje naravne vrednote - NE</i> <i>Natura 2000 - NE</i> <i>Ekološko pomembno območje - NE</i>
Kultura	NE
Varovalni gozd	NE
Poplave	NE
Vodovarstveno območje in režim	NE
Varstveni pas gospodarske javne infrastrukture	NE

PODATKI O PARCELI	
Oznaka spremembe	13
Površina spremembe na parceli (m ²)	193.82649204099999
Podatki o zemljišču (ZKP 2018)	
K.O.	1963
Parc. št.	419/1
Namenska raba 2018 (ur objava)	
Namenska raba pred OPN	Q - območje kmetijskih zemljišč
Namenska raba z OPN	PC - površine cest
Enota urejanja prostora z OPN	OB-69
Varstveni in pravni režimi (stanje leta 2018)	
Narava	<i>Zavarovano območje - NE</i> <i>Območje naravne vrednote - NE</i> <i>Natura 2000 - NE</i> <i>Ekološko pomembno območje - NE</i>
Kultura	NE
Varovalni gozd	NE
Poplave	NE
Vodovarstveno območje in režim	NE
Varstveni pas gospodarske javne infrastrukture	NE

PODATKI O PARCELI	
Oznaka spremembe	13
Površina spremembe na parceli (m ²)	1037.84129085
Podatki o zemljišču (ZKP 2018)	
K.O.	1963
Parc. št.	420/1
Namenska raba 2018 (ur objava)	
Namenska raba pred OPN	Q - območje kmetijskih zemljišč
Namenska raba z OPN	PC - površine cest
Enota urejanja prostora z OPN	OB-69
Varstveni in pravni režimi (stanje leta 2018)	
Narava	<i>Zavarovano območje - NE</i> <i>Območje naravne vrednote - NE</i> <i>Natura 2000 - NE</i> <i>Ekološko pomembno območje - NE</i>
Kultura	NE
Varovalni gozd	NE
Poplave	NE
Vodovarstveno območje in režim	NE
Varstveni pas gospodarske javne infrastrukture	NE

PODATKI O PARCELI	
Oznaka spremembe	13
Površina spremembe na parceli (m ²)	1698.8513762800001
Podatki o zemljišču (ZKP 2018)	
K.O.	1963
Parc. št.	421/1
Namenska raba 2018 (ur objava)	
Namenska raba pred OPN	Q - območje kmetijskih zemljišč
Namenska raba z OPN	PC - površine cest
Enota urejanja prostora z OPN	OB-69
Varstveni in pravni režimi (stanje leta 2018)	
Narava	Zavarovano območje - NE Območje naravne vrednote - NE Natura 2000 - NE Ekološko pomembno območje - NE
Kultura	NE
Varovalni gozd	NE
Poplave	NE
Vodovarstveno območje in režim	NE
Varstveni pas gospodarske javne infrastrukture	NE

PODATKI O PARCELI	
Oznaka spremembe	13
Površina spremembe na parceli (m ²)	262.66929081000001
Podatki o zemljišču (ZKP 2018)	
K.O.	1963
Parc. št.	422/1
Namenska raba 2018 (ur objava)	
Namenska raba pred OPN	Q - območje kmetijskih zemljišč
Namenska raba z OPN	PC - površine cest
Enota urejanja prostora z OPN	OB-69
Varstveni in pravni režimi (stanje leta 2018)	
Narava	Zavarovano območje - NE Območje naravne vrednote - NE Natura 2000 - NE Ekološko pomembno območje - NE
Kultura	NE
Varovalni gozd	NE
Poplave	NE
Vodovarstveno območje in režim	NE
Varstveni pas gospodarske javne infrastrukture	NE

PODATKI O PARCELI	
Oznaka spremembe	13
Površina spremembe na parceli (m ²)	162.76425372400001
Podatki o zemljišču (ZKP 2018)	
K.O.	1963
Parc. št.	426/1
Namenska raba 2018 (ur objava)	
Namenska raba pred OPN	Q - območje kmetijskih zemljišč
Namenska raba z OPN	PC - površine cest
Enota urejanja prostora z OPN	OB-69
Varstveni in pravni režimi (stanje leta 2018)	
Narava	<i>Zavarovano območje - NE</i> <i>Območje naravne vrednote - NE</i> <i>Natura 2000 - NE</i> <i>Ekološko pomembno območje - NE</i>
Kultura	NE
Varovalni gozd	NE
Poplave	NE
Vodovarstveno območje in režim	NE
Varstveni pas gospodarske javne infrastrukture	NE

PODATKI O PARCELI	
Oznaka spremembe	13
Površina spremembe na parceli (m ²)	61.294902660600002
Podatki o zemljišču (ZKP 2018)	
K.O.	1963
Parc. št.	427/1
Namenska raba 2018 (ur objava)	
Namenska raba pred OPN	Q - območje kmetijskih zemljišč
Namenska raba z OPN	PC - površine cest
Enota urejanja prostora z OPN	OB-69
Varstveni in pravni režimi (stanje leta 2018)	
Narava	<i>Zavarovano območje - NE</i> <i>Območje naravne vrednote - NE</i> <i>Natura 2000 - NE</i> <i>Ekološko pomembno območje - NE</i>
Kultura	NE
Varovalni gozd	NE
Poplave	NE
Vodovarstveno območje in režim	NE
Varstveni pas gospodarske javne infrastrukture	NE

PODATKI O PARCELI	
Oznaka spremembe	13
Površina spremembe na parceli (m ²)	118.215005281
Podatki o zemljišču (ZKP 2018)	
K.O.	1963
Parc. št.	427/2
Namenska raba 2018 (ur objava)	
Namenska raba pred OPN	Q - območje kmetijskih zemljišč
Namenska raba z OPN	PC - površine cest
Enota urejanja prostora z OPN	OB-69
Varstveni in pravni režimi (stanje leta 2018)	
Narava	<i>Zavarovano območje - NE</i> <i>Območje naravne vrednote - NE</i> <i>Natura 2000 - NE</i> <i>Ekološko pomembno območje - NE</i>
Kultura	NE
Varovalni gozd	NE
Poplave	NE
Vodovarstveno območje in režim	NE
Varstveni pas gospodarske javne infrastrukture	NE

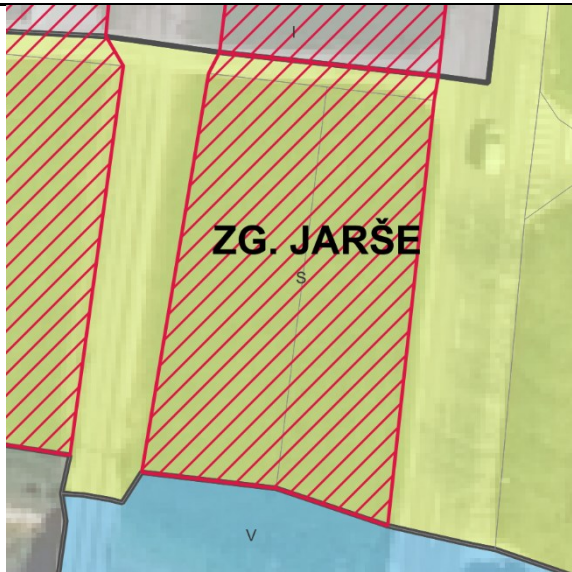
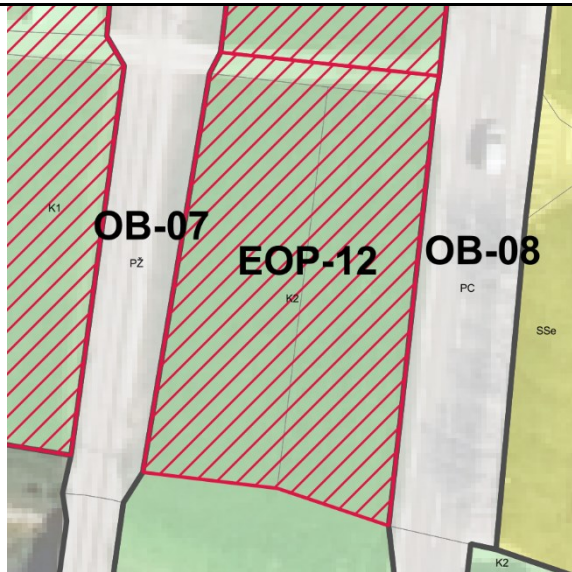
PODATKI O PARCELI	
Oznaka spremembe	13
Površina spremembe na parceli (m ²)	72.988849995999999
Podatki o zemljišču (ZKP 2018)	
K.O.	1963
Parc. št.	428/1
Namenska raba 2018 (ur objava)	
Namenska raba pred OPN	Q - območje kmetijskih zemljišč
Namenska raba z OPN	PC - površine cest
Enota urejanja prostora z OPN	OB-69
Varstveni in pravni režimi (stanje leta 2018)	
Narava	<i>Zavarovano območje - NE</i> <i>Območje naravne vrednote - NE</i> <i>Natura 2000 - NE</i> <i>Ekološko pomembno območje - NE</i>
Kultura	NE
Varovalni gozd	NE
Poplave	NE
Vodovarstveno območje in režim	NE
Varstveni pas gospodarske javne infrastrukture	NE

PODATKI O PARCELI	
Oznaka spremembe	13
Površina spremembe na parceli (m ²)	138.04191435300001
Podatki o zemljišču (ZKP 2018)	
K.O.	1963
Parc. št.	428/2
Namenska raba 2018 (ur objava)	
Namenska raba pred OPN	Q - območje kmetijskih zemljišč
Namenska raba z OPN	PC - površine cest
Enota urejanja prostora z OPN	OB-69
Varstveni in pravni režimi (stanje leta 2018)	
Narava	<i>Zavarovano območje - NE</i> <i>Območje naravne vrednote - NE</i> <i>Natura 2000 - NE</i> <i>Ekološko pomembno območje - NE</i>
Kultura	NE
Varovalni gozd	NE
Poplave	NE
Vodovarstveno območje in režim	NE
Varstveni pas gospodarske javne infrastrukture	NE

PODATKI O PARCELI	
Oznaka spremembe	13
Površina spremembe na parceli (m ²)	100.901328945
Podatki o zemljišču (ZKP 2018)	
K.O.	1963
Parc. št.	430/1
Namenska raba 2018 (ur objava)	
Namenska raba pred OPN	Q - območje kmetijskih zemljišč
Namenska raba z OPN	PC - površine cest
Enota urejanja prostora z OPN	OB-69
Varstveni in pravni režimi (stanje leta 2018)	
Narava	<i>Zavarovano območje - NE</i> <i>Območje naravne vrednote - NE</i> <i>Natura 2000 - NE</i> <i>Ekološko pomembno območje - NE</i>
Kultura	NE
Varovalni gozd	NE
Poplave	NE
Vodovarstveno območje in režim	NE
Varstveni pas gospodarske javne infrastrukture	NE

PODATKI O PARCELI	
Oznaka spremembe	13
Površina spremembe na parceli (m ²)	504.88306348100002
Podatki o zemljišču (ZKP 2018)	
K.O.	1963
Parc. št.	430/2
Namenska raba 2018 (ur objava)	
Namenska raba pred OPN	Q - območje kmetijskih zemljišč
Namenska raba z OPN	PC - površine cest
Enota urejanja prostora z OPN	OB-69
Varstveni in pravni režimi (stanje leta 2018)	
Narava	<i>Zavarovano območje - NE</i> <i>Območje naravne vrednote - NE</i> <i>Natura 2000 - NE</i> <i>Ekološko pomembno območje - NE</i>
Kultura	NE
Varovalni gozd	NE
Poplave	NE
Vodovarstveno območje in režim	NE
Varstveni pas gospodarske javne infrastrukture	NE

PODATKI O PARCELI	
Oznaka spremembe	13
Površina spremembe na parceli (m ²)	1551.5664259499999
Podatki o zemljišču (ZKP 2018)	
K.O.	1963
Parc. št.	484
Namenska raba 2018 (ur objava)	
Namenska raba pred OPN	Q - območje kmetijskih zemljišč
Namenska raba z OPN	PC - površine cest
Enota urejanja prostora z OPN	OB-69
Varstveni in pravni režimi (stanje leta 2018)	
Narava	<i>Zavarovano območje - NE</i> <i>Območje naravne vrednote - NE</i> <i>Natura 2000 - NE</i> <i>Ekološko pomembno območje - NE</i>
Kultura	NE
Varovalni gozd	NE
Poplave	NE
Vodovarstveno območje in režim	NE
Varstveni pas gospodarske javne infrastrukture	NE

PODATKI O SPREMEMBI	
Oznaka	14, vezano na spremembe 12, 14, 15
K.O.	1959 - Domžale
Parc. št.	410, 5409, 408, 409
Površina (m ²)	1035.4400000000001
Sprememba	stavbno zemljišče v drugo
Namenska raba prostora po DP	S - območje stanovanj
Namenska raba prostora po OPN	K2 - druga kmetijska zemljišča
Enota urejanja prostora po OPN	EOP-12
GRAFIČNI PRIKAZ	
Grafični prikaz pred OPN	Grafični prikaz OPN
	
PROSTORSKI AKT OPN 2018	
Naziv akta	Občinski prostorski načrt Domžale (Uradni vestnik Občine Domžale, št. 10/18)
Namenska raba	K2 - druga kmetijska zemljišča
Varstveni in pravni režimi (stanje leta 2018)	
Narava	Vsebina je opredeljena v nadaljevanju.
Kultura	Vsebina je opredeljena v nadaljevanju.
Poplavna nevarnost (Integralna karta razredov poplavne nevarnosti - IKRPN)	Vsebina je opredeljena v nadaljevanju.
Vodovarstveno območje	Vsebina je opredeljena v nadaljevanju.
OPREDELITVE	
Trajnostni razvoj v prostoru	Območje se nahaja na delu naselja Zgornje Jarše.
Učinkovita in gospodarna raba zemljišč	Uskladitev z dejanskim stanjem in zagotavljanje varovalnega pasu ceste zaradi železniške proge in regionalne ceste.
Kakovostne bivalne razmere	Zagotavlja se kakovostne bivalne razmere, saj se zagotavlja varovalni pas regionalne ceste in železniške proge ter in na območju določa

	primarna namenska raba zemljišča - kmetijske površine.
Prostorsko usklajeno in med seboj dopolnjujočo se razmestitev različnih dejavnosti v prostoru	Gre za uskladitev z dejanskim stanjem zemljišč in določitev primarne namenske rabe zemljišča - kmetijske površine.
Prenova obstoječega, ki ima prednost pred graditvijo novega	Ni relevantno.
Ohranjanje prepoznavnih značilnosti prostora	Gre za uskladitev z dejanskim stanjem zemljišč.
Sanacija degradiranega prostora	Ni relevantno.
Varstvo okolja, naravnih virov ter ohranjanje narave	Varstveni pasovi za oskrbo s pitno vodo (IV. stopnja varovanja).
Celostno ohranjanje kulturne dediščine, vključno z naselbinsko dediščino	Ni relevantno.
Zagotavljanje zdravja prebivalstva	Zagotavlja se zdravje prebivalstva, saj se zagotavlja varovalni pas regionalne ceste in železniške proge ter s tem mejo območja poselitve umika od vira hrupa in potencialne nevarnosti.
Obramba države in varstvo pred naravnimi in drugimi nesrečami	Ni relevantno.
JAVNI INTERES	
Javni interes – ZJF	NE
Javni interes – ZKZ	DA, ohranjanje kmetijskih zemljišč.
Javni interes – ZON	NE
Javni interes – (ZVO-2)	DA, VVO
Javni interes – (ZVNDN)	NE
UGOTOVITVE:	
<p>Območje se nahaja na delu naselja Zgornje Jarše. Javni interes zasleduje ohranjanje rodovitnosti tal, zmanjšanje vpliva na okolje, ohranjanje biotske raznovrstnosti. S spremembo namenske rabe prostora iz stavbnih v kmetijska zemljišča, območje ohranja kmetijski pridelovalni potencial, zaradi upoštevanja vodovarstvenega območja.</p> <p>Javni interes določitve namenske rabe kmetijskih prevlada nad interesom ohranitve stavbne namenske rabe.</p>	

PODATKI O PARCELI	
Oznaka spremembe	14
Površina spremembe na parceli (m ²)	466.587321164
Podatki o zemljišču (ZKP 2018)	
K.O.	1959
Parc. št.	408
Namenska raba 2018 (ur objava)	
Namenska raba pred OPN	S - območje stanovanj
Namenska raba z OPN	K2 - druga kmetijska zemljišča
Enota urejanja prostora z OPN	EOP-12
Varstveni in pravni režimi (stanje leta 2018)	
Narava	Zavarovano območje - NE Območje naravne vrednote - NE Natura 2000 - NE Ekološko pomembno območje - NE
Kultura	NE
Varovalni gozd	NE
Poplave	NE
Vodovarstveno območje in režim	2701 4
Varstveni pas gospodarske javne infrastrukture	NE

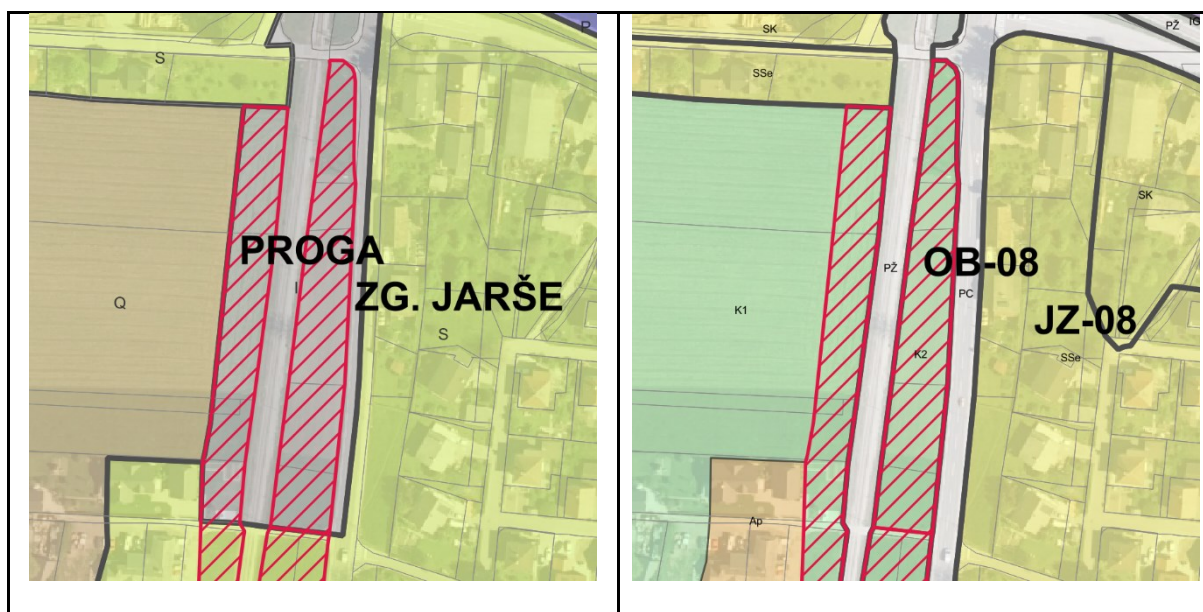
PODATKI O PARCELI	
Oznaka spremembe	14
Površina spremembe na parceli (m ²)	516.54654015599999
Podatki o zemljišču (ZKP 2018)	
K.O.	1959
Parc. št.	409
Namenska raba 2018 (ur objava)	
Namenska raba pred OPN	S - območje stanovanj
Namenska raba z OPN	K2 - druga kmetijska zemljišča
Enota urejanja prostora z OPN	EOP-12
Varstveni in pravni režimi (stanje leta 2018)	
Narava	Zavarovano območje - NE Območje naravne vrednote - NE Natura 2000 - NE Ekološko pomembno območje - NE
Kultura	NE
Varovalni gozd	NE
Poplave	NE
Vodovarstveno območje in režim	2701 4
Varstveni pas gospodarske javne infrastrukture	NE

PODATKI O PARCELI	
Oznaka spremembe	14
Površina spremembe na parceli (m ²)	52.125649996500002
Podatki o zemljišču (ZKP 2018)	
K.O.	1959
Parc. št.	410
Namenska raba 2018 (ur objava)	
Namenska raba pred OPN	S - območje stanovanj
Namenska raba z OPN	K2 - druga kmetijska zemljišča
Enota urejanja prostora z OPN	EOP-12
Varstveni in pravni režimi (stanje leta 2018)	
Narava	Zavarovano območje - NE Območje naravne vrednote - NE Natura 2000 - NE Ekološko pomembno območje - NE
Kultura	NE
Varovalni gozd	NE
Poplave	NE
Vodovarstveno območje in režim	2701 4
Varstveni pas gospodarske javne infrastrukture	NE

PODATKI O PARCELI	
Oznaka spremembe	14
Površina spremembe na parceli (m ²)	2.6777924699999999E-3
Podatki o zemljišču (ZKP 2018)	
K.O.	1959
Parc. št.	5409
Namenska raba 2018 (ur objava)	
Namenska raba pred OPN	S - območje stanovanj
Namenska raba z OPN	K2 - druga kmetijska zemljišča
Enota urejanja prostora z OPN	EOP-12
Varstveni in pravni režimi (stanje leta 2018)	
Narava	Zavarovano območje - NE Območje naravne vrednote - NE Natura 2000 - NE Ekološko pomembno območje - NE
Kultura	NE
Varovalni gozd	NE
Poplave	NE
Vodovarstveno območje in režim	2701 4
Varstveni pas gospodarske javne infrastrukture	NE



PODATKI O PARCELI	
Oznaka spremembe	15
Površina spremembe na parceli (m ²)	498.04504915299998
Podatki o zemljišču (ZKP 2018)	
K.O.	1959
Parc. št.	411
Namenska raba 2018 (ur objava)	
Namenska raba pred OPN	I - območje gospodarske infrastrukture
Namenska raba z OPN	K2 - druga kmetijska zemljišča
Enota urejanja prostora z OPN	EOP-12
Varstveni in pravni režimi (stanje leta 2018)	
Narava	Zavarovano območje - NE Območje naravne vrednote - NE Natura 2000 - NE Ekološko pomembno območje - NE
Kultura	NE
Varovalni gozd	NE
Poplave	NE
Vodovarstveno območje in režim	2701 4
Varstveni pas gospodarske javne infrastrukture	NE
PODATKI O SPREMEMBI	
Oznaka	15, vezano na spremembe 12, 14, 15
K.O.	1959 - Domžale
Parc. št.	411, 412/1, 412/2, 413, 414/1
Površina (m ²)	3069.1799999999998
Sprememba	stavbno zemljišče v drugo
Namenska raba prostora po DP	I - območje gospodarske infrastrukture
Namenska raba prostora po OPN	K2 - druga kmetijska zemljišča
Enota urejanja prostora po OPN	EOP-12
GRAFIČNI PRIKAZ	
Grafični prikaz pred OPN	Grafični prikaz OPN


PROSTORSKI AKT OPN 2018

Naziv akta	Občinski prostorski načrt Domžale (Uradni vestnik Občine Domžale, št. 10/18)
Namenska raba	K2 - druga kmetijska zemljišča
Varstveni in pravni režimi (stanje leta 2018)	
Narava	Vsebina je opredeljena v nadaljevanju.
Kultura	Vsebina je opredeljena v nadaljevanju.
Poplavna nevarnost (Integralna karta razredov poplavne nevarnosti - IKRPN)	Vsebina je opredeljena v nadaljevanju.
Vodovarstveno območje	Vsebina je opredeljena v nadaljevanju.
OPREDELITVE	
Trajnostni razvoj v prostoru	Ni relevantno.
Učinkovita in gospodarna raba zemljišč	Uskladitev z dejanskim stanjem in zagotavljanje varovalnega pasu ceste zaradi železniške proge in regionalne ceste.
Kakovostne bivalne razmere	Zagotavlja se kakovostne bivalne razmere, saj se zagotavlja varovalni pas regionalne ceste in železniške proge ter in na območju določa primarna namenska raba zemljišča - kmetijske površine.
Prostorsko usklajeno in med seboj dopolnjujočo se razmestitev različnih dejavnosti v prostoru	Gre za uskladitev z dejanskim stanjem zemljišč in določitev primarne namenske rabe zemljišča - kmetijske površine.
Prenova obstoječega, ki ima prednost pred graditvijo novega	Ni relevantno.
Ohranjanje prepoznavnih značilnosti prostora	Gre za uskladitev z dejanskim stanjem zemljišč.
Sanacija degradiranega prostora	Ni relevantno.
Varstvo okolja, naravnih virov ter ohranjanje narave	Varstveni pasovi za oskrbo s pitno vodo (IV. stopnja varovanja).
Celostno ohranjanje kulturne dediščine, vključno z naselbinsko dediščino	Ni relevantno.

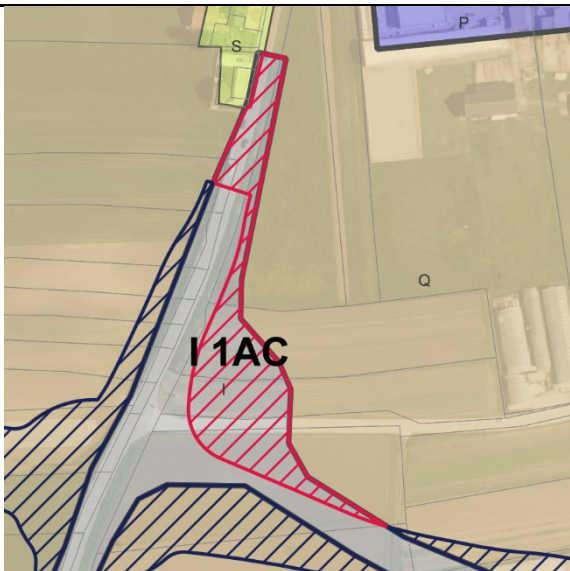
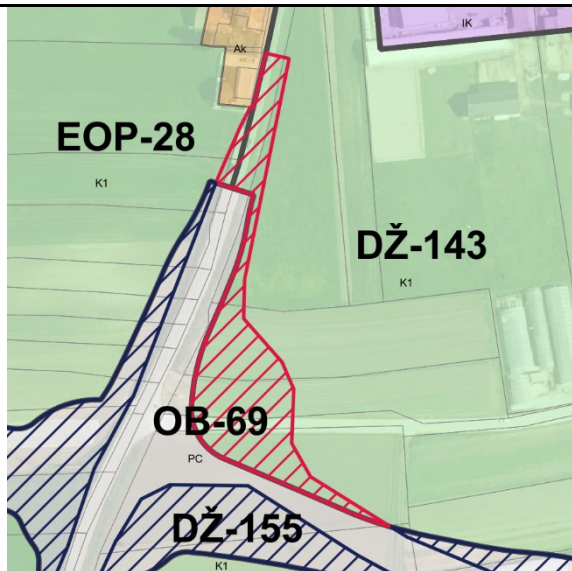
Zagotavljanje zdravja prebivalstva	Zagotavlja se zdravje prebivalstva, saj se zagotavlja varovalni pas regionalne ceste in železniške proge ter s tem mejo območja poselitve umika od vira hrupa in potencialne nevarnosti.
Obramba države in varstvo pred naravnimi in drugimi nesrečami	Ni relevantno.
JAVNI INTERES	
Javni interes – ZJF	NE
Javni interes – ZKZ	DA, ohranjanje kmetijskih zemljišč.
Javni interes – ZON	NE
Javni interes – (ZVO-2)	DA, VVO
Javni interes – (ZVNDN)	NE
UGOTOVITVE:	
<p>Območje se nahaja na robu naselja Zgornje Jarše. Javni interes zasleduje ohranjanje rodovitnosti tal, zmanjšanje vpliva na okolje, ohranjanje biotske raznovrstnosti. S spremembo namenske rabe prostora iz stavbnih v kmetijska zemljišča, območje ohranja kmetijski pridelovalni potencial, zaradi upoštevanja vodovarstvenega območja.</p> <p>Javni interes določitve namenske rabe kmetijskih zemljišč prevlada nad interesom ohranitve stavbne namenske rabe.</p>	

PODATKI O PARCELI	
Oznaka spremembe	15
Površina spremembe na parceli (m ²)	1077.1776999900001
Podatki o zemljišču (ZKP 2018)	
K.O.	1959
Parc. št.	412/1
Namenska raba 2018 (ur objava)	
Namenska raba pred OPN	I - območje gospodarske infrastrukture
Namenska raba z OPN	K2 - druga kmetijska zemljišča
Enota urejanja prostora z OPN	EOP-12
Varstveni in pravni režimi (stanje leta 2018)	
Narava	<i>Zavarovano območje - NE</i> <i>Območje naravne vrednote - NE</i> <i>Natura 2000 - NE</i> <i>Ekološko pomembno območje - NE</i>
Kultura	NE
Varovalni gozd	NE
Poplave	NE
Vodovarstveno območje in režim	2701 4
Varstveni pas gospodarske javne infrastrukture	NE

PODATKI O PARCELI	
Oznaka spremembe	15
Površina spremembe na parceli (m ²)	679.31574999099996
Podatki o zemljišču (ZKP 2018)	
K.O.	1959
Parc. št.	412/2
Namenska raba 2018 (ur objava)	
Namenska raba pred OPN	I - območje gospodarske infrastrukture
Namenska raba z OPN	K2 - druga kmetijska zemljišča
Enota urejanja prostora z OPN	EOP-12
Varstveni in pravni režimi (stanje leta 2018)	
Narava	Zavarovano območje - NE Območje naravne vrednote - NE Natura 2000 - NE Ekološko pomembno območje - NE
Kultura	NE
Varovalni gozd	NE
Poplave	NE
Vodovarstveno območje in režim	2701 4
Varstveni pas gospodarske javne infrastrukture	NE

PODATKI O PARCELI	
Oznaka spremembe	15
Površina spremembe na parceli (m ²)	276.98940000699997
Podatki o zemljišču (ZKP 2018)	
K.O.	1959
Parc. št.	413
Namenska raba 2018 (ur objava)	
Namenska raba pred OPN	I - območje gospodarske infrastrukture
Namenska raba z OPN	K2 - druga kmetijska zemljišča
Enota urejanja prostora z OPN	EOP-12
Varstveni in pravni režimi (stanje leta 2018)	
Narava	Zavarovano območje - NE Območje naravne vrednote - NE Natura 2000 - NE Ekološko pomembno območje - NE
Kultura	NE
Varovalni gozd	NE
Poplave	NE
Vodovarstveno območje in režim	2701 4
Varstveni pas gospodarske javne infrastrukture	NE

PODATKI O PARCELI	
Oznaka spremembe	15
Površina spremembe na parceli (m ²)	537.11560672099995
Podatki o zemljišču (ZKP 2018)	
K.O.	1959
Parc. št.	414/1
Namenska raba 2018 (ur objava)	
Namenska raba pred OPN	I - območje gospodarske infrastrukture
Namenska raba z OPN	K2 - druga kmetijska zemljišča
Enota urejanja prostora z OPN	EOP-12
Varstveni in pravni režimi (stanje leta 2018)	
Narava	<i>Zavarovano območje - NE</i> <i>Območje naravne vrednote - NE</i> <i>Natura 2000 - NE</i> <i>Ekološko pomembno območje - NE</i>
Kultura	NE
Varovalni gozd	NE
Poplave	NE
Vodovarstveno območje in režim	2701 4
Varstveni pas gospodarske javne infrastrukture	NE

PODATKI O SPREMEMBI	
Oznaka	16, vezano na spremembe 13, 16, 19, 20, 21, 22, 23, 24, 26, 27
K.O.	1963 - Študa
Parc. št.	340, 341, 342, 343/1, 414/1, 414/2, 484, 337, 413, 498/1
Površina (m ²)	3817.0300000000002
Sprememba	stavbno zemljišče v drugo
Namenska raba prostora po DP	I - območje gospodarske infrastrukture
Namenska raba prostora po OPN	K1 - najboljša kmetijska zemljišča
Enota urejanja prostora po OPN	EOP-28, DŽ-143
GRAFIČNI PRIKAZ	
Grafični prikaz pred OPN	Grafični prikaz OPN
	
PROSTORSKI AKT OPN 2018	
Naziv akta	Občinski prostorski načrt Domžale (Uradni vestnik Občine Domžale, št. 10/18)
Namenska raba	K1 - najboljša kmetijska zemljišča
Varstveni in pravni režimi (stanje leta 2018)	
Narava	Vsebina je opredeljena v nadaljevanju.
Kultura	Vsebina je opredeljena v nadaljevanju.
Poplavna nevarnost (Integralna karta razredov poplavne nevarnosti - IKRPN)	Vsebina je opredeljena v nadaljevanju.
Vodovarstveno območje	Vsebina je opredeljena v nadaljevanju.
OPREDELITVE	
Trajnostni razvoj v prostoru	Območje posega se nahaja na južnem delu naselja Študa in predstavlja novo načrtovano prometno povezavo med regionalno cesto Ljubljana - Domžale in avtocestno povezavo Ljubljana - Celje.

Učinkovita in gospodarna raba zemljišč	Predvideno območje zasleduje ohranjanje kmetijskih zemljišč kot osnovnega vira za proizvodnjo hrane, krme in surovin je ključno za zagotavljanje prehranske varnosti in ohranjanje trajnostnega kmetijstva.
Kakovostne bivalne razmere	Z vzpostavitvijo povezovalne ceste, oziroma vzpostavitve avtocestnega priključka bodo zagotovljeni dostopi do kakovostne infrastrukture.
Prostorsko usklajeno in med seboj dopolnjujočo se razmestitev različnih dejavnosti v prostoru	Območje ohranja kmetijski pridelovalni potencial.
Prenova obstoječega, ki ima prednost pred graditvijo novega	Ni relevantno.
Ohranjanje prepoznavnih značilnosti prostora	Območje zasleduje ohranjanje kmetijskih in gozdnih površin in njihove trajnostne rabe, kar je tudi ključni element identitete prostora in njegove podobe.
Sanacija degradiranega prostora	Ni relevantno.
Varstvo okolja, naravnih virov ter ohranjanje narave	Ni relevantno.
Celostno ohranjanje kulturne dediščine, vključno z naselbinsko dediščino	Ni relevantno.
Zagotavljanje zdravja prebivalstva	Cestna povezava zagotavlja zdravje prebivalstva, saj ne poteka tik ob naselju ampak na primerni razdalji in sicer tako, da mejo območja poselitve umika od vira hrupa in potencialne nevarnosti.
Obramba države in varstvo pred naravnimi in drugimi nesrečami	Območje sledi ustreznemu načrtovanju, gradnji, izogibanja gradnji v območjih s tveganjem poplav, plazov, potresov, gradnje in vzdrževanja infrastrukture in ukrepov za zmanjšanje onesnaževanja in obremenjevanja okolja. Območje se nahaja v varstvenem pasu
JAVNI INTERES	
Javni interes – ZJF	NE
Javni interes – ZKZ	DA, ohranjanje kmetijskih zemljišč.
Javni interes – ZON	NE
Javni interes – (ZVO-2)	NE
Javni interes – (ZVNDN)	DA, varstveni pas elektrodaljnovoda.
UGOTOVITVE:	
Območje se nahaja na robu naselja Študa. Javni interes zasleduje ohranjanje rodovitnosti tal, zmanjšanje vpliva na okolje, ohranjanje biotske raznovrstnosti. S spremembo namenske rabe prostora iz stavbnih v kmetijska zemljišča, območje ohranja kmetijski pridelovalni potencial, zaradi upoštevanja vodovarstvenega območja in varovalnih pasov viskononapetostnih elektrovodov. Javni interes določitve namenske rabe kmetijskih zemljišč prevlada nad interesom ohranitve stavbne namenske rabe.	

PODATKI O PARCELI	
Oznaka spremembe	16
Površina spremembe na parceli (m ²)	927.93027577199996
Podatki o zemljišču (ZKP 2018)	
K.O.	1963
Parc. št.	340
Namenska raba 2018 (ur objava)	
Namenska raba pred OPN	I - območje gospodarske infrastrukture
Namenska raba z OPN	K1 - najboljša kmetijska zemljišča
Enota urejanja prostora z OPN	DŽ-143
Varstveni in pravni režimi (stanje leta 2018)	
Narava	<i>Zavarovano območje - NE</i> <i>Območje naravne vrednote - NE</i> <i>Natura 2000 - NE</i> <i>Ekološko pomembno območje - NE</i>
Kultura	NE
Varovalni gozd	NE
Poplave	NE
Vodovarstveno območje in režim	NE
Varstveni pas gospodarske javne infrastrukture	Varstveni pas elektrodaljnovoda

PODATKI O PARCELI	
Oznaka spremembe	16
Površina spremembe na parceli (m ²)	740.78156697899999
Podatki o zemljišču (ZKP 2018)	
K.O.	1963
Parc. št.	341
Namenska raba 2018 (ur objava)	
Namenska raba pred OPN	I - območje gospodarske infrastrukture
Namenska raba z OPN	K1 - najboljša kmetijska zemljišča
Enota urejanja prostora z OPN	DŽ-143
Varstveni in pravni režimi (stanje leta 2018)	
Narava	Zavarovano območje - NE Območje naravne vrednote - NE Natura 2000 - NE Ekološko pomembno območje - NE
Kultura	NE
Varovalni gozd	NE
Poplave	NE
Vodovarstveno območje in režim	NE
Varstveni pas gospodarske javne infrastrukture	NE

PODATKI O PARCELI	
Oznaka spremembe	16
Površina spremembe na parceli (m ²)	817.84401759800005
Podatki o zemljišču (ZKP 2018)	
K.O.	1963
Parc. št.	342
Namenska raba 2018 (ur objava)	
Namenska raba pred OPN	I - območje gospodarske infrastrukture
Namenska raba z OPN	K1 - najboljša kmetijska zemljišča
Enota urejanja prostora z OPN	DŽ-143
Varstveni in pravni režimi (stanje leta 2018)	
Narava	Zavarovano območje - NE Območje naravne vrednote - NE Natura 2000 - NE Ekološko pomembno območje - NE
Kultura	NE
Varovalni gozd	NE
Poplave	NE
Vodovarstveno območje in režim	NE
Varstveni pas gospodarske javne infrastrukture	NE

PODATKI O PARCELI	
Oznaka spremembe	16
Površina spremembe na parceli (m ²)	442.593320737
Podatki o zemljišču (ZKP 2018)	
K.O.	1963
Parc. št.	343/1
Namenska raba 2018 (ur objava)	
Namenska raba pred OPN	I - območje gospodarske infrastrukture
Namenska raba z OPN	K1 - najboljša kmetijska zemljišča
Enota urejanja prostora z OPN	DŽ-143
Varstveni in pravni režimi (stanje leta 2018)	
Narava	Zavarovano območje - NE Območje naravne vrednote - NE Natura 2000 - NE Ekološko pomembno območje - NE
Kultura	NE
Varovalni gozd	NE
Poplave	NE
Vodovarstveno območje in režim	NE
Varstveni pas gospodarske javne infrastrukture	NE

PODATKI O PARCELI	
Oznaka spremembe	16
Površina spremembe na parceli (m ²)	29.889821691600002
Podatki o zemljišču (ZKP 2018)	
K.O.	1963
Parc. št.	414/1
Namenska raba 2018 (ur objava)	
Namenska raba pred OPN	I - območje gospodarske infrastrukture
Namenska raba z OPN	K1 - najboljša kmetijska zemljišča
Enota urejanja prostora z OPN	EOP-28
Varstveni in pravni režimi (stanje leta 2018)	
Narava	Zavarovano območje - NE Območje naravne vrednote - NE Natura 2000 - NE Ekološko pomembno območje - NE
Kultura	NE
Varovalni gozd	NE
Poplave	NE
Vodovarstveno območje in režim	NE
Varstveni pas gospodarske javne infrastrukture	NE

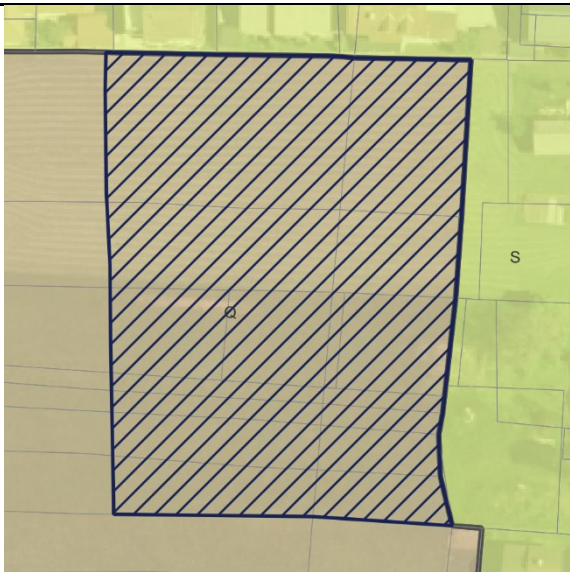
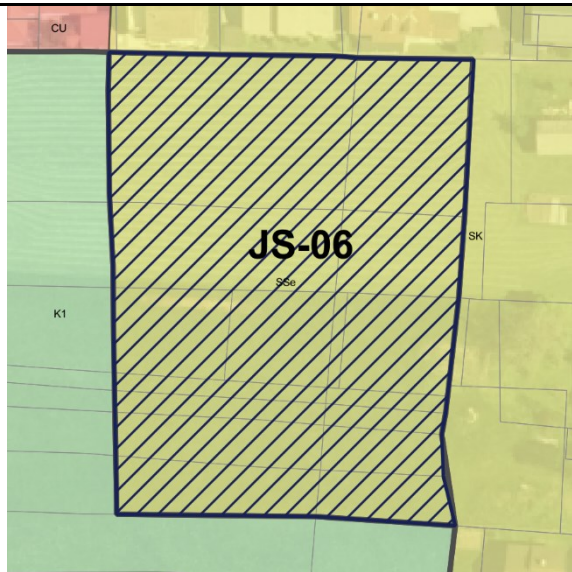
PODATKI O PARCELI	
Oznaka spremembe	16
Površina spremembe na parceli (m ²)	58.183921310099997
Podatki o zemljišču (ZKP 2018)	
K.O.	1963
Parc. št.	414/2
Namenska raba 2018 (ur objava)	
Namenska raba pred OPN	I - območje gospodarske infrastrukture
Namenska raba z OPN	K1 - najboljša kmetijska zemljišča
Enota urejanja prostora z OPN	EOP-28, DŽ-143
Varstveni in pravni režimi (stanje leta 2018)	
Narava	Zavarovano območje - NE Območje naravne vrednote - NE Natura 2000 - NE Ekološko pomembno območje - NE
Kultura	NE
Varovalni gozd	NE
Poplave	NE
Vodovarstveno območje in režim	NE
Varstveni pas gospodarske javne infrastrukture	NE

PODATKI O PARCELI	
Oznaka spremembe	16
Površina spremembe na parceli (m ²)	565.66084601099999
Podatki o zemljišču (ZKP 2018)	
K.O.	1963
Parc. št.	484
Namenska raba 2018 (ur objava)	
Namenska raba pred OPN	I - območje gospodarske infrastrukture
Namenska raba z OPN	K1 - najboljša kmetijska zemljišča
Enota urejanja prostora z OPN	EOP-28, DŽ-143
Varstveni in pravni režimi (stanje leta 2018)	
Narava	Zavarovano območje - NE Območje naravne vrednote - NE Natura 2000 - NE Ekološko pomembno območje - NE
Kultura	NE
Varovalni gozd	NE
Poplave	NE
Vodovarstveno območje in režim	NE
Varstveni pas gospodarske javne infrastrukture	NE

PODATKI O PARCELI	
Oznaka spremembe	16
Površina spremembe na parceli (m ²)	0.32748255168000001
Podatki o zemljišču (ZKP 2018)	
K.O.	1963
Parc. št.	337
Namenska raba 2018 (ur objava)	
Namenska raba pred OPN	I - območje gospodarske infrastrukture
Namenska raba z OPN	K1 - najboljša kmetijska zemljišča
Enota urejanja prostora z OPN	DŽ-143
Varstveni in pravni režimi (stanje leta 2018)	
Narava	Zavarovano območje - NE Območje naravne vrednote - NE Natura 2000 - NE Ekološko pomembno območje - NE
Kultura	NE
Varovalni gozd	NE
Poplave	NE
Vodovarstveno območje in režim	NE
Varstveni pas gospodarske javne infrastrukture	NE

PODATKI O PARCELI	
Oznaka spremembe	16
Površina spremembe na parceli (m ²)	14.0390656775
Podatki o zemljišču (ZKP 2018)	
K.O.	1963
Parc. št.	413
Namenska raba 2018 (ur objava)	
Namenska raba pred OPN	I - območje gospodarske infrastrukture
Namenska raba z OPN	K1 - najboljša kmetijska zemljišča
Enota urejanja prostora z OPN	EOP-28
Varstveni in pravni režimi (stanje leta 2018)	
Narava	Zavarovano območje - NE Območje naravne vrednote - NE Natura 2000 - NE Ekološko pomembno območje - NE
Kultura	NE
Varovalni gozd	NE
Poplave	NE
Vodovarstveno območje in režim	NE
Varstveni pas gospodarske javne infrastrukture	NE

PODATKI O PARCELI	
Oznaka spremembe	16
Površina spremembe na parceli (m ²)	219.11181038300001
Podatki o zemljišču (ZKP 2018)	
K.O.	1963
Parc. št.	498/1
Namenska raba 2018 (ur objava)	
Namenska raba pred OPN	I - območje gospodarske infrastrukture
Namenska raba z OPN	K1 - najboljša kmetijska zemljišča
Enota urejanja prostora z OPN	DŽ-143
Varstveni in pravni režimi (stanje leta 2018)	
Narava	<i>Zavarovano območje - NE</i> <i>Območje naravne vrednote - NE</i> <i>Natura 2000 - NE</i> <i>Ekološko pomembno območje - NE</i>
Kultura	NE
Varovalni gozd	NE
Poplave	NE
Vodovarstveno območje in režim	NE
Varstveni pas gospodarske javne infrastrukture	NE

PODATKI O SPREMEMBI	
Oznaka	17
K.O.	1959 - Domžale
Parc. št.	1491, 1479/3, 1480/1, 1480/2, 1480/3, 1481, 1482, 1483, 1484, 1485/1, 1485/2, 1485/3, 1486, 1487, 1490, 1491, 1479/1
Površina (m ²)	7710.2600000000002
Sprememba	kmetijsko zemljišče v stavbno zemljišče
Namenska raba prostora po DP	Q - območje kmetijskih zemljišč
Namenska raba prostora po OPN	SS - stanovanjske površine
Enota urejanja prostora po OPN	JS-06, JS-07
GRAFIČNI PRIKAZ	
Grafični prikaz pred OPN	Grafični prikaz OPN
	
PROSTORSKI AKT OPN 2018	
Naziv akta	Občinski prostorski načrt Domžale (Uradni vestnik Občine Domžale, št. 10/18)
Namenska raba	SS - stanovanjske površine
Varstveni in pravni režimi (stanje leta 2018)	
Narava	Vsebina je opredeljena v nadaljevanju.
Kultura	Vsebina je opredeljena v nadaljevanju.
Poplavna nevarnost (Integralna karta razredov poplavne nevarnosti - IKRPN)	Vsebina je opredeljena v nadaljevanju.
Vodovarstveno območje	Vsebina je opredeljena v nadaljevanju.
OPREDELITVE	
Trajnostni razvoj v prostoru	Območje posega se nahaja na zahodni strani naselja Spodnje Jarše kot dopolnitev obstoječega naselja.
Učinkovita in gospodarna raba zemljišč	Predvideno območje zasleduje cilje za doseganje z usmerjanjem urbanizacije v obstoječe naselbine ali razvoj novih naselij z

	višjo gostoto, kar zmanjša potrebo po rabi novih zemljišč za stanovanja in infrastrukturo.
Kakovostne bivalne razmere	Predvideno območje omogoča zdravo, udobno, varno in trajnostno bivanje v stanovanjskih okoljih ter tudi optimizacijo transporta kot ključnega dejavnika porabe časa in energije.
Prostorsko usklajeno in med seboj dopolnjujočo se razmestitev različnih dejavnosti v prostoru	Predvideno območje omogoča dolgoročno strategijo, ki upošteva prihodnji razvoj in potrebe, obenem pa preprečujejo prekomerno izkoriščanje naravnih virov, z upoštevanjem demografskih sprememb.
Prenova obstoječega, ki ima prednost pred graditvijo novega	Ni relevantno.
Ohranjanje prepoznavnih značilnosti prostora	Gre za upoštevanje upošteva vrednot, ki so pomembni za identiteto kraja, in vključuje ukrepe za preprečevanje izgube teh značilnosti ob načrtovanju razvoja in rabe prostora.
Sanacija degradiranega prostora	Ni relevantno.
Varstvo okolja, naravnih virov ter ohranjanje narave	Varstveni pasovi za oskrbo s pitno vodo (IV. stopnja varovanja).
Celostno ohranjanje kulturne dediščine, vključno z naselbinsko dediščino	Ni relevantno.
Zagotavljanje zdravja prebivalstva	Zagotavlja se zdravje prebivalstva, saj se zagotavlja varovalni pas regionalne ceste in železniške proge ter s tem mejo območja poselitve umika od vira hrupa in potencialne nevarnosti.
Obramba države in varstvo pred naravnimi in drugimi nesrečami	Ni relevantno.
JAVNI INTERES	
Javni interes – ZJF	NE
Javni interes – ZKZ	NE
Javni interes – ZON	NE
Javni interes – (ZVO-2)	DA, VVO
Javni interes – (ZVNDN)	NE
UGOTOVITVE:	
Območje posega se nahaja na zahodni strani naselja Spodnje Jarše kot dopolnitev obstoječega naselja. Zasebni interes in določitev stavbnih zemljišč glede zaokrožitev stavbnih zemljišč prevlada nad javnim interesom.	

PODATKI O PARCELI	
Oznaka spremembe	17
Površina spremembe na parceli (m ²)	124.10195000500001
Podatki o zemljišču (ZKP 2018)	
K.O.	1959
Parc. št.	1491
Namenska raba 2018 (ur objava)	
Namenska raba pred OPN	Q - območje kmetijskih zemljišč
Namenska raba z OPN	SK - površine podeželskega naselja
Enota urejanja prostora z OPN	JS-07
Varstveni in pravni režimi (stanje leta 2018)	
Narava	Zavarovano območje - NE Območje naravne vrednote - NE Natura 2000 - NE Ekološko pomembno območje - NE
Kultura	NE
Varovalni gozd	NE
Poplave	NE
Vodovarstveno območje in režim	2701 4
Varstveni pas gospodarske javne infrastrukture	NE

PODATKI O PARCELI	
Oznaka spremembe	17
Površina spremembe na parceli (m ²)	516.65672862199995
Podatki o zemljišču (ZKP 2018)	
K.O.	1959
Parc. št.	1479/3
Namenska raba 2018 (ur objava)	
Namenska raba pred OPN	Q - območje kmetijskih zemljišč
Namenska raba z OPN	SS - stanovanjske površine
Enota urejanja prostora z OPN	JS-06
Varstveni in pravni režimi (stanje leta 2018)	
Narava	<i>Zavarovano območje - NE</i> <i>Območje naravne vrednote - NE</i> <i>Natura 2000 - NE</i> <i>Ekološko pomembno območje - NE</i>
Kultura	NE
Varovalni gozd	NE
Poplave	NE
Vodovarstveno območje in režim	2701 4
Varstveni pas gospodarske javne infrastrukture	NE

PODATKI O PARCELI	
Oznaka spremembe	17
Površina spremembe na parceli (m ²)	55.565049997800003
Podatki o zemljišču (ZKP 2018)	
K.O.	1959
Parc. št.	1480/1
Namenska raba 2018 (ur objava)	
Namenska raba pred OPN	Q - območje kmetijskih zemljišč
Namenska raba z OPN	SS - stanovanjske površine
Enota urejanja prostora z OPN	JS-06
Varstveni in pravni režimi (stanje leta 2018)	
Narava	Zavarovano območje - NE Območje naravne vrednote - NE Natura 2000 - NE Ekološko pomembno območje - NE
Kultura	NE
Varovalni gozd	NE
Poplave	NE
Vodovarstveno območje in režim	2701 4
Varstveni pas gospodarske javne infrastrukture	NE

PODATKI O PARCELI	
Oznaka spremembe	17
Površina spremembe na parceli (m ²)	97.208269056199995
Podatki o zemljišču (ZKP 2018)	
K.O.	1959
Parc. št.	1480/2
Namenska raba 2018 (ur objava)	
Namenska raba pred OPN	Q - območje kmetijskih zemljišč
Namenska raba z OPN	SS - stanovanjske površine
Enota urejanja prostora z OPN	JS-06
Varstveni in pravni režimi (stanje leta 2018)	
Narava	Zavarovano območje - NE Območje naravne vrednote - NE Natura 2000 - NE Ekološko pomembno območje - NE
Kultura	NE
Varovalni gozd	NE
Poplave	NE
Vodovarstveno območje in režim	2701 4
Varstveni pas gospodarske javne infrastrukture	NE

PODATKI O PARCELI	
Oznaka spremembe	17
Površina spremembe na parceli (m ²)	252.52703935400001
Podatki o zemljišču (ZKP 2018)	
K.O.	1959
Parc. št.	1480/3
Namenska raba 2018 (ur objava)	
Namenska raba pred OPN	Q - območje kmetijskih zemljišč
Namenska raba z OPN	SS - stanovanjske površine
Enota urejanja prostora z OPN	JS-06
Varstveni in pravni režimi (stanje leta 2018)	
Narava	Zavarovano območje - NE Območje naravne vrednote - NE Natura 2000 - NE Ekološko pomembno območje - NE
Kultura	NE
Varovalni gozd	NE
Poplave	NE
Vodovarstveno območje in režim	2701 4
Varstveni pas gospodarske javne infrastrukture	NE

PODATKI O PARCELI	
Oznaka spremembe	17
Površina spremembe na parceli (m ²)	506.13332120699999
Podatki o zemljišču (ZKP 2018)	
K.O.	1959
Parc. št.	1481
Namenska raba 2018 (ur objava)	
Namenska raba pred OPN	Q - območje kmetijskih zemljišč
Namenska raba z OPN	SS - stanovanjske površine
Enota urejanja prostora z OPN	JS-06
Varstveni in pravni režimi (stanje leta 2018)	
Narava	Zavarovano območje - NE Območje naravne vrednote - NE Natura 2000 - NE Ekološko pomembno območje - NE
Kultura	NE
Varovalni gozd	NE
Poplave	NE
Vodovarstveno območje in režim	2701 4
Varstveni pas gospodarske javne infrastrukture	NE

PODATKI O PARCELI	
Oznaka spremembe	17
Površina spremembe na parceli (m ²)	456.05010539400001
Podatki o zemljišču (ZKP 2018)	
K.O.	1959
Parc. št.	1482
Namenska raba 2018 (ur objava)	
Namenska raba pred OPN	Q - območje kmetijskih zemljišč
Namenska raba z OPN	SS - stanovanjske površine
Enota urejanja prostora z OPN	JS-06
Varstveni in pravni režimi (stanje leta 2018)	
Narava	Zavarovano območje - NE Območje naravne vrednote - NE Natura 2000 - NE Ekološko pomembno območje - NE
Kultura	NE
Varovalni gozd	NE
Poplave	NE
Vodovarstveno območje in režim	2701 4
Varstveni pas gospodarske javne infrastrukture	NE

PODATKI O PARCELI	
Oznaka spremembe	17
Površina spremembe na parceli (m ²)	212.358044452
Podatki o zemljišču (ZKP 2018)	
K.O.	1959
Parc. št.	1483
Namenska raba 2018 (ur objava)	
Namenska raba pred OPN	Q - območje kmetijskih zemljišč
Namenska raba z OPN	SS - stanovanjske površine
Enota urejanja prostora z OPN	JS-06
Varstveni in pravni režimi (stanje leta 2018)	
Narava	Zavarovano območje - NE Območje naravne vrednote - NE Natura 2000 - NE Ekološko pomembno območje - NE
Kultura	NE
Varovalni gozd	NE
Poplave	NE
Vodovarstveno območje in režim	2701 4
Varstveni pas gospodarske javne infrastrukture	NE

PODATKI O PARCELI	
Oznaka spremembe	17
Površina spremembe na parceli (m ²)	486.886421961
Podatki o zemljišču (ZKP 2018)	
K.O.	1959
Parc. št.	1484
Namenska raba 2018 (ur objava)	
Namenska raba pred OPN	Q - območje kmetijskih zemljišč
Namenska raba z OPN	SS - stanovanjske površine
Enota urejanja prostora z OPN	JS-06
Varstveni in pravni režimi (stanje leta 2018)	
Narava	Zavarovano območje - NE Območje naravne vrednote - NE Natura 2000 - NE Ekološko pomembno območje - NE
Kultura	NE
Varovalni gozd	NE
Poplave	NE
Vodovarstveno območje in režim	2701 4
Varstveni pas gospodarske javne infrastrukture	NE

PODATKI O PARCELI	
Oznaka spremembe	17
Površina spremembe na parceli (m ²)	463.12889999800001
Podatki o zemljišču (ZKP 2018)	
K.O.	1959
Parc. št.	1485/1
Namenska raba 2018 (ur objava)	
Namenska raba pred OPN	Q - območje kmetijskih zemljišč
Namenska raba z OPN	SS - stanovanjske površine
Enota urejanja prostora z OPN	JS-06
Varstveni in pravni režimi (stanje leta 2018)	
Narava	Zavarovano območje - NE Območje naravne vrednote - NE Natura 2000 - NE Ekološko pomembno območje - NE
Kultura	NE
Varovalni gozd	NE
Poplave	NE
Vodovarstveno območje in režim	2701 4
Varstveni pas gospodarske javne infrastrukture	NE

PODATKI O PARCELI	
Oznaka spremembe	17
Površina spremembe na parceli (m ²)	173.44903154599999
Podatki o zemljišču (ZKP 2018)	
K.O.	1959
Parc. št.	1485/2
Namenska raba 2018 (ur objava)	
Namenska raba pred OPN	Q - območje kmetijskih zemljišč
Namenska raba z OPN	SS - stanovanjske površine
Enota urejanja prostora z OPN	JS-06
Varstveni in pravni režimi (stanje leta 2018)	
Narava	Zavarovano območje - NE Območje naravne vrednote - NE Natura 2000 - NE Ekološko pomembno območje - NE
Kultura	NE
Varovalni gozd	NE
Poplave	NE
Vodovarstveno območje in režim	2701 4
Varstveni pas gospodarske javne infrastrukture	NE

PODATKI O PARCELI	
Oznaka spremembe	17
Površina spremembe na parceli (m ²)	916.44777816600003
Podatki o zemljišču (ZKP 2018)	
K.O.	1959
Parc. št.	1485/3
Namenska raba 2018 (ur objava)	
Namenska raba pred OPN	Q - območje kmetijskih zemljišč
Namenska raba z OPN	SS - stanovanjske površine
Enota urejanja prostora z OPN	JS-06
Varstveni in pravni režimi (stanje leta 2018)	
Narava	Zavarovano območje - NE Območje naravne vrednote - NE Natura 2000 - NE Ekološko pomembno območje - NE
Kultura	NE
Varovalni gozd	NE
Poplave	NE
Vodovarstveno območje in režim	2701 4
Varstveni pas gospodarske javne infrastrukture	NE

PODATKI O PARCELI	
Oznaka spremembe	17
Površina spremembe na parceli (m ²)	1771.26591493
Podatki o zemljišču (ZKP 2018)	
K.O.	1959
Parc. št.	1486
Namenska raba 2018 (ur objava)	
Namenska raba pred OPN	Q - območje kmetijskih zemljišč
Namenska raba z OPN	SS - stanovanjske površine
Enota urejanja prostora z OPN	JS-06
Varstveni in pravni režimi (stanje leta 2018)	
Narava	Zavarovano območje - NE Območje naravne vrednote - NE Natura 2000 - NE Ekološko pomembno območje - NE
Kultura	NE
Varovalni gozd	NE
Poplave	NE
Vodovarstveno območje in režim	2701 4
Varstveni pas gospodarske javne infrastrukture	NE

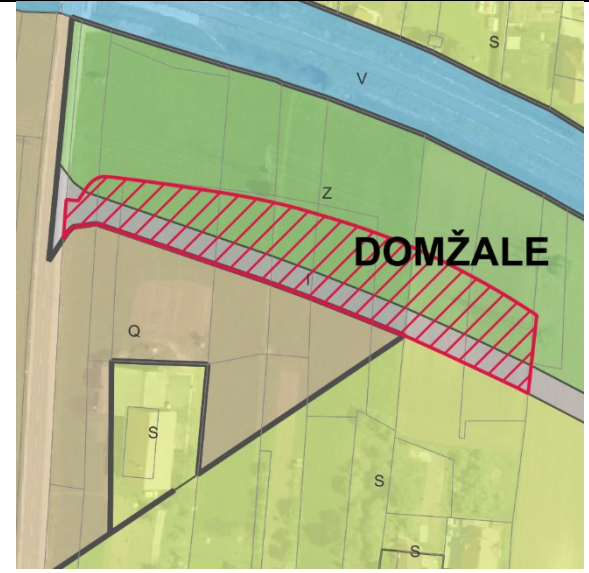
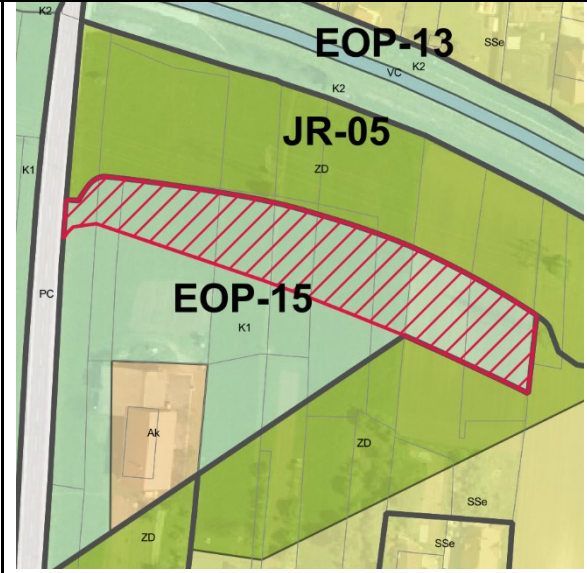
PODATKI O PARCELI	
Oznaka spremembe	17
Površina spremembe na parceli (m ²)	484.88420233099998
Podatki o zemljišču (ZKP 2018)	
K.O.	1959
Parc. št.	1487
Namenska raba 2018 (ur objava)	
Namenska raba pred OPN	Q - območje kmetijskih zemljišč
Namenska raba z OPN	SS - stanovanjske površine
Enota urejanja prostora z OPN	JS-06
Varstveni in pravni režimi (stanje leta 2018)	
Narava	Zavarovano območje - NE Območje naravne vrednote - NE Natura 2000 - NE Ekološko pomembno območje - NE
Kultura	NE
Varovalni gozd	NE
Poplave	NE
Vodovarstveno območje in režim	2701 4
Varstveni pas gospodarske javne infrastrukture	NE

PODATKI O PARCELI	
Oznaka spremembe	17
Površina spremembe na parceli (m ²)	4.4703330547600002
Podatki o zemljišču (ZKP 2018)	
K.O.	1959
Parc. št.	1490
Namenska raba 2018 (ur objava)	
Namenska raba pred OPN	Q - območje kmetijskih zemljišč
Namenska raba z OPN	SS - stanovanjske površine
Enota urejanja prostora z OPN	JS-06
Varstveni in pravni režimi (stanje leta 2018)	
Narava	Zavarovano območje - NE Območje naravne vrednote - NE Natura 2000 - NE Ekološko pomembno območje - NE
Kultura	NE
Varovalni gozd	NE
Poplave	NE
Vodovarstveno območje in režim	2701 4
Varstveni pas gospodarske javne infrastrukture	NE

PODATKI O PARCELI	
Oznaka spremembe	17
Površina spremembe na parceli (m ²)	885.00441694899996
Podatki o zemljišču (ZKP 2018)	
K.O.	1959
Parc. št.	1491
Namenska raba 2018 (ur objava)	
Namenska raba pred OPN	Q - območje kmetijskih zemljišč
Namenska raba z OPN	SS - stanovanjske površine
Enota urejanja prostora z OPN	JS-06
Varstveni in pravni režimi (stanje leta 2018)	
Narava	Zavarovano območje - NE Območje naravne vrednote - NE Natura 2000 - NE Ekološko pomembno območje - NE
Kultura	NE
Varovalni gozd	NE
Poplave	NE
Vodovarstveno območje in režim	2701 4
Varstveni pas gospodarske javne infrastrukture	NE

PODATKI O PARCELI	
Oznaka spremembe	17
Površina spremembe na parceli (m ²)	302.77181818499997
Podatki o zemljišču (ZKP 2018)	
K.O.	1959
Parc. št.	1479/1
Namenska raba 2018 (ur objava)	
Namenska raba pred OPN	Q - območje kmetijskih zemljišč
Namenska raba z OPN	SS - stanovanjske površine
Enota urejanja prostora z OPN	JS-06
Varstveni in pravni režimi (stanje leta 2018)	
Narava	Zavarovano območje - NE Območje naravne vrednote - NE Natura 2000 - NE Ekološko pomembno območje - NE
Kultura	NE
Varovalni gozd	NE
Poplave	NE
Vodovarstveno območje in režim	2701 4
Varstveni pas gospodarske javne infrastrukture	NE

PODATKI O PARCELI	
Oznaka spremembe	17
Površina spremembe na parceli (m ²)	2.5416700000000002E-6
Podatki o zemljišču (ZKP 2018)	
K.O.	1959
Parc. št.	1479/1
Namenska raba 2018 (ur objava)	
Namenska raba pred OPN	Q - območje kmetijskih zemljišč
Namenska raba z OPN	SS - stanovanjske površine
Enota urejanja prostora z OPN	JS-06
Varstveni in pravni režimi (stanje leta 2018)	
Narava	Zavarovano območje - NE Območje naravne vrednote - NE Natura 2000 - NE Ekološko pomembno območje - NE
Kultura	NE
Varovalni gozd	NE
Poplave	NE
Vodovarstveno območje in režim	2701 4
Varstveni pas gospodarske javne infrastrukture	NE

PODATKI O SPREMEMBI	
Oznaka	18
K.O.	1959 - Domžale
Parc. št.	478/1, 479, 481/3, 459/3, 459/5, 461/2, 467/2, 468/1, 468/2, 454/1, 478/1, 479, 480, 459/3, 459/5, 461/2, 467/2, 468/1, 468/2, 454/1
Površina (m ²)	4251.2200000000003
Sprememba	stavbno zemljišče v drugo
Namenska raba prostora po DP	I - območje gospodarske infrastrukture
Namenska raba prostora po OPN	K1 - najboljša kmetijska zemljišča
Enota urejanja prostora po OPN	EOP-15
GRAFIČNI PRIKAZ	
Grafični prikaz pred OPN	Grafični prikaz OPN
	
PROSTORSKI AKT OPN 2018	
Naziv akta	Občinski prostorski načrt Domžale (Uradni vestnik Občine Domžale, št. 10/18)
Namenska raba	K1 - najboljša kmetijska zemljišča
Varstveni in pravni režimi (stanje leta 2018)	
Narava	Vsebina je opredeljena v nadaljevanju.
Kultura	Vsebina je opredeljena v nadaljevanju.
Poplavna nevarnost (Integralna karta razredov poplavne nevarnosti - IKRPN)	Vsebina je opredeljena v nadaljevanju.
Vodovarstveno območje	Vsebina je opredeljena v nadaljevanju.
OPREDELITVE	
Trajnostni razvoj v prostoru	Območje posega se nahaja na severni strani naselja Zgornje Jarše. Območje vključuje vključuje dolgoročno strategijo, ki upošteva prihodnji razvoj in potrebe, obenem pa preprečujejo prekomerno izkoriščanje naravnih virov, z upoštevanjem demografskih

	sprememb, podnebnih sprememb in drugih dolgoročnih smernic pri oblikovanju naselij in prostora.
Učinkovita in gospodarna raba zemljišč	Predvideno območje zasleduje ukrepe z namenom, da se zagotovi uporabo zemljišč na način, ki optimizira njihove sposobnosti in vire za doseg trajnostnih ciljev, hkrati pa upošteva okoljske, družbene in ekonomske vidike. Območje ohranja kmetijska zeml
Kakovostne bivalne razmere	Ni relevantno.
Prostorsko usklajeno in med seboj dopolnjujočo se razmestitev različnih dejavnosti v prostoru	Območje ohranja kmetijski pridelovalni potencial.
Prenova obstoječega, ki ima prednost pred graditvijo novega	Ni relevantno.
Ohranjanje prepoznavnih značilnosti prostora	Območje zasleduje ohranjanje kmetijskih in gozdnih površin in njihove trajnostne rabe, kar je tudi ključni element identitete prostora in njegove podobe.
Sanacija degradiranega prostora	Ni relevantno.
Varstvo okolja, naravnih virov ter ohranjanje narave	Varstveni pasovi za oskrbo s pitno vodo (IV. stopnja varovanja).
Celostno ohranjanje kulturne dediščine, vključno z naselbinsko dediščino	Ni relevantno.
Zagotavljanje zdravja prebivalstva	Ni relevantno.
Obramba države in varstvo pred naravnimi in drugimi nesrečami	Območje sledi ustreznemu načrtovanju, gradnji, izogibanja gradnji v območjih s tveganjem poplav, plazov, potresov, gradnje in vzdrževanja infrastrukture in ukrepov za zmanjšanje onesnaževanja in obremenjevanja okolja. Območje se nahaja v varstvenem pasu e
JAVNI INTERES	
Javni interes – ZJF	NE
Javni interes – ZKZ	DA, ohranjanje kmetijskih zemljišč.
Javni interes – ZON	NE
Javni interes – (ZVO-2)	DA, VVO
Javni interes – (ZVNDN)	DA, varstveni pas elektrodaljnovoda.
UGOTOVITVE:	
<p>Območje se nahaja na robu naselja Študa. Javni interes zasleduje ohranjanje rodovitnosti tal, zmanjšanje vpliva na okolje, ohranjanje biotske raznovrstnosti. S spremembo namenske rabe prostora iz stavbnih v kmetijska zemljišča, območje ohranja kmetijski pridelovalni potencial, zaradi upoštevanja vodovarstvenega območja in varovalnih pasov viskononapetostnih elektrovodov.</p> <p>Javni interes določitve namenske rabe kmetijskih zemljišč prevlada nad interesom ohranitve stavbne namenske rabe.</p>	

PODATKI O PARCELI	
Oznaka spremembe	18
Površina spremembe na parceli (m ²)	201.97540915900001
Podatki o zemljišču (ZKP 2018)	
K.O.	1959
Parc. št.	478/1
Namenska raba 2018 (ur objava)	
Namenska raba pred OPN	I - območje gospodarske infrastrukture
Namenska raba z OPN	K1 - najboljša kmetijska zemljišča
Enota urejanja prostora z OPN	EOP-15
Varstveni in pravni režimi (stanje leta 2018)	
Narava	Zavarovano območje - NE Območje naravne vrednote - NE Natura 2000 - NE Ekološko pomembno območje - NE
Kultura	NE
Varovalni gozd	NE
Poplave	IKRPN
Vodovarstveno območje in režim	2701 4
Varstveni pas gospodarske javne infrastrukture	Varstveni pas elektrodaljnovoda

PODATKI O PARCELI	
Oznaka spremembe	18
Površina spremembe na parceli (m ²)	436.760202064
Podatki o zemljišču (ZKP 2018)	
K.O.	1959
Parc. št.	479
Namenska raba 2018 (ur objava)	
Namenska raba pred OPN	I - območje gospodarske infrastrukture
Namenska raba z OPN	K1 - najboljša kmetijska zemljišča
Enota urejanja prostora z OPN	EOP-15
Varstveni in pravni režimi (stanje leta 2018)	
Narava	<i>Zavarovano območje - NE</i> <i>Območje naravne vrednote - NE</i> <i>Natura 2000 - NE</i> <i>Ekološko pomembno območje - NE</i>
Kultura	NE
Varovalni gozd	NE
Poplave	IKRPN
Vodovarstveno območje in režim	2701 4
Varstveni pas gospodarske javne infrastrukture	Varstveni pas elektrodaljnovoda

PODATKI O PARCELI	
Oznaka spremembe	18
Površina spremembe na parceli (m ²)	77.495578325500006
Podatki o zemljišču (ZKP 2018)	
K.O.	1959
Parc. št.	481/3
Namenska raba 2018 (ur objava)	
Namenska raba pred OPN	I - območje gospodarske infrastrukture
Namenska raba z OPN	K1 - najboljša kmetijska zemljišča
Enota urejanja prostora z OPN	EOP-15
Varstveni in pravni režimi (stanje leta 2018)	
Narava	<i>Zavarovano območje - NE</i> <i>Območje naravne vrednote - NE</i> <i>Natura 2000 - NE</i> <i>Ekološko pomembno območje - NE</i>
Kultura	NE
Varovalni gozd	NE
Poplave	IKRPN
Vodovarstveno območje in režim	2701 4
Varstveni pas gospodarske javne infrastrukture	Varstveni pas elektrodaljnovoda

PODATKI O PARCELI	
Oznaka spremembe	18
Površina spremembe na parceli (m ²)	66.245975523200002
Podatki o zemljišču (ZKP 2018)	
K.O.	1959
Parc. št.	459/3
Namenska raba 2018 (ur objava)	
Namenska raba pred OPN	I - območje gospodarske infrastrukture
Namenska raba z OPN	K1 - najboljša kmetijska zemljišča
Enota urejanja prostora z OPN	EOP-15
Varstveni in pravni režimi (stanje leta 2018)	
Narava	Zavarovano območje - NE Območje naravne vrednote - NE Natura 2000 - NE Ekološko pomembno območje - NE
Kultura	NE
Varovalni gozd	NE
Poplave	IKRPN
Vodovarstveno območje in režim	2701 4
Varstveni pas gospodarske javne infrastrukture	NE

PODATKI O PARCELI	
Oznaka spremembe	18
Površina spremembe na parceli (m ²)	316.33757923600001
Podatki o zemljišču (ZKP 2018)	
K.O.	1959
Parc. št.	459/5
Namenska raba 2018 (ur objava)	
Namenska raba pred OPN	I - območje gospodarske infrastrukture
Namenska raba z OPN	K1 - najboljša kmetijska zemljišča
Enota urejanja prostora z OPN	EOP-15
Varstveni in pravni režimi (stanje leta 2018)	
Narava	Zavarovano območje - NE Območje naravne vrednote - NE Natura 2000 - NE Ekološko pomembno območje - NE
Kultura	NE
Varovalni gozd	NE
Poplave	IKRPN
Vodovarstveno območje in režim	2701 4
Varstveni pas gospodarske javne infrastrukture	NE

PODATKI O PARCELI	
Oznaka spremembe	18
Površina spremembe na parceli (m ²)	410.861657256
Podatki o zemljišču (ZKP 2018)	
K.O.	1959
Parc. št.	461/2
Namenska raba 2018 (ur objava)	
Namenska raba pred OPN	I - območje gospodarske infrastrukture
Namenska raba z OPN	K1 - najboljša kmetijska zemljišča
Enota urejanja prostora z OPN	EOP-15
Varstveni in pravni režimi (stanje leta 2018)	
Narava	Zavarovano območje - NE Območje naravne vrednote - NE Natura 2000 - NE Ekološko pomembno območje - NE
Kultura	NE
Varovalni gozd	NE
Poplave	IKRPN
Vodovarstveno območje in režim	2701 4
Varstveni pas gospodarske javne infrastrukture	NE

PODATKI O PARCELI	
Oznaka spremembe	18
Površina spremembe na parceli (m ²)	182.79882626899999
Podatki o zemljišču (ZKP 2018)	
K.O.	1959
Parc. št.	467/2
Namenska raba 2018 (ur objava)	
Namenska raba pred OPN	I - območje gospodarske infrastrukture
Namenska raba z OPN	K1 - najboljša kmetijska zemljišča
Enota urejanja prostora z OPN	EOP-15
Varstveni in pravni režimi (stanje leta 2018)	
Narava	Zavarovano območje - NE Območje naravne vrednote - NE Natura 2000 - NE Ekološko pomembno območje - NE
Kultura	NE
Varovalni gozd	NE
Poplave	IKRPN
Vodovarstveno območje in režim	2701 4
Varstveni pas gospodarske javne infrastrukture	NE

PODATKI O PARCELI	
Oznaka spremembe	18
Površina spremembe na parceli (m ²)	326.94744836400002
Podatki o zemljišču (ZKP 2018)	
K.O.	1959
Parc. št.	468/1
Namenska raba 2018 (ur objava)	
Namenska raba pred OPN	I - območje gospodarske infrastrukture
Namenska raba z OPN	K1 - najboljša kmetijska zemljišča
Enota urejanja prostora z OPN	EOP-15
Varstveni in pravni režimi (stanje leta 2018)	
Narava	<i>Zavarovano območje - NE</i> <i>Območje naravne vrednote - NE</i> <i>Natura 2000 - NE</i> <i>Ekološko pomembno območje - NE</i>
Kultura	NE
Varovalni gozd	NE
Poplave	IKRPN
Vodovarstveno območje in režim	2701 4
Varstveni pas gospodarske javne infrastrukture	NE

PODATKI O PARCELI	
Oznaka spremembe	18
Površina spremembe na parceli (m ²)	132.86712626100001
Podatki o zemljišču (ZKP 2018)	
K.O.	1959
Parc. št.	468/2
Namenska raba 2018 (ur objava)	
Namenska raba pred OPN	I - območje gospodarske infrastrukture
Namenska raba z OPN	K1 - najboljša kmetijska zemljišča
Enota urejanja prostora z OPN	EOP-15
Varstveni in pravni režimi (stanje leta 2018)	
Narava	Zavarovano območje - NE Območje naravne vrednote - NE Natura 2000 - NE Ekološko pomembno območje - NE
Kultura	NE
Varovalni gozd	NE
Poplave	IKRPN
Vodovarstveno območje in režim	2701 4
Varstveni pas gospodarske javne infrastrukture	NE

PODATKI O PARCELI	
Oznaka spremembe	18
Površina spremembe na parceli (m ²)	280.938024805
Podatki o zemljišču (ZKP 2018)	
K.O.	1959
Parc. št.	454/1
Namenska raba 2018 (ur objava)	
Namenska raba pred OPN	I - območje gospodarske infrastrukture
Namenska raba z OPN	K1 - najboljša kmetijska zemljišča
Enota urejanja prostora z OPN	EOP-15
Varstveni in pravni režimi (stanje leta 2018)	
Narava	Zavarovano območje - NE Območje naravne vrednote - NE Natura 2000 - NE Ekološko pomembno območje - NE
Kultura	NE
Varovalni gozd	NE
Poplave	IKRPN
Vodovarstveno območje in režim	2701 4
Varstveni pas gospodarske javne infrastrukture	NE

PODATKI O PARCELI	
Oznaka spremembe	18
Površina spremembe na parceli (m ²)	110.188167498
Podatki o zemljišču (ZKP 2018)	
K.O.	1959
Parc. št.	478/1
Namenska raba 2018 (ur objava)	
Namenska raba pred OPN	Z - območje športno rekreacijskih dejavnosti
Namenska raba z OPN	K1 - najboljša kmetijska zemljišča
Enota urejanja prostora z OPN	EOP-15
Varstveni in pravni režimi (stanje leta 2018)	
Narava	Zavarovano območje - NE Območje naravne vrednote - NE Natura 2000 - NE Ekološko pomembno območje - NE
Kultura	NE
Varovalni gozd	NE
Poplave	IKRPN
Vodovarstveno območje in režim	2701 4
Varstveni pas gospodarske javne infrastrukture	Varstveni pas elektrodaljnovoda

PODATKI O PARCELI	
Oznaka spremembe	18
Površina spremembe na parceli (m ²)	262.528238289
Podatki o zemljišču (ZKP 2018)	
K.O.	1959
Parc. št.	479
Namenska raba 2018 (ur objava)	
Namenska raba pred OPN	Z - območje športno rekreacijskih dejavnosti
Namenska raba z OPN	K1 - najboljša kmetijska zemljišča
Enota urejanja prostora z OPN	EOP-15
Varstveni in pravni režimi (stanje leta 2018)	
Narava	<i>Zavarovano območje - NE</i> <i>Območje naravne vrednote - NE</i> <i>Natura 2000 - NE</i> <i>Ekološko pomembno območje - NE</i>
Kultura	NE
Varovalni gozd	NE
Poplave	IKRPN
Vodovarstveno območje in režim	2701 4
Varstveni pas gospodarske javne infrastrukture	Varstveni pas elektrodaljnovoda

PODATKI O PARCELI	
Oznaka spremembe	18
Površina spremembe na parceli (m ²)	202.40331151300001
Podatki o zemljišču (ZKP 2018)	
K.O.	1959
Parc. št.	480
Namenska raba 2018 (ur objava)	
Namenska raba pred OPN	Z - območje športno rekreacijskih dejavnosti
Namenska raba z OPN	K1 - najboljša kmetijska zemljišča
Enota urejanja prostora z OPN	EOP-15
Varstveni in pravni režimi (stanje leta 2018)	
Narava	<i>Zavarovano območje - NE</i> <i>Območje naravne vrednote - NE</i> <i>Natura 2000 - NE</i> <i>Ekološko pomembno območje - NE</i>
Kultura	NE
Varovalni gozd	NE
Poplave	IKRPN
Vodovarstveno območje in režim	2701 4
Varstveni pas gospodarske javne infrastrukture	Varstveni pas elektrodaljinovoda

PODATKI O PARCELI	
Oznaka spremembe	18
Površina spremembe na parceli (m ²)	436.32591285400002
Podatki o zemljišču (ZKP 2018)	
K.O.	1959
Parc. št.	459/3
Namenska raba 2018 (ur objava)	
Namenska raba pred OPN	Z - območje športno rekreacijskih dejavnosti
Namenska raba z OPN	K1 - najboljša kmetijska zemljišča
Enota urejanja prostora z OPN	EOP-15
Varstveni in pravni režimi (stanje leta 2018)	
Narava	<i>Zavarovano območje - NE</i> <i>Območje naravne vrednote - NE</i> <i>Natura 2000 - NE</i> <i>Ekološko pomembno območje - NE</i>
Kultura	NE
Varovalni gozd	NE
Poplave	IKRPN
Vodovarstveno območje in režim	2701 4
Varstveni pas gospodarske javne infrastrukture	NE

PODATKI O PARCELI	
Oznaka spremembe	18
Površina spremembe na parceli (m ²)	220.47373323299999
Podatki o zemljišču (ZKP 2018)	
K.O.	1959
Parc. št.	459/5
Namenska raba 2018 (ur objava)	
Namenska raba pred OPN	Z - območje športno rekreacijskih dejavnosti
Namenska raba z OPN	K1 - najboljša kmetijska zemljišča
Enota urejanja prostora z OPN	EOP-15
Varstveni in pravni režimi (stanje leta 2018)	
Narava	Zavarovano območje - NE Območje naravne vrednote - NE Natura 2000 - NE Ekološko pomembno območje - NE
Kultura	NE
Varovalni gozd	NE
Poplave	IKRPN
Vodovarstveno območje in režim	2701 4
Varstveni pas gospodarske javne infrastrukture	NE

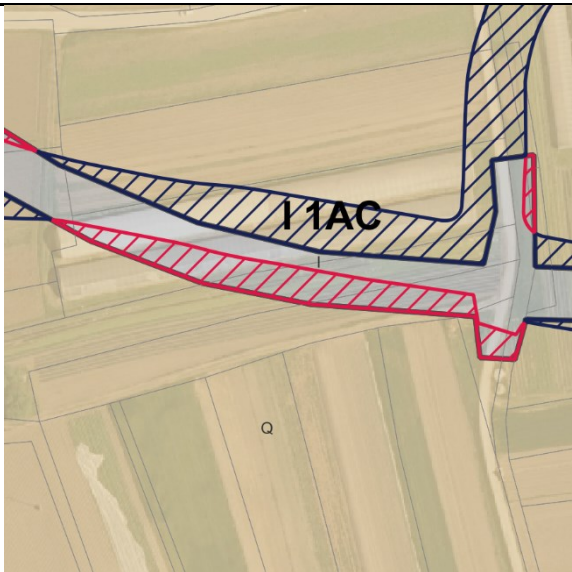

PODATKI O PARCELI	
Oznaka spremembe	18
Površina spremembe na parceli (m ²)	438.72782818399997
Podatki o zemljišču (ZKP 2018)	
K.O.	1959
Parc. št.	461/2
Namenska raba 2018 (ur objava)	
Namenska raba pred OPN	Z - območje športno rekreacijskih dejavnosti
Namenska raba z OPN	K1 - najboljša kmetijska zemljišča
Enota urejanja prostora z OPN	EOP-15
Varstveni in pravni režimi (stanje leta 2018)	
Narava	Zavarovano območje - NE Območje naravne vrednote - NE Natura 2000 - NE Ekološko pomembno območje - NE
Kultura	NE
Varovalni gozd	NE
Poplave	IKRPN
Vodovarstveno območje in režim	2701 4
Varstveni pas gospodarske javne infrastrukture	NE

PODATKI O PARCELI	
Oznaka spremembe	18
Površina spremembe na parceli (m ²)	12.166799878899999
Podatki o zemljišču (ZKP 2018)	
K.O.	1959
Parc. št.	467/2
Namenska raba 2018 (ur objava)	
Namenska raba pred OPN	Z - območje športno rekreacijskih dejavnosti
Namenska raba z OPN	K1 - najboljša kmetijska zemljišča
Enota urejanja prostora z OPN	EOP-15
Varstveni in pravni režimi (stanje leta 2018)	
Narava	<i>Zavarovano območje - NE</i> <i>Območje naravne vrednote - NE</i> <i>Natura 2000 - NE</i> <i>Ekološko pomembno območje - NE</i>
Kultura	NE
Varovalni gozd	NE
Poplave	IKRPN
Vodovarstveno območje in režim	2701 4
Varstveni pas gospodarske javne infrastrukture	NE

PODATKI O PARCELI	
Oznaka spremembe	18
Površina spremembe na parceli (m ²)	1.2816985588100001
Podatki o zemljišču (ZKP 2018)	
K.O.	1959
Parc. št.	468/1
Namenska raba 2018 (ur objava)	
Namenska raba pred OPN	Z - območje športno rekreacijskih dejavnosti
Namenska raba z OPN	K1 - najboljša kmetijska zemljišča
Enota urejanja prostora z OPN	EOP-15
Varstveni in pravni režimi (stanje leta 2018)	
Narava	Zavarovano območje - NE Območje naravne vrednote - NE Natura 2000 - NE Ekološko pomembno območje - NE
Kultura	NE
Varovalni gozd	NE
Poplave	IKRPN
Vodovarstveno območje in režim	2701 4
Varstveni pas gospodarske javne infrastrukture	NE

PODATKI O PARCELI	
Oznaka spremembe	18
Površina spremembe na parceli (m ²)	115.072263701
Podatki o zemljišču (ZKP 2018)	
K.O.	1959
Parc. št.	468/2
Namenska raba 2018 (ur objava)	
Namenska raba pred OPN	Z - območje športno rekreacijskih dejavnosti
Namenska raba z OPN	K1 - najboljša kmetijska zemljišča
Enota urejanja prostora z OPN	EOP-15
Varstveni in pravni režimi (stanje leta 2018)	
Narava	Zavarovano območje - NE Območje naravne vrednote - NE Natura 2000 - NE Ekološko pomembno območje - NE
Kultura	NE
Varovalni gozd	NE
Poplave	IKRPN
Vodovarstveno območje in režim	2701 4
Varstveni pas gospodarske javne infrastrukture	NE

PODATKI O PARCELI	
Oznaka spremembe	18
Površina spremembe na parceli (m ²)	18.077622917999999
Podatki o zemljišču (ZKP 2018)	
K.O.	1959
Parc. št.	454/1
Namenska raba 2018 (ur objava)	
Namenska raba pred OPN	Z - območje športno rekreacijskih dejavnosti
Namenska raba z OPN	K1 - najboljša kmetijska zemljišča
Enota urejanja prostora z OPN	EOP-15
Varstveni in pravni režimi (stanje leta 2018)	
Narava	Zavarovano območje - NE Območje naravne vrednote - NE Natura 2000 - NE Ekološko pomembno območje - NE
Kultura	NE
Varovalni gozd	NE
Poplave	IKRPN
Vodovarstveno območje in režim	2701 4
Varstveni pas gospodarske javne infrastrukture	NE

PODATKI O SPREMEMBI	
Oznaka	19, vezano na spremembe 13, 16, 19, 20, 21, 22, 23, 24, 26, 27
K.O.	1963 - Študa
Parc. št.	312/2, 334, 335, 336, 337, 499
Površina (m ²)	1399
Sprememba	stavbno zemljišče v drugo
Namenska raba prostora po DP	I - območje gospodarske infrastrukture
Namenska raba prostora po OPN	K1 - najboljša kmetijska zemljišča
Enota urejanja prostora po OPN	DŽ-155
GRAFIČNI PRIKAZ	
Grafični prikaz pred OPN	Grafični prikaz OPN
	
PROSTORSKI AKT OPN 2018	
Naziv akta	Občinski prostorski načrt Domžale (Uradni vestnik Občine Domžale, št. 10/18)
Namenska raba	K1 - najboljša kmetijska zemljišča
Varstveni in pravni režimi (stanje leta 2018)	
Narava	Vsebina je opredeljena v nadaljevanju.
Kultura	Vsebina je opredeljena v nadaljevanju.
Poplavna nevarnost (Integralna karta razredov poplavne nevarnosti - IKRPN)	Vsebina je opredeljena v nadaljevanju.
Vodovarstveno območje	Vsebina je opredeljena v nadaljevanju.
OPREDELITVE	
Trajnostni razvoj v prostoru	Območje posega se nahaja na južnem delu naselja Študa in predstavlja novo načrtovano prometno povezavo med regionalno cesto Ljubljana - Domžale in avtocestno povezavo Ljubljana - Celje.
Učinkovita in gospodarna raba zemljišč	Predvideno območje zasleduje ohranjanje kmetijskih zemljišč kot osnovnega vira za

	proizvodnjo hrane, krme in surovin je ključno za zagotavljanje prehranske varnosti in ohranjanje trajnostnega kmetijstva.
Kakovostne bivalne razmere	Ni relevantno.
Prostorsko usklajeno in med seboj dopolnjujočo se razmestitev različnih dejavnosti v prostoru	Območje ohranja kmetijski pridelovalni potencial.
Prenova obstoječega, ki ima prednost pred graditvijo novega	Ni relevantno.
Ohranjanje prepoznavnih značilnosti prostora	Območje zasleduje ohranjanje kmetijskih in gozdnih površin in njihove trajnostne rabe, kar je tudi ključni element identitete prostora in njegove podobe.
Sanacija degradiranega prostora	Ni relevantno.
Varstvo okolja, naravnih virov ter ohranjanje narave	Ni relevantno.
Celostno ohranjanje kulturne dediščine, vključno z naselbinsko dediščino	Ni relevantno.
Zagotavljanje zdravja prebivalstva	Ni relevantno.
Obramba države in varstvo pred naravnimi in drugimi nesrečami	Območje sledi ustreznemu načrtovanju, gradnji, izogibanja gradnji v območjih s tveganjem poplav, plazov, potresov, gradnje in vzdrževanja infrastrukture in ukrepov za zmanjšanje onesnaževanja in obremenjevanja okolja.
JAVNI INTERES	
Javni interes – ZJF	NE
Javni interes – ZKZ	DA, ohranjanje kmetijskih zemljišč.
Javni interes – ZON	NE
Javni interes – (ZVO-2)	NE
Javni interes – (ZVNDN)	NE
UGOTOVITVE:	
<p>Območje se nahaja na robu naselja Študa. Javni interes zasleduje ohranjanje rodovitnosti tal, zmanjšanje vpliva na okolje, ohranjanje biotske raznovrstnosti. S spremembo namenske rabe prostora iz stavbnih v kmetijska zemljišča, območje ohranja kmetijski pridelovalni potencial, zaradi upoštevanja ohranjanja kmetijskih zemljišč, ter poteku prometne infrastrukture.</p> <p>Javni interes določitve namenske rabe kmetijskih zemljišč prevlada nad interesom ohranitve stavbne namenske rabe.</p>	

PODATKI O PARCELI	
Oznaka spremembe	19
Površina spremembe na parceli (m ²)	98.634085395499994
Podatki o zemljišču (ZKP 2018)	
K.O.	1963
Parc. št.	312/2
Namenska raba 2018 (ur objava)	
Namenska raba pred OPN	I - območje gospodarske infrastrukture
Namenska raba z OPN	K1 - najboljša kmetijska zemljišča
Enota urejanja prostora z OPN	DŽ-155
Varstveni in pravni režimi (stanje leta 2018)	
Narava	Zavarovano območje - NE Območje naravne vrednote - NE Natura 2000 - NE Ekološko pomembno območje - NE
Kultura	NE
Varovalni gozd	NE
Poplave	NE
Vodovarstveno območje in režim	NE
Varstveni pas gospodarske javne infrastrukture	NE

PODATKI O PARCELI	
Oznaka spremembe	19
Površina spremembe na parceli (m ²)	330.47883140699997
Podatki o zemljišču (ZKP 2018)	
K.O.	1963
Parc. št.	334
Namenska raba 2018 (ur objava)	
Namenska raba pred OPN	I - območje gospodarske infrastrukture
Namenska raba z OPN	K1 - najboljša kmetijska zemljišča
Enota urejanja prostora z OPN	DŽ-155
Varstveni in pravni režimi (stanje leta 2018)	
Narava	<i>Zavarovano območje - NE</i> <i>Območje naravne vrednote - NE</i> <i>Natura 2000 - NE</i> <i>Ekološko pomembno območje - NE</i>
Kultura	NE
Varovalni gozd	NE
Poplave	NE
Vodovarstveno območje in režim	NE
Varstveni pas gospodarske javne infrastrukture	NE

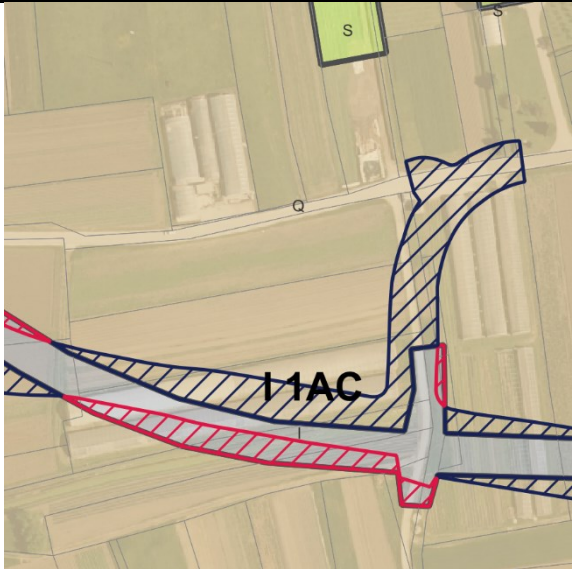
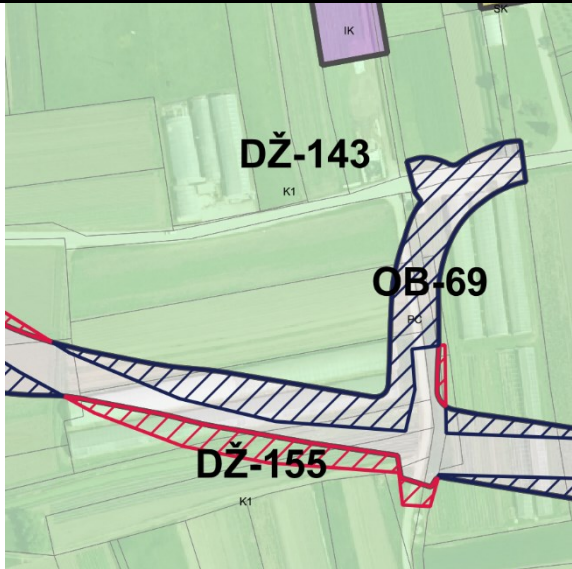
PODATKI O PARCELI	
Oznaka spremembe	19
Površina spremembe na parceli (m ²)	414.57128848299999
Podatki o zemljišču (ZKP 2018)	
K.O.	1963
Parc. št.	335
Namenska raba 2018 (ur objava)	
Namenska raba pred OPN	I - območje gospodarske infrastrukture
Namenska raba z OPN	K1 - najboljša kmetijska zemljišča
Enota urejanja prostora z OPN	DŽ-155
Varstveni in pravni režimi (stanje leta 2018)	
Narava	Zavarovano območje - NE Območje naravne vrednote - NE Natura 2000 - NE Ekološko pomembno območje - NE
Kultura	NE
Varovalni gozd	NE
Poplave	NE
Vodovarstveno območje in režim	NE
Varstveni pas gospodarske javne infrastrukture	NE

PODATKI O PARCELI	
Oznaka spremembe	19
Površina spremembe na parceli (m ²)	498.55512426299998
Podatki o zemljišču (ZKP 2018)	
K.O.	1963
Parc. št.	336
Namenska raba 2018 (ur objava)	
Namenska raba pred OPN	I - območje gospodarske infrastrukture
Namenska raba z OPN	K1 - najboljša kmetijska zemljišča
Enota urejanja prostora z OPN	DŽ-155
Varstveni in pravni režimi (stanje leta 2018)	
Narava	<i>Zavarovano območje - NE</i> <i>Območje naravne vrednote - NE</i> <i>Natura 2000 - NE</i> <i>Ekološko pomembno območje - NE</i>
Kultura	NE
Varovalni gozd	NE
Poplave	NE
Vodovarstveno območje in režim	NE
Varstveni pas gospodarske javne infrastrukture	NE

PODATKI O PARCELI	
Oznaka spremembe	19
Površina spremembe na parceli (m ²)	11.9747798021
Podatki o zemljišču (ZKP 2018)	
K.O.	1963
Parc. št.	337
Namenska raba 2018 (ur objava)	
Namenska raba pred OPN	I - območje gospodarske infrastrukture
Namenska raba z OPN	K1 - najboljša kmetijska zemljišča
Enota urejanja prostora z OPN	DŽ-155
Varstveni in pravni režimi (stanje leta 2018)	
Narava	Zavarovano območje - NE Območje naravne vrednote - NE Natura 2000 - NE Ekološko pomembno območje - NE
Kultura	NE
Varovalni gozd	NE
Poplave	NE
Vodovarstveno območje in režim	NE
Varstveni pas gospodarske javne infrastrukture	NE



PODATKI O PARCELI	
Oznaka spremembe	19
Površina spremembe na parceli (m ²)	44.539789107300003
Podatki o zemljišču (ZKP 2018)	
K.O.	1963
Parc. št.	499
Namenska raba 2018 (ur objava)	
Namenska raba pred OPN	I - območje gospodarske infrastrukture
Namenska raba z OPN	K1 - najboljša kmetijska zemljišča
Enota urejanja prostora z OPN	DŽ-155
Varstveni in pravni režimi (stanje leta 2018)	
Narava	Zavarovano območje - NE Območje naravne vrednote - NE Natura 2000 - NE Ekološko pomembno območje - NE
Kultura	NE
Varovalni gozd	NE
Poplave	NE
Vodovarstveno območje in režim	NE
Varstveni pas gospodarske javne infrastrukture	NE

PODATKI O SPREMEMBI	
Oznaka	20 , vezano na spremembe 13, 16, 19, 20, 21, 22, 23, 24, 26, 27
K.O.	1963 - Študa
Parc. št.	348/1, 55/1, 55/2, 338, 499, 335, 336, 338, 339, 56, 311, 312/1, 337, 498/1
Površina (m ²)	4204.279999999997
Sprememba	kmetijsko zemljišče v stavbno zemljišče
Namenska raba prostora po DP	Q - območje kmetijskih zemljišč
Namenska raba prostora po OPN	PC - površine cest
Enota urejanja prostora po OPN	OB-69
GRAFIČNI PRIKAZ	
Grafični prikaz pred OPN	Grafični prikaz OPN
	
PROSTORSKI AKT OPN 2018	
Naziv akta	Občinski prostorski načrt Domžale (Uradni vestnik Občine Domžale, št. 10/18)
Namenska raba	PC - površine cest
Varstveni in pravni režimi (stanje leta 2018)	
Narava	Vsebina je opredeljena v nadaljevanju.
Kultura	Vsebina je opredeljena v nadaljevanju.
Poplavna nevarnost (Integralna karta razredov poplavne nevarnosti - IKRPN)	Vsebina je opredeljena v nadaljevanju.
Vodovarstveno območje	Vsebina je opredeljena v nadaljevanju.
OPREDELITVE	
Trajnostni razvoj v prostoru	Območje posega se nahaja na južnem delu naselja Študa in predstavlja novo načrtovano prometno povezavo med regionalno cesto Ljubljana - Domžale in avtocestno povezavo Ljubljana - Celje.

Učinkovita in gospodarna raba zemljišč	Predvideno območje zasleduje usmerjanje urbanizacije v obstoječe naselbine ali razvoj novih naselij z višjo gostoto, kar zmanjša potrebo po rabi novih zemljišč za stanovanja in infrastrukturo.
Kakovostne bivalne razmere	Z vzpostavitvijo povezovalne ceste, oziroma vzpostavitve avtocestnega priključka bodo zagotovljeni dostopi do kakovostne infrastrukture.
Prostorsko usklajeno in med seboj dopolnjujočo se razmestitev različnih dejavnosti v prostoru	Predvidena cestna povezava omogoča dolgoročno strategijo, ki upošteva prihodnji razvoj in potrebe, obenem pa preprečujejo prekomerno izkoriščanje naravnih virov, z upoštevanjem demografskih sprememb.
Prenova obstoječega, ki ima prednost pred graditvijo novega	Ni relevantno.
Ohranjanje prepoznavnih značilnosti prostora	Gre za uskladitev z dejanskim stanjem zemljišč.
Sanacija degradiranega prostora	Ni relevantno.
Varstvo okolja, naravnih virov ter ohranjanje narave	Ni relevantno.
Celostno ohranjanje kulturne dediščine, vključno z naselbinsko dediščino	Ni relevantno.
Zagotavljanje zdravega prebivalstva	Ni relevantno.
Obramba države in varstvo pred naravnimi in drugimi nesrečami	Ni relevantno.
JAVNI INTERES	
Javni interes – ZJF	NE
Javni interes – ZKZ	NE
Javni interes – ZON	NE
Javni interes – (ZVO-2)	NE
Javni interes – (ZVNDN)	NE
UGOTOVITVE:	
Območje posega se nahaja na južnem delu naselja Študa in predstavlja novo načrtovano prometno povezavo med regionalno cesto Ljubljana - Domžale in avtocestno povezavo Ljubljana - Celje. Javni interes in določitev stavbnih zemljišč prevlada nad zasebnim interesom.	

PODATKI O PARCELI	
Oznaka spremembe	20
Površina spremembe na parceli (m ²)	223.849933798
Podatki o zemljišču (ZKP 2018)	
K.O.	1963
Parc. št.	335
Namenska raba 2018 (ur objava)	
Namenska raba pred OPN	Q - območje kmetijskih zemljišč
Namenska raba z OPN	PC - površine cest
Enota urejanja prostora z OPN	OB-69
Varstveni in pravni režimi (stanje leta 2018)	
Narava	<i>Zavarovano območje - NE</i> <i>Območje naravne vrednote - NE</i> <i>Natura 2000 - NE</i> <i>Ekološko pomembno območje - NE</i>
Kultura	NE
Varovalni gozd	NE
Poplave	NE
Vodovarstveno območje in režim	NE
Varstveni pas gospodarske javne infrastrukture	NE

PODATKI O PARCELI	
Oznaka spremembe	20
Površina spremembe na parceli (m ²)	1622.7186027400001
Podatki o zemljišču (ZKP 2018)	
K.O.	1963
Parc. št.	336
Namenska raba 2018 (ur objava)	
Namenska raba pred OPN	Q - območje kmetijskih zemljišč
Namenska raba z OPN	PC - površine cest
Enota urejanja prostora z OPN	OB-69
Varstveni in pravni režimi (stanje leta 2018)	
Narava	<i>Zavarovano območje - NE</i> <i>Območje naravne vrednote - NE</i> <i>Natura 2000 - NE</i> <i>Ekološko pomembno območje - NE</i>
Kultura	NE
Varovalni gozd	NE
Poplave	NE
Vodovarstveno območje in režim	NE
Varstveni pas gospodarske javne infrastrukture	NE

PODATKI O PARCELI	
Oznaka spremembe	20
Površina spremembe na parceli (m ²)	122.12212898200001
Podatki o zemljišču (ZKP 2018)	
K.O.	1963
Parc. št.	338
Namenska raba 2018 (ur objava)	
Namenska raba pred OPN	Q - območje kmetijskih zemljišč
Namenska raba z OPN	PC - površine cest
Enota urejanja prostora z OPN	OB-69
Varstveni in pravni režimi (stanje leta 2018)	
Narava	<i>Zavarovano območje - NE</i> <i>Območje naravne vrednote - NE</i> <i>Natura 2000 - NE</i> <i>Ekološko pomembno območje - NE</i>
Kultura	NE
Varovalni gozd	NE
Poplave	NE
Vodovarstveno območje in režim	NE
Varstveni pas gospodarske javne infrastrukture	NE

PODATKI O PARCELI	
Oznaka spremembe	20
Površina spremembe na parceli (m ²)	47.323591668200002
Podatki o zemljišču (ZKP 2018)	
K.O.	1963
Parc. št.	339
Namenska raba 2018 (ur objava)	
Namenska raba pred OPN	Q - območje kmetijskih zemljišč
Namenska raba z OPN	PC - površine cest
Enota urejanja prostora z OPN	OB-69
Varstveni in pravni režimi (stanje leta 2018)	
Narava	<i>Zavarovano območje - NE</i> <i>Območje naravne vrednote - NE</i> <i>Natura 2000 - NE</i> <i>Ekološko pomembno območje - NE</i>
Kultura	NE
Varovalni gozd	NE
Poplave	NE
Vodovarstveno območje in režim	NE
Varstveni pas gospodarske javne infrastrukture	NE

PODATKI O PARCELI	
Oznaka spremembe	20
Površina spremembe na parceli (m ²)	100.55954059299999
Podatki o zemljišču (ZKP 2018)	
K.O.	1963
Parc. št.	348/1
Namenska raba 2018 (ur objava)	
Namenska raba pred OPN	Q - območje kmetijskih zemljišč
Namenska raba z OPN	PC - površine cest
Enota urejanja prostora z OPN	OB-69
Varstveni in pravni režimi (stanje leta 2018)	
Narava	<i>Zavarovano območje - NE</i> <i>Območje naravne vrednote - NE</i> <i>Natura 2000 - NE</i> <i>Ekološko pomembno območje - NE</i>
Kultura	NE
Varovalni gozd	NE
Poplave	NE
Vodovarstveno območje in režim	NE
Varstveni pas gospodarske javne infrastrukture	NE

PODATKI O PARCELI	
Oznaka spremembe	20
Površina spremembe na parceli (m ²)	289.95125479699999
Podatki o zemljišču (ZKP 2018)	
K.O.	1963
Parc. št.	498/1
Namenska raba 2018 (ur objava)	
Namenska raba pred OPN	Q - območje kmetijskih zemljišč
Namenska raba z OPN	PC - površine cest
Enota urejanja prostora z OPN	OB-69
Varstveni in pravni režimi (stanje leta 2018)	
Narava	Zavarovano območje - NE Območje naravne vrednote - NE Natura 2000 - NE Ekološko pomembno območje - NE
Kultura	NE
Varovalni gozd	NE
Poplave	NE
Vodovarstveno območje in režim	NE
Varstveni pas gospodarske javne infrastrukture	NE

PODATKI O PARCELI	
Oznaka spremembe	20
Površina spremembe na parceli (m ²)	76.552671711900004
Podatki o zemljišču (ZKP 2018)	
K.O.	1963
Parc. št.	55/1
Namenska raba 2018 (ur objava)	
Namenska raba pred OPN	Q - območje kmetijskih zemljišč
Namenska raba z OPN	PC - površine cest
Enota urejanja prostora z OPN	OB-69
Varstveni in pravni režimi (stanje leta 2018)	
Narava	<i>Zavarovano območje - NE</i> <i>Območje naravne vrednote - NE</i> <i>Natura 2000 - NE</i> <i>Ekološko pomembno območje - NE</i>
Kultura	NE
Varovalni gozd	NE
Poplave	NE
Vodovarstveno območje in režim	NE
Varstveni pas gospodarske javne infrastrukture	NE

PODATKI O PARCELI	
Oznaka spremembe	20
Površina spremembe na parceli (m ²)	33.456144477000002
Podatki o zemljišču (ZKP 2018)	
K.O.	1963
Parc. št.	55/2
Namenska raba 2018 (ur objava)	
Namenska raba pred OPN	Q - območje kmetijskih zemljišč
Namenska raba z OPN	PC - površine cest
Enota urejanja prostora z OPN	OB-69
Varstveni in pravni režimi (stanje leta 2018)	
Narava	<i>Zavarovano območje - NE</i> <i>Območje naravne vrednote - NE</i> <i>Natura 2000 - NE</i> <i>Ekološko pomembno območje - NE</i>
Kultura	NE
Varovalni gozd	NE
Poplave	NE
Vodovarstveno območje in režim	NE
Varstveni pas gospodarske javne infrastrukture	NE

PODATKI O PARCELI	
Oznaka spremembe	20
Površina spremembe na parceli (m ²)	11.5715801212
Podatki o zemljišču (ZKP 2018)	
K.O.	1963
Parc. št.	56
Namenska raba 2018 (ur objava)	
Namenska raba pred OPN	Q - območje kmetijskih zemljišč
Namenska raba z OPN	PC - površine cest
Enota urejanja prostora z OPN	OB-69
Varstveni in pravni režimi (stanje leta 2018)	
Narava	<i>Zavarovano območje - NE</i> <i>Območje naravne vrednote - NE</i> <i>Natura 2000 - NE</i> <i>Ekološko pomembno območje - NE</i>
Kultura	NE
Varovalni gozd	NE
Poplave	NE
Vodovarstveno območje in režim	NE
Varstveni pas gospodarske javne infrastrukture	NE

PODATKI O PARCELI	
Oznaka spremembe	20
Površina spremembe na parceli (m ²)	2.81703237357
Podatki o zemljišču (ZKP 2018)	
K.O.	1963
Parc. št.	311
Namenska raba 2018 (ur objava)	
Namenska raba pred OPN	Q - območje kmetijskih zemljišč
Namenska raba z OPN	PC - površine cest
Enota urejanja prostora z OPN	OB-69
Varstveni in pravni režimi (stanje leta 2018)	
Narava	<i>Zavarovano območje - NE</i> <i>Območje naravne vrednote - NE</i> <i>Natura 2000 - NE</i> <i>Ekološko pomembno območje - NE</i>
Kultura	NE
Varovalni gozd	NE
Poplave	NE
Vodovarstveno območje in režim	NE
Varstveni pas gospodarske javne infrastrukture	NE

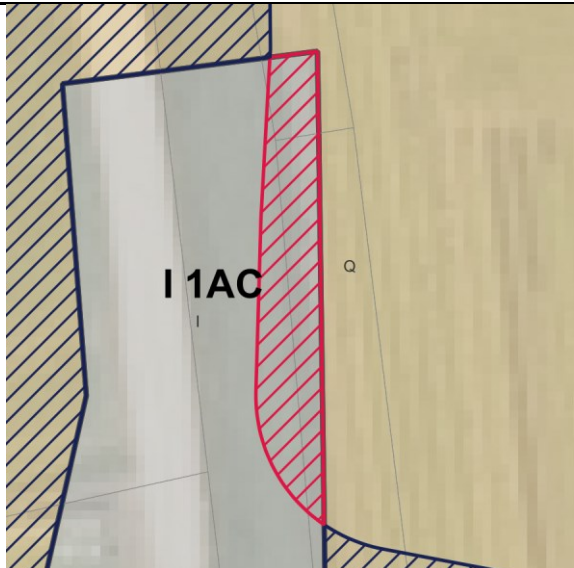
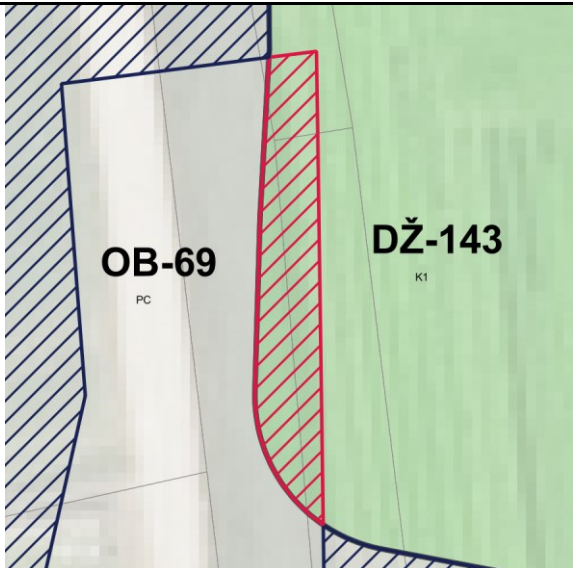
PODATKI O PARCELI	
Oznaka spremembe	20
Površina spremembe na parceli (m ²)	786.38258409299999
Podatki o zemljišču (ZKP 2018)	
K.O.	1963
Parc. št.	312/1
Namenska raba 2018 (ur objava)	
Namenska raba pred OPN	Q - območje kmetijskih zemljišč
Namenska raba z OPN	PC - površine cest
Enota urejanja prostora z OPN	OB-69
Varstveni in pravni režimi (stanje leta 2018)	
Narava	Zavarovano območje - NE Območje naravne vrednote - NE Natura 2000 - NE Ekološko pomembno območje - NE
Kultura	NE
Varovalni gozd	NE
Poplave	NE
Vodovarstveno območje in režim	NE
Varstveni pas gospodarske javne infrastrukture	NE

PODATKI O PARCELI	
Oznaka spremembe	20
Površina spremembe na parceli (m ²)	14.038237795600001
Podatki o zemljišču (ZKP 2018)	
K.O.	1963
Parc. št.	337
Namenska raba 2018 (ur objava)	
Namenska raba pred OPN	Q - območje kmetijskih zemljišč
Namenska raba z OPN	PC - površine cest
Enota urejanja prostora z OPN	OB-69
Varstveni in pravni režimi (stanje leta 2018)	
Narava	Zavarovano območje - NE Območje naravne vrednote - NE Natura 2000 - NE Ekološko pomembno območje - NE
Kultura	NE
Varovalni gozd	NE
Poplave	NE
Vodovarstveno območje in režim	NE
Varstveni pas gospodarske javne infrastrukture	NE

PODATKI O PARCELI	
Oznaka spremembe	20
Površina spremembe na parceli (m ²)	285.38455910699997
Podatki o zemljišču (ZKP 2018)	
K.O.	1963
Parc. št.	338
Namenska raba 2018 (ur objava)	
Namenska raba pred OPN	Q - območje kmetijskih zemljišč
Namenska raba z OPN	PC - površine cest
Enota urejanja prostora z OPN	OB-69
Varstveni in pravni režimi (stanje leta 2018)	
Narava	<i>Zavarovano območje - NE</i> <i>Območje naravne vrednote - NE</i> <i>Natura 2000 - NE</i> <i>Ekološko pomembno območje - NE</i>
Kultura	NE
Varovalni gozd	NE
Poplave	NE
Vodovarstveno območje in režim	NE
Varstveni pas gospodarske javne infrastrukture	NE

PODATKI O PARCELI	
Oznaka spremembe	20
Površina spremembe na parceli (m ²)	326.72872597000003
Podatki o zemljišču (ZKP 2018)	
K.O.	1963
Parc. št.	338
Namenska raba 2018 (ur objava)	
Namenska raba pred OPN	Q - območje kmetijskih zemljišč
Namenska raba z OPN	PC - površine cest
Enota urejanja prostora z OPN	OB-69
Varstveni in pravni režimi (stanje leta 2018)	
Narava	<i>Zavarovano območje - NE</i> <i>Območje naravne vrednote - NE</i> <i>Natura 2000 - NE</i> <i>Ekološko pomembno območje - NE</i>
Kultura	NE
Varovalni gozd	NE
Poplave	NE
Vodovarstveno območje in režim	NE
Varstveni pas gospodarske javne infrastrukture	NE

PODATKI O PARCELI	
Oznaka spremembe	20
Površina spremembe na parceli (m ²)	260.08630178300001
Podatki o zemljišču (ZKP 2018)	
K.O.	1963
Parc. št.	499
Namenska raba 2018 (ur objava)	
Namenska raba pred OPN	Q - območje kmetijskih zemljišč
Namenska raba z OPN	PC - površine cest
Enota urejanja prostora z OPN	OB-69
Varstveni in pravni režimi (stanje leta 2018)	
Narava	<i>Zavarovano območje - NE</i> <i>Območje naravne vrednote - NE</i> <i>Natura 2000 - NE</i> <i>Ekološko pomembno območje - NE</i>
Kultura	NE
Varovalni gozd	NE
Poplave	NE
Vodovarstveno območje in režim	NE
Varstveni pas gospodarske javne infrastrukture	NE

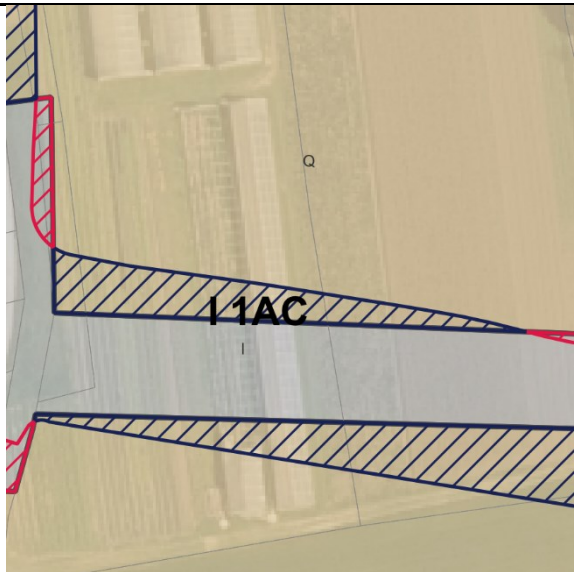
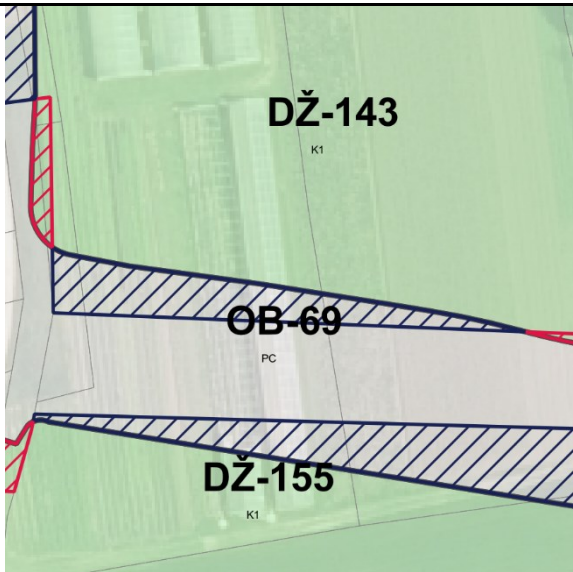
PODATKI O SPREMEMBI	
Oznaka	21 , vezano na spremembe 13, 16, 19, 20, 21, 22, 23, 24, 26, 27
K.O.	1963 - Študa
Parc. št.	336, 338, 499
Površina (m ²)	78.21999999999999
Sprememba	stavbno zemljišče v drugo
Namenska raba prostora po DP	I - območje gospodarske infrastrukture
Namenska raba prostora po OPN	K1 - najboljša kmetijska zemljišča
Enota urejanja prostora po OPN	DŽ-143
GRAFIČNI PRIKAZ	
Grafični prikaz pred OPN	Grafični prikaz OPN
	
PROSTORSKI AKT OPN 2018	
Naziv akta	Občinski prostorski načrt Domžale (Uradni vestnik Občine Domžale, št. 10/18)
Namenska raba	K1 - najboljša kmetijska zemljišča
Varstveni in pravni režimi (stanje leta 2018)	
Narava	Vsebina je opredeljena v nadaljevanju.
Kultura	Vsebina je opredeljena v nadaljevanju.
Poplavna nevarnost (Integralna karta razredov poplavne nevarnosti - IKRPN)	Vsebina je opredeljena v nadaljevanju.
Vodovarstveno območje	Vsebina je opredeljena v nadaljevanju.
OPREDELITVE	
Trajnostni razvoj v prostoru	Območje posega se nahaja na južnem delu naselja Študa in predstavlja novo načrtovano prometno povezavo med regionalno cesto Ljubljana - Domžale in avtocestno povezavo Ljubljana - Celje.

Učinkovita in gospodarna raba zemljišč	Predvideno območje zasleduje ohranjanje rodovitnosti tal, zmanjšanje vpliva na okolje in ohranjanje biotske raznovrstnosti.
Kakovostne bivalne razmere	Ni relevantno.
Prostorsko usklajeno in med seboj dopolnjujočo se razmestitev različnih dejavnosti v prostoru	Območje ohranja kmetijski pridelovalni potencial.
Prenova obstoječega, ki ima prednost pred graditvijo novega	Ni relevantno.
Ohranjanje prepoznavnih značilnosti prostora	Območje zasleduje ohranjanje kmetijskih in gozdnih površin in njihove trajnostne rabe, kar je tudi ključni element identitete prostora in njegove podobe.
Sanacija degradiranega prostora	Ni relevantno.
Varstvo okolja, naravnih virov ter ohranjanje narave	Ni relevantno.
Celostno ohranjanje kulturne dediščine, vključno z naselbinsko dediščino	Ni relevantno.
Zagotavljanje zdravja prebivalstva	Ni relevantno.
Obramba države in varstvo pred naravnimi in drugimi nesrečami	Ni relevantno.
JAVNI INTERES	
Javni interes – ZJF	NE
Javni interes – ZKZ	DA, ohranjanje kmetijskih zemljišč.
Javni interes – ZON	NE
Javni interes – (ZVO-2)	NE
Javni interes – (ZVNDN)	NE
UGOTOVITVE:	
<p>Območje se nahaja na robu naselja Študa. Javni interes zasleduje ohranjanje rodovitnosti tal, zmanjšanje vpliva na okolje, ohranjanje biotske raznovrstnosti. S spremembo namenske rabe prostora iz stavbnih v kmetijska zemljišča, območje ohranja kmetijski pridelovalni potencial, zaradi upoštevanja ohranjanja kmetijskih zemljišč, ter poteku prometne infrastrukture.</p> <p>Javni interes določitve namenske rabe kmetijskih zemljišč prevlada nad interesom ohranitve stavbne namenske rabe.</p>	

PODATKI O PARCELI	
Oznaka spremembe	21
Površina spremembe na parceli (m ²)	34.013366426700003
Podatki o zemljišču (ZKP 2018)	
K.O.	1963
Parc. št.	336
Namenska raba 2018 (ur objava)	
Namenska raba pred OPN	I - območje gospodarske infrastrukture
Namenska raba z OPN	K1 - najboljša kmetijska zemljišča
Enota urejanja prostora z OPN	DŽ-143
Varstveni in pravni režimi (stanje leta 2018)	
Narava	Zavarovano območje - NE Območje naravne vrednote - NE Natura 2000 - NE Ekološko pomembno območje - NE
Kultura	NE
Varovalni gozd	NE
Poplave	NE
Vodovarstveno območje in režim	NE
Varstveni pas gospodarske javne infrastrukture	NE

PODATKI O PARCELI	
Oznaka spremembe	21
Površina spremembe na parceli (m ²)	11.9426930411
Podatki o zemljišču (ZKP 2018)	
K.O.	1963
Parc. št.	338
Namenska raba 2018 (ur objava)	
Namenska raba pred OPN	I - območje gospodarske infrastrukture
Namenska raba z OPN	K1 - najboljša kmetijska zemljišča
Enota urejanja prostora z OPN	DŽ-143
Varstveni in pravni režimi (stanje leta 2018)	
Narava	Zavarovano območje - NE Območje naravne vrednote - NE Natura 2000 - NE Ekološko pomembno območje - NE
Kultura	NE
Varovalni gozd	NE
Poplave	NE
Vodovarstveno območje in režim	NE
Varstveni pas gospodarske javne infrastrukture	NE

PODATKI O PARCELI	
Oznaka spremembe	21
Površina spremembe na parceli (m ²)	32.245829282899997
Podatki o zemljišču (ZKP 2018)	
K.O.	1963
Parc. št.	499
Namenska raba 2018 (ur objava)	
Namenska raba pred OPN	I - območje gospodarske infrastrukture
Namenska raba z OPN	K1 - najboljša kmetijska zemljišča
Enota urejanja prostora z OPN	DŽ-143
Varstveni in pravni režimi (stanje leta 2018)	
Narava	Zavarovano območje - NE Območje naravne vrednote - NE Natura 2000 - NE Ekološko pomembno območje - NE
Kultura	NE
Varovalni gozd	NE
Poplave	NE
Vodovarstveno območje in režim	NE
Varstveni pas gospodarske javne infrastrukture	NE

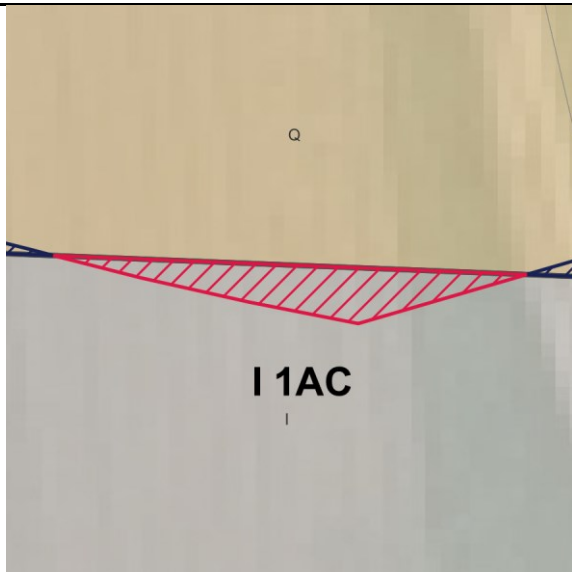
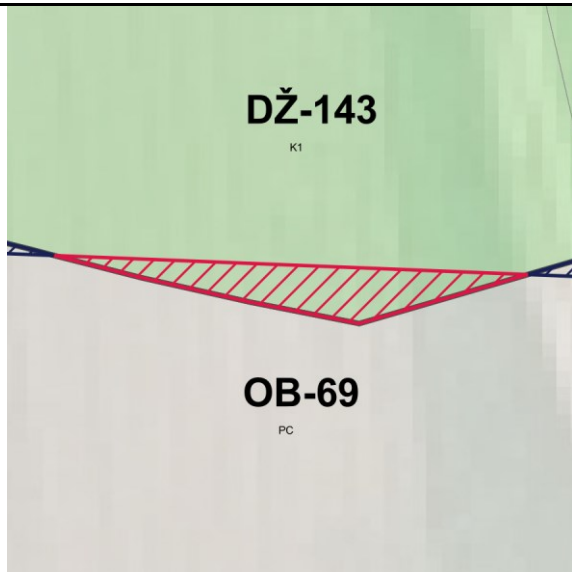
PODATKI O SPREMEMBI	
Oznaka	22 , vezano na spremembe 13, 16, 19, 20, 21, 22, 23, 24, 26, 27
K.O.	1963 - Študa
Parc. št.	336, 311, 312/1
Površina (m ²)	465.1499999999998
Sprememba	kmetijsko zemljišče v stavbno zemljišče
Namenska raba prostora po DP	Q - območje kmetijskih zemljišč
Namenska raba prostora po OPN	PC - površine cest
Enota urejanja prostora po OPN	OB-69
GRAFIČNI PRIKAZ	
Grafični prikaz pred OPN	Grafični prikaz OPN
	
PROSTORSKI AKT OPN 2018	
Naziv akta	Občinski prostorski načrt Domžale (Uradni vestnik Občine Domžale, št. 10/18)
Namenska raba	PC - površine cest
Varstveni in pravni režimi (stanje leta 2018)	
Narava	Vsebina je opredeljena v nadaljevanju.
Kultura	Vsebina je opredeljena v nadaljevanju.
Poplavna nevarnost (Integralna karta razredov poplavne nevarnosti - IKRPN)	Vsebina je opredeljena v nadaljevanju.
Vodovarstveno območje	Vsebina je opredeljena v nadaljevanju.
OPREDELITVE	
Trajnostni razvoj v prostoru	Območje posega se nahaja na južnem delu naselja Študa in predstavlja novo načrtovano prometno povezavo med regionalno cesto Ljubljana - Domžale in avtocestno povezavo Ljubljana - Celje.
Učinkovita in gospodarna raba zemljišč	Predvideno območje zasleduje usmerjanje urbanizacije v obstoječe naselbine ali razvoj

	novih naselij z višjo gostoto, kar zmanjša potrebo po rabi novih zemljišč za stanovanja in infrastrukturo.
Kakovostne bivalne razmere	Z vzpostavitvijo povezovalne ceste, oziroma vzpostavitve avtocestnega priključka bodo zagotovljeni dostopi do kakovostne infrastrukture.
Prostorsko usklajeno in med seboj dopolnjujočo se razmestitev različnih dejavnosti v prostoru	Predvidena cestna povezava omogoča dolgoročno strategijo, ki upošteva prihodnji razvoj in potrebe, obenem pa preprečujejo prekomerno izkoriščanje naravnih virov, z upoštevanjem demografskih sprememb.
Prenova obstoječega, ki ima prednost pred graditvijo novega	Ni relevantno.
Ohranjanje prepoznavnih značilnosti prostora	Gre za uskladitev z dejanskim stanjem zemljišč.
Sanacija degradiranega prostora	Ni relevantno.
Varstvo okolja, naravnih virov ter ohranjanje narave	Ni relevantno.
Celostno ohranjanje kulturne dediščine, vključno z naselbinsko dediščino	Ni relevantno.
Zagotavljanje zdravja prebivalstva	Ni relevantno.
Obramba države in varstvo pred naravnimi in drugimi nesrečami	Ni relevantno.
JAVNI INTERES	
Javni interes – ZJF	NE
Javni interes – ZKZ	NE
Javni interes – ZON	NE
Javni interes – (ZVO-2)	NE
Javni interes – (ZVNDN)	NE
UGOTOVITVE:	
Območje posega se nahaja na južnem delu naselja Študa in predstavlja novo načrtovano prometno povezavo med regionalno cesto Ljubljana - Domžale in avtocestno povezavo Ljubljana - Celje. Javni interes in določitev stavbnih zemljišč prevlada nad zasebnim interesom.	

PODATKI O PARCELI	
Oznaka spremembe	22
Površina spremembe na parceli (m ²)	51.772782186100002
Podatki o zemljišču (ZKP 2018)	
K.O.	1963
Parc. št.	336
Namenska raba 2018 (ur objava)	
Namenska raba pred OPN	Q - območje kmetijskih zemljišč
Namenska raba z OPN	PC - površine cest
Enota urejanja prostora z OPN	OB-69
Varstveni in pravni režimi (stanje leta 2018)	
Narava	<i>Zavarovano območje - NE</i> <i>Območje naravne vrednote - NE</i> <i>Natura 2000 - NE</i> <i>Ekološko pomembno območje - NE</i>
Kultura	NE
Varovalni gozd	NE
Poplave	NE
Vodovarstveno območje in režim	NE
Varstveni pas gospodarske javne infrastrukture	NE

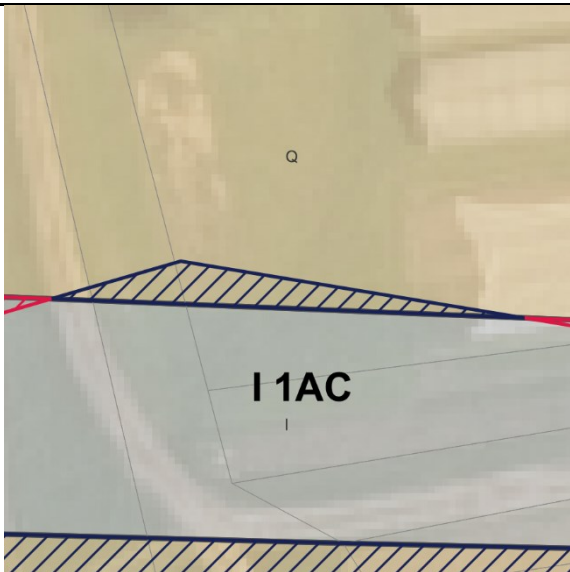
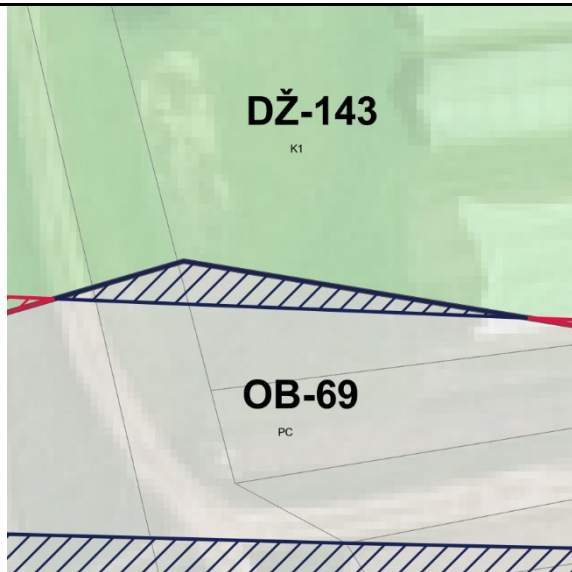
PODATKI O PARCELI	
Oznaka spremembe	22
Površina spremembe na parceli (m ²)	101.11386543
Podatki o zemljišču (ZKP 2018)	
K.O.	1963
Parc. št.	311
Namenska raba 2018 (ur objava)	
Namenska raba pred OPN	Q - območje kmetijskih zemljišč
Namenska raba z OPN	PC - površine cest
Enota urejanja prostora z OPN	OB-69
Varstveni in pravni režimi (stanje leta 2018)	
Narava	<i>Zavarovano območje - NE</i> <i>Območje naravne vrednote - NE</i> <i>Natura 2000 - NE</i> <i>Ekološko pomembno območje - NE</i>
Kultura	NE
Varovalni gozd	NE
Poplave	NE
Vodovarstveno območje in režim	NE
Varstveni pas gospodarske javne infrastrukture	NE

PODATKI O PARCELI	
Oznaka spremembe	22
Površina spremembe na parceli (m ²)	312.18340557599998
Podatki o zemljišču (ZKP 2018)	
K.O.	1963
Parc. št.	312/1
Namenska raba 2018 (ur objava)	
Namenska raba pred OPN	Q - območje kmetijskih zemljišč
Namenska raba z OPN	PC - površine cest
Enota urejanja prostora z OPN	OB-69
Varstveni in pravni režimi (stanje leta 2018)	
Narava	<i>Zavarovano območje - NE</i> <i>Območje naravne vrednote - NE</i> <i>Natura 2000 - NE</i> <i>Ekološko pomembno območje - NE</i>
Kultura	NE
Varovalni gozd	NE
Poplave	NE
Vodovarstveno območje in režim	NE
Varstveni pas gospodarske javne infrastrukture	NE

PODATKI O SPREMEMBI	
Oznaka	23 , vezano na spremembe 13, 16, 19, 20, 21, 22, 23, 24, 26, 27
K.O.	1963 - Študa
Parc. št.	311
Površina (m ²)	16.890000000000001
Sprememba	stavbno zemljišče v drugo
Namenska raba prostora po DP	I - območje gospodarske infrastrukture
Namenska raba prostora po OPN	K1 - najboljša kmetijska zemljišča
Enota urejanja prostora po OPN	DŽ-143
GRAFIČNI PRIKAZ	
Grafični prikaz pred OPN	Grafični prikaz OPN
	
PROSTORSKI AKT OPN 2018	
Naziv akta	Občinski prostorski načrt Domžale (Uradni vestnik Občine Domžale, št. 10/18)
Namenska raba	K1 - najboljša kmetijska zemljišča
Varstveni in pravni režimi (stanje leta 2018)	
Narava	Vsebina je opredeljena v nadaljevanju.
Kultura	Vsebina je opredeljena v nadaljevanju.
Poplavna nevarnost (Integralna karta razredov poplavne nevarnosti - IKRPN)	Vsebina je opredeljena v nadaljevanju.
Vodovarstveno območje	Vsebina je opredeljena v nadaljevanju.
OPREDELITVE	
Trajnostni razvoj v prostoru	Območje posega se nahaja na južnem delu naselja Študa in predstavlja novo načrtovano prometno povezavo med regionalno cesto Ljubljana - Domžale in avtocestno povezavo Ljubljana - Celje.

Učinkovita in gospodarna raba zemljišč	Predvideno območje zasleduje ohranjanje rodovitnosti tal, zmanjšanje vpliva na okolje in ohranjanje biotske raznovrstnosti.
Kakovostne bivalne razmere	Ni relevantno.
Prostorsko usklajeno in med seboj dopolnjujočo se razmestitev različnih dejavnosti v prostoru	Območje ohranja kmetijski pridelovalni potencial.
Prenova obstoječega, ki ima prednost pred graditvijo novega	Ni relevantno.
Ohranjanje prepoznavnih značilnosti prostora	Območje zasleduje ohranjanje kmetijskih in gozdnih površin in njihove trajnostne rabe, kar je tudi ključni element identitete prostora in njegove podobe.
Sanacija degradiranega prostora	Ni relevantno.
Varstvo okolja, naravnih virov ter ohranjanje narave	Ni relevantno.
Celostno ohranjanje kulturne dediščine, vključno z naselbinsko dediščino	Ni relevantno.
Zagotavljanje zdravja prebivalstva	Ni relevantno.
Obramba države in varstvo pred naravnimi in drugimi nesrečami	Ni relevantno.
JAVNI INTERES	
Javni interes – ZJF	NE
Javni interes – ZKZ	DA, ohranjanje kmetijskih zemljišč.
Javni interes – ZON	NE
Javni interes – (ZVO-2)	NE
Javni interes – (ZVNDN)	NE
UGOTOVITVE:	
<p>Območje se nahaja na robu naselja Študa. Javni interes zasleduje ohranjanje rodovitnosti tal, zmanjšanje vpliva na okolje, ohranjanje biotske raznovrstnosti. S spremembo namenske rabe prostora iz stavbnih v kmetijska zemljišča, območje ohranja kmetijski pridelovalni potencial, zaradi upoštevanja ohranjanja kmetijskih zemljišč, ter poteku prometne infrastrukture.</p> <p>Javni interes določitve namenske rabe kmetijskih zemljišč prevlada nad interesom ohranitve stavbne namenske rabe.</p>	

PODATKI O PARCELI	
Oznaka spremembe	23
Površina spremembe na parceli (m ²)	16.890387726899998
Podatki o zemljišču (ZKP 2018)	
K.O.	1963
Parc. št.	311
Namenska raba 2018 (ur objava)	
Namenska raba pred OPN	I - območje gospodarske infrastrukture
Namenska raba z OPN	K1 - najboljša kmetijska zemljišča
Enota urejanja prostora z OPN	DŽ-143
Varstveni in pravni režimi (stanje leta 2018)	
Narava	Zavarovano območje - NE Območje naravne vrednote - NE Natura 2000 - NE Ekološko pomembno območje - NE
Kultura	NE
Varovalni gozd	NE
Poplave	NE
Vodovarstveno območje in režim	NE
Varstveni pas gospodarske javne infrastrukture	NE


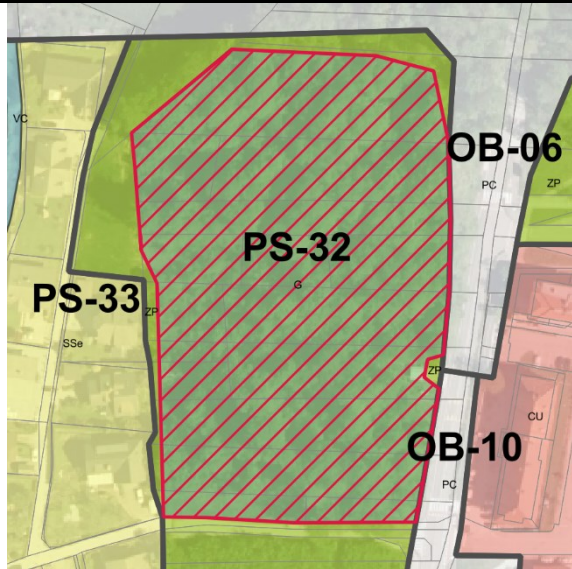
PODATKI O SPREMEMBI	
Oznaka	24 , vezano na spremembe 13, 16, 19, 20, 21, 22, 23, 24, 26, 27
K.O.	1963 - Študa
Parc. št.	304, 311, 500
Površina (m ²)	48.280000000000001
Sprememba	kmetijsko zemljišče v stavbno zemljišče
Namenska raba prostora po DP	Q - območje kmetijskih zemljišč
Namenska raba prostora po OPN	PC - površine cest
Enota urejanja prostora po OPN	OB-69
GRAFIČNI PRIKAZ	
Grafični prikaz pred OPN	Grafični prikaz OPN
	
PROSTORSKI AKT OPN 2018	
Naziv akta	Občinski prostorski načrt Domžale (Uradni vestnik Občine Domžale, št. 10/18)
Namenska raba	PC - površine cest
Varstveni in pravni režimi (stanje leta 2018)	
Narava	Vsebina je opredeljena v nadaljevanju.
Kultura	Vsebina je opredeljena v nadaljevanju.
Poplavna nevarnost (Integralna karta razredov poplavne nevarnosti - IKRPN)	Vsebina je opredeljena v nadaljevanju.
Vodovarstveno območje	Vsebina je opredeljena v nadaljevanju.
OPREDELITVE	
Trajnostni razvoj v prostoru	Območje posega se nahaja na južnem delu naselja Študa in predstavlja novo načrtovano prometno povezavo med regionalno cesto Ljubljana - Domžale in avtocestno povezavo Ljubljana - Celje.
Učinkovita in gospodarna raba zemljišč	Predvideno območje zasleduje usmerjanje urbanizacije v obstoječe naselbine ali razvoj

	novih naselij z višjo gostoto, kar zmanjša potrebo po rabi novih zemljišč za stanovanja in infrastrukturo.
Kakovostne bivalne razmere	Z vzpostavitvijo povezovalne ceste, oziroma vzpostavitve avtocestnega priključka bodo zagotovljeni dostopi do kakovostne infrastrukture.
Prostorsko usklajeno in med seboj dopolnjujočo se razmestitev različnih dejavnosti v prostoru	Predvidena cestna povezava omogoča dolgoročno strategijo, ki upošteva prihodnji razvoj in potrebe, obenem pa preprečujejo prekomerno izkoriščanje naravnih virov, z upoštevanjem demografskih sprememb.
Prenova obstoječega, ki ima prednost pred graditvijo novega	Ni relevantno.
Ohranjanje prepoznavnih značilnosti prostora	Gre za uskladitev z dejanskim stanjem zemljišč.
Sanacija degradiranega prostora	Ni relevantno.
Varstvo okolja, naravnih virov ter ohranjanje narave	Ni relevantno.
Celostno ohranjanje kulturne dediščine, vključno z naselbinsko dediščino	Ni relevantno.
Zagotavljanje zdravja prebivalstva	Ni relevantno.
Obramba države in varstvo pred naravnimi in drugimi nesrečami	Ni relevantno.
JAVNI INTERES	
Javni interes – ZJF	NE
Javni interes – ZKZ	NE
Javni interes – ZON	NE
Javni interes – (ZVO-2)	NE
Javni interes – (ZVNDN)	NE
UGOTOVITVE:	
Območje posega se nahaja na južnem delu naselja Študa in predstavlja novo načrtovano prometno povezavo med regionalno cesto Ljubljana - Domžale in avtocestno povezavo Ljubljana - Celje. Javni interes in določitev stavbnih zemljišč prevlada nad zasebnim interesom.	

PODATKI O PARCELI	
Oznaka spremembe	24
Površina spremembe na parceli (m ²)	35.167837070399997
Podatki o zemljišču (ZKP 2018)	
K.O.	1963
Parc. št.	304
Namenska raba 2018 (ur objava)	
Namenska raba pred OPN	Q - območje kmetijskih zemljišč
Namenska raba z OPN	PC - površine cest
Enota urejanja prostora z OPN	OB-69
Varstveni in pravni režimi (stanje leta 2018)	
Narava	<i>Zavarovano območje - NE</i> <i>Območje naravne vrednote - NE</i> <i>Natura 2000 - NE</i> <i>Ekološko pomembno območje - NE</i>
Kultura	NE
Varovalni gozd	NE
Poplave	NE
Vodovarstveno območje in režim	NE
Varstveni pas gospodarske javne infrastrukture	NE

PODATKI O PARCELI	
Oznaka spremembe	24
Površina spremembe na parceli (m ²)	1.2496671698199999
Podatki o zemljišču (ZKP 2018)	
K.O.	1963
Parc. št.	311
Namenska raba 2018 (ur objava)	
Namenska raba pred OPN	Q - območje kmetijskih zemljišč
Namenska raba z OPN	PC - površine cest
Enota urejanja prostora z OPN	OB-69
Varstveni in pravni režimi (stanje leta 2018)	
Narava	Zavarovano območje - NE Območje naravne vrednote - NE Natura 2000 - NE Ekološko pomembno območje - NE
Kultura	NE
Varovalni gozd	NE
Poplave	NE
Vodovarstveno območje in režim	NE
Varstveni pas gospodarske javne infrastrukture	NE

PODATKI O PARCELI	
Oznaka spremembe	24
Površina spremembe na parceli (m ²)	11.853475099000001
Podatki o zemljišču (ZKP 2018)	
K.O.	1963
Parc. št.	500
Namenska raba 2018 (ur objava)	
Namenska raba pred OPN	Q - območje kmetijskih zemljišč
Namenska raba z OPN	PC - površine cest
Enota urejanja prostora z OPN	OB-69
Varstveni in pravni režimi (stanje leta 2018)	
Narava	<i>Zavarovano območje - NE</i> <i>Območje naravne vrednote - NE</i> <i>Natura 2000 - NE</i> <i>Ekološko pomembno območje - NE</i>
Kultura	NE
Varovalni gozd	NE
Poplave	NE
Vodovarstveno območje in režim	NE
Varstveni pas gospodarske javne infrastrukture	NE

PODATKI O SPREMEMBI	
Oznaka	25
K.O.	1937 - Homec
Parc. št.	739/1, 884/5, 887/5, 887/8, 888/7, 889/10, 889/4, 889/5, 890/61, 890/62, 891/10, 891/11, 91/12, 892/12, 892/13, 893/6, 893/7, 893/8, 739/1, 746/5
Površina (m ²)	14687.459999999999
Sprememba	stavbno zemljišče v drugo
Namenska raba prostora po DP	Z - območje športno rekreacijskih dejavnosti
Namenska raba prostora po OPN	G - gozdna zemljišča
Enota urejanja prostora po OPN	PS-32
GRAFIČNI PRIKAZ	
Grafični prikaz pred OPN	Grafični prikaz OPN
	
PROSTORSKI AKT OPN 2018	
Naziv akta	Občinski prostorski načrt Domžale (Uradni vestnik Občine Domžale, št. 10/18)
Namenska raba	G - gozdna zemljišča
Varstveni in pravni režimi (stanje leta 2018)	
Narava	Vsebina je opredeljena v nadaljevanju.
Kultura	Vsebina je opredeljena v nadaljevanju.
Poplavna nevarnost (Integralna karta razredov poplavne nevarnosti - IKRPN)	Vsebina je opredeljena v nadaljevanju.
Vodovarstveno območje	Vsebina je opredeljena v nadaljevanju.
OPREDELITVE	
Trajnostni razvoj v prostoru	Območje se nahaja na robu naselja Preserje pri Radomljah
Učinkovita in gospodarna raba zemljišč	Predvideno območje zasleduje ohranjanje rodovitnosti tal, zmanjšanje vpliva na okolje in ohranjanje biotske raznovrstnosti.

Kakovostne bivalne razmere	Ni relevantno.
Prostorsko usklajeno in med seboj dopolnjujočo se razmestitev različnih dejavnosti v prostoru	Območje ohranja gozdarski pridelovalni potencial.
Prenova obstoječega, ki ima prednost pred graditvijo novega	Ni relevantno.
Ohranjanje prepoznavnih značilnosti prostora	Območje zasleduje ohranjanje kmetijskih in gozdnih površin in njihove trajnostne rabe, kar je tudi ključni element identitete prostora in njegove podobe.
Sanacija degradiranega prostora	Ni relevantno.
Varstvo okolja, naravnih virov ter ohranjanje narave	Na območju se nahaja varovalni gozd (ID 04300). Varstveni pasovi za oskrbo s pitno vodo (IV. stopnja varovanja).
Celostno ohranjanje kulturne dediščine, vključno z naselbinsko dediščino	Ni relevantno.
Zagotavljanje zdravja prebivalstva	Območje zagotavlja zmanjšanje onesnaženja.
Obramba države in varstvo pred naravnimi in drugimi nesrečami	Ni relevantno.
JAVNI INTERES	
Javni interes – ZJF	NE
Javni interes – ZKZ	NE
Javni interes – ZON	DA, varovalni gozd (ID 04300)
Javni interes – (ZVO-2)	DA, VVO
Javni interes – (ZVNDN)	DA, IKRPN
UGOTOVITVE:	
<p>Območje se nahaja na robu naselja Preserje pri Radomljah. Javni interes zasleduje ohranjanje rodovitnosti tal, zmanjšanje vpliva na okolje, ohranjanje biotske raznovrstnosti. S spremembo namenske rabe prostora iz stavbnih v kmetijska zemljišča, območje ohranja gozdni pridelovalni potencial, zaradi upoštevanja območja varovalnega gozda, ter integralnih kart razredov poplavne nevarnosti, ki izkazujejo poplavna območja.</p> <p>Javni interes določitve namenske rabe kmetijskih zemljišč prevlada nad interesom ohranitve stavbne namenske rabe.</p>	

PODATKI O PARCELI	
Oznaka spremembe	25
Površina spremembe na parceli (m ²)	6.1840190113600002
Podatki o zemljišču (ZKP 2018)	
K.O.	1937
Parc. št.	739/1
Namenska raba 2018 (ur objava)	
Namenska raba pred OPN	S - območje stanovanj
Namenska raba z OPN	G - gozdna zemljišča
Enota urejanja prostora z OPN	PS-32
Varstveni in pravni režimi (stanje leta 2018)	
Narava	Zavarovano območje - NE Območje naravne vrednote - NE Natura 2000 - NE Ekološko pomembno območje - NE
Kultura	NE
Varovalni gozd	04300 Varovalni gozd
Poplave	IKRPN
Vodovarstveno območje in režim	2701 4
Varstveni pas gospodarske javne infrastrukture	NE

PODATKI O PARCELI	
Oznaka spremembe	25
Površina spremembe na parceli (m ²)	2424.90455324
Podatki o zemljišču (ZKP 2018)	
K.O.	1937
Parc. št.	884/5
Namenska raba 2018 (ur objava)	
Namenska raba pred OPN	Z - območje športno rekreacijskih dejavnosti
Namenska raba z OPN	G - gozdna zemljišča
Enota urejanja prostora z OPN	PS-32
Varstveni in pravni režimi (stanje leta 2018)	
Narava	<i>Zavarovano območje - NE</i> <i>Območje naravne vrednote - NE</i> <i>Natura 2000 - NE</i> <i>Ekološko pomembno območje - NE</i>
Kultura	NE
Varovalni gozd	04300 Varovalni gozd
Poplave	IKRPN
Vodovarstveno območje in režim	2701 4
Varstveni pas gospodarske javne infrastrukture	NE

PODATKI O PARCELI	
Oznaka spremembe	25
Površina spremembe na parceli (m ²)	602.27009583400002
Podatki o zemljišču (ZKP 2018)	
K.O.	1937
Parc. št.	887/5
Namenska raba 2018 (ur objava)	
Namenska raba pred OPN	Z - območje športno rekreacijskih dejavnosti
Namenska raba z OPN	G - gozdna zemljišča
Enota urejanja prostora z OPN	PS-32
Varstveni in pravni režimi (stanje leta 2018)	
Narava	<i>Zavarovano območje - NE</i> <i>Območje naravne vrednote - NE</i> <i>Natura 2000 - NE</i> <i>Ekološko pomembno območje - NE</i>
Kultura	NE
Varovalni gozd	04300 Varovalni gozd
Poplave	IKRPN
Vodovarstveno območje in režim	2701 4
Varstveni pas gospodarske javne infrastrukture	NE

PODATKI O PARCELI	
Oznaka spremembe	25
Površina spremembe na parceli (m ²)	1621.94101234
Podatki o zemljišču (ZKP 2018)	
K.O.	1937
Parc. št.	887/8
Namenska raba 2018 (ur objava)	
Namenska raba pred OPN	Z - območje športno rekreacijskih dejavnosti
Namenska raba z OPN	G - gozdna zemljišča
Enota urejanja prostora z OPN	PS-32
Varstveni in pravni režimi (stanje leta 2018)	
Narava	<i>Zavarovano območje - NE</i> <i>Območje naravne vrednote - NE</i> <i>Natura 2000 - NE</i> <i>Ekološko pomembno območje - NE</i>
Kultura	NE
Varovalni gozd	04300 Varovalni gozd
Poplave	IKRPN
Vodovarstveno območje in režim	2701 4
Varstveni pas gospodarske javne infrastrukture	NE

PODATKI O PARCELI	
Oznaka spremembe	25
Površina spremembe na parceli (m ²)	1163.54389752
Podatki o zemljišču (ZKP 2018)	
K.O.	1937
Parc. št.	888/7
Namenska raba 2018 (ur objava)	
Namenska raba pred OPN	Z - območje športno rekreacijskih dejavnosti
Namenska raba z OPN	G - gozdna zemljišča
Enota urejanja prostora z OPN	PS-32
Varstveni in pravni režimi (stanje leta 2018)	
Narava	<i>Zavarovano območje - NE</i> <i>Območje naravne vrednote - NE</i> <i>Natura 2000 - NE</i> <i>Ekološko pomembno območje - NE</i>
Kultura	NE
Varovalni gozd	04300 Varovalni gozd
Poplave	IKRPN
Vodovarstveno območje in režim	2701 4
Varstveni pas gospodarske javne infrastrukture	NE

PODATKI O PARCELI	
Oznaka spremembe	25
Površina spremembe na parceli (m ²)	738.43920168700004
Podatki o zemljišču (ZKP 2018)	
K.O.	1937
Parc. št.	889/10
Namenska raba 2018 (ur objava)	
Namenska raba pred OPN	Z - območje športno rekreacijskih dejavnosti
Namenska raba z OPN	G - gozdna zemljišča
Enota urejanja prostora z OPN	PS-32
Varstveni in pravni režimi (stanje leta 2018)	
Narava	<i>Zavarovano območje - NE</i> <i>Območje naravne vrednote - NE</i> <i>Natura 2000 - NE</i> <i>Ekološko pomembno območje - NE</i>
Kultura	NE
Varovalni gozd	04300 Varovalni gozd
Poplave	IKRPN
Vodovarstveno območje in režim	2701 4
Varstveni pas gospodarske javne infrastrukture	NE

PODATKI O PARCELI	
Oznaka spremembe	25
Površina spremembe na parceli (m ²)	495.09999997400001
Podatki o zemljišču (ZKP 2018)	
K.O.	1937
Parc. št.	889/4
Namenska raba 2018 (ur objava)	
Namenska raba pred OPN	Z - območje športno rekreacijskih dejavnosti
Namenska raba z OPN	G - gozdna zemljišča
Enota urejanja prostora z OPN	PS-32
Varstveni in pravni režimi (stanje leta 2018)	
Narava	Zavarovano območje - NE Območje naravne vrednote - NE Natura 2000 - NE Ekološko pomembno območje - NE
Kultura	NE
Varovalni gozd	04300 Varovalni gozd
Poplave	IKRPN
Vodovarstveno območje in režim	2701 4
Varstveni pas gospodarske javne infrastrukture	NE

PODATKI O PARCELI	
Oznaka spremembe	25
Površina spremembe na parceli (m ²)	524.44573411900001
Podatki o zemljišču (ZKP 2018)	
K.O.	1937
Parc. št.	889/5
Namenska raba 2018 (ur objava)	
Namenska raba pred OPN	Z - območje športno rekreacijskih dejavnosti
Namenska raba z OPN	G - gozdna zemljišča
Enota urejanja prostora z OPN	PS-32
Varstveni in pravni režimi (stanje leta 2018)	
Narava	<i>Zavarovano območje - NE</i> <i>Območje naravne vrednote - NE</i> <i>Natura 2000 - NE</i> <i>Ekološko pomembno območje - NE</i>
Kultura	NE
Varovalni gozd	04300 Varovalni gozd
Poplave	IKRPN
Vodovarstveno območje in režim	2701 4
Varstveni pas gospodarske javne infrastrukture	NE

PODATKI O PARCELI	
Oznaka spremembe	25
Površina spremembe na parceli (m ²)	433.04521973599998
Podatki o zemljišču (ZKP 2018)	
K.O.	1937
Parc. št.	890/61
Namenska raba 2018 (ur objava)	
Namenska raba pred OPN	Z - območje športno rekreacijskih dejavnosti
Namenska raba z OPN	G - gozdna zemljišča
Enota urejanja prostora z OPN	PS-32
Varstveni in pravni režimi (stanje leta 2018)	
Narava	<i>Zavarovano območje - NE</i> <i>Območje naravne vrednote - NE</i> <i>Natura 2000 - NE</i> <i>Ekološko pomembno območje - NE</i>
Kultura	NE
Varovalni gozd	04300 Varovalni gozd
Poplave	IKRPN
Vodovarstveno območje in režim	2701 4
Varstveni pas gospodarske javne infrastrukture	NE

PODATKI O PARCELI	
Oznaka spremembe	25
Površina spremembe na parceli (m ²)	1402.2552049599999
Podatki o zemljišču (ZKP 2018)	
K.O.	1937
Parc. št.	890/62
Namenska raba 2018 (ur objava)	
Namenska raba pred OPN	Z - območje športno rekreacijskih dejavnosti
Namenska raba z OPN	G - gozdna zemljišča
Enota urejanja prostora z OPN	PS-32
Varstveni in pravni režimi (stanje leta 2018)	
Narava	Zavarovano območje - NE Območje naravne vrednote - NE Natura 2000 - NE Ekološko pomembno območje - NE
Kultura	NE
Varovalni gozd	04300 Varovalni gozd
Poplave	IKRPN
Vodovarstveno območje in režim	2701 4
Varstveni pas gospodarske javne infrastrukture	NE

PODATKI O PARCELI	
Oznaka spremembe	25
Površina spremembe na parceli (m ²)	156.68351992300001
Podatki o zemljišču (ZKP 2018)	
K.O.	1937
Parc. št.	891/10
Namenska raba 2018 (ur objava)	
Namenska raba pred OPN	Z - območje športno rekreacijskih dejavnosti
Namenska raba z OPN	G - gozdna zemljišča
Enota urejanja prostora z OPN	PS-32
Varstveni in pravni režimi (stanje leta 2018)	
Narava	<i>Zavarovano območje - NE</i> <i>Območje naravne vrednote - NE</i> <i>Natura 2000 - NE</i> <i>Ekološko pomembno območje - NE</i>
Kultura	NE
Varovalni gozd	04300 Varovalni gozd
Poplave	IKRPN
Vodovarstveno območje in režim	2701 4
Varstveni pas gospodarske javne infrastrukture	NE

PODATKI O PARCELI	
Oznaka spremembe	25
Površina spremembe na parceli (m ²)	293.68453023900003
Podatki o zemljišču (ZKP 2018)	
K.O.	1937
Parc. št.	891/11
Namenska raba 2018 (ur objava)	
Namenska raba pred OPN	Z - območje športno rekreacijskih dejavnosti
Namenska raba z OPN	G - gozdna zemljišča
Enota urejanja prostora z OPN	PS-32
Varstveni in pravni režimi (stanje leta 2018)	
Narava	<i>Zavarovano območje - NE</i> <i>Območje naravne vrednote - NE</i> <i>Natura 2000 - NE</i> <i>Ekološko pomembno območje - NE</i>
Kultura	NE
Varovalni gozd	04300 Varovalni gozd
Poplave	IKRPN
Vodovarstveno območje in režim	2701 4
Varstveni pas gospodarske javne infrastrukture	NE

PODATKI O PARCELI	
Oznaka spremembe	25
Površina spremembe na parceli (m ²)	1232.6110742000001
Podatki o zemljišču (ZKP 2018)	
K.O.	1937
Parc. št.	891/12
Namenska raba 2018 (ur objava)	
Namenska raba pred OPN	Z - območje športno rekreacijskih dejavnosti
Namenska raba z OPN	G - gozdna zemljišča
Enota urejanja prostora z OPN	PS-32
Varstveni in pravni režimi (stanje leta 2018)	
Narava	<i>Zavarovano območje - NE</i> <i>Območje naravne vrednote - NE</i> <i>Natura 2000 - NE</i> <i>Ekološko pomembno območje - NE</i>
Kultura	NE
Varovalni gozd	04300 Varovalni gozd
Poplave	IKRPN
Vodovarstveno območje in režim	2701 4
Varstveni pas gospodarske javne infrastrukture	NE

PODATKI O PARCELI	
Oznaka spremembe	25
Površina spremembe na parceli (m ²)	1539.78054606
Podatki o zemljišču (ZKP 2018)	
K.O.	1937
Parc. št.	892/12
Namenska raba 2018 (ur objava)	
Namenska raba pred OPN	Z - območje športno rekreacijskih dejavnosti
Namenska raba z OPN	G - gozdna zemljišča
Enota urejanja prostora z OPN	PS-32
Varstveni in pravni režimi (stanje leta 2018)	
Narava	<i>Zavarovano območje - NE</i> <i>Območje naravne vrednote - NE</i> <i>Natura 2000 - NE</i> <i>Ekološko pomembno območje - NE</i>
Kultura	NE
Varovalni gozd	04300 Varovalni gozd
Poplave	IKRPN
Vodovarstveno območje in režim	2701 4
Varstveni pas gospodarske javne infrastrukture	NE

PODATKI O PARCELI	
Oznaka spremembe	25
Površina spremembe na parceli (m ²)	1345.81860317
Podatki o zemljišču (ZKP 2018)	
K.O.	1937
Parc. št.	892/13
Namenska raba 2018 (ur objava)	
Namenska raba pred OPN	Z - območje športno rekreacijskih dejavnosti
Namenska raba z OPN	G - gozdna zemljišča
Enota urejanja prostora z OPN	PS-32
Varstveni in pravni režimi (stanje leta 2018)	
Narava	<i>Zavarovano območje - NE</i> <i>Območje naravne vrednote - NE</i> <i>Natura 2000 - NE</i> <i>Ekološko pomembno območje - NE</i>
Kultura	NE
Varovalni gozd	04300 Varovalni gozd
Poplave	IKRPN
Vodovarstveno območje in režim	2701 4
Varstveni pas gospodarske javne infrastrukture	NE

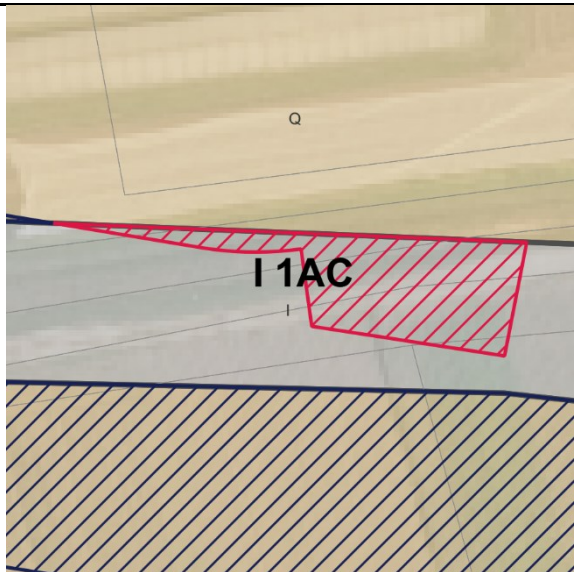
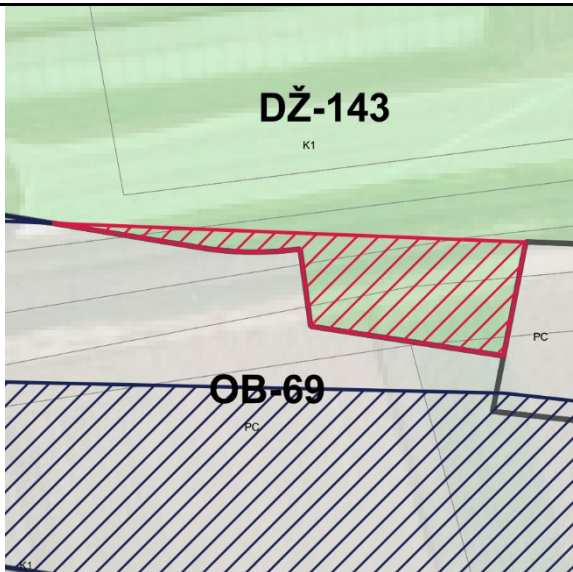
PODATKI O PARCELI	
Oznaka spremembe	25
Površina spremembe na parceli (m ²)	412.96389260299998
Podatki o zemljišču (ZKP 2018)	
K.O.	1937
Parc. št.	893/6
Namenska raba 2018 (ur objava)	
Namenska raba pred OPN	Z - območje športno rekreacijskih dejavnosti
Namenska raba z OPN	G - gozdna zemljišča
Enota urejanja prostora z OPN	PS-32
Varstveni in pravni režimi (stanje leta 2018)	
Narava	<i>Zavarovano območje - NE</i> <i>Območje naravne vrednote - NE</i> <i>Natura 2000 - NE</i> <i>Ekološko pomembno območje - NE</i>
Kultura	NE
Varovalni gozd	04300 Varovalni gozd
Poplave	IKRPN
Vodovarstveno območje in režim	2701 4
Varstveni pas gospodarske javne infrastrukture	NE

PODATKI O PARCELI	
Oznaka spremembe	25
Površina spremembe na parceli (m ²)	278.86077717400002
Podatki o zemljišču (ZKP 2018)	
K.O.	1937
Parc. št.	893/7
Namenska raba 2018 (ur objava)	
Namenska raba pred OPN	Z - območje športno rekreacijskih dejavnosti
Namenska raba z OPN	G - gozdna zemljišča
Enota urejanja prostora z OPN	PS-32
Varstveni in pravni režimi (stanje leta 2018)	
Narava	Zavarovano območje - NE Območje naravne vrednote - NE Natura 2000 - NE Ekološko pomembno območje - NE
Kultura	NE
Varovalni gozd	04300 Varovalni gozd
Poplave	IKRPN
Vodovarstveno območje in režim	2701 4
Varstveni pas gospodarske javne infrastrukture	NE

PODATKI O PARCELI	
Oznaka spremembe	25
Površina spremembe na parceli (m ²)	18.514829134799999
Podatki o zemljišču (ZKP 2018)	
K.O.	1937
Parc. št.	893/8
Namenska raba 2018 (ur objava)	
Namenska raba pred OPN	Z - območje športno rekreacijskih dejavnosti
Namenska raba z OPN	G - gozdna zemljišča
Enota urejanja prostora z OPN	PS-32
Varstveni in pravni režimi (stanje leta 2018)	
Narava	<i>Zavarovano območje - NE</i> <i>Območje naravne vrednote - NE</i> <i>Natura 2000 - NE</i> <i>Ekološko pomembno območje - NE</i>
Kultura	NE
Varovalni gozd	04300 Varovalni gozd
Poplave	IKRPN
Vodovarstveno območje in režim	2701 4
Varstveni pas gospodarske javne infrastrukture	NE

PODATKI O PARCELI	
Oznaka spremembe	25
Površina spremembe na parceli (m ²)	2.35685616034
Podatki o zemljišču (ZKP 2018)	
K.O.	1937
Parc. št.	739/1
Namenska raba 2018 (ur objava)	
Namenska raba pred OPN	Z - območje športno rekreacijskih dejavnosti
Namenska raba z OPN	G - gozdna zemljišča
Enota urejanja prostora z OPN	PS-32
Varstveni in pravni režimi (stanje leta 2018)	
Narava	<i>Zavarovano območje - NE</i> <i>Območje naravne vrednote - NE</i> <i>Natura 2000 - NE</i> <i>Ekološko pomembno območje - NE</i>
Kultura	NE
Varovalni gozd	04300 Varovalni gozd
Poplave	IKRPN
Vodovarstveno območje in režim	2701 4
Varstveni pas gospodarske javne infrastrukture	NE

PODATKI O PARCELI	
Oznaka spremembe	25
Površina spremembe na parceli (m ²)	2.3854279000000002E-3
Podatki o zemljišču (ZKP 2018)	
K.O.	1937
Parc. št.	746/5
Namenska raba 2018 (ur objava)	
Namenska raba pred OPN	S - območje stanovanj
Namenska raba z OPN	G - gozdna zemljišča
Enota urejanja prostora z OPN	PS-32
Varstveni in pravni režimi (stanje leta 2018)	
Narava	Zavarovano območje - NE Območje naravne vrednote - NE Natura 2000 - NE Ekološko pomembno območje - NE
Kultura	NE
Varovalni gozd	04300 Varovalni gozd
Poplave	IKRPN
Vodovarstveno območje in režim	2701 4
Varstveni pas gospodarske javne infrastrukture	NE

PODATKI O SPREMEMBI	
Oznaka	26 , vezano na spremembe 13, 16, 19, 20, 21, 22, 23, 24, 26, 27
K.O.	1963 - Študa
Parc. št.	295, 304, 309, 293, 310
Površina (m ²)	246.72
Sprememba	stavbno zemljišče v drugo
Namenska raba prostora po DP	I - območje gospodarske infrastrukture
Namenska raba prostora po OPN	K1 - najboljša kmetijska zemljišča
Enota urejanja prostora po OPN	DŽ-143
GRAFIČNI PRIKAZ	
Grafični prikaz pred OPN	Grafični prikaz OPN
	
PROSTORSKI AKT OPN 2018	
Naziv akta	Občinski prostorski načrt Domžale (Uradni vestnik Občine Domžale, št. 10/18)
Namenska raba	K1 - najboljša kmetijska zemljišča
Varstveni in pravni režimi (stanje leta 2018)	
Narava	Vsebina je opredeljena v nadaljevanju.
Kultura	Vsebina je opredeljena v nadaljevanju.
Poplavna nevarnost (Integralna karta razredov poplavne nevarnosti - IKRPN)	Vsebina je opredeljena v nadaljevanju.
Vodovarstveno območje	Vsebina je opredeljena v nadaljevanju.
OPREDELITVE	
Trajnostni razvoj v prostoru	Območje posega se nahaja na južnem delu naselja Študa in predstavlja novo načrtovano prometno povezavo med regionalno cesto Ljubljana - Domžale in avtocestno povezavo Ljubljana - Celje.

Učinkovita in gospodarna raba zemljišč	Predvideno območje zasleduje ohranjanje rodovitnosti tal, zmanjšanje vpliva na okolje in ohranjanje biotske raznovrstnosti.
Kakovostne bivalne razmere	Ni relevantno.
Prostorsko usklajeno in med seboj dopolnjujočo se razmestitev različnih dejavnosti v prostoru	Območje ohranja kmetijski pridelovalni potencial.
Prenova obstoječega, ki ima prednost pred graditvijo novega	Ni relevantno.
Ohranjanje prepoznavnih značilnosti prostora	Območje zasleduje ohranjanje kmetijskih in gozdnih površin in njihove trajnostne rabe, kar je tudi ključni element identitete prostora in njegove podobe.
Sanacija degradiranega prostora	Ni relevantno.
Varstvo okolja, naravnih virov ter ohranjanje narave	Območje zasleduje možnosti oskrbe s hrano.
Celostno ohranjanje kulturne dediščine, vključno z naselbinsko dediščino	Ni relevantno.
Zagotavljanje zdravja prebivalstva	Ni relevantno.
Obramba države in varstvo pred naravnimi in drugimi nesrečami	Ni relevantno.
JAVNI INTERES	
Javni interes – ZJF	NE
Javni interes – ZKZ	DA, ohranjanje kmetijskih zemljišč.
Javni interes – ZON	NE
Javni interes – (ZVO-2)	NE
Javni interes – (ZVNDN)	DA, IKRPN
UGOTOVITVE:	
<p>Območje se nahaja na robu naselja Študa. Javni interes zasleduje ohranjanje rodovitnosti tal, zmanjšanje vpliva na okolje, ohranjanje biotske raznovrstnosti. S spremembo namenske rabe prostora iz stavbnih v kmetijska zemljišča, območje ohranja kmetijski pridelovalni potencial, zaradi upoštevanja ohranjanja kmetijskih zemljišč, ter poteku prometne infrastrukture, ter upoštevanju integralnih kart razredov poplavne nevarnosti, ki izkazujejo poplavna območja.</p> <p>Javni interes določitve namenske rabe kmetijskih zemljišč prevlada nad interesom ohranitve stavbne namenske rabe.</p>	

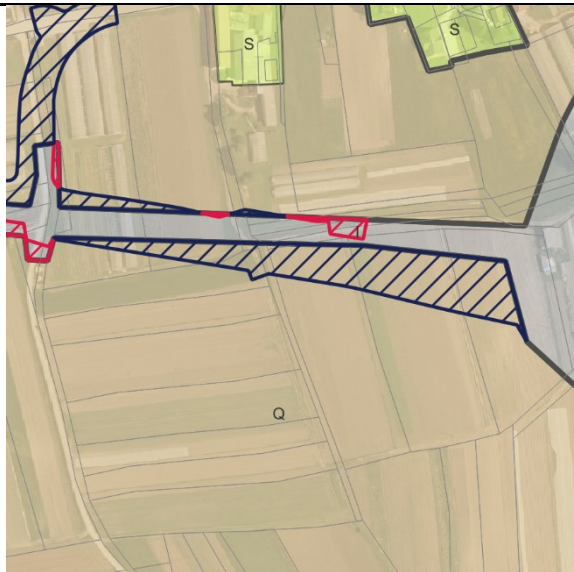
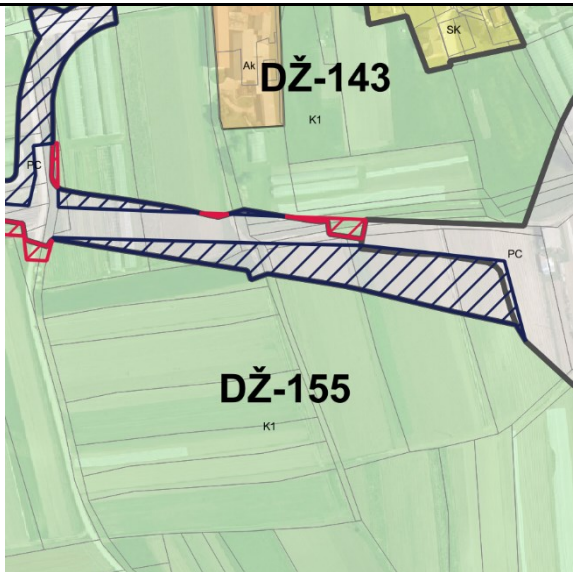
PODATKI O PARCELI	
Oznaka spremembe	26
Površina spremembe na parceli (m ²)	95.770726966200002
Podatki o zemljišču (ZKP 2018)	
K.O.	1963
Parc. št.	295
Namenska raba 2018 (ur objava)	
Namenska raba pred OPN	I - območje gospodarske infrastrukture
Namenska raba z OPN	K1 - najboljša kmetijska zemljišča
Enota urejanja prostora z OPN	DŽ-143
Varstveni in pravni režimi (stanje leta 2018)	
Narava	<i>Zavarovano območje - NE</i> <i>Območje naravne vrednote - NE</i> <i>Natura 2000 - NE</i> <i>Ekološko pomembno območje - NE</i>
Kultura	NE
Varovalni gozd	NE
Poplave	IKRPN
Vodovarstveno območje in režim	NE
Varstveni pas gospodarske javne infrastrukture	NE

PODATKI O PARCELI	
Oznaka spremembe	26
Površina spremembe na parceli (m ²)	7.5470545903100001
Podatki o zemljišču (ZKP 2018)	
K.O.	1963
Parc. št.	304
Namenska raba 2018 (ur objava)	
Namenska raba pred OPN	I - območje gospodarske infrastrukture
Namenska raba z OPN	K1 - najboljša kmetijska zemljišča
Enota urejanja prostora z OPN	DŽ-143
Varstveni in pravni režimi (stanje leta 2018)	
Narava	Zavarovano območje - NE Območje naravne vrednote - NE Natura 2000 - NE Ekološko pomembno območje - NE
Kultura	NE
Varovalni gozd	NE
Poplave	IKRPN
Vodovarstveno območje in režim	NE
Varstveni pas gospodarske javne infrastrukture	NE

PODATKI O PARCELI	
Oznaka spremembe	26
Površina spremembe na parceli (m ²)	6.5316824988300004
Podatki o zemljišču (ZKP 2018)	
K.O.	1963
Parc. št.	309
Namenska raba 2018 (ur objava)	
Namenska raba pred OPN	I - območje gospodarske infrastrukture
Namenska raba z OPN	K1 - najboljša kmetijska zemljišča
Enota urejanja prostora z OPN	DŽ-143
Varstveni in pravni režimi (stanje leta 2018)	
Narava	Zavarovano območje - NE Območje naravne vrednote - NE Natura 2000 - NE Ekološko pomembno območje - NE
Kultura	NE
Varovalni gozd	NE
Poplave	IKRPN
Vodovarstveno območje in režim	NE
Varstveni pas gospodarske javne infrastrukture	NE

PODATKI O PARCELI	
Oznaka spremembe	26
Površina spremembe na parceli (m ²)	49.9790327754
Podatki o zemljišču (ZKP 2018)	
K.O.	1963
Parc. št.	293
Namenska raba 2018 (ur objava)	
Namenska raba pred OPN	I - območje gospodarske infrastrukture
Namenska raba z OPN	K1 - najboljša kmetijska zemljišča
Enota urejanja prostora z OPN	DŽ-143
Varstveni in pravni režimi (stanje leta 2018)	
Narava	<i>Zavarovano območje - NE</i> <i>Območje naravne vrednote - NE</i> <i>Natura 2000 - NE</i> <i>Ekološko pomembno območje - NE</i>
Kultura	NE
Varovalni gozd	NE
Poplave	IKRPN
Vodovarstveno območje in režim	NE
Varstveni pas gospodarske javne infrastrukture	NE

PODATKI O PARCELI	
Oznaka spremembe	26
Površina spremembe na parceli (m ²)	86.844190869200006
Podatki o zemljišču (ZKP 2018)	
K.O.	1963
Parc. št.	310
Namenska raba 2018 (ur objava)	
Namenska raba pred OPN	I - območje gospodarske infrastrukture
Namenska raba z OPN	K1 - najboljša kmetijska zemljišča
Enota urejanja prostora z OPN	DŽ-143
Varstveni in pravni režimi (stanje leta 2018)	
Narava	<i>Zavarovano območje - NE</i> <i>Območje naravne vrednote - NE</i> <i>Natura 2000 - NE</i> <i>Ekološko pomembno območje - NE</i>
Kultura	NE
Varovalni gozd	NE
Poplave	IKRPN
Vodovarstveno območje in režim	NE
Varstveni pas gospodarske javne infrastrukture	NE

PODATKI O SPREMEMBI	
Oznaka	27 , vezano na spremembe 13, 16, 19, 20, 21, 22, 23, 24, 26, 27
K.O.	1963 - Študa
Parc. št.	293, 294, 313, 311, 312/1, 499, 500, 292, 295
Površina (m ²)	5087.4200000000001
Sprememba	kmetijsko zemljišče v stavbno zemljišče
Namenska raba prostora po DP	Q - območje kmetijskih zemljišč
Namenska raba prostora po OPN	PC - površine cest
Enota urejanja prostora po OPN	OB-39, OB-69
GRAFIČNI PRIKAZ	
Grafični prikaz pred OPN	Grafični prikaz OPN
	
PROSTORSKI AKT OPN 2018	
Naziv akta	Občinski prostorski načrt Domžale (Uradni vestnik Občine Domžale, št. 10/18)
Namenska raba	PC - površine cest
Varstveni in pravni režimi (stanje leta 2018)	
Narava	Vsebina je opredeljena v nadaljevanju.
Kultura	Vsebina je opredeljena v nadaljevanju.
Poplavna nevarnost (Integralna karta razredov poplavne nevarnosti - IKRPN)	Vsebina je opredeljena v nadaljevanju.
Vodovarstveno območje	Vsebina je opredeljena v nadaljevanju.
OPREDELITVE	
Trajnostni razvoj v prostoru	Območje posega se nahaja na južnem delu naselja Študa in predstavlja novo načrtovano prometno povezavo med regionalno cesto Ljubljana - Domžale in avtocestno povezavo Ljubljana - Celje.
Učinkovita in gospodarna raba zemljišč	Predvideno območje zasleduje usmerjanje urbanizacije v obstoječe naselbine ali razvoj

	novih naselij z višjo gostoto, kar zmanjša potrebo po rabi novih zemljišč za stanovanja in infrastrukturo.
Kakovostne bivalne razmere	Z vzpostavitvijo povezovalne ceste, oziroma vzpostavitve avtocestnega priključka bodo zagotovljeni dostopi do kakovostne infrastrukture.
Prostorsko usklajeno in med seboj dopolnjujočo se razmestitev različnih dejavnosti v prostoru	Predvidena cestna povezava omogoča dolgoročno strategijo, ki upošteva prihodnji razvoj in potrebe, obenem pa preprečujejo prekomerno izkoriščanje naravnih virov, z upoštevanjem demografskih sprememb.
Prenova obstoječega, ki ima prednost pred graditvijo novega	Ni relevantno.
Ohranjanje prepoznavnih značilnosti prostora	Območje sledi sodobnim potrebam z vključevanjem razvojnih teženj v prostoru.
Sanacija degradiranega prostora	Ni relevantno.
Varstvo okolja, naravnih virov ter ohranjanje narave	Ni relevantno.
Celostno ohranjanje kulturne dediščine, vključno z naselbinsko dediščino	Ni relevantno.
Zagotavljanje zdravja prebivalstva	Ni relevantno.
Obramba države in varstvo pred naravnimi in drugimi nesrečami	Ni relevantno.
JAVNI INTERES	
Javni interes – ZJF	NE
Javni interes – ZKZ	NE
Javni interes – ZON	NE
Javni interes – (ZVO-2)	NE
Javni interes – (ZVNDN)	DA, IKRPN
UGOTOVITVE:	
Območje posega se nahaja na južnem delu naselja Študa in predstavlja novo načrtovano prometno povezavo med regionalno cesto Ljubljana - Domžale in avtocestno povezavo Ljubljana - Celje. Javni interes in določitev stavbnih zemljišč prevlada nad zasebnim interesom.	

PODATKI O PARCELI	
Oznaka spremembe	27
Površina spremembe na parceli (m ²)	210.89568902100001
Podatki o zemljišču (ZKP 2018)	
K.O.	1963
Parc. št.	293
Namenska raba 2018 (ur objava)	
Namenska raba pred OPN	Q - območje kmetijskih zemljišč
Namenska raba z OPN	PC - površine cest
Enota urejanja prostora z OPN	OB-69
Varstveni in pravni režimi (stanje leta 2018)	
Narava	Zavarovano območje - NE Območje naravne vrednote - NE Natura 2000 - NE Ekološko pomembno območje - NE
Kultura	NE
Varovalni gozd	NE
Poplave	IKRPN
Vodovarstveno območje in režim	NE
Varstveni pas gospodarske javne infrastrukture	NE

PODATKI O PARCELI	
Oznaka spremembe	27
Površina spremembe na parceli (m ²)	936.05346313999996
Podatki o zemljišču (ZKP 2018)	
K.O.	1963
Parc. št.	294
Namenska raba 2018 (ur objava)	
Namenska raba pred OPN	Q - območje kmetijskih zemljišč
Namenska raba z OPN	PC - površine cest
Enota urejanja prostora z OPN	OB-69
Varstveni in pravni režimi (stanje leta 2018)	
Narava	<i>Zavarovano območje - NE</i> <i>Območje naravne vrednote - NE</i> <i>Natura 2000 - NE</i> <i>Ekološko pomembno območje - NE</i>
Kultura	NE
Varovalni gozd	NE
Poplave	IKRPN
Vodovarstveno območje in režim	NE
Varstveni pas gospodarske javne infrastrukture	NE

PODATKI O PARCELI	
Oznaka spremembe	27
Površina spremembe na parceli (m ²)	37.367034424800003
Podatki o zemljišču (ZKP 2018)	
K.O.	1963
Parc. št.	313
Namenska raba 2018 (ur objava)	
Namenska raba pred OPN	Q - območje kmetijskih zemljišč
Namenska raba z OPN	PC - površine cest
Enota urejanja prostora z OPN	OB-69
Varstveni in pravni režimi (stanje leta 2018)	
Narava	<i>Zavarovano območje - NE</i> <i>Območje naravne vrednote - NE</i> <i>Natura 2000 - NE</i> <i>Ekološko pomembno območje - NE</i>
Kultura	NE
Varovalni gozd	NE
Poplave	NE
Vodovarstveno območje in režim	NE
Varstveni pas gospodarske javne infrastrukture	NE

PODATKI O PARCELI	
Oznaka spremembe	27
Površina spremembe na parceli (m ²)	997.06025414999999
Podatki o zemljišču (ZKP 2018)	
K.O.	1963
Parc. št.	311
Namenska raba 2018 (ur objava)	
Namenska raba pred OPN	Q - območje kmetijskih zemljišč
Namenska raba z OPN	PC - površine cest
Enota urejanja prostora z OPN	OB-69
Varstveni in pravni režimi (stanje leta 2018)	
Narava	Zavarovano območje - NE Območje naravne vrednote - NE Natura 2000 - NE Ekološko pomembno območje - NE
Kultura	NE
Varovalni gozd	NE
Poplave	NE
Vodovarstveno območje in režim	NE
Varstveni pas gospodarske javne infrastrukture	NE

PODATKI O PARCELI	
Oznaka spremembe	27
Površina spremembe na parceli (m ²)	74.906355736799995
Podatki o zemljišču (ZKP 2018)	
K.O.	1963
Parc. št.	312/1
Namenska raba 2018 (ur objava)	
Namenska raba pred OPN	Q - območje kmetijskih zemljišč
Namenska raba z OPN	PC - površine cest
Enota urejanja prostora z OPN	OB-69
Varstveni in pravni režimi (stanje leta 2018)	
Narava	<i>Zavarovano območje - NE</i> <i>Območje naravne vrednote - NE</i> <i>Natura 2000 - NE</i> <i>Ekološko pomembno območje - NE</i>
Kultura	NE
Varovalni gozd	NE
Poplave	NE
Vodovarstveno območje in režim	NE
Varstveni pas gospodarske javne infrastrukture	NE

PODATKI O PARCELI	
Oznaka spremembe	27
Površina spremembe na parceli (m ²)	1628.2382432700001
Podatki o zemljišču (ZKP 2018)	
K.O.	1963
Parc. št.	499
Namenska raba 2018 (ur objava)	
Namenska raba pred OPN	Q - območje kmetijskih zemljišč
Namenska raba z OPN	PC - površine cest
Enota urejanja prostora z OPN	OB-69
Varstveni in pravni režimi (stanje leta 2018)	
Narava	Zavarovano območje - NE Območje naravne vrednote - NE Natura 2000 - NE Ekološko pomembno območje - NE
Kultura	NE
Varovalni gozd	NE
Poplave	NE
Vodovarstveno območje in režim	NE
Varstveni pas gospodarske javne infrastrukture	NE


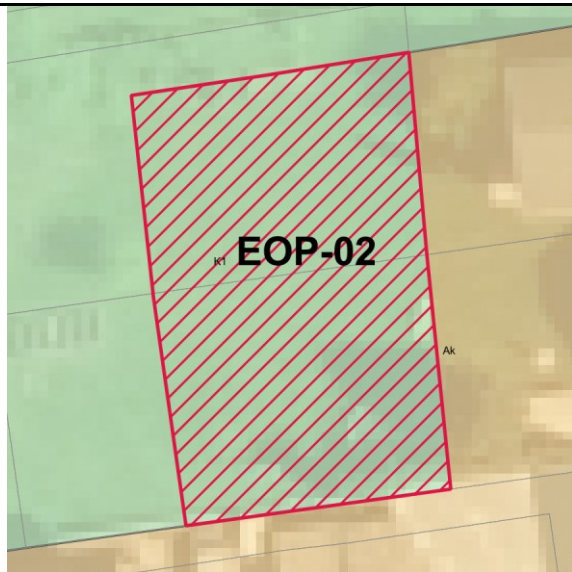
PODATKI O PARCELI	
Oznaka spremembe	27
Površina spremembe na parceli (m ²)	264.230852191
Podatki o zemljišču (ZKP 2018)	
K.O.	1963
Parc. št.	500
Namenska raba 2018 (ur objava)	
Namenska raba pred OPN	Q - območje kmetijskih zemljišč
Namenska raba z OPN	PC - površine cest
Enota urejanja prostora z OPN	OB-69
Varstveni in pravni režimi (stanje leta 2018)	
Narava	<i>Zavarovano območje - NE</i> <i>Območje naravne vrednote - NE</i> <i>Natura 2000 - NE</i> <i>Ekološko pomembno območje - NE</i>
Kultura	NE
Varovalni gozd	NE
Poplave	NE
Vodovarstveno območje in režim	NE
Varstveni pas gospodarske javne infrastrukture	NE

PODATKI O PARCELI	
Oznaka spremembe	27
Površina spremembe na parceli (m ²)	561.01022949900005
Podatki o zemljišču (ZKP 2018)	
K.O.	1963
Parc. št.	292
Namenska raba 2018 (ur objava)	
Namenska raba pred OPN	Q - območje kmetijskih zemljišč
Namenska raba z OPN	PC - površine cest
Enota urejanja prostora z OPN	OB-39
Varstveni in pravni režimi (stanje leta 2018)	
Narava	Zavarovano območje - NE Območje naravne vrednote - NE Natura 2000 - NE Ekološko pomembno območje - NE
Kultura	NE
Varovalni gozd	NE
Poplave	IKRPN
Vodovarstveno območje in režim	NE
Varstveni pas gospodarske javne infrastrukture	NE

PODATKI O PARCELI	
Oznaka spremembe	27
Površina spremembe na parceli (m ²)	247.32871999899999
Podatki o zemljišču (ZKP 2018)	
K.O.	1963
Parc. št.	292
Namenska raba 2018 (ur objava)	
Namenska raba pred OPN	Q - območje kmetijskih zemljišč
Namenska raba z OPN	PC - površine cest
Enota urejanja prostora z OPN	OB-69
Varstveni in pravni režimi (stanje leta 2018)	
Narava	Zavarovano območje - NE Območje naravne vrednote - NE Natura 2000 - NE Ekološko pomembno območje - NE
Kultura	NE
Varovalni gozd	NE
Poplave	IKRPN
Vodovarstveno območje in režim	NE
Varstveni pas gospodarske javne infrastrukture	NE

PODATKI O PARCELI	
Oznaka spremembe	27
Površina spremembe na parceli (m ²)	8.8085599999999996E-6
Podatki o zemljišču (ZKP 2018)	
K.O.	1963
Parc. št.	295
Namenska raba 2018 (ur objava)	
Namenska raba pred OPN	Q - območje kmetijskih zemljišč
Namenska raba z OPN	PC - površine cest
Enota urejanja prostora z OPN	OB-39
Varstveni in pravni režimi (stanje leta 2018)	
Narava	Zavarovano območje - NE Območje naravne vrednote - NE Natura 2000 - NE Ekološko pomembno območje - NE
Kultura	NE
Varovalni gozd	NE
Poplave	IKRPN
Vodovarstveno območje in režim	NE
Varstveni pas gospodarske javne infrastrukture	NE

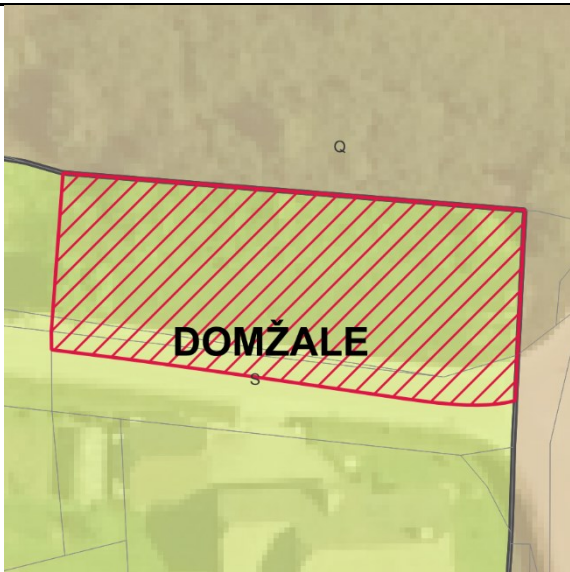
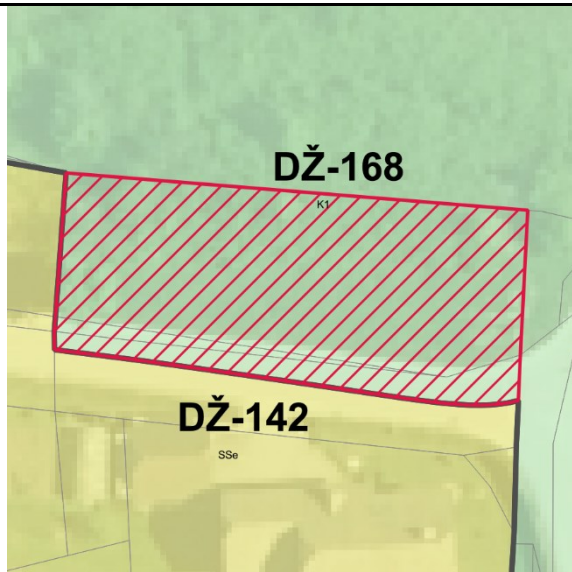
PODATKI O PARCELI	
Oznaka spremembe	27
Površina spremembe na parceli (m ²)	129.43137744699999
Podatki o zemljišču (ZKP 2018)	
K.O.	1963
Parc. št.	295
Namenska raba 2018 (ur objava)	
Namenska raba pred OPN	Q - območje kmetijskih zemljišč
Namenska raba z OPN	PC - površine cest
Enota urejanja prostora z OPN	OB-69
Varstveni in pravni režimi (stanje leta 2018)	
Narava	<i>Zavarovano območje - NE</i> <i>Območje naravne vrednote - NE</i> <i>Natura 2000 - NE</i> <i>Ekološko pomembno območje - NE</i>
Kultura	NE
Varovalni gozd	NE
Poplave	IKRPN
Vodovarstveno območje in režim	NE
Varstveni pas gospodarske javne infrastrukture	NE

PODATKI O SPREMEMBI	
Oznaka	28
K.O.	1937 - Homec
Parc. št.	390/33, 390/48
Površina (m ²)	434.69999999999999
Sprememba	stavbno zemljišče v drugo
Namenska raba prostora po DP	S - območje stanovanj
Namenska raba prostora po OPN	K1 - najboljša kmetijska zemljišča
Enota urejanja prostora po OPN	EOP-02
GRAFIČNI PRIKAZ	
Grafični prikaz pred OPN	Grafični prikaz OPN
	
PROSTORSKI AKT OPN 2018	
Naziv akta	Občinski prostorski načrt Domžale (Uradni vestnik Občine Domžale, št. 10/18)
Namenska raba	K1 - najboljša kmetijska zemljišča
Varstveni in pravni režimi (stanje leta 2018)	
Narava	Vsebina je opredeljena v nadaljevanju.
Kultura	Vsebina je opredeljena v nadaljevanju.
Poplavna nevarnost (Integralna karta razredov poplavne nevarnosti - IKRPN)	Vsebina je opredeljena v nadaljevanju.
Vodovarstveno območje	Vsebina je opredeljena v nadaljevanju.
OPREDELITVE	
Trajnostni razvoj v prostoru	Območje se nahaja izven strnjenegega naselja Homec.
Učinkovita in gospodarna raba zemljišč	Predvideno območje zasleduje ohranjanje rodovitnosti tal, zmanjšanje vpliva na okolje in ohranjanje biotske raznovrstnosti.
Kakovostne bivalne razmere	Ni relevantno.
Prostorsko usklajeno in med seboj dopolnjujočo se razmestitev različnih dejavnosti v prostoru	Območje ohranja kmetijski pridelovalni potencial.

Prenova obstoječega, ki ima prednost pred graditvijo novega	Ni relevantno.
Ohranjanje prepoznavnih značilnosti prostora	Območje zasleduje ohranjanje kmetijskih in gozdnih površin in njihove trajnostne rabe, kar je tudi ključni element identitete prostora in njegove podobe.
Sanacija degradiranega prostora	Ni relevantno.
Varstvo okolja, naravnih virov ter ohranjanje narave	Območje zasleduje možnosti oskrbe s hrano. Varstveni pasovi za oskrbo s pitno vodo (IV. stopnja varovanja).
Celostno ohranjanje kulturne dediščine, vključno z naselbinsko dediščino	Območje se naja v območju varstva kulturne dediščine - v vplivnem območju Homec - Cerkev Marijinega rojstva
Zagotavljanje zdravja prebivalstva	Ni relevantno.
Obramba države in varstvo pred naravnimi in drugimi nesrečami	Območje se nahaja v poplavnem območju.
JAVNI INTERES	
Javni interes – ZJF	NE
Javni interes – ZKZ	DA, ohranjanje kmetijskih zemljišč.
Javni interes – ZON	NE
Javni interes – (ZVO-2)	DA, VVO
Javni interes – (ZVNDN)	DA, IKRPN
UGOTOVITVE:	
<p>Območje se nahaja na robu naselja Homec. Javni interes zasleduje ohranjanje rodovitnosti tal, zmanjšanje vpliva na okolje, ohranjanje biotske raznovrstnosti. S spremembo namenske rabe prostora iz stavbnih v kmetijska zemljišča, območje ohranja kmetijski pridelovalni potencial, zaradi upoštevanja območja varstva kulturne dediščine, vodovarstvenega območja, ter upoštevanju integralnih kart razredov poplavne nevarnosti, ki izkazujejo poplavna območja.</p> <p>Javni interes določitve namenske rabe kmetijskih zemljišč prevlada nad interesom ohranitve stavbne namenske rabe.</p>	

PODATKI O PARCELI	
Oznaka spremembe	28
Površina spremembe na parceli (m ²)	202.723884363
Podatki o zemljišču (ZKP 2018)	
K.O.	1937
Parc. št.	390/33
Namenska raba 2018 (ur objava)	
Namenska raba pred OPN	S - območje stanovanj
Namenska raba z OPN	K1 - najboljša kmetijska zemljišča
Enota urejanja prostora z OPN	EOP-02
Varstveni in pravni režimi (stanje leta 2018)	
Narava	Zavarovano območje - NE Območje naravne vrednote - NE Natura 2000 - NE Ekološko pomembno območje - NE
Kultura	3001839 vplivno območje sakralna stavbna dediščina
Varovalni gozd	NE
Poplave	IKRPN
Vodovarstveno območje in režim	2701 4
Varstveni pas gospodarske javne infrastrukture	NE

PODATKI O PARCELI	
Oznaka spremembe	28
Površina spremembe na parceli (m ²)	231.89769212799999
Podatki o zemljišču (ZKP 2018)	
K.O.	1937
Parc. št.	390/48
Namenska raba 2018 (ur objava)	
Namenska raba pred OPN	S - območje stanovanj
Namenska raba z OPN	K1 - najboljša kmetijska zemljišča
Enota urejanja prostora z OPN	EOP-02
Varstveni in pravni režimi (stanje leta 2018)	
Narava	Zavarovano območje - NE Območje naravne vrednote - NE Natura 2000 - NE Ekološko pomembno območje - NE
Kultura	3001839 vplivno območje sakralna stavbna dediščina
Varovalni gozd	NE
Poplave	IKRPN
Vodovarstveno območje in režim	2701 4
Varstveni pas gospodarske javne infrastrukture	NE

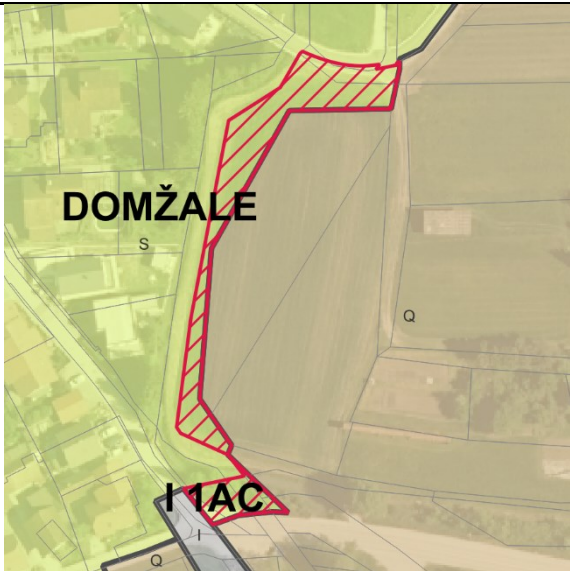
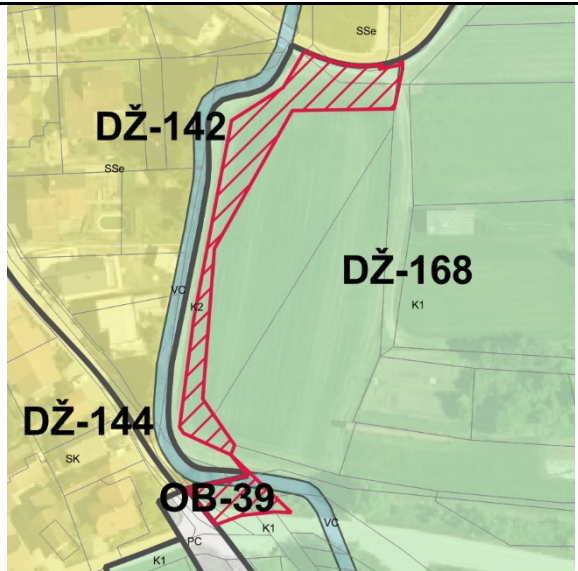
PODATKI O SPREMEMBI	
Oznaka	29
K.O.	1963 - Študa
Parc. št.	5/1, 5/14, 5/17
Površina (m ²)	722.49000000000001
Sprememba	stavbno zemljišče v drugo
Namenska raba prostora po DP	S - območje stanovanj
Namenska raba prostora po OPN	K1 - najboljša kmetijska zemljišča
Enota urejanja prostora po OPN	DŽ-168
GRAFIČNI PRIKAZ	
Grafični prikaz pred OPN	Grafični prikaz OPN
	
PROSTORSKI AKT OPN 2018	
Naziv akta	Občinski prostorski načrt Domžale (Uradni vestnik Občine Domžale, št. 10/18)
Namenska raba	K1 - najboljša kmetijska zemljišča
Varstveni in pravni režimi (stanje leta 2018)	
Narava	Vsebina je opredeljena v nadaljevanju.
Kultura	Vsebina je opredeljena v nadaljevanju.
Poplavna nevarnost (Integralna karta razredov poplavne nevarnosti - IKRPN)	Vsebina je opredeljena v nadaljevanju.
Vodovarstveno območje	Vsebina je opredeljena v nadaljevanju.
OPREDELITVE	
Trajnostni razvoj v prostoru	Območje se nahaja na robu naselja Domžale.
Učinkovita in gospodarna raba zemljišč	Predvideno območje zasleduje ohranjanje rodovitnosti tal, zmanjšanje vpliva na okolje in ohranjanje biotske raznovrstnosti.
Kakovostne bivalne razmere	Ni relevantno.
Prostorsko usklajeno in med seboj dopolnjujočo se razmestitev različnih dejavnosti v prostoru	Območje ohranja kmetijski pridelovalni potencial.

Prenova obstoječega, ki ima prednost pred graditvijo novega	Ni relevantno.
Ohranjanje prepoznavnih značilnosti prostora	Območje zasleduje ohranjanje kmetijskih in gozdnih površin in njihove trajnostne rabe, kar je tudi ključni element identitete prostora in njegove podobe.
Sanacija degradiranega prostora	Ni relevantno.
Varstvo okolja, naravnih virov ter ohranjanje narave	Območje zasleduje možnosti oskrbe s hrano.
Celostno ohranjanje kulturne dediščine, vključno z naselbinsko dediščino	Ni relevantno.
Zagotavljanje zdravja prebivalstva	Ni relevantno.
Obramba države in varstvo pred naravnimi in drugimi nesrečami	Območje se nahaja v poplavnem območju in varstvenem pasu elektrodaljnovoda.
JAVNI INTERES	
Javni interes – ZJF	NE
Javni interes – ZKZ	DA, ohranjanje kmetijskih zemljišč.
Javni interes – ZON	NE
Javni interes – (ZVO-2)	NE
Javni interes – (ZVNDN)	DA, IKRPN in varstveni pas elektrodaljnovoda.
UGOTOVITVE:	
<p>Območje se nahaja na robu naselja Homec. Javni interes zasleduje ohranjanje rodovitnosti tal, zmanjšanje vpliva na okolje, ohranjanje biotske raznovrstnosti. S spremembo namenske rabe prostora iz stavbnih v kmetijska zemljišča, območje ohranja kmetijski pridelovalni potencial, zaradi upoštevanja integralnih kart razredov poplavne nevarnosti, ki izkazujejo poplavna območja, ter varovalnih pasovih visokonapetostnih elektrovodov.</p> <p>Javni interes določitve namenske rabe kmetijskih zemljišč prevlada nad interesom ohranitve stavbne namenske rabe.</p>	

PODATKI O PARCELI	
Oznaka spremembe	29
Površina spremembe na parceli (m ²)	604.92440404599995
Podatki o zemljišču (ZKP 2018)	
K.O.	1963
Parc. št.	5/1
Namenska raba 2018 (ur objava)	
Namenska raba pred OPN	S - območje stanovanj
Namenska raba z OPN	K1 - najboljša kmetijska zemljišča
Enota urejanja prostora z OPN	DŽ-168
Varstveni in pravni režimi (stanje leta 2018)	
Narava	Zavarovano območje - NE Območje naravne vrednote - NE Natura 2000 - NE Ekološko pomembno območje - NE
Kultura	NE
Varovalni gozd	NE
Poplave	IKRPN
Vodovarstveno območje in režim	NE
Varstveni pas gospodarske javne infrastrukture	Varstveni pas elektrodaljnovoda

PODATKI O PARCELI	
Oznaka spremembe	29
Površina spremembe na parceli (m ²)	93.417318395099997
Podatki o zemljišču (ZKP 2018)	
K.O.	1963
Parc. št.	5/14
Namenska raba 2018 (ur objava)	
Namenska raba pred OPN	S - območje stanovanj
Namenska raba z OPN	K1 - najboljša kmetijska zemljišča
Enota urejanja prostora z OPN	DŽ-168
Varstveni in pravni režimi (stanje leta 2018)	
Narava	Zavarovano območje - NE Območje naravne vrednote - NE Natura 2000 - NE Ekološko pomembno območje - NE
Kultura	NE
Varovalni gozd	NE
Poplave	IKRPN
Vodovarstveno območje in režim	NE
Varstveni pas gospodarske javne infrastrukture	Varstveni pas elektrodaljnovoda

PODATKI O PARCELI	
Oznaka spremembe	29
Površina spremembe na parceli (m ²)	24.018300014000001
Podatki o zemljišču (ZKP 2018)	
K.O.	1963
Parc. št.	5/17
Namenska raba 2018 (ur objava)	
Namenska raba pred OPN	S - območje stanovanj
Namenska raba z OPN	K1 - najboljša kmetijska zemljišča
Enota urejanja prostora z OPN	DŽ-168
Varstveni in pravni režimi (stanje leta 2018)	
Narava	Zavarovano območje - NE Območje naravne vrednote - NE Natura 2000 - NE Ekološko pomembno območje - NE
Kultura	NE
Varovalni gozd	NE
Poplave	IKRPN
Vodovarstveno območje in režim	NE
Varstveni pas gospodarske javne infrastrukture	Varstveni pas elektrodaljnovoda

PODATKI O SPREMEMBI	
Oznaka	30
K.O.	1963 - Študa
Parc. št.	529/175, 529/374, 85, 84, 496, 529/174, 529/176, 529/270, 87, 83/11
Površina (m ²)	1266.99
Sprememba	stavbno zemljišče v drugo
Namenska raba prostora po DP	S - območje stanovanj
Namenska raba prostora po OPN	K1 - najboljša kmetijska zemljišča, K2 - druga kmetijska zemljišča, VC - površinske celinske vode
Enota urejanja prostora po OPN	DŽ-168
GRAFIČNI PRIKAZ	
Grafični prikaz pred OPN	Grafični prikaz OPN
	
PROSTORSKI AKT OPN 2018	
Naziv akta	Občinski prostorski načrt Domžale (Uradni vestnik Občine Domžale, št. 10/18)
Namenska raba	K1 - najboljša kmetijska zemljišča, K2 - druga kmetijska zemljišča, VC - površinske celinske vode
Varstveni in pravni režimi (stanje leta 2018)	
Narava	Vsebina je opredeljena v nadaljevanju.
Kultura	Vsebina je opredeljena v nadaljevanju.
Poplavna nevarnost (Integralna karta razredov poplavne nevarnosti - IKRPN)	Vsebina je opredeljena v nadaljevanju.
Vodovarstveno območje	Vsebina je opredeljena v nadaljevanju.
OPREDELITVE	
Trajnostni razvoj v prostoru	Območje se nahaja na robu naselja Domžale.

Učinkovita in gospodarna raba zemljišč	Predvideno območje zasleduje ohranjanje rodovitnosti tal, zmanjšanje vpliva na okolje in ohranjanje biotske raznovrstnosti.
Kakovostne bivalne razmere	Ni relevantno.
Prostorsko usklajeno in med seboj dopolnjujočo se razmestitev različnih dejavnosti v prostoru	Območje ohranja kmetijski pridelovalni potencial.
Prenova obstoječega, ki ima prednost pred graditvijo novega	Ni relevantno.
Ohranjanje prepoznavnih značilnosti prostora	Območje zasleduje ohranjanje kmetijskih in gozdnih površin in njihove trajnostne rabe, kar je tudi ključni element identitete prostora in njegove podobe.
Sanacija degradiranega prostora	Ni relevantno.
Varstvo okolja, naravnih virov ter ohranjanje narave	Ni relevantno.
Celostno ohranjanje kulturne dediščine, vključno z naselbinsko dediščino	Ni relevantno.
Zagotavljanje zdravja prebivalstva	Ni relevantno.
Obramba države in varstvo pred naravnimi in drugimi nesrečami	Območje se nahaja v poplavnem območju.
JAVNI INTERES	
Javni interes – ZJF	NE
Javni interes – ZKZ	DA, ohranjanje kmetijskih zemljišč.
Javni interes – ZON	NE
Javni interes – (ZVO-2)	NE
Javni interes – (ZVNDN)	DA, IKRPN
UGOTOVITVE:	
Območje se nahaja na robu naselja Domžale. Javni interes zasleduje ohranjanje rodovitnosti tal, zmanjšanje vpliva na okolje, ohranjanje biotske raznovrstnosti. S spremembo namenske rabe prostora iz stavbnih v kmetijska zemljišča, območje ohranja kmetijski pridelovalni potencial, zaradi upoštevanja integralnih kart razredov poplavne nevarnosti, ki izkazujejo poplavna območja. Javni interes določitve namenske rabe kmetijskih zemljišč prevlada nad interesom ohranitve stavbne namenske rabe.	

PODATKI O PARCELI	
Oznaka spremembe	30
Površina spremembe na parceli (m ²)	98.237530072200002
Podatki o zemljišču (ZKP 2018)	
K.O.	1963
Parc. št.	529/175
Namenska raba 2018 (ur objava)	
Namenska raba pred OPN	S - območje stanovanj
Namenska raba z OPN	K1 - najboljša kmetijska zemljišča
Enota urejanja prostora z OPN	DŽ-168
Varstveni in pravni režimi (stanje leta 2018)	
Narava	Zavarovano območje - NE Območje naravne vrednote - NE Natura 2000 - NE Ekološko pomembno območje - NE
Kultura	NE
Varovalni gozd	NE
Poplave	IKRPN
Vodovarstveno območje in režim	NE
Varstveni pas gospodarske javne infrastrukture	NE

PODATKI O PARCELI	
Oznaka spremembe	30
Površina spremembe na parceli (m ²)	26.9203532314
Podatki o zemljišču (ZKP 2018)	
K.O.	1963
Parc. št.	529/374
Namenska raba 2018 (ur objava)	
Namenska raba pred OPN	S - območje stanovanj
Namenska raba z OPN	K1 - najboljša kmetijska zemljišča
Enota urejanja prostora z OPN	DŽ-168
Varstveni in pravni režimi (stanje leta 2018)	
Narava	Zavarovano območje - NE Območje naravne vrednote - NE Natura 2000 - NE Ekološko pomembno območje - NE
Kultura	NE
Varovalni gozd	NE
Poplave	IKRPN
Vodovarstveno območje in režim	NE
Varstveni pas gospodarske javne infrastrukture	NE

PODATKI O PARCELI	
Oznaka spremembe	30
Površina spremembe na parceli (m ²)	56.542908551300002
Podatki o zemljišču (ZKP 2018)	
K.O.	1963
Parc. št.	85
Namenska raba 2018 (ur objava)	
Namenska raba pred OPN	S - območje stanovanj
Namenska raba z OPN	K1 - najboljša kmetijska zemljišča
Enota urejanja prostora z OPN	DŽ-168
Varstveni in pravni režimi (stanje leta 2018)	
Narava	Zavarovano območje - NE Območje naravne vrednote - NE Natura 2000 - NE Ekološko pomembno območje - NE
Kultura	NE
Varovalni gozd	NE
Poplave	IKRPN
Vodovarstveno območje in režim	NE
Varstveni pas gospodarske javne infrastrukture	NE

PODATKI O PARCELI	
Oznaka spremembe	30
Površina spremembe na parceli (m ²)	13.623625066300001
Podatki o zemljišču (ZKP 2018)	
K.O.	1963
Parc. št.	84
Namenska raba 2018 (ur objava)	
Namenska raba pred OPN	S - območje stanovanj
Namenska raba z OPN	K1 - najboljša kmetijska zemljišča, K2 - druga kmetijska zemljišča
Enota urejanja prostora z OPN	DŽ-168
Varstveni in pravni režimi (stanje leta 2018)	
Narava	<i>Zavarovano območje - NE</i> <i>Območje naravne vrednote - NE</i> <i>Natura 2000 - NE</i> <i>Ekološko pomembno območje - NE</i>
Kultura	NE
Varovalni gozd	NE
Poplave	IKRPN
Vodovarstveno območje in režim	NE
Varstveni pas gospodarske javne infrastrukture	NE

PODATKI O PARCELI	
Oznaka spremembe	30
Površina spremembe na parceli (m ²)	15.0190899705
Podatki o zemljišču (ZKP 2018)	
K.O.	1963
Parc. št.	496
Namenska raba 2018 (ur objava)	
Namenska raba pred OPN	S - območje stanovanj
Namenska raba z OPN	K1 - najboljša kmetijska zemljišča, K2 - druga kmetijska zemljišča
Enota urejanja prostora z OPN	DŽ-168
Varstveni in pravni režimi (stanje leta 2018)	
Narava	<i>Zavarovano območje - NE</i> <i>Območje naravne vrednote - NE</i> <i>Natura 2000 - NE</i> <i>Ekološko pomembno območje - NE</i>
Kultura	NE
Varovalni gozd	NE
Poplave	IKRPN
Vodovarstveno območje in režim	NE
Varstveni pas gospodarske javne infrastrukture	NE

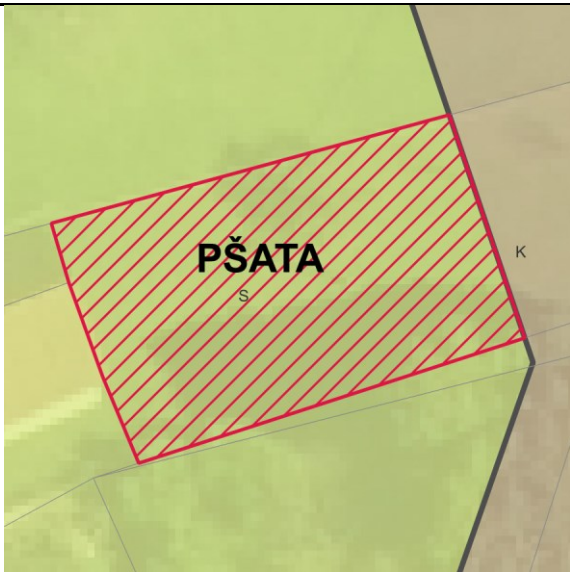
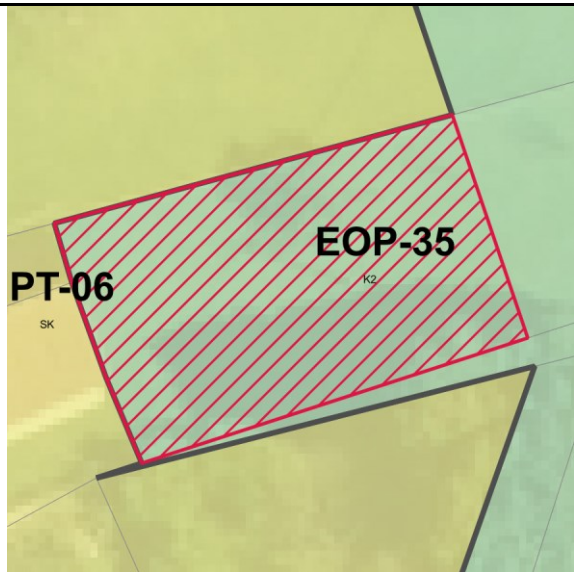
PODATKI O PARCELI	
Oznaka spremembe	30
Površina spremembe na parceli (m ²)	12.918002013300001
Podatki o zemljišču (ZKP 2018)	
K.O.	1963
Parc. št.	529/174
Namenska raba 2018 (ur objava)	
Namenska raba pred OPN	S - območje stanovanj
Namenska raba z OPN	K1 - najboljša kmetijska zemljišča, VC - površinske celinske vode
Enota urejanja prostora z OPN	DŽ-168
Varstveni in pravni režimi (stanje leta 2018)	
Narava	<i>Zavarovano območje - NE</i> <i>Območje naravne vrednote - NE</i> <i>Natura 2000 - NE</i> <i>Ekološko pomembno območje - NE</i>
Kultura	NE
Varovalni gozd	NE
Poplave	IKRPN
Vodovarstveno območje in režim	NE
Varstveni pas gospodarske javne infrastrukture	NE

PODATKI O PARCELI	
Oznaka spremembe	30
Površina spremembe na parceli (m ²)	940.06306522600005
Podatki o zemljišču (ZKP 2018)	
K.O.	1963
Parc. št.	529/176
Namenska raba 2018 (ur objava)	
Namenska raba pred OPN	S - območje stanovanj
Namenska raba z OPN	K1 - najboljša kmetijska zemljišča, VC - površinske celinske vode
Enota urejanja prostora z OPN	DŽ-168
Varstveni in pravni režimi (stanje leta 2018)	
Narava	<i>Zavarovano območje - NE</i> <i>Območje naravne vrednote - NE</i> <i>Natura 2000 - NE</i> <i>Ekološko pomembno območje - NE</i>
Kultura	NE
Varovalni gozd	NE
Poplave	IKRPN
Vodovarstveno območje in režim	NE
Varstveni pas gospodarske javne infrastrukture	NE

PODATKI O PARCELI	
Oznaka spremembe	30
Površina spremembe na parceli (m ²)	0.65295000058999997
Podatki o zemljišču (ZKP 2018)	
K.O.	1963
Parc. št.	529/270
Namenska raba 2018 (ur objava)	
Namenska raba pred OPN	S - območje stanovanj
Namenska raba z OPN	K1 - najboljša kmetijska zemljišča, VC - površinske celinske vode
Enota urejanja prostora z OPN	DŽ-168
Varstveni in pravni režimi (stanje leta 2018)	
Narava	<i>Zavarovano območje - NE</i> <i>Območje naravne vrednote - NE</i> <i>Natura 2000 - NE</i> <i>Ekološko pomembno območje - NE</i>
Kultura	NE
Varovalni gozd	NE
Poplave	IKRPN
Vodovarstveno območje in režim	NE
Varstveni pas gospodarske javne infrastrukture	NE

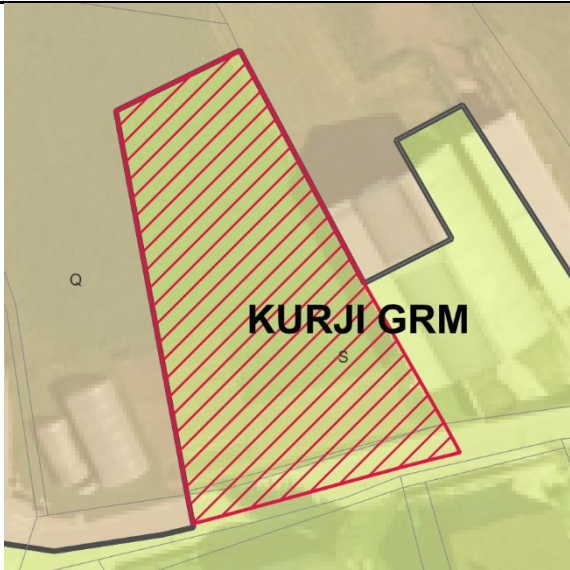
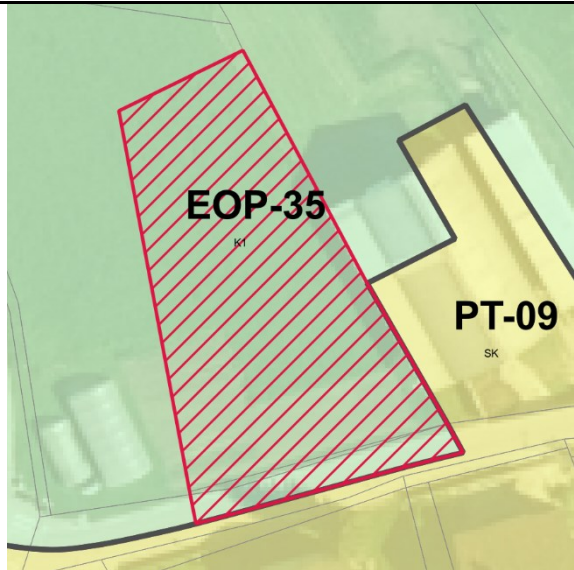
PODATKI O PARCELI	
Oznaka spremembe	30
Površina spremembe na parceli (m ²)	4.2815894223799997
Podatki o zemljišču (ZKP 2018)	
K.O.	1963
Parc. št.	87
Namenska raba 2018 (ur objava)	
Namenska raba pred OPN	S - območje stanovanj
Namenska raba z OPN	K1 - najboljša kmetijska zemljišča, VC - površinske celinske vode
Enota urejanja prostora z OPN	DŽ-168
Varstveni in pravni režimi (stanje leta 2018)	
Narava	<i>Zavarovano območje - NE</i> <i>Območje naravne vrednote - NE</i> <i>Natura 2000 - NE</i> <i>Ekološko pomembno območje - NE</i>
Kultura	NE
Varovalni gozd	NE
Poplave	IKRPN
Vodovarstveno območje in režim	NE
Varstveni pas gospodarske javne infrastrukture	NE

PODATKI O PARCELI	
Oznaka spremembe	30
Površina spremembe na parceli (m ²)	98.508117983899993
Podatki o zemljišču (ZKP 2018)	
K.O.	1963
Parc. št.	83/11
Namenska raba 2018 (ur objava)	
Namenska raba pred OPN	S - območje stanovanj
Namenska raba z OPN	K2 - druga kmetijska zemljišča
Enota urejanja prostora z OPN	DŽ-168
Varstveni in pravni režimi (stanje leta 2018)	
Narava	Zavarovano območje - NE Območje naravne vrednote - NE Natura 2000 - NE Ekološko pomembno območje - NE
Kultura	NE
Varovalni gozd	NE
Poplave	IKRPN
Vodovarstveno območje in režim	NE
Varstveni pas gospodarske javne infrastrukture	NE

PODATKI O SPREMEMBI	
Oznaka	31
K.O.	2653 - Pšata
Parc. št.	753
Površina (m ²)	461.56
Sprememba	stavbno zemljišče v drugo
Namenska raba prostora po DP	S - območje stanovanj
Namenska raba prostora po OPN	K2 - druga kmetijska zemljišča
Enota urejanja prostora po OPN	EOP-35
GRAFIČNI PRIKAZ	
Grafični prikaz pred OPN	Grafični prikaz OPN
	
PROSTORSKI AKT OPN 2018	
Naziv akta	Občinski prostorski načrt Domžale (Uradni vestnik Občine Domžale, št. 10/18)
Namenska raba	K2 - druga kmetijska zemljišča
Varstveni in pravni režimi (stanje leta 2018)	
Narava	Vsebina je opredeljena v nadaljevanju.
Kultura	Vsebina je opredeljena v nadaljevanju.
Poplavna nevarnost (Integralna karta razredov poplavne nevarnosti - IKRPN)	Vsebina je opredeljena v nadaljevanju.
Vodovarstveno območje	Vsebina je opredeljena v nadaljevanju.
OPREDELITVE	
Trajnostni razvoj v prostoru	Območje se nahaja na robu naselja Pšata.
Učinkovita in gospodarna raba zemljišč	Predvideno območje zasleduje ohranjanje rodovitnosti tal, zmanjšanje vpliva na okolje in ohranjanje biotske raznovrstnosti.
Kakovostne bivalne razmere	Ni relevantno.
Prostorsko usklajeno in med seboj dopolnjujočo se razmestitev različnih dejavnosti v prostoru	Območje ohranja kmetijski pridelovalni potencial.

Prenova obstoječega, ki ima prednost pred graditvijo novega	Ni relevantno.
Ohranjanje prepoznavnih značilnosti prostora	Območje zasleduje ohranjanje kmetijskih in gozdnih površin in njihove trajnostne rabe, kar je tudi ključni element identitete prostora in njegove podobe.
Sanacija degradiranega prostora	Ni relevantno.
Varstvo okolja, naravnih virov ter ohranjanje narave	Območje zasleduje možnosti oskrbe s hrano.
Celostno ohranjanje kulturne dediščine, vključno z naselbinsko dediščino	Ni relevantno.
Zagotavljanje zdravja prebivalstva	Ni relevantno.
Obramba države in varstvo pred naravnimi in drugimi nesrečami	Območje se nahaja v poplavnem območju.
JAVNI INTERES	
Javni interes – ZJF	NE
Javni interes – ZKZ	DA, ohranjanje kmetijskih zemljišč.
Javni interes – ZON	DA, Pšata pri Dragomlju
Javni interes – (ZVO-2)	NE
Javni interes – (ZVNDN)	DA, IKRPN
UGOTOVITVE:	
<p>Območje se nahaja na robu naselja Pšata. Javni interes zasleduje ohranjanje rodovitnosti tal, zmanjšanje vpliva na okolje, ohranjanje biotske raznovrstnosti. S spremembo namenske rabe prostora iz stavbnih v kmetijska zemljišča, območje ohranja kmetijski pridelovalni potencial, zaradi upoštevanja integralnih kart razredov poplavne nevarnosti, ki izkazujejo poplavna območja. Javni interes določitve namenske rabe kmetijskih zemljišč prevlada nad interesom ohranitve stavbne namenske rabe.</p>	

PODATKI O PARCELI	
Oznaka spremembe	31
Površina spremembe na parceli (m ²)	461.48186052900002
Podatki o zemljišču (ZKP 2018)	
K.O.	2653
Parc. št.	753
Namenska raba 2018 (ur objava)	
Namenska raba pred OPN	S - območje stanovanj
Namenska raba z OPN	K2 - druga kmetijska zemljišča
Enota urejanja prostora z OPN	EOP-35
Varstveni in pravni režimi (stanje leta 2018)	
Narava	<i>Zavarovano območje - NE</i> <i>Območje naravne vrednote - 4569</i> <i>Pšata pri Dragomlju</i> <i>Natura 2000 - NE</i> <i>Ekološko pomembno območje - NE</i>
Kultura	NE
Varovalni gozd	NE
Poplave	IKRPN
Vodovarstveno območje in režim	NE
Varstveni pas gospodarske javne infrastrukture	NE

PODATKI O SPREMEMBI	
Oznaka	32
K.O.	2653 - Pšata
Parc. št.	470/1, 470/4, 470/5, 1396/1
Površina (m ²)	1434.0799999999999
Sprememba	stavbno zemljišče v drugo
Namenska raba prostora po DP	S - območje stanovanj
Namenska raba prostora po OPN	K1 - najboljša kmetijska zemljišča
Enota urejanja prostora po OPN	EOP-35
GRAFIČNI PRIKAZ	
Grafični prikaz pred OPN	Grafični prikaz OPN
	
PROSTORSKI AKT OPN 2018	
Naziv akta	Občinski prostorski načrt Domžale (Uradni vestnik Občine Domžale, št. 10/18)
Namenska raba	K1 - najboljša kmetijska zemljišča
Varstveni in pravni režimi (stanje leta 2018)	
Narava	Vsebina je opredeljena v nadaljevanju.
Kultura	Vsebina je opredeljena v nadaljevanju.
Poplavna nevarnost (Integralna karta razredov poplavne nevarnosti - IKRPN)	Vsebina je opredeljena v nadaljevanju.
Vodovarstveno območje	Vsebina je opredeljena v nadaljevanju.
OPREDELITVE	
Trajnostni razvoj v prostoru	Območje se nahaja na robu naselja Pšata.
Učinkovita in gospodarna raba zemljišč	Predvideno območje zasleduje ohranjanje rodovitnosti tal, zmanjšanje vpliva na okolje in ohranjanje biotske raznovrstnosti.
Kakovostne bivalne razmere	Ni relevantno.
Prostorsko usklajeno in med seboj dopolnjujočo se razmestitev različnih dejavnosti v prostoru	Območje ohranja kmetijski pridelovalni potencial.


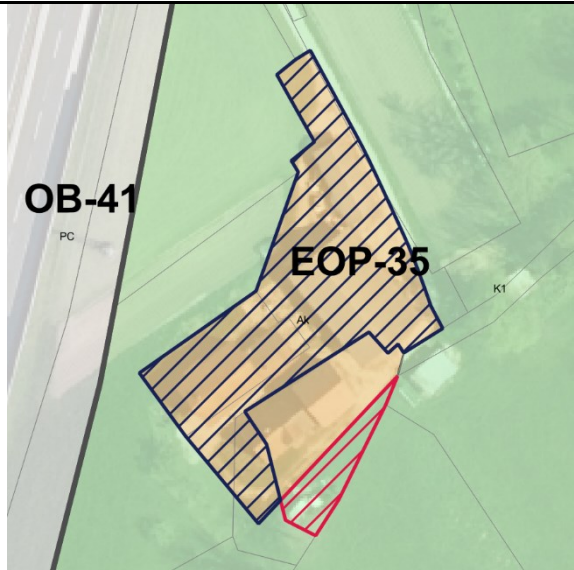
Prenova obstoječega, ki ima prednost pred graditvijo novega	Ni relevantno.
Ohranjanje prepoznavnih značilnosti prostora	Območje zasleduje ohranjanje kmetijskih in gozdnih površin in njihove trajnostne rabe, kar je tudi ključni element identitete prostora in njegove podobe.
Sanacija degradiranega prostora	Ni relevantno.
Varstvo okolja, naravnih virov ter ohranjanje narave	Območje zasleduje možnosti oskrbe s hrano.
Celostno ohranjanje kulturne dediščine, vključno z naselbinsko dediščino	Ni relevantno.
Zagotavljanje zdravja prebivalstva	Ni relevantno.
Obramba države in varstvo pred naravnimi in drugimi nesrečami	Območje se nahaja v poplavnem območju.
JAVNI INTERES	
Javni interes – ZJF	NE
Javni interes – ZKZ	DA, ohranjanje kmetijskih zemljišč.
Javni interes – ZON	NE
Javni interes – (ZVO-2)	NE
Javni interes – (ZVNDN)	DA, IKRPN
UGOTOVITVE:	
<p>Območje se nahaja na robu naselja Pšata. Javni interes zasleduje ohranjanje rodovitnosti tal, zmanjšanje vpliva na okolje, ohranjanje biotske raznovrstnosti. S spremembo namenske rabe prostora iz stavbnih v kmetijska zemljišča, območje ohranja kmetijski pridelovalni potencial, zaradi upoštevanja integralnih kart razredov poplavne nevarnosti, ki izkazujejo poplavna območja. Javni interes določitve namenske rabe kmetijskih zemljišč prevlada nad interesom ohranitve stavbne namenske rabe.</p>	

PODATKI O PARCELI	
Oznaka spremembe	32
Površina spremembe na parceli (m ²)	0.50672883773999999
Podatki o zemljišču (ZKP 2018)	
K.O.	2653
Parc. št.	470/1
Namenska raba 2018 (ur objava)	
Namenska raba pred OPN	S - območje stanovanj
Namenska raba z OPN	K1 - najboljša kmetijska zemljišča
Enota urejanja prostora z OPN	EOP-35
Varstveni in pravni režimi (stanje leta 2018)	
Narava	Zavarovano območje - NE Območje naravne vrednote - NE Natura 2000 - NE Ekološko pomembno območje - NE
Kultura	NE
Varovalni gozd	NE
Poplave	IKRPN
Vodovarstveno območje in režim	NE
Varstveni pas gospodarske javne infrastrukture	NE

PODATKI O PARCELI	
Oznaka spremembe	32
Površina spremembe na parceli (m ²)	1293.11956992
Podatki o zemljišču (ZKP 2018)	
K.O.	2653
Parc. št.	470/4
Namenska raba 2018 (ur objava)	
Namenska raba pred OPN	S - območje stanovanj
Namenska raba z OPN	K1 - najboljša kmetijska zemljišča
Enota urejanja prostora z OPN	EOP-35
Varstveni in pravni režimi (stanje leta 2018)	
Narava	Zavarovano območje - NE Območje naravne vrednote - NE Natura 2000 - NE Ekološko pomembno območje - NE
Kultura	NE
Varovalni gozd	NE
Poplave	IKRPN
Vodovarstveno območje in režim	NE
Varstveni pas gospodarske javne infrastrukture	NE

PODATKI O PARCELI	
Oznaka spremembe	32
Površina spremembe na parceli (m ²)	17.9751000087
Podatki o zemljišču (ZKP 2018)	
K.O.	2653
Parc. št.	470/5
Namenska raba 2018 (ur objava)	
Namenska raba pred OPN	S - območje stanovanj
Namenska raba z OPN	K1 - najboljša kmetijska zemljišča
Enota urejanja prostora z OPN	EOP-35
Varstveni in pravni režimi (stanje leta 2018)	
Narava	Zavarovano območje - NE Območje naravne vrednote - NE Natura 2000 - NE Ekološko pomembno območje - NE
Kultura	NE
Varovalni gozd	NE
Poplave	IKRPN
Vodovarstveno območje in režim	NE
Varstveni pas gospodarske javne infrastrukture	NE

PODATKI O PARCELI	
Oznaka spremembe	32
Površina spremembe na parceli (m ²)	122.22281564799999
Podatki o zemljišču (ZKP 2018)	
K.O.	2653
Parc. št.	1396/1
Namenska raba 2018 (ur objava)	
Namenska raba pred OPN	S - območje stanovanj
Namenska raba z OPN	K1 - najboljša kmetijska zemljišča
Enota urejanja prostora z OPN	EOP-35
Varstveni in pravni režimi (stanje leta 2018)	
Narava	Zavarovano območje - NE Območje naravne vrednote - NE Natura 2000 - NE Ekološko pomembno območje - NE
Kultura	NE
Varovalni gozd	NE
Poplave	IKRPN
Vodovarstveno območje in režim	NE
Varstveni pas gospodarske javne infrastrukture	NE

PODATKI O SPREMEMBI	
Oznaka	33 , vezano na spremembo 35
K.O.	1963 - Študa
Parc. št.	200/9, 200/11, 202/2, 200
Površina (m ²)	2328.04
Sprememba	kmetijsko zemljišče v stavbno zemljišče
Namenska raba prostora po DP	Q - območje kmetijskih zemljišč
Namenska raba prostora po OPN	A - površine razpršene poselitve
Enota urejanja prostora po OPN	EOP-35
GRAFIČNI PRIKAZ	
Grafični prikaz pred OPN	Grafični prikaz OPN
	
PROSTORSKI AKT OPN 2018	
Naziv akta	Občinski prostorski načrt Domžale (Uradni vestnik Občine Domžale, št. 10/18)
Namenska raba	A - površine razpršene poselitve
Varstveni in pravni režimi (stanje leta 2018)	
Narava	Vsebina je opredeljena v nadaljevanju.
Kultura	Vsebina je opredeljena v nadaljevanju.
Poplavna nevarnost (Integralna karta razredov poplavne nevarnosti - IKRPN)	Vsebina je opredeljena v nadaljevanju.
Vodovarstveno območje	Vsebina je opredeljena v nadaljevanju.
OPREDELITVE	
Trajnostni razvoj v prostoru	Območje se nahaja na območje razpršene poselitve Šentpavel pri Domžalah.
Učinkovita in gospodarna raba zemljišč	Prerazporeditev zaradi uskladitve z dejansko rabo in obstoječim objektom.
Kakovostne bivalne razmere	Ni relevantno.
Prostorsko usklajeno in med seboj dopolnjujočo se razmestitev različnih dejavnosti v prostoru	Ohranja se obstoječa dejavnost v naselju, saj gre za uskladitev namenske rabe prostora z dejanskim stanjem.

Prenova obstoječega, ki ima prednost pred graditvijo novega	Ni relevantno.
Ohranjanje prepoznavnih značilnosti prostora	Ohranja se prepoznavne značilnosti prostora, saj gre za prerazporeditev zaradi uskladitve z dejanskim stanje.
Sanacija degradiranega prostora	Ni relevantno.
Varstvo okolja, naravnih virov ter ohranjanje narave	Ni relevantno.
Celostno ohranjanje kulturne dediščine, vključno z naselbinsko dediščino	Ni relevantno.
Zagotavljanje zdravja prebivalstva	Ni relevantno.
Obramba države in varstvo pred naravnimi in drugimi nesrečami	Ni relevantno.
JAVNI INTERES	
Javni interes – ZJF	NE
Javni interes – ZKZ	NE
Javni interes – ZON	NE
Javni interes – (ZVO-2)	NE
Javni interes – (ZVNDN)	NE
UGOTOVITVE:	
<p>Območje se nahaja na območje razpršene poselitve Šentpavel pri Domžalah. Sprememba je ustrezna, saj gre za določitev stavbnih zemljišč obstoječim objektom s prerazporeditvijo stavbnih zemljišč, ki so del naselja. Zaradi prerazporeditve obstoječih stavbnih zemljišč se obstoječa dejavnost ohranja. S prerazporeditvijo obstojčih stvabnih zemljišč na območju naselja ohranja avtohtoni poselitveni vzorec in s tem prepoznavne značilnosti prostora.</p> <p>Zasebni interes in določitev stavbnih zemljišč glede na dejansko stanje prevlada nad javnim interesom.</p>	

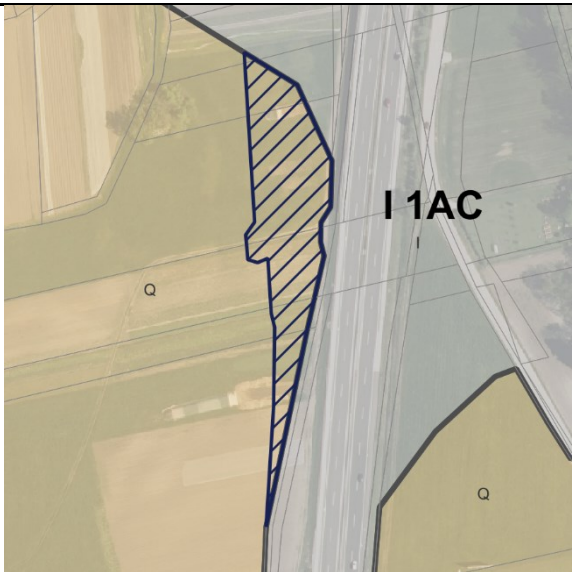
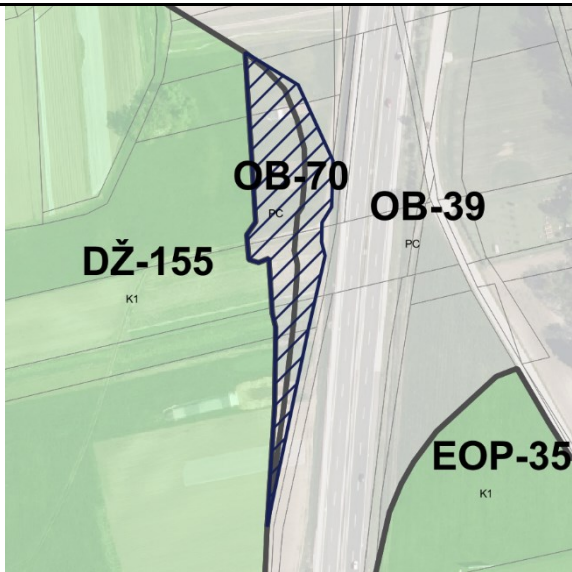
PODATKI O PARCELI	
Oznaka spremembe	33
Površina spremembe na parceli (m ²)	19.281340983500002
Podatki o zemljišču (ZKP 2018)	
K.O.	1963
Parc. št.	200/11
Namenska raba 2018 (ur objava)	
Namenska raba pred OPN	Q - območje kmetijskih zemljišč
Namenska raba z OPN	A - površine razpršene poselitve
Enota urejanja prostora z OPN	EOP-35
Varstveni in pravni režimi (stanje leta 2018)	
Narava	<i>Zavarovano območje - NE</i> <i>Območje naravne vrednote - NE</i> <i>Natura 2000 - NE</i> <i>Ekološko pomembno območje - NE</i>
Kultura	NE
Varovalni gozd	NE
Poplave	NE
Vodovarstveno območje in režim	NE
Varstveni pas gospodarske javne infrastrukture	NE

PODATKI O PARCELI	
Oznaka spremembe	33
Površina spremembe na parceli (m ²)	560.60245000899999
Podatki o zemljišču (ZKP 2018)	
K.O.	1963
Parc. št.	200/2
Namenska raba 2018 (ur objava)	
Namenska raba pred OPN	Q - območje kmetijskih zemljišč
Namenska raba z OPN	A - površine razpršene poselitve
Enota urejanja prostora z OPN	EOP-35
Varstveni in pravni režimi (stanje leta 2018)	
Narava	Zavarovano območje - NE Območje naravne vrednote - NE Natura 2000 - NE Ekološko pomembno območje - NE
Kultura	NE
Varovalni gozd	NE
Poplave	NE
Vodovarstveno območje in režim	NE
Varstveni pas gospodarske javne infrastrukture	NE

PODATKI O PARCELI	
Oznaka spremembe	33
Površina spremembe na parceli (m ²)	162.17872442699999
Podatki o zemljišču (ZKP 2018)	
K.O.	1963
Parc. št.	202
Namenska raba 2018 (ur objava)	
Namenska raba pred OPN	Q - območje kmetijskih zemljišč
Namenska raba z OPN	A - površine razpršene poselitve
Enota urejanja prostora z OPN	EOP-35
Varstveni in pravni režimi (stanje leta 2018)	
Narava	Zavarovano območje - NE Območje naravne vrednote - NE Natura 2000 - NE Ekološko pomembno območje - NE
Kultura	NE
Varovalni gozd	NE
Poplave	NE
Vodovarstveno območje in režim	NE
Varstveni pas gospodarske javne infrastrukture	NE

PODATKI O PARCELI	
Oznaka spremembe	33
Površina spremembe na parceli (m ²)	3.0399999840000001E-2
Podatki o zemljišču (ZKP 2018)	
K.O.	1963
Parc. št.	200/9
Namenska raba 2018 (ur objava)	
Namenska raba pred OPN	Q - območje kmetijskih zemljišč
Namenska raba z OPN	A - površine razpršene poselitve
Enota urejanja prostora z OPN	EOP-35
Varstveni in pravni režimi (stanje leta 2018)	
Narava	Zavarovano območje - NE Območje naravne vrednote - NE Natura 2000 - NE Ekološko pomembno območje - NE
Kultura	NE
Varovalni gozd	NE
Poplave	NE
Vodovarstveno območje in režim	NE
Varstveni pas gospodarske javne infrastrukture	NE

PODATKI O PARCELI	
Oznaka spremembe	33
Površina spremembe na parceli (m ²)	1585.5369108699999
Podatki o zemljišču (ZKP 2018)	
K.O.	1963
Parc. št.	200/9
Namenska raba 2018 (ur objava)	
Namenska raba pred OPN	Q - območje kmetijskih zemljišč
Namenska raba z OPN	A - površine razpršene poselitve
Enota urejanja prostora z OPN	EOP-35
Varstveni in pravni režimi (stanje leta 2018)	
Narava	Zavarovano območje - NE Območje naravne vrednote - NE Natura 2000 - NE Ekološko pomembno območje - NE
Kultura	NE
Varovalni gozd	NE
Poplave	NE
Vodovarstveno območje in režim	NE
Varstveni pas gospodarske javne infrastrukture	NE

PODATKI O SPREMEMBI	
Oznaka	34 , vezano na spremembo 34, 36, 37, 41, 45
K.O.	1963 - Študa
Parc. št.	187/30, 187/32, 187/34, 187/29, 187/31, 187/33,
Površina (m ²)	4801.079999999999
Sprememba	kmetijsko zemljišče v stavbno zemljišče
Namenska raba prostora po DP	Q - območje kmetijskih zemljišč
Namenska raba prostora po OPN	PC - površine cest
Enota urejanja prostora po OPN	OB-39, OB-70
GRAFIČNI PRIKAZ	
Grafični prikaz pred OPN	Grafični prikaz OPN
	
PROSTORSKI AKT OPN 2018	
Naziv akta	Občinski prostorski načrt Domžale (Uradni vestnik Občine Domžale, št. 10/18)
Namenska raba	PC - površine cest
Varstveni in pravni režimi (stanje leta 2018)	
Narava	Vsebinska je opredeljena v nadaljevanju.
Kultura	Vsebinska je opredeljena v nadaljevanju.
Poplavna nevarnost (Integralna karta razredov poplavne nevarnosti - IKRPN)	Vsebinska je opredeljena v nadaljevanju.
Vodovarstveno območje	Vsebinska je opredeljena v nadaljevanju.
OPREDELITVE	
Trajnostni razvoj v prostoru	Območje posega se nahaja na južnem delu naselja Študa in predstavlja novo načrtovano prometno povezavo med regionalno cesto Ljubljana - Domžale in avtocestno povezavo Ljubljana - Celje.
Učinkovita in gospodarna raba zemljišč	Predvideno območje zasleduje usmerjanje urbanizacije v obstoječe naselbine ali razvoj

	novih naselij z višjo gostoto, kar zmanjša potrebo po rabi novih zemljišč za stanovanja in infrastrukturo.
Kakovostne bivalne razmere	Z vzpostavitvijo povezovalne ceste, oziroma vzpostavitve avtocestnega priključka bodo zagotovljeni dostopi do kakovostne infrastrukture.
Prostorsko usklajeno in med seboj dopolnjujočo se razmestitev različnih dejavnosti v prostoru	Predvidena cestna povezava omogoča dolgoročno strategijo, ki upošteva prihodnji razvoj in potrebe, obenem pa preprečujejo prekomerno izkoriščanje naravnih virov, z upoštevanjem demografskih sprememb.
Prenova obstoječega, ki ima prednost pred graditvijo novega	Ni relevantno.
Ohranjanje prepoznavnih značilnosti prostora	Območje sledi sodobnim potrebam z vključevanjem razvojnih teženj v prostoru.
Sanacija degradiranega prostora	Ni relevantno.
Varstvo okolja, naravnih virov ter ohranjanje narave	Ni relevantno.
Celostno ohranjanje kulturne dediščine, vključno z naselbinsko dediščino	Ni relevantno.
Zagotavljanje zdravega prebivalstva	Ni relevantno.
Obramba države in varstvo pred naravnimi in drugimi nesrečami	Ni relevantno.
JAVNI INTERES	
Javni interes – ZJF	NE
Javni interes – ZKZ	NE
Javni interes – ZON	NE
Javni interes – (ZVO-2)	NE
Javni interes – (ZVNDN)	DA, IKRPN
UGOTOVITVE:	
Območje posega se nahaja na južnem delu naselja Študa in predstavlja novo načrtovano prometno povezavo med regionalno cesto Ljubljana - Domžale in avtocestno povezavo Ljubljana - Celje. Javni interes in določitev stavbnih zemljišč prevlada nad zasebnim interesom.	

PODATKI O PARCELI	
Oznaka spremembe	34
Površina spremembe na parceli (m ²)	343.06935183000002
Podatki o zemljišču (ZKP 2018)	
K.O.	1963
Parc. št.	187/29
Namenska raba 2018 (ur objava)	
Namenska raba pred OPN	Q - območje kmetijskih zemljišč
Namenska raba z OPN	PC - površine cest
Enota urejanja prostora z OPN	OB-70
Varstveni in pravni režimi (stanje leta 2018)	
Narava	<i>Zavarovano območje - NE</i> <i>Območje naravne vrednote - NE</i> <i>Natura 2000 - NE</i> <i>Ekološko pomembno območje - NE</i>
Kultura	NE
Varovalni gozd	NE
Poplave	IKRPN
Vodovarstveno območje in režim	NE
Varstveni pas gospodarske javne infrastrukture	NE

PODATKI O PARCELI	
Oznaka spremembe	34
Površina spremembe na parceli (m ²)	364.55864319300002
Podatki o zemljišču (ZKP 2018)	
K.O.	1963
Parc. št.	187/30
Namenska raba 2018 (ur objava)	
Namenska raba pred OPN	Q - območje kmetijskih zemljišč
Namenska raba z OPN	PC - površine cest
Enota urejanja prostora z OPN	OB-70
Varstveni in pravni režimi (stanje leta 2018)	
Narava	Zavarovano območje - NE Območje naravne vrednote - NE Natura 2000 - NE Ekološko pomembno območje - NE
Kultura	NE
Varovalni gozd	NE
Poplave	IKRPN
Vodovarstveno območje in režim	NE
Varstveni pas gospodarske javne infrastrukture	NE

PODATKI O PARCELI	
Oznaka spremembe	34
Površina spremembe na parceli (m ²)	134.639778624
Podatki o zemljišču (ZKP 2018)	
K.O.	1963
Parc. št.	187/31
Namenska raba 2018 (ur objava)	
Namenska raba pred OPN	Q - območje kmetijskih zemljišč
Namenska raba z OPN	PC - površine cest
Enota urejanja prostora z OPN	OB-70
Varstveni in pravni režimi (stanje leta 2018)	
Narava	Zavarovano območje - NE Območje naravne vrednote - NE Natura 2000 - NE Ekološko pomembno območje - NE
Kultura	NE
Varovalni gozd	NE
Poplave	IKRPN
Vodovarstveno območje in režim	NE
Varstveni pas gospodarske javne infrastrukture	NE

PODATKI O PARCELI	
Oznaka spremembe	34
Površina spremembe na parceli (m ²)	147.62590993399999
Podatki o zemljišču (ZKP 2018)	
K.O.	1963
Parc. št.	187/32
Namenska raba 2018 (ur objava)	
Namenska raba pred OPN	Q - območje kmetijskih zemljišč
Namenska raba z OPN	PC - površine cest
Enota urejanja prostora z OPN	OB-70
Varstveni in pravni režimi (stanje leta 2018)	
Narava	Zavarovano območje - NE Območje naravne vrednote - NE Natura 2000 - NE Ekološko pomembno območje - NE
Kultura	NE
Varovalni gozd	NE
Poplave	IKRPN
Vodovarstveno območje in režim	NE
Varstveni pas gospodarske javne infrastrukture	NE

PODATKI O PARCELI	
Oznaka spremembe	34
Površina spremembe na parceli (m ²)	428.33160882700003
Podatki o zemljišču (ZKP 2018)	
K.O.	1963
Parc. št.	187/33
Namenska raba 2018 (ur objava)	
Namenska raba pred OPN	Q - območje kmetijskih zemljišč
Namenska raba z OPN	PC - površine cest
Enota urejanja prostora z OPN	OB-70
Varstveni in pravni režimi (stanje leta 2018)	
Narava	<i>Zavarovano območje - NE</i> <i>Območje naravne vrednote - NE</i> <i>Natura 2000 - NE</i> <i>Ekološko pomembno območje - NE</i>
Kultura	NE
Varovalni gozd	NE
Poplave	IKRPN
Vodovarstveno območje in režim	NE
Varstveni pas gospodarske javne infrastrukture	NE

PODATKI O PARCELI	
Oznaka spremembe	34
Površina spremembe na parceli (m ²)	531.66715305900004
Podatki o zemljišču (ZKP 2018)	
K.O.	1963
Parc. št.	187/34
Namenska raba 2018 (ur objava)	
Namenska raba pred OPN	Q - območje kmetijskih zemljišč
Namenska raba z OPN	PC - površine cest
Enota urejanja prostora z OPN	OB-70
Varstveni in pravni režimi (stanje leta 2018)	
Narava	Zavarovano območje - NE Območje naravne vrednote - NE Natura 2000 - NE Ekološko pomembno območje - NE
Kultura	NE
Varovalni gozd	NE
Poplave	IKRPN
Vodovarstveno območje in režim	NE
Varstveni pas gospodarske javne infrastrukture	NE

PODATKI O PARCELI	
Oznaka spremembe	34
Površina spremembe na parceli (m ²)	766.496493859
Podatki o zemljišču (ZKP 2018)	
K.O.	1963
Parc. št.	187/34
Namenska raba 2018 (ur objava)	
Namenska raba pred OPN	Q - območje kmetijskih zemljišč
Namenska raba z OPN	PC - površine cest
Enota urejanja prostora z OPN	OB-39
Varstveni in pravni režimi (stanje leta 2018)	
Narava	<i>Zavarovano območje - NE</i> <i>Območje naravne vrednote - NE</i> <i>Natura 2000 - NE</i> <i>Ekološko pomembno območje - NE</i>
Kultura	NE
Varovalni gozd	NE
Poplave	IKRPN
Vodovarstveno območje in režim	NE
Varstveni pas gospodarske javne infrastrukture	NE

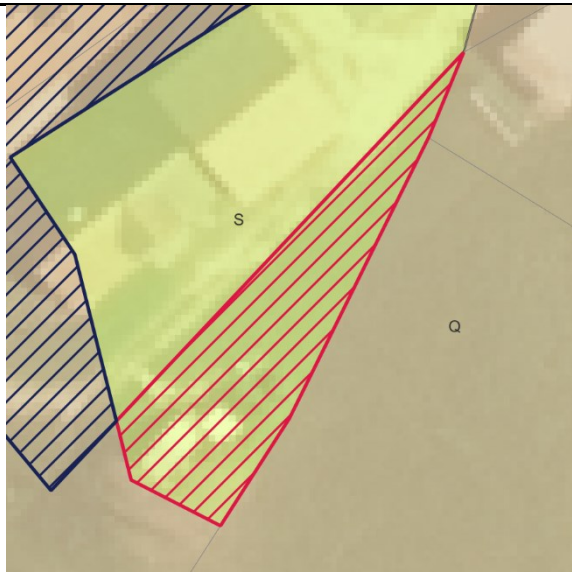
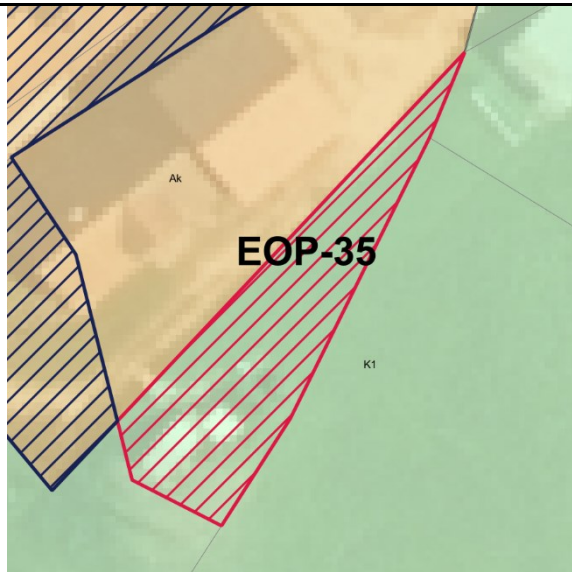
PODATKI O PARCELI	
Oznaka spremembe	34
Površina spremembe na parceli (m ²)	1546.13233393
Podatki o zemljišču (ZKP 2018)	
K.O.	1963
Parc. št.	187/29
Namenska raba 2018 (ur objava)	
Namenska raba pred OPN	Q - območje kmetijskih zemljišč
Namenska raba z OPN	PC - površine cest
Enota urejanja prostora z OPN	OB-39
Varstveni in pravni režimi (stanje leta 2018)	
Narava	<i>Zavarovano območje - NE</i> <i>Območje naravne vrednote - NE</i> <i>Natura 2000 - NE</i> <i>Ekološko pomembno območje - NE</i>
Kultura	NE
Varovalni gozd	NE
Poplave	IKRPN
Vodovarstveno območje in režim	NE
Varstveni pas gospodarske javne infrastrukture	NE

PODATKI O PARCELI	
Oznaka spremembe	34
Površina spremembe na parceli (m ²)	135.054646577
Podatki o zemljišču (ZKP 2018)	
K.O.	1963
Parc. št.	187/30
Namenska raba 2018 (ur objava)	
Namenska raba pred OPN	Q - območje kmetijskih zemljišč
Namenska raba z OPN	PC - površine cest
Enota urejanja prostora z OPN	OB-39
Varstveni in pravni režimi (stanje leta 2018)	
Narava	<i>Zavarovano območje - NE</i> <i>Območje naravne vrednote - NE</i> <i>Natura 2000 - NE</i> <i>Ekološko pomembno območje - NE</i>
Kultura	NE
Varovalni gozd	NE
Poplave	IKRPN
Vodovarstveno območje in režim	NE
Varstveni pas gospodarske javne infrastrukture	NE

PODATKI O PARCELI	
Oznaka spremembe	34
Površina spremembe na parceli (m ²)	387.14197636199998
Podatki o zemljišču (ZKP 2018)	
K.O.	1963
Parc. št.	187/31
Namenska raba 2018 (ur objava)	
Namenska raba pred OPN	Q - območje kmetijskih zemljišč
Namenska raba z OPN	PC - površine cest
Enota urejanja prostora z OPN	OB-39
Varstveni in pravni režimi (stanje leta 2018)	
Narava	<i>Zavarovano območje - NE</i> <i>Območje naravne vrednote - NE</i> <i>Natura 2000 - NE</i> <i>Ekološko pomembno območje - NE</i>
Kultura	NE
Varovalni gozd	NE
Poplave	IKRPN
Vodovarstveno območje in režim	NE
Varstveni pas gospodarske javne infrastrukture	NE

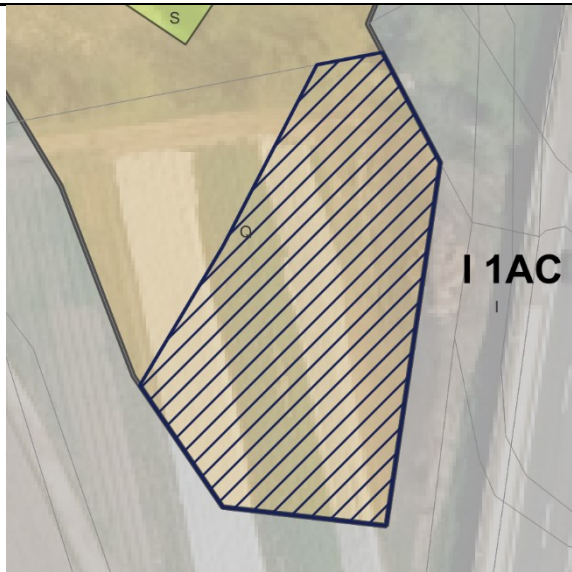
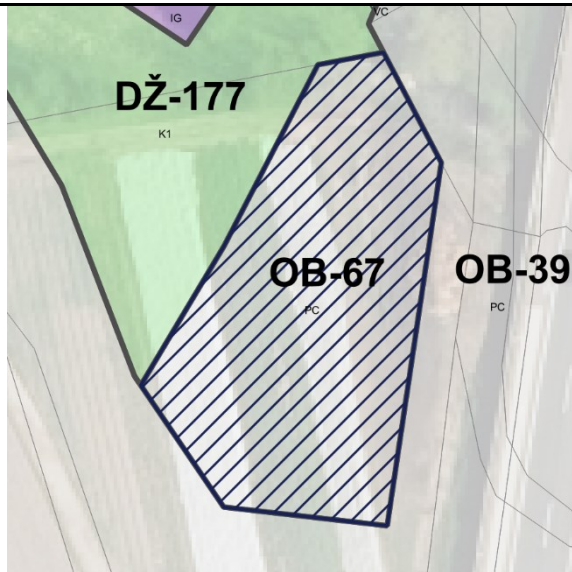
PODATKI O PARCELI	
Oznaka spremembe	34
Površina spremembe na parceli (m ²)	12.6548156074
Podatki o zemljišču (ZKP 2018)	
K.O.	1963
Parc. št.	187/32
Namenska raba 2018 (ur objava)	
Namenska raba pred OPN	Q - območje kmetijskih zemljišč
Namenska raba z OPN	PC - površine cest
Enota urejanja prostora z OPN	OB-39
Varstveni in pravni režimi (stanje leta 2018)	
Narava	<i>Zavarovano območje - NE</i> <i>Območje naravne vrednote - NE</i> <i>Natura 2000 - NE</i> <i>Ekološko pomembno območje - NE</i>
Kultura	NE
Varovalni gozd	NE
Poplave	IKRPN
Vodovarstveno območje in režim	NE
Varstveni pas gospodarske javne infrastrukture	NE

PODATKI O PARCELI	
Oznaka spremembe	34
Površina spremembe na parceli (m ²)	2.8610891560999998
Podatki o zemljišču (ZKP 2018)	
K.O.	1963
Parc. št.	187/33
Namenska raba 2018 (ur objava)	
Namenska raba pred OPN	Q - območje kmetijskih zemljišč
Namenska raba z OPN	PC - površine cest
Enota urejanja prostora z OPN	OB-39
Varstveni in pravni režimi (stanje leta 2018)	
Narava	<i>Zavarovano območje - NE</i> <i>Območje naravne vrednote - NE</i> <i>Natura 2000 - NE</i> <i>Ekološko pomembno območje - NE</i>
Kultura	NE
Varovalni gozd	NE
Poplave	IKRPN
Vodovarstveno območje in režim	NE
Varstveni pas gospodarske javne infrastrukture	NE

PODATKI O SPREMEMBI	
Oznaka	35 , vezano na spremembo 33
K.O.	1963 - Študa
Parc. št.	201
Površina (m ²)	243.91
Sprememba	stavbno zemljišče v drugo
Namenska raba prostora po DP	S - območje stanovanj
Namenska raba prostora po OPN	K1 - najboljša kmetijska zemljišča
Enota urejanja prostora po OPN	EOP-35
GRAFIČNI PRIKAZ	
Grafični prikaz pred OPN	Grafični prikaz OPN
	
PROSTORSKI AKT OPN 2018	
Naziv akta	Občinski prostorski načrt Domžale (Uradni vestnik Občine Domžale, št. 10/18)
Namenska raba	K1 - najboljša kmetijska zemljišča
Varstveni in pravni režimi (stanje leta 2018)	
Narava	Vsebina je opredeljena v nadaljevanju.
Kultura	Vsebina je opredeljena v nadaljevanju.
Poplavna nevarnost (Integralna karta razredov poplavne nevarnosti - IKRPN)	Vsebina je opredeljena v nadaljevanju.
Vodovarstveno območje	Vsebina je opredeljena v nadaljevanju.
OPREDELITVE	
Trajnostni razvoj v prostoru	Območje se nahaja na območje razpršene poselitve Šentpavel pri Domžalah.
Učinkovita in gospodarna raba zemljišč	Prerazporeditev zaradi uskladitve z dejansko rabo in obstoječim objektom.
Kakovostne bivalne razmere	Ni relevantno.
Prostorsko usklajeno in med seboj dopolnjujočo se razmestitev različnih dejavnosti v prostoru	Ohranja se obstoječa dejavnost v naselju, saj gre za uskladitev namenske rabe prostora z dejanskim stanjem.

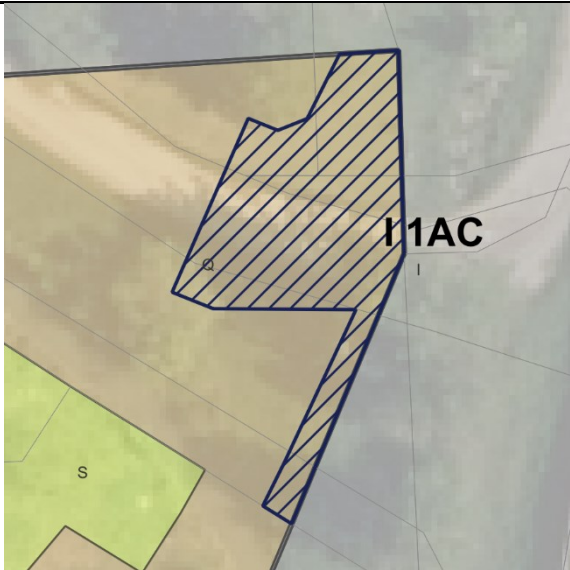
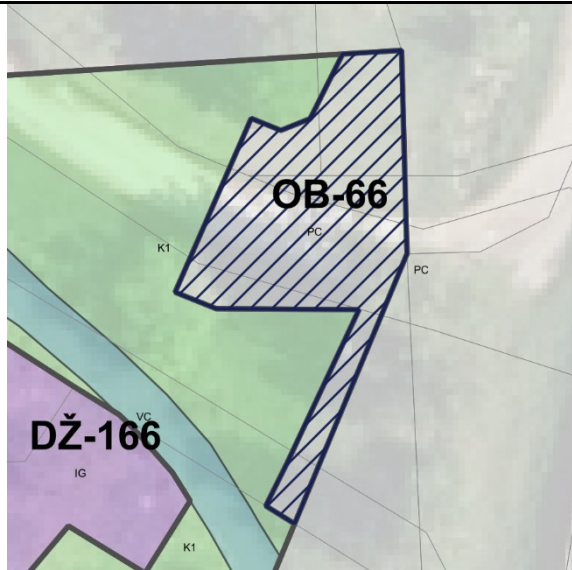
Prenova obstoječega, ki ima prednost pred graditvijo novega	Ni relevantno.
Ohranjanje prepoznavnih značilnosti prostora	Ohranja se prepoznavne značilnosti prostora, saj gre za prerazporeditev zaradi uskladitve z dejanskim stanje.
Sanacija degradiranega prostora	Ni relevantno.
Varstvo okolja, naravnih virov ter ohranjanje narave	Ni relevantno.
Celostno ohranjanje kulturne dediščine, vključno z naselbinsko dediščino	Ni relevantno.
Zagotavljanje zdravja prebivalstva	Ni relevantno.
Obramba države in varstvo pred naravnimi in drugimi nesrečami	Ni relevantno.
JAVNI INTERES	
Javni interes – ZJF	NE
Javni interes – ZKZ	DA, ohranjanje kmetijskih zemljišč.
Javni interes – ZON	NE
Javni interes – (ZVO-2)	NE
Javni interes – (ZVNDN)	NE
UGOTOVITVE:	
<p>Območje se nahaja na območje razpršene poselitve Šentpavel pri Domžalah. Sprememba je ustrezna, saj gre za izvzem stavbnih zemljišč vezano na prerazporeditev stavbnih zemljišč, ki so del obstoječih stavbnih zemljišč. Zaradi prerazporeditve obstoječih stavbnih zemljišč se obstoječa dejavnost ohranja. S prerazporeditvijo obstojčih stavbnih zemljišč se na območju naselja ohranja avtohtoni poselitveni vzorec in s tem prepoznavne značilnosti prostora.</p> <p>Zasebni in javni interes ter določitev kmetijskih zemljišč glede na dejansko stanje je enak.</p>	

PODATKI O PARCELI	
Oznaka spremembe	35
Površina spremembe na parceli (m ²)	243.862581275
Podatki o zemljišču (ZKP 2018)	
K.O.	1963
Parc. št.	201
Namenska raba 2018 (ur objava)	
Namenska raba pred OPN	S - območje stanovanj
Namenska raba z OPN	K1 - najboljša kmetijska zemljišča
Enota urejanja prostora z OPN	EOP-35
Varstveni in pravni režimi (stanje leta 2018)	
Narava	<i>Zavarovano območje - NE</i> <i>Območje naravne vrednote - NE</i> <i>Natura 2000 - NE</i> <i>Ekološko pomembno območje - NE</i>
Kultura	NE
Varovalni gozd	NE
Poplave	NE
Vodovarstveno območje in režim	NE
Varstveni pas gospodarske javne infrastrukture	NE

PODATKI O SPREMEMBI	
Oznaka	36 , vezano na spremembo 34, 36, 37, 41, 45
K.O.	1963 - Študa
Parc. št.	187/43
Površina (m ²)	1597.5799999999999
Sprememba	kmetijsko zemljišče v stavbno zemljišče
Namenska raba prostora po DP	Q - območje kmetijskih zemljišč
Namenska raba prostora po OPN	PC - površine cest
Enota urejanja prostora po OPN	OB-67
GRAFIČNI PRIKAZ	
Grafični prikaz pred OPN	Grafični prikaz OPN
	
PROSTORSKI AKT OPN 2018	
Naziv akta	Občinski prostorski načrt Domžale (Uradni vestnik Občine Domžale, št. 10/18)
Namenska raba	PC - površine cest
Varstveni in pravni režimi (stanje leta 2018)	
Narava	Vsebina je opredeljena v nadaljevanju.
Kultura	Vsebina je opredeljena v nadaljevanju.
Poplavna nevarnost (Integralna karta razredov poplavne nevarnosti - IKRPN)	Vsebina je opredeljena v nadaljevanju.
Vodovarstveno območje	Vsebina je opredeljena v nadaljevanju.
OPREDELITVE	
Trajnostni razvoj v prostoru	Območje posega se nahaja na južnem delu naselja Študa in predstavlja novo načrtovano prometno povezavo med regionalno cesto Ljubljana - Domžale in avtocestno povezavo Ljubljana - Celje.
Učinkovita in gospodarna raba zemljišč	Predvideno območje zasleduje usmerjanje urbanizacije v obstoječe naselbine ali razvoj novih naselij z višjo gostoto, kar zmanjša

	potrebo po rabi novih zemljišč za stanovanja in infrastrukturo.
Kakovostne bivalne razmere	Z vzpostavitvijo povezovalne ceste, oziroma vzpostavitve avtocestnega priključka bodo zagotovljeni dostopi do kakovostne infrastrukture.
Prostorsko usklajeno in med seboj dopolnjujočo se razmestitev različnih dejavnosti v prostoru	Predvidena cestna povezava omogoča dolgoročno strategijo, ki upošteva prihodnji razvoj in potrebe, obenem pa preprečuje prekomerno izkoriščanje naravnih virov, z upoštevanjem demografskih sprememb.
Prenova obstoječega, ki ima prednost pred graditvijo novega	Ni relevantno.
Ohranjanje prepoznavnih značilnosti prostora	Območje sledi sodobnim potrebam z vključevanjem razvojnih teženj v prostoru.
Sanacija degradiranega prostora	Ni relevantno.
Varstvo okolja, naravnih virov ter ohranjanje narave	Ni relevantno.
Celostno ohranjanje kulturne dediščine, vključno z naselbinsko dediščino	Ni relevantno.
Zagotavljanje zdravja prebivalstva	Ni relevantno.
Obramba države in varstvo pred naravnimi in drugimi nesrečami	Območje se nahaja v varstvenem pasu elektrodaljnovoda.
JAVNI INTERES	
Javni interes – ZJF	NE
Javni interes – ZKZ	NE
Javni interes – ZON	NE
Javni interes – (ZVO-2)	NE
Javni interes – (ZVNDN)	DA, IKRPN in varstveni pas elektrodaljnovoda.
UGOTOVITVE:	
Območje posega se nahaja na južnem delu naselja Študa in predstavlja novo načrtovano prometno povezavo med regionalno cesto Ljubljana - Domžale in avtocestno povezavo Ljubljana - Celje. Javni interes in določitev stavbnih zemljišč prevlada nad zasebnim interesom.	

PODATKI O PARCELI	
Oznaka spremembe	36
Površina spremembe na parceli (m ²)	1597.2983685900001
Podatki o zemljišču (ZKP 2018)	
K.O.	1963
Parc. št.	187/43
Namenska raba 2018 (ur objava)	
Namenska raba pred OPN	Q - območje kmetijskih zemljišč
Namenska raba z OPN	PC - površine cest
Enota urejanja prostora z OPN	OB-67
Varstveni in pravni režimi (stanje leta 2018)	
Narava	Zavarovano območje - NE Območje naravne vrednote - NE Natura 2000 - NE Ekološko pomembno območje - NE
Kultura	NE
Varovalni gozd	NE
Poplave	IKRPN
Vodovarstveno območje in režim	NE
Varstveni pas gospodarske javne infrastrukture	Varstveni pas elektrodaljnovoda

PODATKI O SPREMEMBI	
Oznaka	37 , vezano na spremembo 34, 36, 37, 41, 45
K.O.	1963 - Študa
Parc. št.	528/2, 91/2, 183/69, 529/176, 92/2, 497/1
Površina (m ²)	336.19999999999999
Sprememba	kmetijsko zemljišče v stavbno zemljišče
Namenska raba prostora po DP	Q - območje kmetijskih zemljišč
Namenska raba prostora po OPN	PC - površine cest
Enota urejanja prostora po OPN	OB-66
GRAFIČNI PRIKAZ	
Grafični prikaz pred OPN	Grafični prikaz OPN
	
PROSTORSKI AKT OPN 2018	
Naziv akta	Občinski prostorski načrt Domžale (Uradni vestnik Občine Domžale, št. 10/18)
Namenska raba	PC - površine cest
Varstveni in pravni režimi (stanje leta 2018)	
Narava	Vsebina je opredeljena v nadaljevanju.
Kultura	Vsebina je opredeljena v nadaljevanju.
Poplavna nevarnost (Integralna karta razredov poplavne nevarnosti - IKRPN)	Vsebina je opredeljena v nadaljevanju.
Vodovarstveno območje	Vsebina je opredeljena v nadaljevanju.
OPREDELITVE	
Trajnostni razvoj v prostoru	Območje posega se nahaja na južnem delu naselja Študa in predstavlja novo načrtovano prometno povezavo med regionalno cesto Ljubljana - Domžale in avtocestno povezavo Ljubljana - Celje.
Učinkovita in gospodarna raba zemljišč	Predvideno območje zasleduje usmerjanje urbanizacije v obstoječe naselbine ali razvoj novih naselij z višjo gostoto, kar zmanjša

	potrebo po rabi novih zemljišč za stanovanja in infrastrukturo.
Kakovostne bivalne razmere	Z vzpostavitvijo povezovalne ceste, oziroma vzpostavitve avtocestnega priključka bodo zagotovljeni dostopi do kakovostne infrastrukture.
Prostorsko usklajeno in med seboj dopolnjujočo se razmestitev različnih dejavnosti v prostoru	Predvidena cestna povezava omogoča dolgoročno strategijo, ki upošteva prihodnji razvoj in potrebe, obenem pa preprečuje prekomerno izkoriščanje naravnih virov, z upoštevanjem demografskih sprememb.
Prenova obstoječega, ki ima prednost pred graditvijo novega	Ni relevantno.
Ohranjanje prepoznavnih značilnosti prostora	Območje sledi sodobnim potrebam z vključevanjem razvojnih teženj v prostoru.
Sanacija degradiranega prostora	Ni relevantno.
Varstvo okolja, naravnih virov ter ohranjanje narave	Ni relevantno.
Celostno ohranjanje kulturne dediščine, vključno z naselbinsko dediščino	Ni relevantno.
Zagotavljanje zdravja prebivalstva	Ni relevantno.
Obramba države in varstvo pred naravnimi in drugimi nesrečami	Območje se nahaja v varstvenem pasu elektrodaljnovoda.
JAVNI INTERES	
Javni interes – ZJF	NE
Javni interes – ZKZ	NE
Javni interes – ZON	NE
Javni interes – (ZVO-2)	NE
Javni interes – (ZVNDN)	DA, varstveni pas elektrodaljnovoda.
UGOTOVITVE:	
Območje posega se nahaja na južnem delu naselja Študa in predstavlja novo načrtovano prometno povezavo med regionalno cesto Ljubljana - Domžale in avtocestno povezavo Ljubljana - Celje. Javni interes in določitev stavbnih zemljišč prevlada nad zasebnim interesom.	

PODATKI O PARCELI	
Oznaka spremembe	37
Površina spremembe na parceli (m ²)	60.287884993200002
Podatki o zemljišču (ZKP 2018)	
K.O.	1963
Parc. št.	528/2
Namenska raba 2018 (ur objava)	
Namenska raba pred OPN	Q - območje kmetijskih zemljišč
Namenska raba z OPN	PC - površine cest
Enota urejanja prostora z OPN	OB-66
Varstveni in pravni režimi (stanje leta 2018)	
Narava	<i>Zavarovano območje - NE</i> <i>Območje naravne vrednote - NE</i> <i>Natura 2000 - NE</i> <i>Ekološko pomembno območje - NE</i>
Kultura	NE
Varovalni gozd	NE
Poplave	IKRPN
Vodovarstveno območje in režim	NE
Varstveni pas gospodarske javne infrastrukture	Varstveni pas elektrodaljnovoda

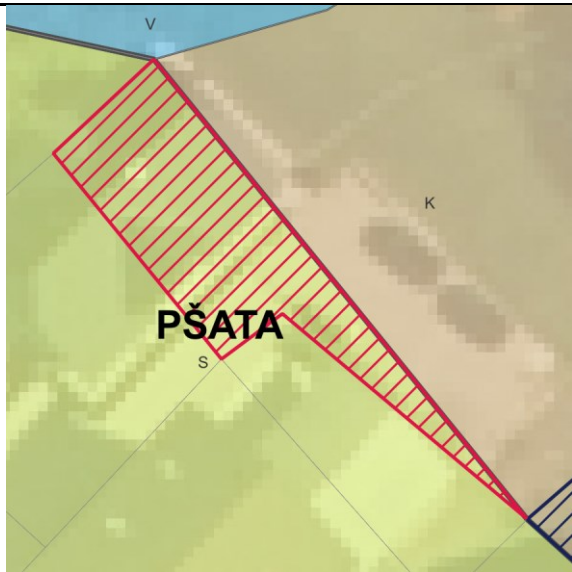
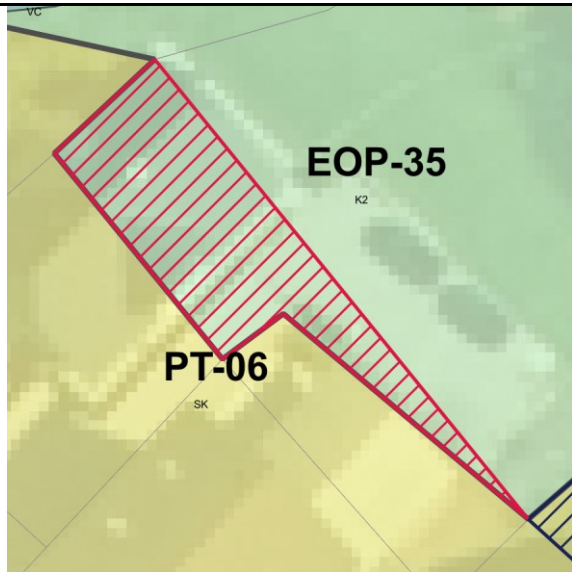
PODATKI O PARCELI	
Oznaka spremembe	37
Površina spremembe na parceli (m ²)	29.581500005199999
Podatki o zemljišču (ZKP 2018)	
K.O.	1963
Parc. št.	91/2
Namenska raba 2018 (ur objava)	
Namenska raba pred OPN	Q - območje kmetijskih zemljišč
Namenska raba z OPN	PC - površine cest
Enota urejanja prostora z OPN	OB-66
Varstveni in pravni režimi (stanje leta 2018)	
Narava	Zavarovano območje - NE Območje naravne vrednote - NE Natura 2000 - NE Ekološko pomembno območje - NE
Kultura	NE
Varovalni gozd	NE
Poplave	IKRPN
Vodovarstveno območje in režim	NE
Varstveni pas gospodarske javne infrastrukture	NE

PODATKI O PARCELI	
Oznaka spremembe	37
Površina spremembe na parceli (m ²)	132.57479693799999
Podatki o zemljišču (ZKP 2018)	
K.O.	1963
Parc. št.	183/69
Namenska raba 2018 (ur objava)	
Namenska raba pred OPN	Q - območje kmetijskih zemljišč
Namenska raba z OPN	PC - površine cest
Enota urejanja prostora z OPN	OB-66
Varstveni in pravni režimi (stanje leta 2018)	
Narava	Zavarovano območje - NE Območje naravne vrednote - NE Natura 2000 - NE Ekološko pomembno območje - NE
Kultura	NE
Varovalni gozd	NE
Poplave	IKRPN
Vodovarstveno območje in režim	NE
Varstveni pas gospodarske javne infrastrukture	Varstveni pas elektrodaljnovoda

PODATKI O PARCELI	
Oznaka spremembe	37
Površina spremembe na parceli (m ²)	13.7202241117
Podatki o zemljišču (ZKP 2018)	
K.O.	1963
Parc. št.	529/176
Namenska raba 2018 (ur objava)	
Namenska raba pred OPN	Q - območje kmetijskih zemljišč
Namenska raba z OPN	PC - površine cest
Enota urejanja prostora z OPN	OB-66
Varstveni in pravni režimi (stanje leta 2018)	
Narava	Zavarovano območje - NE Območje naravne vrednote - NE Natura 2000 - NE Ekološko pomembno območje - NE
Kultura	NE
Varovalni gozd	NE
Poplave	IKRPN
Vodovarstveno območje in režim	NE
Varstveni pas gospodarske javne infrastrukture	Varstveni pas elektrodaljnovoda


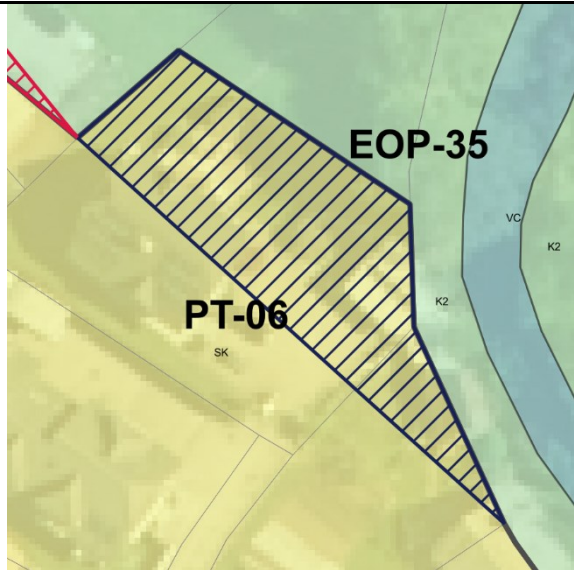
PODATKI O PARCELI	
Oznaka spremembe	37
Površina spremembe na parceli (m ²)	30.564317171799999
Podatki o zemljišču (ZKP 2018)	
K.O.	1963
Parc. št.	497/1
Namenska raba 2018 (ur objava)	
Namenska raba pred OPN	Q - območje kmetijskih zemljišč
Namenska raba z OPN	PC - površine cest
Enota urejanja prostora z OPN	OB-66
Varstveni in pravni režimi (stanje leta 2018)	
Narava	<i>Zavarovano območje - NE</i> <i>Območje naravne vrednote - NE</i> <i>Natura 2000 - NE</i> <i>Ekološko pomembno območje - NE</i>
Kultura	NE
Varovalni gozd	NE
Poplave	IKRPN
Vodovarstveno območje in režim	NE
Varstveni pas gospodarske javne infrastrukture	NE

PODATKI O PARCELI	
Oznaka spremembe	37
Površina spremembe na parceli (m ²)	69.411073928199997
Podatki o zemljišču (ZKP 2018)	
K.O.	1963
Parc. št.	92/2
Namenska raba 2018 (ur objava)	
Namenska raba pred OPN	Q - območje kmetijskih zemljišč
Namenska raba z OPN	PC - površine cest
Enota urejanja prostora z OPN	OB-66
Varstveni in pravni režimi (stanje leta 2018)	
Narava	Zavarovano območje - NE Območje naravne vrednote - NE Natura 2000 - NE Ekološko pomembno območje - NE
Kultura	NE
Varovalni gozd	NE
Poplave	IKRPN
Vodovarstveno območje in režim	NE
Varstveni pas gospodarske javne infrastrukture	NE

PODATKI O SPREMEMBI	
Oznaka	38 , vezano na spremembo 39
K.O.	2653 - Pšata
Parc. št.	680/2
Površina (m ²)	123.59
Sprememba	stavbno zemljišče v drugo
Namenska raba prostora po DP	S - območje stanovanj
Namenska raba prostora po OPN	K2 - druga kmetijska zemljišča
Enota urejanja prostora po OPN	EOP-35
GRAFIČNI PRIKAZ	
Grafični prikaz pred OPN	Grafični prikaz OPN
	
PROSTORSKI AKT OPN 2018	
Naziv akta	Občinski prostorski načrt Domžale (Uradni vestnik Občine Domžale, št. 10/18)
Namenska raba	K2 - druga kmetijska zemljišča
Varstveni in pravni režimi (stanje leta 2018)	
Narava	Vsebina je opredeljena v nadaljevanju.
Kultura	Vsebina je opredeljena v nadaljevanju.
Poplavna nevarnost (Integralna karta razredov poplavne nevarnosti - IKRPN)	Vsebina je opredeljena v nadaljevanju.
Vodovarstveno območje	Vsebina je opredeljena v nadaljevanju.
OPREDELITVE	
Trajnostni razvoj v prostoru	Območje se nahaja na območje razpršene poselitve Pšata.
Učinkovita in gospodarna raba zemljišč	Prerazporeditev zaradi uskladitve z dejansko rabo in obstoječim objektom.
Kakovostne bivalne razmere	Ni relevantno.
Prostorsko usklajeno in med seboj dopolnjujočo se razmestitev različnih dejavnosti v prostoru	Ohranja se obstoječa dejavnost v naselju, saj gre za uskladitev namenske rabe prostora z dejanskim stanjem.

Prenova obstoječega, ki ima prednost pred graditvijo novega	Ni relevantno.
Ohranjanje prepoznavnih značilnosti prostora	Ohranja se prepoznavne značilnosti prostora, saj gre za prerazporeditev zaradi uskladitve z dejanskim stanje.
Sanacija degradiranega prostora	Ni relevantno.
Varstvo okolja, naravnih virov ter ohranjanje narave	Nahaja se na območju naravne vrednote Pšata pri Dragomlju. Sprememba ni vplivala na ohranjanje narave, saj je šlo za uskladitev z dejanskim stanjem.
Celostno ohranjanje kulturne dediščine, vključno z naselbinsko dediščino	Ni relevantno.
Zagotavljanje zdravja prebivalstva	Ni relevantno.
Obramba države in varstvo pred naravnimi in drugimi nesrečami	Ni relevantno.
JAVNI INTERES	
Javni interes – ZJF	NE
Javni interes – ZKZ	DA, ohranjanje kmetijskih zemljišč.
Javni interes – ZON	DA, Pšata pri Dragomlju
Javni interes – (ZVO-2)	NE
Javni interes – (ZVNDN)	NE
UGOTOVITVE:	
<p>Območje se nahaja na območje razpršene poselitve Pšata. Sprememba je ustrezna, saj gre za izvzem stavbnih zemljišč vezano na prerazporeditev stavbnih zemljišč, ki so del obstoječih stavbnih zemljišč. Zaradi prerazporeditve obstoječih stavbnih zemljišč se obstoječa dejavnost ohranja. S prerazporeditvijo obstojčih stavbnih zemljišč se na območju naselja ohranja avtohtoni poselitveni vzorec in s tem prepoznavne značilnosti prostora.</p> <p>Zasebni in javni interes ter določitev kmetijskih zemljišč glede na dejansko stanje je enak.</p>	

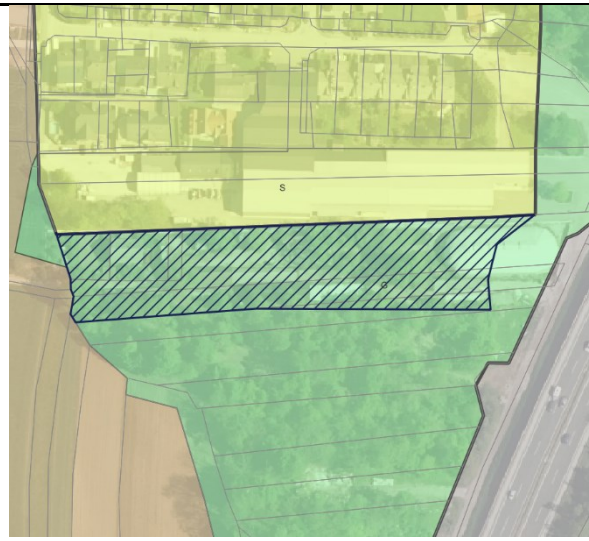
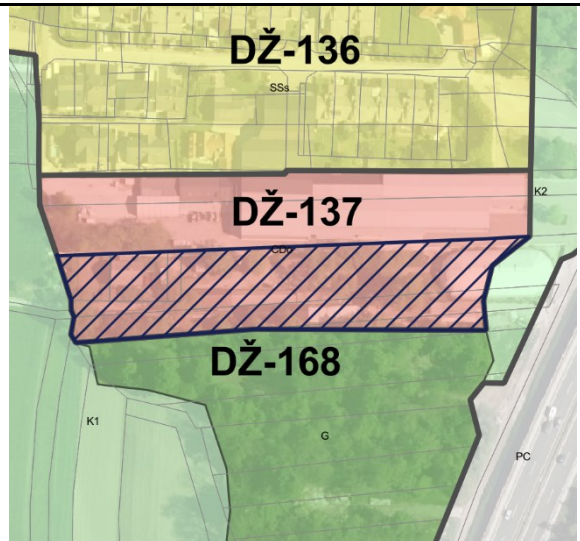
PODATKI O PARCELI	
Oznaka spremembe	38
Površina spremembe na parceli (m ²)	123.569306389
Podatki o zemljišču (ZKP 2018)	
K.O.	2653
Parc. št.	680/2
Namenska raba 2018 (ur objava)	
Namenska raba pred OPN	S - območje stanovanj
Namenska raba z OPN	K2 - druga kmetijska zemljišča
Enota urejanja prostora z OPN	EOP-35
Varstveni in pravni režimi (stanje leta 2018)	
Narava	Zavarovano območje - NE Območje naravne vrednote - 4569 Pšata pri Dragomlju Natura 2000 - NE Ekološko pomembno območje - NE
Kultura	NE
Varovalni gozd	NE
Poplave	NE
Vodovarstveno območje in režim	NE
Varstveni pas gospodarske javne infrastrukture	NE

PODATKI O SPREMEMBI	
Oznaka	39 , vezano na spremembo 38
K.O.	2653 - Pšata
Parc. št.	657/4, 659/1
Površina (m ²)	462.5799999999998
Sprememba	kmetijsko zemljišče v stavbno zemljišče
Namenska raba prostora po DP	K - območje kmetijskih zemljišč
Namenska raba prostora po OPN	SK - površine podeželskega naselja
Enota urejanja prostora po OPN	PT-06
GRAFIČNI PRIKAZ	
Grafični prikaz pred OPN	Grafični prikaz OPN
	
PROSTORSKI AKT OPN 2018	
Naziv akta	Občinski prostorski načrt Domžale (Uradni vestnik Občine Domžale, št. 10/18)
Namenska raba	SK - površine podeželskega naselja
Varstveni in pravni režimi (stanje leta 2018)	
Narava	Vsebina je opredeljena v nadaljevanju.
Kultura	Vsebina je opredeljena v nadaljevanju.
Poplavna nevarnost (Integralna karta razredov poplavne nevarnosti - IKRPN)	Vsebina je opredeljena v nadaljevanju.
Vodovarstveno območje	Vsebina je opredeljena v nadaljevanju.
OPREDELITVE	
Trajnostni razvoj v prostoru	Območje se nahaja na območje razpršene poselitve Pšata.
Učinkovita in gospodarna raba zemljišč	Prerazporeditev zaradi uskladitve z dejansko rabo in obstoječim objektom.
Kakovostne bivalne razmere	Ni relevantno.
Prostorsko usklajeno in med seboj dopolnjujočo se razmestitev različnih dejavnosti v prostoru	Ohranja se obstoječa dejavnost v naselju, saj gre za uskladitev namenske rabe prostora z dejanskim stanjem.

Prenova obstoječega, ki ima prednost pred graditvijo novega	Ni relevantno.
Ohranjanje prepoznavnih značilnosti prostora	Ohranja se prepoznavne značilnosti prostora, saj gre za prerazporeditev zaradi uskladitve z dejanskim stanje.
Sanacija degradiranega prostora	Ni relevantno.
Varstvo okolja, naravnih virov ter ohranjanje narave	Nahaja se na območju naravne vrednote Pšata pri Dragomlju. Sprememba ni vplivala na ohranjanje narave, saj je šlo za uskladitev z dejanskim stanjem.
Celostno ohranjanje kulturne dediščine, vključno z naselbinsko dediščino	Ni relevantno.
Zagotavljanje zdravja prebivalstva	Ni relevantno.
Obramba države in varstvo pred naravnimi in drugimi nesrečami	Ni relevantno.
JAVNI INTERES	
Javni interes – ZJF	NE
Javni interes – ZKZ	NE
Javni interes – ZON	DA, Pšata pri Dragomlju
Javni interes – (ZVO-2)	NE
Javni interes – (ZVNDN)	NE
UGOTOVITVE:	
<p>Območje se nahaja na območje razpršene poselitve Pšata. Sprememba je ustrezna, saj gre za določitev stavbnih zemljišč obstoječim objektom s prerazporeditvijo stavbnih zemljišč, ki so del naselja. Zaradi prerazporeditve obstoječih stavbnih zemljišč se obstoječa dejavnost ohranja. S prerazporeditvijo obstoječih stavbnih zemljišč na območju naselja ohranja avtohtoni poselitveni vzorec in s tem prepoznavne značilnosti prostora.</p> <p>Zasebni interes in določitev stavbnih zemljišč glede na dejansko stanje prevlada nad javnim interesom.</p>	

PODATKI O PARCELI	
Oznaka spremembe	39
Površina spremembe na parceli (m ²)	63.323362999499999
Podatki o zemljišču (ZKP 2018)	
K.O.	2653
Parc. št.	659/1
Namenska raba 2018 (ur objava)	
Namenska raba pred OPN	K - območje kmetijskih zemljišč
Namenska raba z OPN	SK - površine podeželskega naselja
Enota urejanja prostora z OPN	PT-06
Varstveni in pravni režimi (stanje leta 2018)	
Narava	<i>Zavarovano območje - NE</i> <i>Območje naravne vrednote - 4569</i> <i>Pšata pri Dragomlju</i> <i>Natura 2000 - NE</i> <i>Ekološko pomembno območje - NE</i>
Kultura	NE
Varovalni gozd	NE
Poplave	IKRPN
Vodovarstveno območje in režim	NE
Varstveni pas gospodarske javne infrastrukture	NE

PODATKI O PARCELI	
Oznaka spremembe	39
Površina spremembe na parceli (m ²)	399.17548976500001
Podatki o zemljišču (ZKP 2018)	
K.O.	2653
Parc. št.	657/4
Namenska raba 2018 (ur objava)	
Namenska raba pred OPN	K - območje kmetijskih zemljišč
Namenska raba z OPN	SK - površine podeželskega naselja
Enota urejanja prostora z OPN	PT-06
Varstveni in pravni režimi (stanje leta 2018)	
Narava	<i>Zavarovano območje - NE</i> <i>Območje naravne vrednote - 4569</i> <i>Pšata pri Dragomlju</i> <i>Natura 2000 - NE</i> <i>Ekološko pomembno območje - NE</i>
Kultura	NE
Varovalni gozd	NE
Poplave	NE
Vodovarstveno območje in režim	NE
Varstveni pas gospodarske javne infrastrukture	NE

PODATKI O SPREMEMBI	
Oznaka	40
K.O.	1963 - Študa
Parc. št.	135/2, 134/1, 134/2, 134/5, 134/6, 136/2, 133/2
Površina (m ²)	6510.3800000000001
Sprememba	gozdno zemljišče v stavbno zemljišče
Namenska raba prostora po DP	G - območje gozdov
Namenska raba prostora po OPN	CD - druga območja centralnih dejavnosti
Enota urejanja prostora po OPN	DŽ-137
GRAFIČNI PRIKAZ	
Grafični prikaz pred OPN	Grafični prikaz OPN
	
PROSTORSKI AKT OPN 2018	
Naziv akta	Občinski prostorski načrt Domžale (Uradni vestnik Občine Domžale, št. 10/18)
Namenska raba	CD - druga območja centralnih dejavnosti
Varstveni in pravni režimi (stanje leta 2018)	
Narava	Vsečina je opredeljena v nadaljevanju.
Kultura	Vsečina je opredeljena v nadaljevanju.
Poplavna nevarnost (Integralna karta razredov poplavne nevarnosti - IKRPN)	Vsečina je opredeljena v nadaljevanju.
Vodovarstveno območje	Vsečina je opredeljena v nadaljevanju.
OPREDELITVE	
Trajnostni razvoj v prostoru	Predmetno območje del dolgoročnega načrtovanja in usklajevanje potreb z uporabo dolgoročne strategije, ki upošteva prihodnji razvoj in potrebe, obenem pa preprečujejo prekomerno izkoriščanje naravnih virov
Učinkovita in gospodarna raba zemljišč	Območje zasleduje cilj z usmerjanjem urbanizacije v razvoj obsrtoječega naselja z višjo gostoto. Zato ima območje opredeljene

	podrobno namensko rabo - centralne dejavnosti.
Kakovostne bivalne razmere	Območje ima zagotovljen dostop do osnovnih storitev.
Prostorsko usklajeno in med seboj dopolnjujočo se razmestitev različnih dejavnosti v prostoru	Opredeljena dejavnost omogoča dopolnjevanje obstoječega naselja.
Prenova obstoječega, ki ima prednost pred graditvijo novega	Ni relevantno.
Ohranjanje prepoznavnih značilnosti prostora	Območje sledi sodobnim potrebam z vključevanjem razvojnih teženj v prostoru.
Sanacija degradiranega prostora	Ni relevantno.
Varstvo okolja, naravnih virov ter ohranjanje narave	Območja vzpostavlja cilj ščitenja okolja in drugih virov v povezavi z trajnostnim razvojem. Na območju se nahaja varovalni gozd (ID 04300).
Celostno ohranjanje kulturne dediščine, vključno z naselbinsko dediščino	Ni relevantno.
Zagotavljanje zdravja prebivalstva	Ni relevantno.
Obramba države in varstvo pred naravnimi in drugimi nesrečami	Upoštevajo se preprečevanje naravnih in drugih nesreč v obliki ustreznega načrtovanja, gradnje, izogibanje gradnji v območjih s tveganjem poplav, plazov, potresov, gradnje in vzdrževanja infrastrukture in ukrepov za zmanjšanje onesnaževanja in obremenjevanja
JAVNI INTERES	
Javni interes – ZJF	NE
Javni interes – ZKZ	NE
Javni interes – ZON	DA, varovalni gozd (ID 04300)
Javni interes – (ZVO-2)	NE
Javni interes – (ZVNDN)	DA, IKRPN
UGOTOVITVE:	
Predmetno območje del dolgoročnega načrtovanja in usklajevanje potreb z uporabo dolgoročne strategije, ki upošteva prihodnji razvoj in potrebe, obenem pa preprečujejo prekomerno izkoriščanje naravnih virov. Javni interes in določitev stavbnih zemljišč prevlada nad zasebnim interesom.	

PODATKI O PARCELI	
Oznaka spremembe	40
Površina spremembe na parceli (m ²)	3319.3162376400001
Podatki o zemljišču (ZKP 2018)	
K.O.	1963
Parc. št.	135/2
Namenska raba 2018 (ur objava)	
Namenska raba pred OPN	G - območje gozdov
Namenska raba z OPN	CD - druga območja centralnih dejavnosti
Enota urejanja prostora z OPN	DŽ-137
Varstveni in pravni režimi (stanje leta 2018)	
Narava	Zavarovano območje - NE Območje naravne vrednote - NE Natura 2000 - NE Ekološko pomembno območje - NE
Kultura	NE
Varovalni gozd	04300 Varovalni gozd
Poplave	IKRPN
Vodovarstveno območje in režim	NE
Varstveni pas gospodarske javne infrastrukture	NE

PODATKI O PARCELI	
Oznaka spremembe	40
Površina spremembe na parceli (m ²)	376.76834583200002
Podatki o zemljišču (ZKP 2018)	
K.O.	1963
Parc. št.	134/1
Namenska raba 2018 (ur objava)	
Namenska raba pred OPN	G - območje gozdov
Namenska raba z OPN	CD - druga območja centralnih dejavnosti
Enota urejanja prostora z OPN	DŽ-137
Varstveni in pravni režimi (stanje leta 2018)	
Narava	<i>Zavarovano območje - NE</i> <i>Območje naravne vrednote - NE</i> <i>Natura 2000 - NE</i> <i>Ekološko pomembno območje - NE</i>
Kultura	NE
Varovalni gozd	NE
Poplave	IKRPN
Vodovarstveno območje in režim	NE
Varstveni pas gospodarske javne infrastrukture	NE

PODATKI O PARCELI	
Oznaka spremembe	40
Površina spremembe na parceli (m ²)	117.163000001
Podatki o zemljišču (ZKP 2018)	
K.O.	1963
Parc. št.	134/2
Namenska raba 2018 (ur objava)	
Namenska raba pred OPN	G - območje gozdov
Namenska raba z OPN	CD - druga območja centralnih dejavnosti
Enota urejanja prostora z OPN	DŽ-137
Varstveni in pravni režimi (stanje leta 2018)	
Narava	<i>Zavarovano območje - NE</i> <i>Območje naravne vrednote - NE</i> <i>Natura 2000 - NE</i> <i>Ekološko pomembno območje - NE</i>
Kultura	NE
Varovalni gozd	NE
Poplave	IKRPN
Vodovarstveno območje in režim	NE
Varstveni pas gospodarske javne infrastrukture	NE

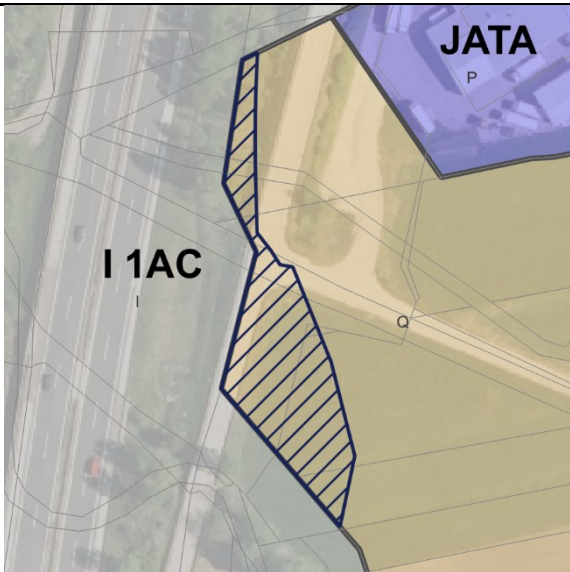

PODATKI O PARCELI	
Oznaka spremembe	40
Površina spremembe na parceli (m ²)	496.83263571700002
Podatki o zemljišču (ZKP 2018)	
K.O.	1963
Parc. št.	134/5
Namenska raba 2018 (ur objava)	
Namenska raba pred OPN	G - območje gozdov
Namenska raba z OPN	CD - druga območja centralnih dejavnosti
Enota urejanja prostora z OPN	DŽ-137
Varstveni in pravni režimi (stanje leta 2018)	
Narava	<i>Zavarovano območje - NE</i> <i>Območje naravne vrednote - NE</i> <i>Natura 2000 - NE</i> <i>Ekološko pomembno območje - NE</i>
Kultura	NE
Varovalni gozd	NE
Poplave	IKRPN
Vodovarstveno območje in režim	NE
Varstveni pas gospodarske javne infrastrukture	NE

PODATKI O PARCELI	
Oznaka spremembe	40
Površina spremembe na parceli (m ²)	1760.4310723999999
Podatki o zemljišču (ZKP 2018)	
K.O.	1963
Parc. št.	134/6
Namenska raba 2018 (ur objava)	
Namenska raba pred OPN	G - območje gozdov
Namenska raba z OPN	CD - druga območja centralnih dejavnosti
Enota urejanja prostora z OPN	DŽ-137
Varstveni in pravni režimi (stanje leta 2018)	
Narava	Zavarovano območje - NE Območje naravne vrednote - NE Natura 2000 - NE Ekološko pomembno območje - NE
Kultura	NE
Varovalni gozd	NE
Poplave	IKRPN
Vodovarstveno območje in režim	NE
Varstveni pas gospodarske javne infrastrukture	NE

PODATKI O PARCELI	
Oznaka spremembe	40
Površina spremembe na parceli (m ²)	383.79229241000002
Podatki o zemljišču (ZKP 2018)	
K.O.	1963
Parc. št.	136/2
Namenska raba 2018 (ur objava)	
Namenska raba pred OPN	G - območje gozdov
Namenska raba z OPN	CD - druga območja centralnih dejavnosti
Enota urejanja prostora z OPN	DŽ-137
Varstveni in pravni režimi (stanje leta 2018)	
Narava	<i>Zavarovano območje - NE</i> <i>Območje naravne vrednote - NE</i> <i>Natura 2000 - NE</i> <i>Ekološko pomembno območje - NE</i>
Kultura	NE
Varovalni gozd	NE
Poplave	IKRPN
Vodovarstveno območje in režim	NE
Varstveni pas gospodarske javne infrastrukture	NE

PODATKI O PARCELI	
Oznaka spremembe	40
Površina spremembe na parceli (m ²)	54.920963400799998
Podatki o zemljišču (ZKP 2018)	
K.O.	1963
Parc. št.	133/2
Namenska raba 2018 (ur objava)	
Namenska raba pred OPN	G - območje gozdov
Namenska raba z OPN	CD - druga območja centralnih dejavnosti
Enota urejanja prostora z OPN	DŽ-137
Varstveni in pravni režimi (stanje leta 2018)	
Narava	Zavarovano območje - NE Območje naravne vrednote - NE Natura 2000 - NE Ekološko pomembno območje - NE
Kultura	NE
Varovalni gozd	NE
Poplave	IKRPN
Vodovarstveno območje in režim	NE
Varstveni pas gospodarske javne infrastrukture	NE

PODATKI O PARCELI	
Oznaka spremembe	40
Površina spremembe na parceli (m ²)	4.4839308899999996E-3
Podatki o zemljišču (ZKP 2018)	
K.O.	1963
Parc. št.	133/2
Namenska raba 2018 (ur objava)	
Namenska raba pred OPN	G - območje gozdov
Namenska raba z OPN	CD - druga območja centralnih dejavnosti
Enota urejanja prostora z OPN	DŽ-137
Varstveni in pravni režimi (stanje leta 2018)	
Narava	<i>Zavarovano območje - NE</i> <i>Območje naravne vrednote - NE</i> <i>Natura 2000 - NE</i> <i>Ekološko pomembno območje - NE</i>
Kultura	NE
Varovalni gozd	NE
Poplave	IKRPN
Vodovarstveno območje in režim	NE
Varstveni pas gospodarske javne infrastrukture	NE

PODATKI O SPREMEMBI	
Oznaka	41 , vezano na spremembo 34, 36, 37, 41, 45
K.O.	1963 - Študa
Parc. št.	529/295, 529/370, 183/36, 183/59, 183/67, 497/5, 183/35, 529/206, 529/207
Površina (m ²)	1584.8900000000001
Sprememba	kmetijsko zemljišče v stavbno zemljišče
Namenska raba prostora po DP	Q - območje kmetijskih zemljišč
Namenska raba prostora po OPN	PC - površine cest
Enota urejanja prostora po OPN	OB-68
GRAFIČNI PRIKAZ	
Grafični prikaz pred OPN	Grafični prikaz OPN
	
PROSTORSKI AKT OPN 2018	
Naziv akta	Občinski prostorski načrt Domžale (Uradni vestnik Občine Domžale, št. 10/18)
Namenska raba	PC - površine cest
Varstveni in pravni režimi (stanje leta 2018)	
Narava	Vsebina je opredeljena v nadaljevanju.
Kultura	Vsebina je opredeljena v nadaljevanju.
Poplavna nevarnost (Integralna karta razredov poplavne nevarnosti - IKRPN)	Vsebina je opredeljena v nadaljevanju.
Vodovarstveno območje	Vsebina je opredeljena v nadaljevanju.
OPREDELITVE	
Trajnostni razvoj v prostoru	Območjeob avtocestni povezavi Ljubljana - Celje.
Učinkovita in gospodarna raba zemljišč	Predvideno območje zasleduje usmerjanje urbanizacije v obstoječe naselbine ali razvoj novih naselij z višjo gostoto, kar zmanjša potrebo po rabi novih zemljišč za stanovanja in infrastrukturo.

Kakovostne bivalne razmere	Z vzpostavitvijo povezovalne ceste, oziroma vzpostavitve avtocestnega priključka bodo zagotovljeni dostopi do kakovostne infrastrukture.
Prostorsko usklajeno in med seboj dopolnjujočo se razmestitev različnih dejavnosti v prostoru	Predvidena cestna povezava omogoča dolgoročno strategijo, ki upošteva prihodnji razvoj in potrebe, obenem pa preprečujejo prekomerno izkoriščanje naravnih virov, z upoštevanjem demografskih sprememb.
Prenova obstoječega, ki ima prednost pred graditvijo novega	Ni relevantno.
Ohranjanje prepoznavnih značilnosti prostora	Območje sledi sodobnim potrebam z vključevanjem razvojnih teženj v prostoru.
Sanacija degradiranega prostora	Ni relevantno.
Varstvo okolja, naravnih virov ter ohranjanje narave	Ni relevantno.
Celostno ohranjanje kulturne dediščine, vključno z naselbinsko dediščino	Ni relevantno.
Zagotavljanje zdravja prebivalstva	Ni relevantno.
Obramba države in varstvo pred naravnimi in drugimi nesrečami	Upoštevajo se preprečevanje naravnih in drugih nesreč v obliki ustreznega načrtovanja, gradnje, izogibanje gradnji v območjih s tveganjem poplav, plazov, potresov, gradnje in vzdrževanja infrastrukture in ukrepov za zmanjšanje onesnaževanja in obremenjevanja
JAVNI INTERES	
Javni interes – ZJF	NE
Javni interes – ZKZ	NE
Javni interes – ZON	NE
Javni interes – (ZVO-2)	NE
Javni interes – (ZVNDN)	DA, IKRPN
UGOTOVITVE:	
Predvideno območje zasleduje usmerjanje urbanizacije v obstoječe naselbine ali razvoj novih naselij z višjo gostoto, kar zmanjša potrebo po rabi novih zemljišč za stanovanja in infrastrukturo. Javni interes in določitev stavbnih zemljišč prevlada nad zasebnim interesom.	

PODATKI O PARCELI	
Oznaka spremembe	41
Površina spremembe na parceli (m ²)	108.166815163
Podatki o zemljišču (ZKP 2018)	
K.O.	1963
Parc. št.	183/35
Namenska raba 2018 (ur objava)	
Namenska raba pred OPN	Q - območje kmetijskih zemljišč
Namenska raba z OPN	PC - površine cest
Enota urejanja prostora z OPN	OB-68
Varstveni in pravni režimi (stanje leta 2018)	
Narava	<i>Zavarovano območje - NE</i> <i>Območje naravne vrednote - NE</i> <i>Natura 2000 - NE</i> <i>Ekološko pomembno območje - NE</i>
Kultura	NE
Varovalni gozd	NE
Poplave	IKRPN
Vodovarstveno območje in režim	NE
Varstveni pas gospodarske javne infrastrukture	NE

PODATKI O PARCELI	
Oznaka spremembe	41
Površina spremembe na parceli (m ²)	472.21576038400002
Podatki o zemljišču (ZKP 2018)	
K.O.	1963
Parc. št.	183/36
Namenska raba 2018 (ur objava)	
Namenska raba pred OPN	Q - območje kmetijskih zemljišč
Namenska raba z OPN	PC - površine cest
Enota urejanja prostora z OPN	OB-68
Varstveni in pravni režimi (stanje leta 2018)	
Narava	Zavarovano območje - NE Območje naravne vrednote - NE Natura 2000 - NE Ekološko pomembno območje - NE
Kultura	NE
Varovalni gozd	NE
Poplave	IKRPN
Vodovarstveno območje in režim	NE
Varstveni pas gospodarske javne infrastrukture	NE

PODATKI O PARCELI	
Oznaka spremembe	41
Površina spremembe na parceli (m ²)	9.0998415494899998
Podatki o zemljišču (ZKP 2018)	
K.O.	1963
Parc. št.	183/59
Namenska raba 2018 (ur objava)	
Namenska raba pred OPN	Q - območje kmetijskih zemljišč
Namenska raba z OPN	PC - površine cest
Enota urejanja prostora z OPN	OB-68
Varstveni in pravni režimi (stanje leta 2018)	
Narava	<i>Zavarovano območje - NE</i> <i>Območje naravne vrednote - NE</i> <i>Natura 2000 - NE</i> <i>Ekološko pomembno območje - NE</i>
Kultura	NE
Varovalni gozd	NE
Poplave	IKRPN
Vodovarstveno območje in režim	NE
Varstveni pas gospodarske javne infrastrukture	NE

PODATKI O PARCELI	
Oznaka spremembe	41
Površina spremembe na parceli (m ²)	71.461227791400006
Podatki o zemljišču (ZKP 2018)	
K.O.	1963
Parc. št.	183/67
Namenska raba 2018 (ur objava)	
Namenska raba pred OPN	Q - območje kmetijskih zemljišč
Namenska raba z OPN	PC - površine cest
Enota urejanja prostora z OPN	OB-68
Varstveni in pravni režimi (stanje leta 2018)	
Narava	<i>Zavarovano območje - NE</i> <i>Območje naravne vrednote - NE</i> <i>Natura 2000 - NE</i> <i>Ekološko pomembno območje - NE</i>
Kultura	NE
Varovalni gozd	NE
Poplave	IKRPN
Vodovarstveno območje in režim	NE
Varstveni pas gospodarske javne infrastrukture	NE

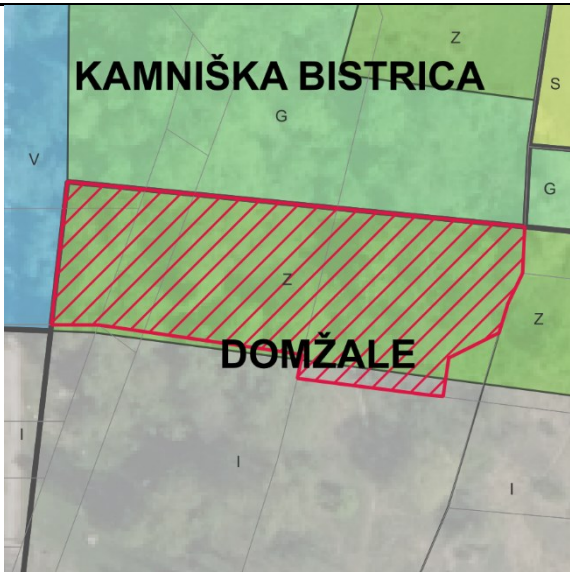
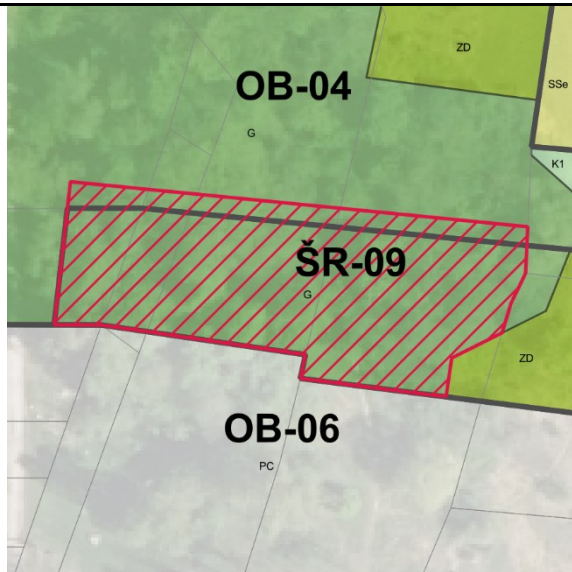
PODATKI O PARCELI	
Oznaka spremembe	41
Površina spremembe na parceli (m ²)	30.093218730899999
Podatki o zemljišču (ZKP 2018)	
K.O.	1963
Parc. št.	497/5
Namenska raba 2018 (ur objava)	
Namenska raba pred OPN	Q - območje kmetijskih zemljišč
Namenska raba z OPN	PC - površine cest
Enota urejanja prostora z OPN	OB-68
Varstveni in pravni režimi (stanje leta 2018)	
Narava	Zavarovano območje - NE Območje naravne vrednote - NE Natura 2000 - NE Ekološko pomembno območje - NE
Kultura	NE
Varovalni gozd	NE
Poplave	IKRPN
Vodovarstveno območje in režim	NE
Varstveni pas gospodarske javne infrastrukture	NE

PODATKI O PARCELI	
Oznaka spremembe	41
Površina spremembe na parceli (m ²)	26.973803411700001
Podatki o zemljišču (ZKP 2018)	
K.O.	1963
Parc. št.	529/295
Namenska raba 2018 (ur objava)	
Namenska raba pred OPN	Q - območje kmetijskih zemljišč
Namenska raba z OPN	PC - površine cest
Enota urejanja prostora z OPN	OB-68
Varstveni in pravni režimi (stanje leta 2018)	
Narava	<i>Zavarovano območje - NE</i> <i>Območje naravne vrednote - NE</i> <i>Natura 2000 - NE</i> <i>Ekološko pomembno območje - NE</i>
Kultura	NE
Varovalni gozd	NE
Poplave	IKRPN
Vodovarstveno območje in režim	NE
Varstveni pas gospodarske javne infrastrukture	NE

PODATKI O PARCELI	
Oznaka spremembe	41
Površina spremembe na parceli (m ²)	79.899969602599995
Podatki o zemljišču (ZKP 2018)	
K.O.	1963
Parc. št.	529/370
Namenska raba 2018 (ur objava)	
Namenska raba pred OPN	Q - območje kmetijskih zemljišč
Namenska raba z OPN	PC - površine cest
Enota urejanja prostora z OPN	OB-68
Varstveni in pravni režimi (stanje leta 2018)	
Narava	<i>Zavarovano območje - NE</i> <i>Območje naravne vrednote - NE</i> <i>Natura 2000 - NE</i> <i>Ekološko pomembno območje - NE</i>
Kultura	NE
Varovalni gozd	NE
Poplave	IKRPN
Vodovarstveno območje in režim	NE
Varstveni pas gospodarske javne infrastrukture	NE

PODATKI O PARCELI	
Oznaka spremembe	41
Površina spremembe na parceli (m ²)	639.39329729300005
Podatki o zemljišču (ZKP 2018)	
K.O.	1963
Parc. št.	529/206
Namenska raba 2018 (ur objava)	
Namenska raba pred OPN	Q - območje kmetijskih zemljišč
Namenska raba z OPN	PC - površine cest
Enota urejanja prostora z OPN	OB-68
Varstveni in pravni režimi (stanje leta 2018)	
Narava	<i>Zavarovano območje - NE</i> <i>Območje naravne vrednote - NE</i> <i>Natura 2000 - NE</i> <i>Ekološko pomembno območje - NE</i>
Kultura	NE
Varovalni gozd	NE
Poplave	NE
Vodovarstveno območje in režim	NE
Varstveni pas gospodarske javne infrastrukture	NE

PODATKI O PARCELI	
Oznaka spremembe	41
Površina spremembe na parceli (m ²)	147.30131033399999
Podatki o zemljišču (ZKP 2018)	
K.O.	1963
Parc. št.	529/207
Namenska raba 2018 (ur objava)	
Namenska raba pred OPN	Q - območje kmetijskih zemljišč
Namenska raba z OPN	PC - površine cest
Enota urejanja prostora z OPN	OB-68
Varstveni in pravni režimi (stanje leta 2018)	
Narava	Zavarovano območje - NE Območje naravne vrednote - NE Natura 2000 - NE Ekološko pomembno območje - NE
Kultura	NE
Varovalni gozd	NE
Poplave	NE
Vodovarstveno območje in režim	NE
Varstveni pas gospodarske javne infrastrukture	NE

PODATKI O SPREMEMBI	
Oznaka	42
K.O.	1936 - Radomlje
Parc. št.	877/6, 879/1, 880/7, 937/3, 1209/6
Površina (m ²)	1655.8699999999999
Sprememba	stavbno zemljišče v drugo
Namenska raba prostora po DP	Z - območje športno rekreacijskih dejavnosti
Namenska raba prostora po OPN	G - gozdna zemljišča
Enota urejanja prostora po OPN	ŠR-09, OB-04
GRAFIČNI PRIKAZ	
Grafični prikaz pred OPN	Grafični prikaz OPN
	
PROSTORSKI AKT OPN 2018	
Naziv akta	Občinski prostorski načrt Domžale (Uradni vestnik Občine Domžale, št. 10/18)
Namenska raba	G - gozdna zemljišča
Varstveni in pravni režimi (stanje leta 2018)	
Narava	Vsebina je opredeljena v nadaljevanju.
Kultura	Vsebina je opredeljena v nadaljevanju.
Poplavna nevarnost (Integralna karta razredov poplavne nevarnosti - IKRPN)	Vsebina je opredeljena v nadaljevanju.
Vodovarstveno območje	Vsebina je opredeljena v nadaljevanju.
OPREDELITVE	
Trajnostni razvoj v prostoru	Območje se nahaja na zahodni strani naselja Škrjančevo.
Učinkovita in gospodarna raba zemljišč	Predvideno območje zasleduje ohranjanje rodovitnosti tal, zmanjšanje vpliva na okolje in ohranjanje biotske raznovrstnosti.
Kakovostne bivalne razmere	Ni relevantno.
Prostorsko usklajeno in med seboj dopolnjujočo se razmestitev različnih dejavnosti v prostoru	Območje ohranja gozdni pridelovalni potencial.

Prenova obstoječega, ki ima prednost pred graditvijo novega	Ni relevantno.
Ohranjanje prepoznavnih značilnosti prostora	Območje zasleduje ohranjanje kmetijskih in gozdnih površin in njihove trajnostne rabe, kar je tudi ključni element identitete prostora in njegove podobe.
Sanacija degradiranega prostora	Ni relevantno.
Varstvo okolja, naravnih virov ter ohranjanje narave	Na območju se nahaja varovalni gozd (ID 04300).
Celostno ohranjanje kulturne dediščine, vključno z naselbinsko dediščino	Ni relevantno.
Zagotavljanje zdravja prebivalstva	Ni relevantno.
Obramba države in varstvo pred naravnimi in drugimi nesrečami	Območje se nahaja v poplavnem območju.
JAVNI INTERES	
Javni interes – ZJF	NE
Javni interes – ZKZ	NE
Javni interes – ZON	DA, varovalni gozd (ID 04300)
Javni interes – (ZVO-2)	NE
Javni interes – (ZVNDN)	DA, IKRPN
UGOTOVITVE:	
<p>Območje se nahaja na robu naselja Škerjančevo. Javni interes zasleduje ohranjanje rodovitnosti tal, zmanjšanje vpliva na okolje, ohranjanje biotske raznovrstnosti. S spremembo namenske rabe prostora iz stavbnih v gozdna zemljišča, območje ohranja gozdarski pridelovalni potencial, zaradi upoštevanja integralnih kart razredov poplavne nevarnosti, ki izkazujejo poplavna območja, ter območje varovalnega gozda.</p> <p>Javni interes določitve namenske rabe gozdnih zemljišč prevlada nad interesom ohranitve stavbne namenske rabe.</p>	

PODATKI O PARCELI	
Oznaka spremembe	42
Površina spremembe na parceli (m ²)	65.146246938100006
Podatki o zemljišču (ZKP 2018)	
K.O.	1937
Parc. št.	877/6
Namenska raba 2018 (ur objava)	
Namenska raba pred OPN	Z - območje športno rekreacijskih dejavnosti
Namenska raba z OPN	G - gozdna zemljišča
Enota urejanja prostora z OPN	OB-04
Varstveni in pravni režimi (stanje leta 2018)	
Narava	<i>Zavarovano območje - NE</i> <i>Območje naravne vrednote - NE</i> <i>Natura 2000 - NE</i> <i>Ekološko pomembno območje - NE</i>
Kultura	NE
Varovalni gozd	04300 Varovalni gozd
Poplave	IKRPN
Vodovarstveno območje in režim	NE
Varstveni pas gospodarske javne infrastrukture	NE


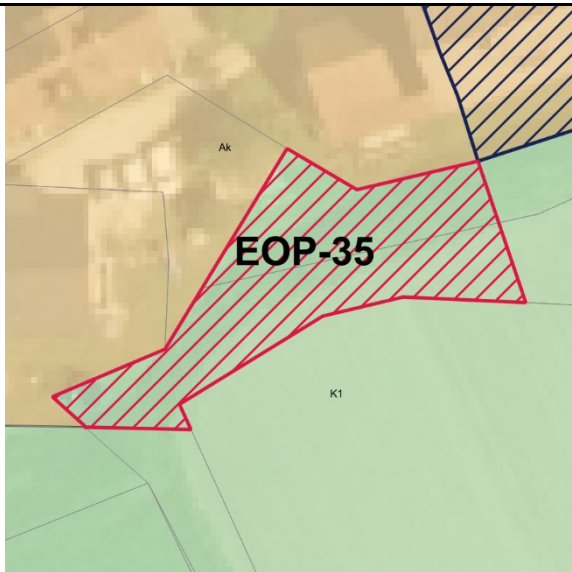
PODATKI O PARCELI	
Oznaka spremembe	42
Površina spremembe na parceli (m ²)	683.32970001700005
Podatki o zemljišču (ZKP 2018)	
K.O.	1937
Parc. št.	879/1
Namenska raba 2018 (ur objava)	
Namenska raba pred OPN	Z - območje športno rekreacijskih dejavnosti
Namenska raba z OPN	G - gozdna zemljišča
Enota urejanja prostora z OPN	ŠR-09, OB-04
Varstveni in pravni režimi (stanje leta 2018)	
Narava	Zavarovano območje - NE Območje naravne vrednote - NE Natura 2000 - NE Ekološko pomembno območje - NE
Kultura	NE
Varovalni gozd	04300 Varovalni gozd
Poplave	IKRPN
Vodovarstveno območje in režim	NE
Varstveni pas gospodarske javne infrastrukture	NE

PODATKI O PARCELI	
Oznaka spremembe	42
Površina spremembe na parceli (m ²)	41.968270341599997
Podatki o zemljišču (ZKP 2018)	
K.O.	1937
Parc. št.	880/7
Namenska raba 2018 (ur objava)	
Namenska raba pred OPN	Z - območje športno rekreacijskih dejavnosti
Namenska raba z OPN	G - gozdna zemljišča
Enota urejanja prostora z OPN	ŠR-09
Varstveni in pravni režimi (stanje leta 2018)	
Narava	Zavarovano območje - NE Območje naravne vrednote - NE Natura 2000 - NE Ekološko pomembno območje - NE
Kultura	NE
Varovalni gozd	04300 Varovalni gozd
Poplave	IKRPN
Vodovarstveno območje in režim	NE
Varstveni pas gospodarske javne infrastrukture	NE

PODATKI O PARCELI	
Oznaka spremembe	42
Površina spremembe na parceli (m ²)	161.58851044900001
Podatki o zemljišču (ZKP 2018)	
K.O.	1937
Parc. št.	937/3
Namenska raba 2018 (ur objava)	
Namenska raba pred OPN	Z - območje športno rekreacijskih dejavnosti
Namenska raba z OPN	G - gozdna zemljišča
Enota urejanja prostora z OPN	ŠR-09, OB-04
Varstveni in pravni režimi (stanje leta 2018)	
Narava	Zavarovano območje - NE Območje naravne vrednote - NE Natura 2000 - NE Ekološko pomembno območje - NE
Kultura	NE
Varovalni gozd	04300 Varovalni gozd
Poplave	IKRPN
Vodovarstveno območje in režim	NE
Varstveni pas gospodarske javne infrastrukture	NE

PODATKI O PARCELI	
Oznaka spremembe	42
Površina spremembe na parceli (m ²)	170.23253247900001
Podatki o zemljišču (ZKP 2018)	
K.O.	1936
Parc. št.	1209/6
Namenska raba 2018 (ur objava)	
Namenska raba pred OPN	Z - območje športno rekreacijskih dejavnosti
Namenska raba z OPN	G - gozdna zemljišča
Enota urejanja prostora z OPN	ŠR-09, OB-04
Varstveni in pravni režimi (stanje leta 2018)	
Narava	Zavarovano območje - NE Območje naravne vrednote - NE Natura 2000 - NE Ekološko pomembno območje - NE
Kultura	NE
Varovalni gozd	04300 Varovalni gozd
Poplave	NE
Vodovarstveno območje in režim	NE
Varstveni pas gospodarske javne infrastrukture	NE

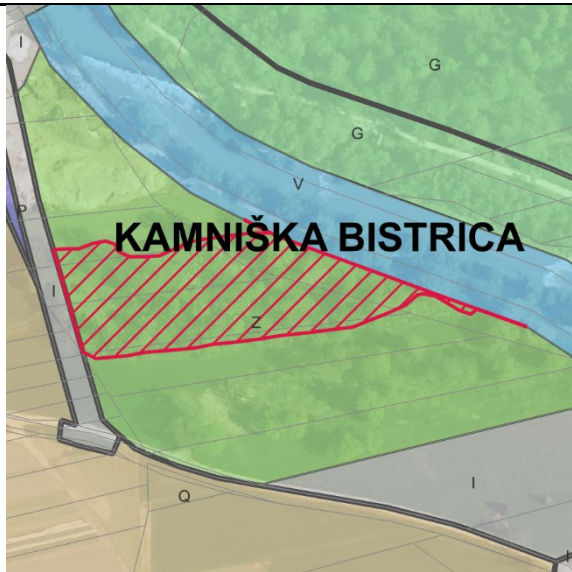
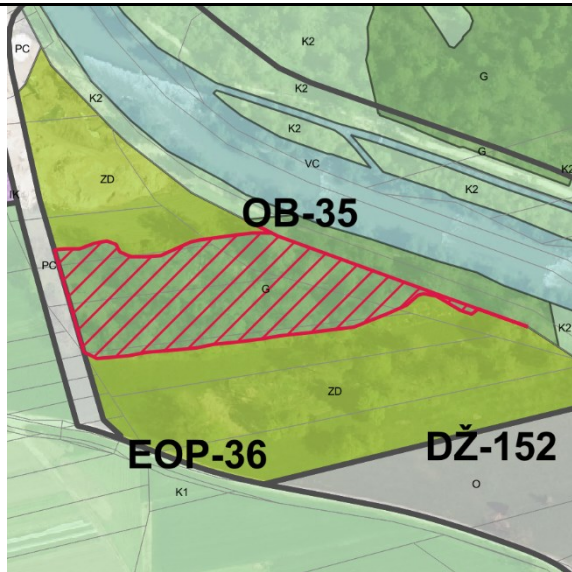
PODATKI O PARCELI	
Oznaka spremembe	42
Površina spremembe na parceli (m ²)	533.31236520499999
Podatki o zemljišču (ZKP 2018)	
K.O.	1936
Parc. št.	1209/6
Namenska raba 2018 (ur objava)	
Namenska raba pred OPN	I - območje gospodarske infrastrukture
Namenska raba z OPN	G - gozdna zemljišča
Enota urejanja prostora z OPN	ŠR-09
Varstveni in pravni režimi (stanje leta 2018)	
Narava	<i>Zavarovano območje - NE</i> <i>Območje naravne vrednote - NE</i> <i>Natura 2000 - NE</i> <i>Ekološko pomembno območje - NE</i>
Kultura	NE
Varovalni gozd	04300 Varovalni gozd
Poplave	NE
Vodovarstveno območje in režim	NE
Varstveni pas gospodarske javne infrastrukture	NE

PODATKI O SPREMEMBI	
Oznaka	43 , vezano na spremembo 46
K.O.	1966 - Selo
Parc. št.	657/1, 661/1
Površina (m ²)	382.5199999999998
Sprememba	stavbno zemljišče v drugo
Namenska raba prostora po DP	S - območje stanovanj
Namenska raba prostora po OPN	K1 - najboljša kmetijska zemljišča
Enota urejanja prostora po OPN	EOP-35
GRAFIČNI PRIKAZ	
Grafični prikaz pred OPN	Grafični prikaz OPN
	
PROSTORSKI AKT OPN 2018	
Naziv akta	Občinski prostorski načrt Domžale (Uradni vestnik Občine Domžale, št. 10/18)
Namenska raba	K1 - najboljša kmetijska zemljišča
Varstveni in pravni režimi (stanje leta 2018)	
Narava	Vsebina je opredeljena v nadaljevanju.
Kultura	Vsebina je opredeljena v nadaljevanju.
Poplavna nevarnost (Integralna karta razredov poplavne nevarnosti - IKRPN)	Vsebina je opredeljena v nadaljevanju.
Vodovarstveno območje	Vsebina je opredeljena v nadaljevanju.
OPREDELITVE	
Trajnostni razvoj v prostoru	Prerazporeditev obstoječih stavbnih zemljišč na območju razpršene poselitve Mala Loka.
Učinkovita in gospodarna raba zemljišč	Prerazporeditev zaradi uskladitve z dejansko rabo in obstoječim objektom.
Kakovostne bivalne razmere	Ni relevantno.
Prostorsko usklajeno in med seboj dopolnjujočo se razmestitev različnih dejavnosti v prostoru	Zaradi prerazporeditve obstoječih stavbnih zemljišč se obstoječa dejavnost ohranja.

Prenova obstoječega, ki ima prednost pred graditvijo novega	Ni relevantno.
Ohranjanje prepoznavnih značilnosti prostora	S prerazporeditvijo obstoječih stavbnih zemljišč na območju naselja se ohranja avtohtoni poselitveni vzorec in s tem prepoznaven značilnosti prostora.
Sanacija degradiranega prostora	Ni relevantno.
Varstvo okolja, naravnih virov ter ohranjanje narave	Ni relevantno.
Celostno ohranjanje kulturne dediščine, vključno z naselbinsko dediščino	Ni relevantno.
Zagotavljanje zdravja prebivalstva	Ni relevantno.
Obramba države in varstvo pred naravnimi in drugimi nesrečami	Ni relevantno.
JAVNI INTERES	
Javni interes – ZJF	NE
Javni interes – ZKZ	DA, ohranjanje kmetijskih zemljišč.
Javni interes – ZON	NE
Javni interes – (ZVO-2)	NE
Javni interes – (ZVNDN)	NE
UGOTOVITVE:	
Prerazporeditev obstoječih stavbnih zemljišč na območju razpršene poselitve Mala Loka. Sprememba je ustrezna, saj gre za izzem stavbnih zemljišč vezano na prerazporeditev stavbnih zemljišč, ki so del obstoječih stavbnih zemljišč. Zaradi prerazporeditve obstoječih stavbnih zemljišč se obstoječa dejavnost ohranja. S prerazporeditvijo obstoječih stavbnih zemljišč se na območju naselja ohranja avtohtoni poselitveni vzorec in s tem prepoznavne značilnosti prostora. Zasebni in javni interes ter določitev kmetijskih zemljišč glede na dejansko stanje je enak.	

PODATKI O PARCELI	
Oznaka spremembe	43
Površina spremembe na parceli (m ²)	229.88333828500001
Podatki o zemljišču (ZKP 2018)	
K.O.	1966
Parc. št.	657/1
Namenska raba 2018 (ur objava)	
Namenska raba pred OPN	S - območje stanovanj
Namenska raba z OPN	K1 - najboljša kmetijska zemljišča
Enota urejanja prostora z OPN	EOP-35
Varstveni in pravni režimi (stanje leta 2018)	
Narava	<i>Zavarovano območje - NE</i> <i>Območje naravne vrednote - NE</i> <i>Natura 2000 - NE</i> <i>Ekološko pomembno območje - NE</i>
Kultura	NE
Varovalni gozd	NE
Poplave	NE
Vodovarstveno območje in režim	NE
Varstveni pas gospodarske javne infrastrukture	NE

PODATKI O PARCELI	
Oznaka spremembe	43
Površina spremembe na parceli (m ²)	152.564473362
Podatki o zemljišču (ZKP 2018)	
K.O.	1966
Parc. št.	661/1
Namenska raba 2018 (ur objava)	
Namenska raba pred OPN	S - območje stanovanj
Namenska raba z OPN	K1 - najboljša kmetijska zemljišča
Enota urejanja prostora z OPN	EOP-35
Varstveni in pravni režimi (stanje leta 2018)	
Narava	Zavarovano območje - NE Območje naravne vrednote - NE Natura 2000 - NE Ekološko pomembno območje - NE
Kultura	NE
Varovalni gozd	NE
Poplave	NE
Vodovarstveno območje in režim	NE
Varstveni pas gospodarske javne infrastrukture	NE

PODATKI O SPREMEMBI	
Oznaka	44
K.O.	1963 - Študa
Parc. št.	157/1, 158, 159, 518/2, 156/1
Površina (m ²)	8168.380000000001
Sprememba	stavbno zemljišče v drugo
Namenska raba prostora po DP	Z - območje športno rekreacijskih dejavnosti
Namenska raba prostora po OPN	G - gozdna zemljišča
Enota urejanja prostora po OPN	OB-35
GRAFIČNI PRIKAZ	
Grafični prikaz pred OPN	Grafični prikaz OPN
	
PROSTORSKI AKT OPN 2018	
Naziv akta	Občinski prostorski načrt Domžale (Uradni vestnik Občine Domžale, št. 10/18)
Namenska raba	G - gozdna zemljišča
Varstveni in pravni režimi (stanje leta 2018)	
Narava	Vsečina je opredeljena v nadaljevanju.
Kultura	Vsečina je opredeljena v nadaljevanju.
Poplavna nevarnost (Integralna karta razredov poplavne nevarnosti - IKRPN)	Vsečina je opredeljena v nadaljevanju.
Vodovarstveno območje	Vsečina je opredeljena v nadaljevanju.
OPREDELITVE	
Trajnostni razvoj v prostoru	Območje se nahaja na vzhodni strani naselja Domžale.
Učinkovita in gospodarna raba zemljišč	Predvideno območje zasleduje ohranjanje rodovitnosti tal, zmanjšanje vpliva na okolje in ohranjanje biotske raznovrstnosti.
Kakovostne bivalne razmere	Ni relevantno.
Prostorsko usklajeno in med seboj dopolnjujočo se razmestitev različnih dejavnosti v prostoru	Območje ohranja gozdni pridelovalni potencial.

Prenova obstoječega, ki ima prednost pred graditvijo novega	Ni relevantno.
Ohranjanje prepoznavnih značilnosti prostora	Območje zasleduje ohranjanje kmetijskih in gozdnih površin in njihove trajnostne rabe, kar je tudi ključni element identitete prostora in njegove podobe.
Sanacija degradiranega prostora	Ni relevantno.
Varstvo okolja, naravnih virov ter ohranjanje narave	Na območju se nahaja varovalni gozd (ID 04300).
Celostno ohranjanje kulturne dediščine, vključno z naselbinsko dediščino	Ni relevantno.
Zagotavljanje zdravja prebivalstva	Ni relevantno.
Obramba države in varstvo pred naravnimi in drugimi nesrečami	Območje se nahaja v poplavnem območju.
JAVNI INTERES	
Javni interes – ZJF	NE
Javni interes – ZKZ	NE
Javni interes – ZON	DA, varovalni gozd (ID 04300)
Javni interes – (ZVO-2)	NE
Javni interes – (ZVNDN)	DA, IKRPN
UGOTOVITVE:	
<p>Območje se nahaja na robu naselja Domžale. Javni interes zasleduje ohranjanje rodovitnosti tal, zmanjšanje vpliva na okolje, ohranjanje biotske raznovrstnosti. S spremembo namenske rabe prostora iz stavbnih v gozdna zemljišča, območje ohranja gozdarski pridelovalni potencial, zaradi upoštevanja integralnih kart razredov poplavne nevarnosti, ki izkazujejo poplavna območja, ter območje varovalnega gozda.</p> <p>Javni interes določitve namenske rabe gozdnih zemljišč prevlada nad interesom ohranitve stavbne namenske rabe.</p>	

PODATKI O PARCELI	
Oznaka spremembe	44
Površina spremembe na parceli (m ²)	1896.3687256600001
Podatki o zemljišču (ZKP 2018)	
K.O.	1963
Parc. št.	157/1
Namenska raba 2018 (ur objava)	
Namenska raba pred OPN	Z - območje športno rekreacijskih dejavnosti
Namenska raba z OPN	G - gozdna zemljišča
Enota urejanja prostora z OPN	OB-35
Varstveni in pravni režimi (stanje leta 2018)	
Narava	<i>Zavarovano območje - NE</i> <i>Območje naravne vrednote - NE</i> <i>Natura 2000 - NE</i> <i>Ekološko pomembno območje - NE</i>
Kultura	NE
Varovalni gozd	04300 Varovalni gozd
Poplave	IKRPN
Vodovarstveno območje in režim	NE
Varstveni pas gospodarske javne infrastrukture	NE

PODATKI O PARCELI	
Oznaka spremembe	44
Površina spremembe na parceli (m ²)	3641.5630106600001
Podatki o zemljišču (ZKP 2018)	
K.O.	1963
Parc. št.	158
Namenska raba 2018 (ur objava)	
Namenska raba pred OPN	Z - območje športno rekreacijskih dejavnosti
Namenska raba z OPN	G - gozdna zemljišča
Enota urejanja prostora z OPN	OB-35
Varstveni in pravni režimi (stanje leta 2018)	
Narava	<i>Zavarovano območje - NE</i> <i>Območje naravne vrednote - NE</i> <i>Natura 2000 - NE</i> <i>Ekološko pomembno območje - NE</i>
Kultura	NE
Varovalni gozd	04300 Varovalni gozd
Poplave	IKRPN
Vodovarstveno območje in režim	NE
Varstveni pas gospodarske javne infrastrukture	NE

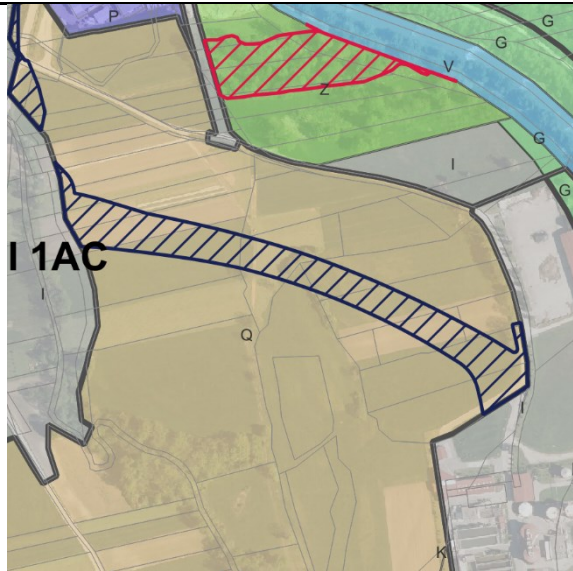
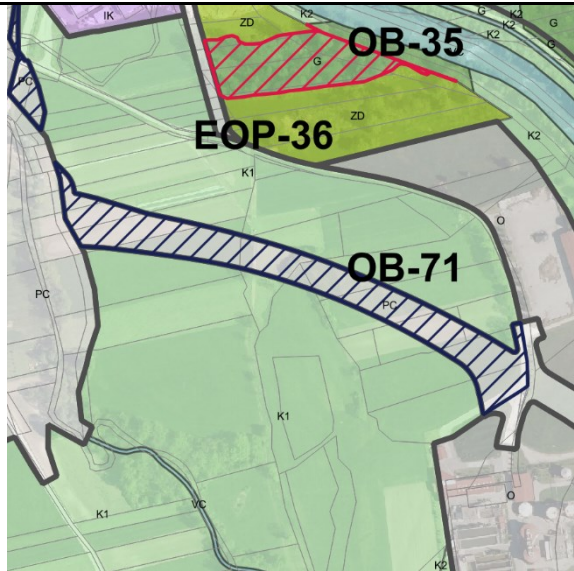
PODATKI O PARCELI	
Oznaka spremembe	44
Površina spremembe na parceli (m ²)	526.87620926900001
Podatki o zemljišču (ZKP 2018)	
K.O.	1963
Parc. št.	159
Namenska raba 2018 (ur objava)	
Namenska raba pred OPN	Z - območje športno rekreacijskih dejavnosti
Namenska raba z OPN	G - gozdna zemljišča
Enota urejanja prostora z OPN	OB-35
Varstveni in pravni režimi (stanje leta 2018)	
Narava	<i>Zavarovano območje - NE</i> <i>Območje naravne vrednote - NE</i> <i>Natura 2000 - NE</i> <i>Ekološko pomembno območje - NE</i>
Kultura	NE
Varovalni gozd	04300 Varovalni gozd
Poplave	IKRPN
Vodovarstveno območje in režim	NE
Varstveni pas gospodarske javne infrastrukture	NE

PODATKI O PARCELI	
Oznaka spremembe	44
Površina spremembe na parceli (m ²)	1788.63192566
Podatki o zemljišču (ZKP 2018)	
K.O.	1963
Parc. št.	518/2
Namenska raba 2018 (ur objava)	
Namenska raba pred OPN	Z - območje športno rekreacijskih dejavnosti
Namenska raba z OPN	G - gozdna zemljišča
Enota urejanja prostora z OPN	OB-35
Varstveni in pravni režimi (stanje leta 2018)	
Narava	<i>Zavarovano območje - NE</i> <i>Območje naravne vrednote - NE</i> <i>Natura 2000 - NE</i> <i>Ekološko pomembno območje - NE</i>
Kultura	NE
Varovalni gozd	04300 Varovalni gozd
Poplave	IKRPN
Vodovarstveno območje in režim	NE
Varstveni pas gospodarske javne infrastrukture	NE

PODATKI O PARCELI	
Oznaka spremembe	44
Površina spremembe na parceli (m ²)	268.55616233900002
Podatki o zemljišču (ZKP 2018)	
K.O.	1963
Parc. št.	156/1
Namenska raba 2018 (ur objava)	
Namenska raba pred OPN	Z - območje športno rekreacijskih dejavnosti
Namenska raba z OPN	G - gozdna zemljišča
Enota urejanja prostora z OPN	OB-35
Varstveni in pravni režimi (stanje leta 2018)	
Narava	<i>Zavarovano območje - NE</i> <i>Območje naravne vrednote - NE</i> <i>Natura 2000 - NE</i> <i>Ekološko pomembno območje - NE</i>
Kultura	NE
Varovalni gozd	04300 Varovalni gozd
Poplave	IKRPN
Vodovarstveno območje in režim	NE
Varstveni pas gospodarske javne infrastrukture	NE



PODATKI O PARCELI	
Oznaka spremembe	44
Površina spremembe na parceli (m ²)	44.935555880400003
Podatki o zemljišču (ZKP 2018)	
K.O.	1963
Parc. št.	156/1
Namenska raba 2018 (ur objava)	
Namenska raba pred OPN	Z - območje športno rekreacijskih dejavnosti
Namenska raba z OPN	G - gozdna zemljišča
Enota urejanja prostora z OPN	OB-35
Varstveni in pravni režimi (stanje leta 2018)	
Narava	Zavarovano območje - NE Območje naravne vrednote - NE Natura 2000 - NE Ekološko pomembno območje - NE
Kultura	NE
Varovalni gozd	04300 Varovalni gozd
Poplave	IKRPN
Vodovarstveno območje in režim	NE
Varstveni pas gospodarske javne infrastrukture	NE

PODATKI O SPREMEMBI	
Oznaka	45 , vezano na spremembo 34, 36, 37, 41, 45
K.O.	1963 - Študa
Parc. št.	162/1, 163, 167/1, 167/2, 167/3, 167/4, 167/5, 169/5, 183/27, 183/28, 183/29, 183/30, 183/31, 183/32, 167/7
Površina (m ²)	17414.619999999999
Sprememba	kmetijsko zemljišče v stavbno zemljišče
Namenska raba prostora po DP	Q - območje kmetijskih zemljišč
Namenska raba prostora po OPN	PC - površine cest
Enota urejanja prostora po OPN	OB-71
GRAFIČNI PRIKAZ	
Grafični prikaz pred OPN	Grafični prikaz OPN
	
PROSTORSKI AKT OPN 2018	
Naziv akta	Občinski prostorski načrt Domžale (Uradni vestnik Občine Domžale, št. 10/18)
Namenska raba	PC - površine cest
Varstveni in pravni režimi (stanje leta 2018)	
Narava	Vsebina je opredeljena v nadaljevanju.
Kultura	Vsebina je opredeljena v nadaljevanju.
Poplavna nevarnost (Integralna karta razredov poplavne nevarnosti - IKRPN)	Vsebina je opredeljena v nadaljevanju.
Vodovarstveno območje	Vsebina je opredeljena v nadaljevanju.
OPREDELITVE	
Trajnostni razvoj v prostoru	Območje se nahaja ob avtocestni povezavi Ljubljana - Celje.
Učinkovita in gospodarna raba zemljišč	Predvideno območje zasleduje usmerjanje urbanizacije v obstoječe naselbine ali razvoj novih naselij z višjo gostoto, kar zmanjša

	potrebo po rabi novih zemljišč za stanovanja in infrastrukturo.
Kakovostne bivalne razmere	Z vzpostavitvijo povezovalne ceste, oziroma vzpostavitve avtocestnega priključka bodo zagotovljeni dostopi do kakovostne infrastrukture.
Prostorsko usklajeno in med seboj dopolnjujočo se razmestitev različnih dejavnosti v prostoru	Predvidena cestna povezava omogoča dolgoročno strategijo, ki upošteva prihodnji razvoj in potrebe, obenem pa preprečujejo prekomerno izkoriščanje naravnih virov, z upoštevanjem demografskih sprememb.
Prenova obstoječega, ki ima prednost pred graditvijo novega	Ni relevantno.
Ohranjanje prepoznavnih značilnosti prostora	Območje sledi sodobnim potrebam z vključevanjem razvojnih teženj v prostoru.
Sanacija degradiranega prostora	Ni relevantno.
Varstvo okolja, naravnih virov ter ohranjanje narave	Ni relevantno.
Celostno ohranjanje kulturne dediščine, vključno z naselbinsko dediščino	Ni relevantno.
Zagotavljanje zdravja prebivalstva	Ni relevantno.
Obramba države in varstvo pred naravnimi in drugimi nesrečami	Območje se nahaja v poplavnem območju.
JAVNI INTERES	
Javni interes – ZJF	NE
Javni interes – ZKZ	NE
Javni interes – ZON	NE
Javni interes – (ZVO-2)	NE
Javni interes – (ZVNDN)	DA, IKRPN
UGOTOVITVE:	
Predvideno območje zasleduje usmerjanje urbanizacije v obstoječe naselbine ali razvoj novih naselij z višjo gostoto, kar zmanjša potrebo po rabi novih zemljišč za stanovanja in infrastrukturo. Javni interes in določitev stavbnih zemljišč prevlada nad zasebnim interesom.	

PODATKI O PARCELI	
Oznaka spremembe	45
Površina spremembe na parceli (m ²)	11.1246674219
Podatki o zemljišču (ZKP 2018)	
K.O.	1963
Parc. št.	162/1
Namenska raba 2018 (ur objava)	
Namenska raba pred OPN	Q - območje kmetijskih zemljišč
Namenska raba z OPN	PC - površine cest
Enota urejanja prostora z OPN	OB-71
Varstveni in pravni režimi (stanje leta 2018)	
Narava	<i>Zavarovano območje - NE</i> <i>Območje naravne vrednote - NE</i> <i>Natura 2000 - NE</i> <i>Ekološko pomembno območje - NE</i>
Kultura	NE
Varovalni gozd	NE
Poplave	IKRPN
Vodovarstveno območje in režim	NE
Varstveni pas gospodarske javne infrastrukture	NE

PODATKI O PARCELI	
Oznaka spremembe	45
Površina spremembe na parceli (m ²)	1765.0823807100001
Podatki o zemljišču (ZKP 2018)	
K.O.	1963
Parc. št.	163
Namenska raba 2018 (ur objava)	
Namenska raba pred OPN	Q - območje kmetijskih zemljišč
Namenska raba z OPN	PC - površine cest
Enota urejanja prostora z OPN	OB-71
Varstveni in pravni režimi (stanje leta 2018)	
Narava	<i>Zavarovano območje - NE</i> <i>Območje naravne vrednote - NE</i> <i>Natura 2000 - NE</i> <i>Ekološko pomembno območje - NE</i>
Kultura	NE
Varovalni gozd	NE
Poplave	IKRPN
Vodovarstveno območje in režim	NE
Varstveni pas gospodarske javne infrastrukture	NE

PODATKI O PARCELI	
Oznaka spremembe	45
Površina spremembe na parceli (m ²)	1572.24873589
Podatki o zemljišču (ZKP 2018)	
K.O.	1963
Parc. št.	167/1
Namenska raba 2018 (ur objava)	
Namenska raba pred OPN	Q - območje kmetijskih zemljišč
Namenska raba z OPN	PC - površine cest
Enota urejanja prostora z OPN	OB-71
Varstveni in pravni režimi (stanje leta 2018)	
Narava	<i>Zavarovano območje - NE</i> <i>Območje naravne vrednote - NE</i> <i>Natura 2000 - NE</i> <i>Ekološko pomembno območje - NE</i>
Kultura	NE
Varovalni gozd	NE
Poplave	IKRPN
Vodovarstveno območje in režim	NE
Varstveni pas gospodarske javne infrastrukture	NE

PODATKI O PARCELI	
Oznaka spremembe	45
Površina spremembe na parceli (m ²)	1848.6123821000001
Podatki o zemljišču (ZKP 2018)	
K.O.	1963
Parc. št.	167/2
Namenska raba 2018 (ur objava)	
Namenska raba pred OPN	Q - območje kmetijskih zemljišč
Namenska raba z OPN	PC - površine cest
Enota urejanja prostora z OPN	OB-71
Varstveni in pravni režimi (stanje leta 2018)	
Narava	<i>Zavarovano območje - NE</i> <i>Območje naravne vrednote - NE</i> <i>Natura 2000 - NE</i> <i>Ekološko pomembno območje - NE</i>
Kultura	NE
Varovalni gozd	NE
Poplave	IKRPN
Vodovarstveno območje in režim	NE
Varstveni pas gospodarske javne infrastrukture	NE

PODATKI O PARCELI	
Oznaka spremembe	45
Površina spremembe na parceli (m ²)	1498.03552696
Podatki o zemljišču (ZKP 2018)	
K.O.	1963
Parc. št.	167/3
Namenska raba 2018 (ur objava)	
Namenska raba pred OPN	Q - območje kmetijskih zemljišč
Namenska raba z OPN	PC - površine cest
Enota urejanja prostora z OPN	OB-71
Varstveni in pravni režimi (stanje leta 2018)	
Narava	<i>Zavarovano območje - NE</i> <i>Območje naravne vrednote - NE</i> <i>Natura 2000 - NE</i> <i>Ekološko pomembno območje - NE</i>
Kultura	NE
Varovalni gozd	NE
Poplave	IKRPN
Vodovarstveno območje in režim	NE
Varstveni pas gospodarske javne infrastrukture	NE

PODATKI O PARCELI	
Oznaka spremembe	45
Površina spremembe na parceli (m ²)	2034.7246336799999
Podatki o zemljišču (ZKP 2018)	
K.O.	1963
Parc. št.	167/4
Namenska raba 2018 (ur objava)	
Namenska raba pred OPN	Q - območje kmetijskih zemljišč
Namenska raba z OPN	PC - površine cest
Enota urejanja prostora z OPN	OB-71
Varstveni in pravni režimi (stanje leta 2018)	
Narava	<i>Zavarovano območje - NE</i> <i>Območje naravne vrednote - NE</i> <i>Natura 2000 - NE</i> <i>Ekološko pomembno območje - NE</i>
Kultura	NE
Varovalni gozd	NE
Poplave	IKRPN
Vodovarstveno območje in režim	NE
Varstveni pas gospodarske javne infrastrukture	NE

PODATKI O PARCELI	
Oznaka spremembe	45
Površina spremembe na parceli (m ²)	1438.2392715599999
Podatki o zemljišču (ZKP 2018)	
K.O.	1963
Parc. št.	167/5
Namenska raba 2018 (ur objava)	
Namenska raba pred OPN	Q - območje kmetijskih zemljišč
Namenska raba z OPN	PC - površine cest
Enota urejanja prostora z OPN	OB-71
Varstveni in pravni režimi (stanje leta 2018)	
Narava	<i>Zavarovano območje - NE</i> <i>Območje naravne vrednote - NE</i> <i>Natura 2000 - NE</i> <i>Ekološko pomembno območje - NE</i>
Kultura	NE
Varovalni gozd	NE
Poplave	IKRPN
Vodovarstveno območje in režim	NE
Varstveni pas gospodarske javne infrastrukture	NE

PODATKI O PARCELI	
Oznaka spremembe	45
Površina spremembe na parceli (m ²)	291.04048640600001
Podatki o zemljišču (ZKP 2018)	
K.O.	1963
Parc. št.	169/5
Namenska raba 2018 (ur objava)	
Namenska raba pred OPN	Q - območje kmetijskih zemljišč
Namenska raba z OPN	PC - površine cest
Enota urejanja prostora z OPN	OB-71
Varstveni in pravni režimi (stanje leta 2018)	
Narava	<i>Zavarovano območje - NE</i> <i>Območje naravne vrednote - NE</i> <i>Natura 2000 - NE</i> <i>Ekološko pomembno območje - NE</i>
Kultura	NE
Varovalni gozd	NE
Poplave	IKRPN
Vodovarstveno območje in režim	NE
Varstveni pas gospodarske javne infrastrukture	NE

PODATKI O PARCELI	
Oznaka spremembe	45
Površina spremembe na parceli (m ²)	2702.3596212299999
Podatki o zemljišču (ZKP 2018)	
K.O.	1963
Parc. št.	183/27
Namenska raba 2018 (ur objava)	
Namenska raba pred OPN	Q - območje kmetijskih zemljišč
Namenska raba z OPN	PC - površine cest
Enota urejanja prostora z OPN	OB-71
Varstveni in pravni režimi (stanje leta 2018)	
Narava	<i>Zavarovano območje - NE</i> <i>Območje naravne vrednote - NE</i> <i>Natura 2000 - NE</i> <i>Ekološko pomembno območje - NE</i>
Kultura	NE
Varovalni gozd	NE
Poplave	IKRPN
Vodovarstveno območje in režim	NE
Varstveni pas gospodarske javne infrastrukture	NE

PODATKI O PARCELI	
Oznaka spremembe	45
Površina spremembe na parceli (m ²)	2233.8231820800002
Podatki o zemljišču (ZKP 2018)	
K.O.	1963
Parc. št.	183/28
Namenska raba 2018 (ur objava)	
Namenska raba pred OPN	Q - območje kmetijskih zemljišč
Namenska raba z OPN	PC - površine cest
Enota urejanja prostora z OPN	OB-71
Varstveni in pravni režimi (stanje leta 2018)	
Narava	<i>Zavarovano območje - NE</i> <i>Območje naravne vrednote - NE</i> <i>Natura 2000 - NE</i> <i>Ekološko pomembno območje - NE</i>
Kultura	NE
Varovalni gozd	NE
Poplave	IKRPN
Vodovarstveno območje in režim	NE
Varstveni pas gospodarske javne infrastrukture	NE

PODATKI O PARCELI	
Oznaka spremembe	45
Površina spremembe na parceli (m ²)	1144.36210611
Podatki o zemljišču (ZKP 2018)	
K.O.	1963
Parc. št.	183/29
Namenska raba 2018 (ur objava)	
Namenska raba pred OPN	Q - območje kmetijskih zemljišč
Namenska raba z OPN	PC - površine cest
Enota urejanja prostora z OPN	OB-71
Varstveni in pravni režimi (stanje leta 2018)	
Narava	<i>Zavarovano območje - NE</i> <i>Območje naravne vrednote - NE</i> <i>Natura 2000 - NE</i> <i>Ekološko pomembno območje - NE</i>
Kultura	NE
Varovalni gozd	NE
Poplave	IKRPN
Vodovarstveno območje in režim	NE
Varstveni pas gospodarske javne infrastrukture	NE

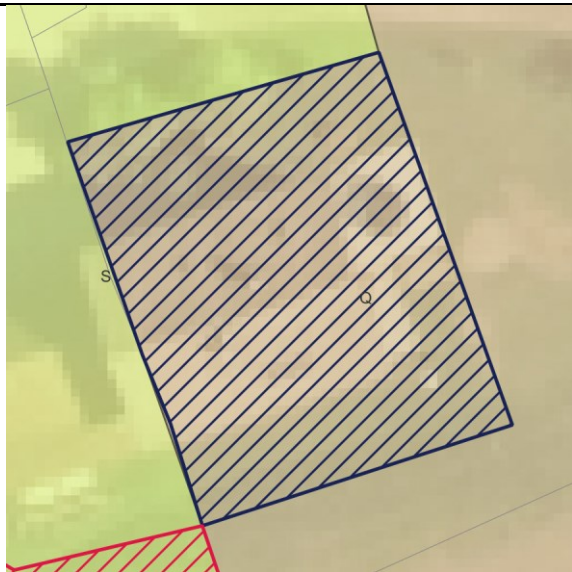
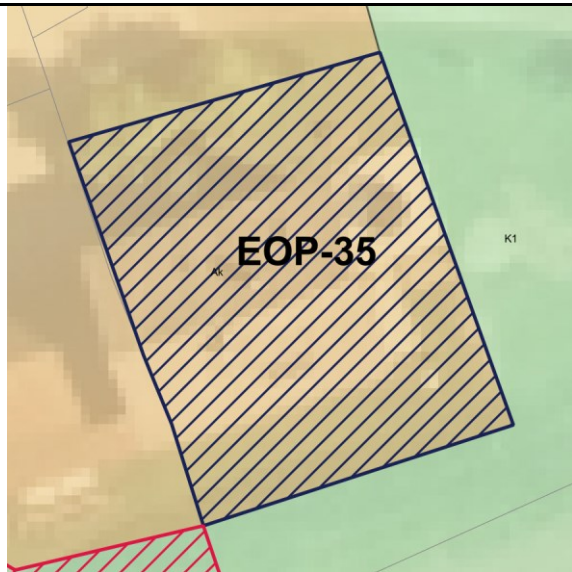
PODATKI O PARCELI	
Oznaka spremembe	45
Površina spremembe na parceli (m ²)	482.44321514299997
Podatki o zemljišču (ZKP 2018)	
K.O.	1963
Parc. št.	183/30
Namenska raba 2018 (ur objava)	
Namenska raba pred OPN	Q - območje kmetijskih zemljišč
Namenska raba z OPN	PC - površine cest
Enota urejanja prostora z OPN	OB-71
Varstveni in pravni režimi (stanje leta 2018)	
Narava	Zavarovano območje - NE Območje naravne vrednote - NE Natura 2000 - NE Ekološko pomembno območje - NE
Kultura	NE
Varovalni gozd	NE
Poplave	IKRPN
Vodovarstveno območje in režim	NE
Varstveni pas gospodarske javne infrastrukture	NE

PODATKI O PARCELI	
Oznaka spremembe	45
Površina spremembe na parceli (m ²)	174.09123924100001
Podatki o zemljišču (ZKP 2018)	
K.O.	1963
Parc. št.	183/31
Namenska raba 2018 (ur objava)	
Namenska raba pred OPN	Q - območje kmetijskih zemljišč
Namenska raba z OPN	PC - površine cest
Enota urejanja prostora z OPN	OB-71
Varstveni in pravni režimi (stanje leta 2018)	
Narava	<i>Zavarovano območje - NE</i> <i>Območje naravne vrednote - NE</i> <i>Natura 2000 - NE</i> <i>Ekološko pomembno območje - NE</i>
Kultura	NE
Varovalni gozd	NE
Poplave	IKRPN
Vodovarstveno območje in režim	NE
Varstveni pas gospodarske javne infrastrukture	NE

PODATKI O PARCELI	
Oznaka spremembe	45
Površina spremembe na parceli (m ²)	17.514845549899999
Podatki o zemljišču (ZKP 2018)	
K.O.	1963
Parc. št.	183/32
Namenska raba 2018 (ur objava)	
Namenska raba pred OPN	Q - območje kmetijskih zemljišč
Namenska raba z OPN	PC - površine cest
Enota urejanja prostora z OPN	OB-71
Varstveni in pravni režimi (stanje leta 2018)	
Narava	<i>Zavarovano območje - NE</i> <i>Območje naravne vrednote - NE</i> <i>Natura 2000 - NE</i> <i>Ekološko pomembno območje - NE</i>
Kultura	NE
Varovalni gozd	NE
Poplave	IKRPN
Vodovarstveno območje in režim	NE
Varstveni pas gospodarske javne infrastrukture	NE

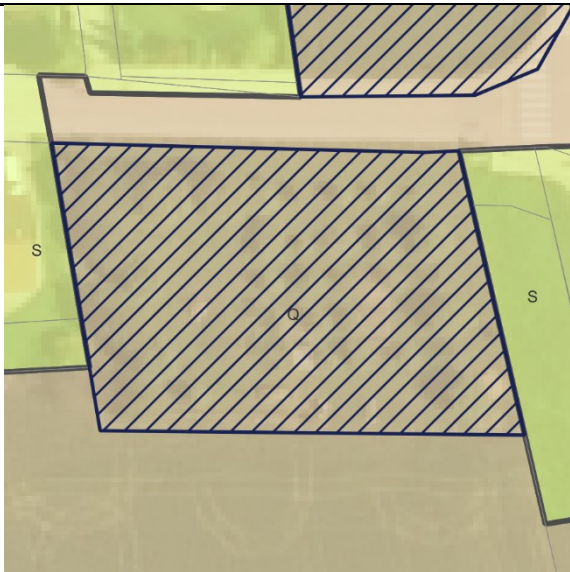
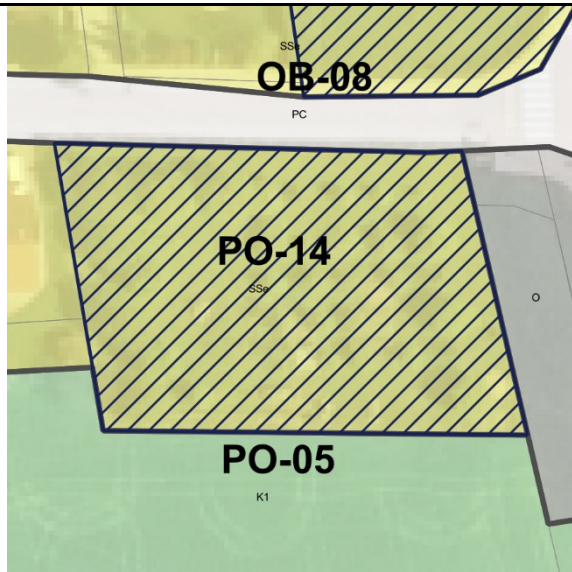
PODATKI O PARCELI	
Oznaka spremembe	45
Površina spremembe na parceli (m ²)	175.60753183
Podatki o zemljišču (ZKP 2018)	
K.O.	1963
Parc. št.	167/7
Namenska raba 2018 (ur objava)	
Namenska raba pred OPN	Q - območje kmetijskih zemljišč
Namenska raba z OPN	PC - površine cest
Enota urejanja prostora z OPN	OB-71
Varstveni in pravni režimi (stanje leta 2018)	
Narava	<i>Zavarovano območje - NE</i> <i>Območje naravne vrednote - NE</i> <i>Natura 2000 - NE</i> <i>Ekološko pomembno območje - NE</i>
Kultura	NE
Varovalni gozd	NE
Poplave	IKRPN
Vodovarstveno območje in režim	NE
Varstveni pas gospodarske javne infrastrukture	NE

PODATKI O PARCELI	
Oznaka spremembe	45
Površina spremembe na parceli (m ²)	22.2244991086
Podatki o zemljišču (ZKP 2018)	
K.O.	1963
Parc. št.	167/7
Namenska raba 2018 (ur objava)	
Namenska raba pred OPN	Q - območje kmetijskih zemljišč
Namenska raba z OPN	PC - površine cest
Enota urejanja prostora z OPN	OB-71
Varstveni in pravni režimi (stanje leta 2018)	
Narava	<i>Zavarovano območje - NE</i> <i>Območje naravne vrednote - NE</i> <i>Natura 2000 - NE</i> <i>Ekološko pomembno območje - NE</i>
Kultura	NE
Varovalni gozd	NE
Poplave	IKRPN
Vodovarstveno območje in režim	NE
Varstveni pas gospodarske javne infrastrukture	NE

PODATKI O SPREMEMBI	
Oznaka	46 , vezano na spremembo 43
K.O.	1966 - Selo
Parc. št.	661/1
Površina (m ²)	406.7799999999997
Sprememba	kmetijsko zemljišče v stavbno zemljišče
Namenska raba prostora po DP	Q - območje kmetijskih zemljišč
Namenska raba prostora po OPN	A - površine razpršene poselitve
Enota urejanja prostora po OPN	EOP-35
GRAFIČNI PRIKAZ	
Grafični prikaz pred OPN	Grafični prikaz OPN
	
PROSTORSKI AKT OPN 2018	
Naziv akta	Občinski prostorski načrt Domžale (Uradni vestnik Občine Domžale, št. 10/18)
Namenska raba	A - površine razpršene poselitve
Varstveni in pravni režimi (stanje leta 2018)	
Narava	Vsebina je opredeljena v nadaljevanju.
Kultura	Vsebina je opredeljena v nadaljevanju.
Poplavna nevarnost (Integralna karta razredov poplavne nevarnosti - IKRPN)	Vsebina je opredeljena v nadaljevanju.
Vodovarstveno območje	Vsebina je opredeljena v nadaljevanju.
OPREDELITVE	
Trajnostni razvoj v prostoru	Prerazporeditev obstoječih stavbnih zemljišč na območju razpršene poselitve Mala Loka.
Učinkovita in gospodarna raba zemljišč	Prerazporeditev zaradi uskladitve z dejansko rabo in obstoječim objektom.
Kakovostne bivalne razmere	Ni relevantno.
Prostorsko usklajeno in med seboj dopolnjujočo se razmestitev različnih dejavnosti v prostoru	Zaradi prerazporeditve obstoječih stavbnih zemljišč se obstoječa dejavnost ohranja.

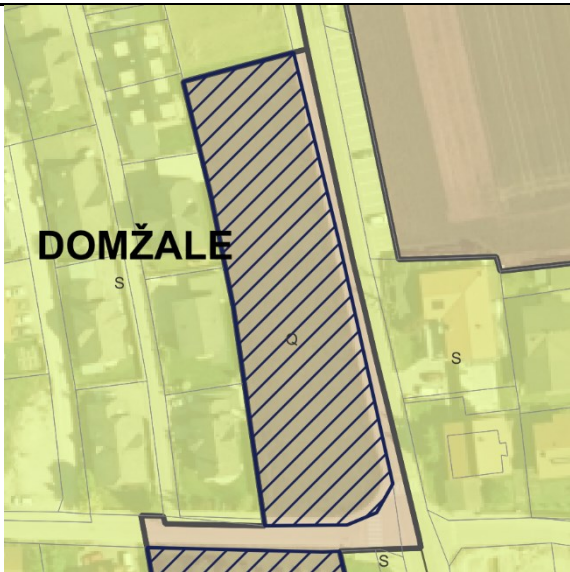
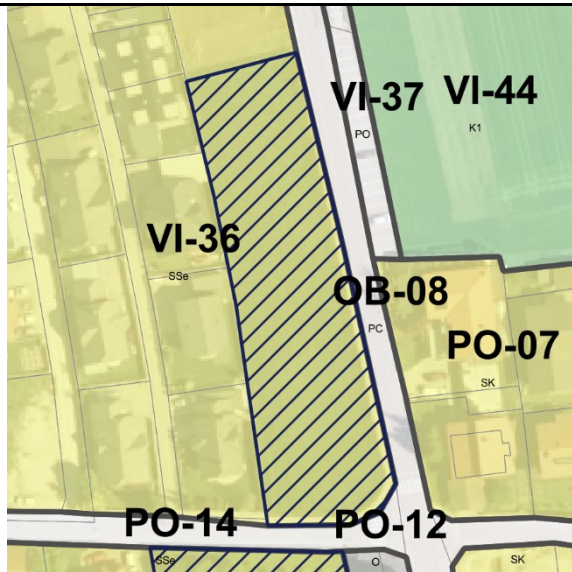
Prenova obstoječega, ki ima prednost pred graditvijo novega	Ni relevantno.
Ohranjanje prepoznavnih značilnosti prostora	S prerazporeditvijo obstoječih stvabnih zemljišč na območju naselja se ohranja avtohtoni poselitveni vzorec in s tem prepoznaven značilnosti prostora.
Sanacija degradiranega prostora	Ni relevantno.
Varstvo okolja, naravnih virov ter ohranjanje narave	Ni relevantno.
Celostno ohranjanje kulturne dediščine, vključno z naselbinsko dediščino	Ni relevantno.
Zagotavljanje zdravja prebivalstva	Ni relevantno.
Obramba države in varstvo pred naravnimi in drugimi nesrečami	Ni relevantno.
JAVNI INTERES	
Javni interes – ZJF	NE
Javni interes – ZKZ	NE
Javni interes – ZON	NE
Javni interes – (ZVO-2)	NE
Javni interes – (ZVNDN)	DA, IKRPN
UGOTOVITVE:	
<p>Prerazporeditev obstoječih stvabnih zemljišč na območju razpršene poselitve Mala Loka. Sprememba je ustrezna, saj gre za določitev stvabnih zemljišč obstoječim objektom s prerazporeditvijo stvabnih zemljišč, ki so del naselja. Zaradi prerazporeditve obstoječih stvabnih zemljišč se obstoječa dejavnost ohranja. S prerazporeditvijo obstoječih stvabnih zemljišč na območju naselja ohranja avtohtoni poselitveni vzorec in s tem prepoznavne značilnosti prostora.</p> <p>Zasebni interes in določitev stvabnih zemljišč glede na dejansko stanje prevlada nad javnim interesom.</p>	

PODATKI O PARCELI	
Oznaka spremembe	46
Površina spremembe na parceli (m ²)	406.71206066399998
Podatki o zemljišču (ZKP 2018)	
K.O.	1966
Parc. št.	661/1
Namenska raba 2018 (ur objava)	
Namenska raba pred OPN	Q - območje kmetijskih zemljišč
Namenska raba z OPN	A - površine razpršene poselitve
Enota urejanja prostora z OPN	EOP-35
Varstveni in pravni režimi (stanje leta 2018)	
Narava	Zavarovano območje - NE Območje naravne vrednote - NE Natura 2000 - NE Ekološko pomembno območje - NE
Kultura	NE
Varovalni gozd	NE
Poplave	IKRPN
Vodovarstveno območje in režim	NE
Varstveni pas gospodarske javne infrastrukture	NE

PODATKI O SPREMEMBI	
Oznaka	47
K.O.	1959 - Domžale
Parc. št.	1919
Površina (m ²)	1250.0899999999999
Sprememba	kmetijsko zemljišče v stavbno zemljišče
Namenska raba prostora po DP	Q - območje kmetijskih zemljišč
Namenska raba prostora po OPN	SS - stanovanjske površine
Enota urejanja prostora po OPN	PO-14
GRAFIČNI PRIKAZ	
Grafični prikaz pred OPN	Grafični prikaz OPN
	
PROSTORSKI AKT OPN 2018	
Naziv akta	Občinski prostorski načrt Domžale (Uradni vestnik Občine Domžale, št. 10/18)
Namenska raba	SS - stanovanjske površine
Varstveni in pravni režimi (stanje leta 2018)	
Narava	Vsebina je opredeljena v nadaljevanju.
Kultura	Vsebina je opredeljena v nadaljevanju.
Poplavna nevarnost (Integralna karta razredov poplavne nevarnosti - IKRPN)	Vsebina je opredeljena v nadaljevanju.
Vodovarstveno območje	Vsebina je opredeljena v nadaljevanju.
OPREDELITVE	
Trajnostni razvoj v prostoru	Območje vključuje zagotavljanje dostopa do kakovostne infrastrukture. Prav tako j bilo vključeno načrtovanje dolgoročne strategije, ki upošteva prihodnji razvoj in potrebe, obenem pa preprečujejo prekomerno izkoriščanje naravnih virov.
Učinkovita in gospodarna raba zemljišč	Predvideno območje zasleduje usmerjanje urbanizacije v obstoječe naselbine ali razvoj

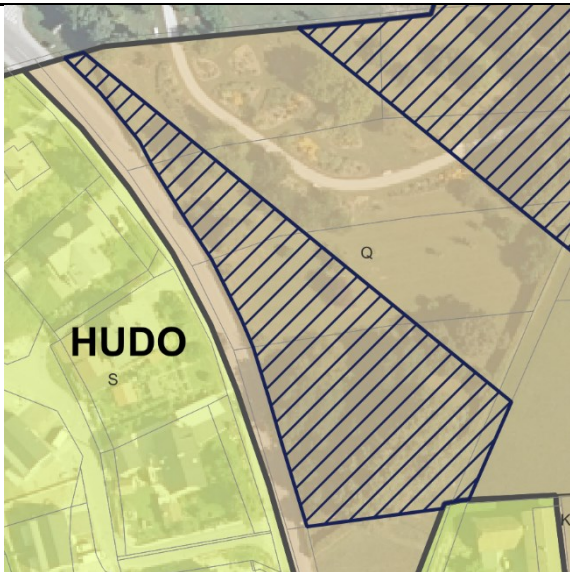
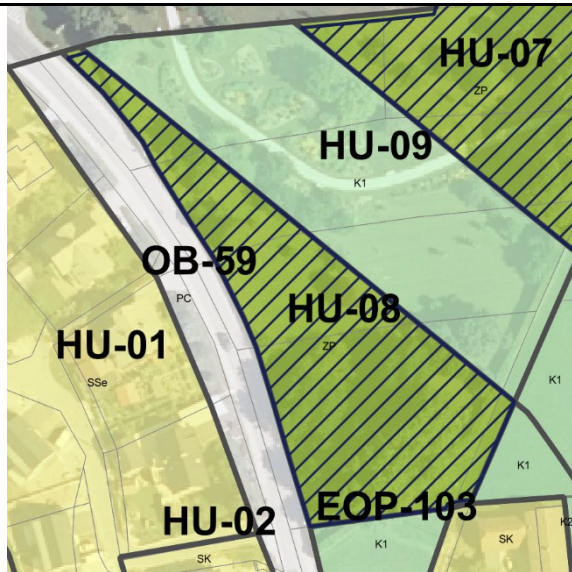
	novih naselij z višjo gostoto, kar zmanjša potrebo po rabi novih zemljišč za stanovanja in infrastrukturo.
Kakovostne bivalne razmere	Območje omogoča zdravo, udobno, varno in trajnostno bivanje v stanovanjskih okoljih te tudi optimizacijo transporta kot ključnega dejavnika porabe časa in energije.
Prostorsko usklajeno in med seboj dopolnjujočo se razmestitev različnih dejavnosti v prostoru	Predvideno območje omogoča dolgoročno strategijo, ki upošteva prihodnji razvoj in potrebe, obenem pa preprečujejo prekomerno izkoriščanje naravnih virov, z upoštevanjem demografskih sprememb.
Prenova obstoječega, ki ima prednost pred graditvijo novega	Ni relevantno.
Ohranjanje prepoznavnih značilnosti prostora	Območje sledi sodobnim potrebam z vključevanjem razvojnih teženj v prostoru.
Sanacija degradiranega prostora	Ni relevantno.
Varstvo okolja, naravnih virov ter ohranjanje narave	Ni relevantno.
Celostno ohranjanje kulturne dediščine, vključno z naselbinsko dediščino	Ni relevantno.
Zagotavljanje zdravja prebivalstva	Ni relevantno.
Obramba države in varstvo pred naravnimi in drugimi nesrečami	Območje se nahaja v varstvenem pasu elektrodaljnovoda.
JAVNI INTERES	
Javni interes – ZJF	NE
Javni interes – ZKZ	NE
Javni interes – ZON	NE
Javni interes – (ZVO-2)	NE
Javni interes – (ZVNDN)	DA, IKRPN in varstveni pas elektrodaljnovoda.
UGOTOVITVE:	
Območje vključuje zagotavljanje dostopa do kakovostne infrastrukture. Prav tako j bilo vključeno načrtovanje dolgoročne strategije, ki upošteva prihodnji razvoj in potrebe, obenem pa preprečujejo prekomerno izkoriščanje naravnih virov.	

PODATKI O PARCELI	
Oznaka spremembe	47
Površina spremembe na parceli (m ²)	1249.87250595
Podatki o zemljišču (ZKP 2018)	
K.O.	1959
Parc. št.	5756/3
Namenska raba 2018 (ur objava)	
Namenska raba pred OPN	Q - območje kmetijskih zemljišč
Namenska raba z OPN	SS - stanovanjske površine
Enota urejanja prostora z OPN	PO-14
Varstveni in pravni režimi (stanje leta 2018)	
Narava	Zavarovano območje - NE Območje naravne vrednote - NE Natura 2000 - NE Ekološko pomembno območje - NE
Kultura	NE
Varovalni gozd	NE
Poplave	IKRPN
Vodovarstveno območje in režim	NE
Varstveni pas gospodarske javne infrastrukture	Varstveni pas elektrodaljinovoda

PODATKI O SPREMEMBI	
Oznaka	48
K.O.	1959 - Domžale
Parc. št.	2500/1
Površina (m ²)	2639.0799999999999
Sprememba	kmetijsko zemljišče v stavbno zemljišče
Namenska raba prostora po DP	Q - območje kmetijskih zemljišč
Namenska raba prostora po OPN	SS - stanovanjske površine
Enota urejanja prostora po OPN	VI-36
GRAFIČNI PRIKAZ	
Grafični prikaz pred OPN	Grafični prikaz OPN
	
PROSTORSKI AKT OPN 2018	
Naziv akta	Občinski prostorski načrt Domžale (Uradni vestnik Občine Domžale, št. 10/18)
Namenska raba	SS - stanovanjske površine
Varstveni in pravni režimi (stanje leta 2018)	
Narava	Vsebina je opredeljena v nadaljevanju.
Kultura	Vsebina je opredeljena v nadaljevanju.
Poplavna nevarnost (Integralna karta razredov poplavne nevarnosti - IKRPN)	Vsebina je opredeljena v nadaljevanju.
Vodovarstveno območje	Vsebina je opredeljena v nadaljevanju.
OPREDELITVE	
Trajnostni razvoj v prostoru	Območje vključuje zagotavljanje dostopa do kakovostne infrastrukture. Prav tako j bilo vključeno načrtovanje dolgoročne strategije, ki upošteva prihodnji razvoj in potrebe, obenem pa preprečujejo prekomerno izkoriščanje naravnih virov.
Učinkovita in gospodarna raba zemljišč	Predvideno območje zasleduje usmerjanje urbanizacije v obstoječe naselbine ali razvoj

	novih naselij z višjo gostoto, kar zmanjša potrebo po rabi novih zemljišč za stanovanja in infrastrukturo.
Kakovostne bivalne razmere	Območje omogoča zdravo, udobno, varno in trajnostno bivanje v stanovanjskih okoljih te tudi optimizacijo transporta kot ključnega dejavnika porabe časa in energije.
Prostorsko usklajeno in med seboj dopolnjujočo se razmestitev različnih dejavnosti v prostoru	Predvideno območje omogoča dolgoročno strategijo, ki upošteva prihodnji razvoj in potrebe, obenem pa preprečujejo prekomerno izkoriščanje naravnih virov, z upoštevanjem demografskih sprememb.
Prenova obstoječega, ki ima prednost pred graditvijo novega	Ni relevantno.
Ohranjanje prepoznavnih značilnosti prostora	Območje sledi sodobnim potrebam z vključevanjem razvojnih teženj v prostoru.
Sanacija degradiranega prostora	Ni relevantno.
Varstvo okolja, naravnih virov ter ohranjanje narave	Ni relevantno.
Celostno ohranjanje kulturne dediščine, vključno z naselbinsko dediščino	Ni relevantno.
Zagotavljanje zdravja prebivalstva	Ni relevantno.
Obramba države in varstvo pred naravnimi in drugimi nesrečami	Ni relevantno.
JAVNI INTERES	
Javni interes – ZJF	NE
Javni interes – ZKZ	NE
Javni interes – ZON	NE
Javni interes – (ZVO-2)	NE
Javni interes – (ZVNDN)	NE
UGOTOVITVE:	
Območje vključuje zagotavljanje dostopa do kakovostne infrastrukture. Prav tako j bilo vključeno načrtovanje dolgoročne strategije, ki upošteva prihodnji razvoj in potrebe, obenem pa preprečujejo prekomerno izkoriščanje naravnih virov. Zasebni interes in določitev stavbnih zemljišč prevlada nad javnim interesom.	

PODATKI O PARCELI	
Oznaka spremembe	48
Površina spremembe na parceli (m ²)	2638.6084504
Podatki o zemljišču (ZKP 2018)	
K.O.	1959
Parc. št.	2500/1
Namenska raba 2018 (ur objava)	
Namenska raba pred OPN	Q - območje kmetijskih zemljišč
Namenska raba z OPN	SS - stanovanjske površine
Enota urejanja prostora z OPN	VI-36
Varstveni in pravni režimi (stanje leta 2018)	
Narava	Zavarovano območje - NE Območje naravne vrednote - NE Natura 2000 - NE Ekološko pomembno območje - NE
Kultura	NE
Varovalni gozd	NE
Poplave	NE
Vodovarstveno območje in režim	NE
Varstveni pas gospodarske javne infrastrukture	NE

PODATKI O SPREMEMBI	
Oznaka	49 , vezane spremembe 49, 53, 60, 61, 63, 65, 66
K.O.	1936 - Radomlje
Parc. št.	1192, 440/3, 441/3, 446/4, 447/1
Površina (m ²)	4169.1999999999998
Sprememba	kmetijsko zemljišče v stavbno zemljišče
Namenska raba prostora po DP	Q - območje kmetijskih zemljišč
Namenska raba prostora po OPN	ZP - parki
Enota urejanja prostora po OPN	HU-08
GRAFIČNI PRIKAZ	
Grafični prikaz pred OPN	Grafični prikaz OPN
	
PROSTORSKI AKT OPN 2018	
Naziv akta	Občinski prostorski načrt Domžale (Uradni vestnik Občine Domžale, št. 10/18)
Namenska raba	ZP - parki
Varstveni in pravni režimi (stanje leta 2018)	
Narava	Vsebina je opredeljena v nadaljevanju.
Kultura	Vsebina je opredeljena v nadaljevanju.
Poplavna nevarnost (Integralna karta razredov poplavne nevarnosti - IKRPN)	Vsebina je opredeljena v nadaljevanju.
Vodovarstveno območje	Vsebina je opredeljena v nadaljevanju.
OPREDELITVE	
Trajnostni razvoj v prostoru	Območje se stika z območjem Arboretuma Volčji potok, ki se nahaja v občini Kamnik. V prostoru je zaznavna tendenca širitve vsebin Arboretuma z mehkim prehodom v obstoječo krajino. Specifika vsebin ima pozitiven vpliv na trajnostni razvoj v prostoru preko ozaveščanja in poudarjanja pomena rastlin v prostoru.

Učinkovita in gospodarna raba zemljišč	Gozdna raba se nadomeišča z rabo zelenih površin kot urbanega izraza krajine s pudarkom na parkovnem oblikovanju zelenih površin.
Kakovostne bivalne razmere	Zelene površine prispevajo k večji kakovosti bivanja.
Prostorsko usklajeno in med seboj dopolnjujočo se razmestitev različnih dejavnosti v prostoru	Zelene površine zagotavljajo primerno in celo nujno dopolnitev rbanem okolju.
Prenova obstoječega, ki ima prednost pred graditvijo novega	Ni relevantno.
Ohranjanje prepoznavnih značilnosti prostora	S spremembo namembnosti se omogoča širitev območja v katrem dominira Arboretum kot ene najbolj prepoznavnih značilnosti v prostoru.
Sanacija degradiranega prostora	Ni relevantno.
Varstvo okolja, naravnih virov ter ohranjanje narave	Narava se v območju zelenih površin ohranja na specifičen način, oblikovanja parkovnih površin, ki so lahko po svojih značilnostih tudi le majnši posegi v obstoječe stanje. Predvsem pa je poudarjen pomen rastlin in tudi živali za kakovost bivanja.
Celostno ohranjanje kulturne dediščine, vključno z naselbinsko dediščino	Ni relevantno.
Zagotavljanje zdravja prebivalstva	Posredno preko uporabe zelenih površin oziroma preživanja časa na teh površinah.
Obramba države in varstvo pred naravnimi in drugimi nesrečami	Območje se nahaja v varstvenem pasu plinovoda.
JAVNI INTERES	
Javni interes – ZJF	NE
Javni interes – ZKZ	NE
Javni interes – ZON	DA, Naravna vrednosta Volčji potok Arboretum
Javni interes – (ZVO-2)	NE
Javni interes – (ZVNDN)	DA, IKRPN in varstveni pas plinovoda.
UGOTOVITVE:	
<p>Območje se nahaja znotraj območja kulturnega spomenika državnega pomena Volčji Potok – Arboretum. Pomembnost za kmetijstvo in pridelavo hrane je opredeljeno kot izjemno pomembno. Glede na to je podan javni interes ohranjanja kulturne dediščine in javni interes ohranjanja kmetijskih zemljišč.</p> <p>Ker gre za območje kulturnega spomenika državnega pomena, je izkazan javni interes za spremembo namenske rabe iz kmetijske v zelene površine – park, ki omogoča nadaljnji razvoj arboretuma in tudi zameji negativne vplive, ki bi jih lahko imela morebitna povečana intenziteta kmetijske rabe na državni spomenik. Javni interes kulturnega spomenika prevlada nad javnim interesom ohranjanja kmetijskih površin.</p> <p>Glede na navedeno interes določitve namenske rabe ZP prevlada nad interesom, da se ohrani kmetijska namenska raba.</p>	

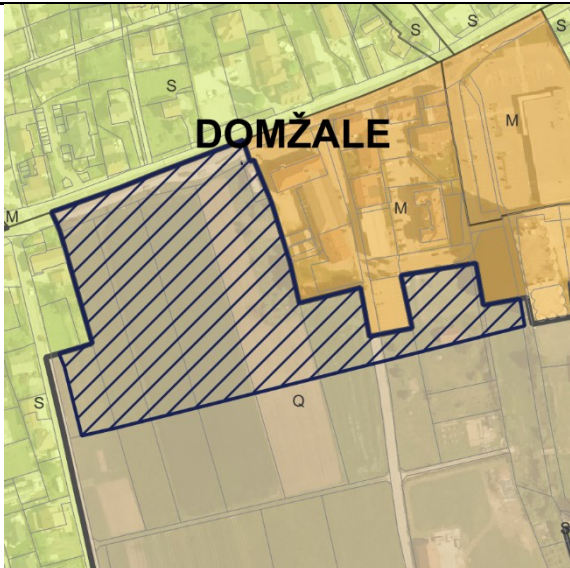
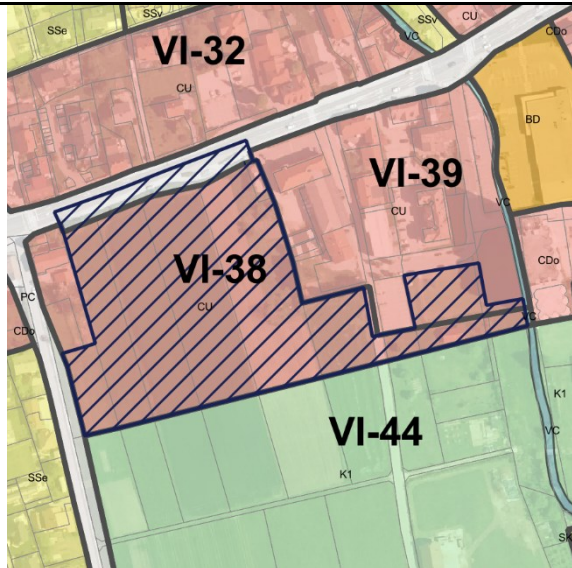
PODATKI O PARCELI	
Oznaka spremembe	49
Površina spremembe na parceli (m ²)	114.009224148
Podatki o zemljišču (ZKP 2018)	
K.O.	1936
Parc. št.	1192
Namenska raba 2018 (ur objava)	
Namenska raba pred OPN	Q - območje kmetijskih zemljišč
Namenska raba z OPN	ZP - parki
Enota urejanja prostora z OPN	HU-08
Varstveni in pravni režimi (stanje leta 2018)	
Narava	<i>Zavarovano območje - NE</i> <i>Območje naravne vrednote - NE</i> <i>Natura 2000 - NE</i> <i>Ekološko pomembno območje - NE</i>
Kultura	7904 spomenik vrtnoarhitekturna dediščina
Varovalni gozd	NE
Poplave	IKRPN
Vodovarstveno območje in režim	NE
Varstveni pas gospodarske javne infrastrukture	Varstveni pas plinovoda

PODATKI O PARCELI	
Oznaka spremembe	49
Površina spremembe na parceli (m ²)	2361.5360503799998
Podatki o zemljišču (ZKP 2018)	
K.O.	1936
Parc. št.	440/3
Namenska raba 2018 (ur objava)	
Namenska raba pred OPN	Q - območje kmetijskih zemljišč
Namenska raba z OPN	ZP - parki
Enota urejanja prostora z OPN	HU-08
Varstveni in pravni režimi (stanje leta 2018)	
Narava	<i>Zavarovano območje - NE</i> <i>Območje naravne vrednote - 349</i> <i>Vol</i> <i>Natura 2000 - NE</i> <i>Ekološko pomembno območje - NE</i>
Kultura	7904 spomenik vrtnoarhitekturna dediščina
Varovalni gozd	NE
Poplave	IKRPN
Vodovarstveno območje in režim	NE
Varstveni pas gospodarske javne infrastrukture	Varstveni pas plinovoda

PODATKI O PARCELI	
Oznaka spremembe	49
Površina spremembe na parceli (m ²)	889.992670374
Podatki o zemljišču (ZKP 2018)	
K.O.	1936
Parc. št.	441/3
Namenska raba 2018 (ur objava)	
Namenska raba pred OPN	Q - območje kmetijskih zemljišč
Namenska raba z OPN	ZP - parki
Enota urejanja prostora z OPN	HU-08
Varstveni in pravni režimi (stanje leta 2018)	
Narava	<i>Zavarovano območje - NE</i> <i>Območje naravne vrednote - 349 Vol</i> <i>Natura 2000 - NE</i> <i>Ekološko pomembno območje - NE</i>
Kultura	7904 spomenik vrtnoarhitekturna dediščina
Varovalni gozd	NE
Poplave	NE
Vodovarstveno območje in režim	NE
Varstveni pas gospodarske javne infrastrukture	Varstveni pas plinovoda

PODATKI O PARCELI	
Oznaka spremembe	49
Površina spremembe na parceli (m ²)	528.53068931600001
Podatki o zemljišču (ZKP 2018)	
K.O.	1936
Parc. št.	446/4
Namenska raba 2018 (ur objava)	
Namenska raba pred OPN	Q - območje kmetijskih zemljišč
Namenska raba z OPN	ZP - parki
Enota urejanja prostora z OPN	HU-08
Varstveni in pravni režimi (stanje leta 2018)	
Narava	<i>Zavarovano območje - NE</i> <i>Območje naravne vrednote - 349</i> <i>Vol</i> <i>Natura 2000 - NE</i> <i>Ekološko pomembno območje - NE</i>
Kultura	7904 spomenik vrtnoarhitekturna dediščina
Varovalni gozd	NE
Poplave	NE
Vodovarstveno območje in režim	NE
Varstveni pas gospodarske javne infrastrukture	Varstveni pas plinovoda

PODATKI O PARCELI	
Oznaka spremembe	49
Površina spremembe na parceli (m ²)	274.39027743600002
Podatki o zemljišču (ZKP 2018)	
K.O.	1936
Parc. št.	447/1
Namenska raba 2018 (ur objava)	
Namenska raba pred OPN	Q - območje kmetijskih zemljišč
Namenska raba z OPN	ZP - parki
Enota urejanja prostora z OPN	HU-08
Varstveni in pravni režimi (stanje leta 2018)	
Narava	<i>Zavarovano območje - NE</i> <i>Območje naravne vrednote - 349</i> <i>Vol</i> <i>Natura 2000 - NE</i> <i>Ekološko pomembno območje - NE</i>
Kultura	7904 spomenik vrtnoarhitekturna dediščina
Varovalni gozd	NE
Poplave	NE
Vodovarstveno območje in režim	NE
Varstveni pas gospodarske javne infrastrukture	Varstveni pas plinovoda

PODATKI O SPREMEMBI	
Oznaka	50
K.O.	1959 - Domžale
Parc. št.	2306/2, 5716, 5717/1, 5717/2, 5718, 5719, 5720, 5721, 2321/5, 2326/3, 2327, 5412/7, 5713/12, 5713/9, 5714, 5715, 5439/5
Površina (m ²)	23865.869999999999
Sprememba	kmetijsko zemljišče v stavbno zemljišče
Namenska raba prostora po DP	Q - območje kmetijskih zemljišč
Namenska raba prostora po OPN	CU - osrednja območja centralnih dejavnosti, PC - površine cest
Enota urejanja prostora po OPN	VI-38, VI-39
GRAFIČNI PRIKAZ	
Grafični prikaz pred OPN	Grafični prikaz OPN
	
PROSTORSKI AKT OPN 2018	
Naziv akta	Občinski prostorski načrt Domžale (Uradni vestnik Občine Domžale, št. 10/18)
Namenska raba	CU - osrednja območja centralnih dejavnosti, PC - površine cest
Varstveni in pravni režimi (stanje leta 2018)	
Narava	Vsebina je opredeljena v nadaljevanju.
Kultura	Vsebina je opredeljena v nadaljevanju.
Poplavna nevarnost (Integralna karta razredov poplavne nevarnosti - IKRPN)	Vsebina je opredeljena v nadaljevanju.
Vodovarstveno območje	Vsebina je opredeljena v nadaljevanju.
OPREDELITVE	
Trajnostni razvoj v prostoru	Območje vključuje zagotavljanje dostopa do kakovostne infrastrukture. Prav tako j bilo vključeno načrtovanje dolgoročne strategije, ki upošteva prihodnji razvoj in potrebe, obenem

	pa preprečujejo prekomerno izkoriščanje naravnih virov.
Učinkovita in gospodarna raba zemljišč	Predvideno območje zasleduje usmerjanje urbanizacije v obstoječe naselbine ali razvoj novih naselij z višjo gostoto, kar zmanjša potrebo po rabi novih zemljišč za stanovanja in infrastrukturo.
Kakovostne bivalne razmere	Območje omogoča zdravo, udobno, varno in trajnostno bivanje v stanovanjskih okoljih te tudi optimizacijo transporta kot ključnega dejavnika porabe časa in energije.
Prostorsko usklajeno in med seboj dopolnjujočo se razmestitev različnih dejavnosti v prostoru	Predvideno območje omogoča dolgoročno strategijo, ki upošteva prihodnji razvoj in potrebe, obenem pa preprečujejo prekomerno izkoriščanje naravnih virov, z upoštevanjem demografskih sprememb.
Prenova obstoječega, ki ima prednost pred graditvijo novega	Ni relevantno.
Ohranjanje prepoznavnih značilnosti prostora	Območje sledi sodobnim potrebam z vključevanjem razvojnih teženj v prostoru.
Sanacija degradiranega prostora	Ni relevantno.
Varstvo okolja, naravnih virov ter ohranjanje narave	Ni relevantno.
Celostno ohranjanje kulturne dediščine, vključno z naselbinsko dediščino	Ni relevantno.
Zagotavljanje zdravja prebivalstva	Ni relevantno.
Obramba države in varstvo pred naravnimi in drugimi nesrečami	Območje se nahaja v varstvenem pasu plinovoda.
JAVNI INTERES	
Javni interes – ZJF	NE
Javni interes – ZKZ	NE
Javni interes – ZON	NE
Javni interes – (ZVO-2)	NE
Javni interes – (ZVNDN)	DA, varstveni pas plinovoda.
UGOTOVITVE:	
Območje vključuje zagotavljanje dostopa do kakovostne infrastrukture. Prav tako j bilo vključeno načrtovanje dolgoročne strategije, ki upošteva prihodnji razvoj in potrebe, obenem pa preprečujejo prekomerno izkoriščanje naravnih virov. Javni interes in določitev stavbnih zemljišč prevlada nad zasebnim interesom.	

PODATKI O PARCELI	
Oznaka spremembe	50
Površina spremembe na parceli (m ²)	0.79874230354999998
Podatki o zemljišču (ZKP 2018)	
K.O.	1959
Parc. št.	2306/2
Namenska raba 2018 (ur objava)	
Namenska raba pred OPN	Q - območje kmetijskih zemljišč
Namenska raba z OPN	CU - osrednja območja centralnih dejavnosti
Enota urejanja prostora z OPN	VI-38
Varstveni in pravni režimi (stanje leta 2018)	
Narava	<i>Zavarovano območje - NE</i> <i>Območje naravne vrednote - NE</i> <i>Natura 2000 - NE</i> <i>Ekološko pomembno območje - NE</i>
Kultura	NE
Varovalni gozd	NE
Poplave	NE
Vodovarstveno območje in režim	NE
Varstveni pas gospodarske javne infrastrukture	Varstveni pas plinovoda

PODATKI O PARCELI	
Oznaka spremembe	50
Površina spremembe na parceli (m ²)	0.50539414624000001
Podatki o zemljišču (ZKP 2018)	
K.O.	1959
Parc. št.	5716
Namenska raba 2018 (ur objava)	
Namenska raba pred OPN	Q - območje kmetijskih zemljišč
Namenska raba z OPN	CU - osrednja območja centralnih dejavnosti
Enota urejanja prostora z OPN	VI-38
Varstveni in pravni režimi (stanje leta 2018)	
Narava	<i>Zavarovano območje - NE</i> <i>Območje naravne vrednote - NE</i> <i>Natura 2000 - NE</i> <i>Ekološko pomembno območje - NE</i>
Kultura	NE
Varovalni gozd	NE
Poplave	NE
Vodovarstveno območje in režim	NE
Varstveni pas gospodarske javne infrastrukture	Varstveni pas plinovoda

PODATKI O PARCELI	
Oznaka spremembe	50
Površina spremembe na parceli (m ²)	3.9305237694800002
Podatki o zemljišču (ZKP 2018)	
K.O.	1959
Parc. št.	5717/1
Namenska raba 2018 (ur objava)	
Namenska raba pred OPN	Q - območje kmetijskih zemljišč
Namenska raba z OPN	CU - osrednja območja centralnih dejavnosti
Enota urejanja prostora z OPN	VI-38
Varstveni in pravni režimi (stanje leta 2018)	
Narava	<i>Zavarovano območje - NE</i> <i>Območje naravne vrednote - NE</i> <i>Natura 2000 - NE</i> <i>Ekološko pomembno območje - NE</i>
Kultura	NE
Varovalni gozd	NE
Poplave	NE
Vodovarstveno območje in režim	NE
Varstveni pas gospodarske javne infrastrukture	Varstveni pas plinovoda

PODATKI O PARCELI	
Oznaka spremembe	50
Površina spremembe na parceli (m ²)	252.93886865799999
Podatki o zemljišču (ZKP 2018)	
K.O.	1959
Parc. št.	5717/2
Namenska raba 2018 (ur objava)	
Namenska raba pred OPN	Q - območje kmetijskih zemljišč
Namenska raba z OPN	CU - osrednja območja centralnih dejavnosti
Enota urejanja prostora z OPN	VI-38
Varstveni in pravni režimi (stanje leta 2018)	
Narava	<i>Zavarovano območje - NE</i> <i>Območje naravne vrednote - NE</i> <i>Natura 2000 - NE</i> <i>Ekološko pomembno območje - NE</i>
Kultura	NE
Varovalni gozd	NE
Poplave	NE
Vodovarstveno območje in režim	NE
Varstveni pas gospodarske javne infrastrukture	Varstveni pas plinovoda

PODATKI O PARCELI	
Oznaka spremembe	50
Površina spremembe na parceli (m ²)	126.688279369
Podatki o zemljišču (ZKP 2018)	
K.O.	1959
Parc. št.	5718
Namenska raba 2018 (ur objava)	
Namenska raba pred OPN	Q - območje kmetijskih zemljišč
Namenska raba z OPN	CU - osrednja območja centralnih dejavnosti
Enota urejanja prostora z OPN	VI-38
Varstveni in pravni režimi (stanje leta 2018)	
Narava	Zavarovano območje - NE Območje naravne vrednote - NE Natura 2000 - NE Ekološko pomembno območje - NE
Kultura	NE
Varovalni gozd	NE
Poplave	NE
Vodovarstveno območje in režim	NE
Varstveni pas gospodarske javne infrastrukture	Varstveni pas plinovoda

PODATKI O PARCELI	
Oznaka spremembe	50
Površina spremembe na parceli (m ²)	11.6317063979
Podatki o zemljišču (ZKP 2018)	
K.O.	1959
Parc. št.	5719
Namenska raba 2018 (ur objava)	
Namenska raba pred OPN	Q - območje kmetijskih zemljišč
Namenska raba z OPN	CU - osrednja območja centralnih dejavnosti
Enota urejanja prostora z OPN	VI-38
Varstveni in pravni režimi (stanje leta 2018)	
Narava	<i>Zavarovano območje - NE</i> <i>Območje naravne vrednote - NE</i> <i>Natura 2000 - NE</i> <i>Ekološko pomembno območje - NE</i>
Kultura	NE
Varovalni gozd	NE
Poplave	NE
Vodovarstveno območje in režim	NE
Varstveni pas gospodarske javne infrastrukture	Varstveni pas plinovoda

PODATKI O PARCELI	
Oznaka spremembe	50
Površina spremembe na parceli (m ²)	2.86989114
Podatki o zemljišču (ZKP 2018)	
K.O.	1959
Parc. št.	5720
Namenska raba 2018 (ur objava)	
Namenska raba pred OPN	Q - območje kmetijskih zemljišč
Namenska raba z OPN	CU - osrednja območja centralnih dejavnosti
Enota urejanja prostora z OPN	VI-38
Varstveni in pravni režimi (stanje leta 2018)	
Narava	<i>Zavarovano območje - NE</i> <i>Območje naravne vrednote - NE</i> <i>Natura 2000 - NE</i> <i>Ekološko pomembno območje - NE</i>
Kultura	NE
Varovalni gozd	NE
Poplave	NE
Vodovarstveno območje in režim	NE
Varstveni pas gospodarske javne infrastrukture	Varstveni pas plinovoda

PODATKI O PARCELI	
Oznaka spremembe	50
Površina spremembe na parceli (m ²)	1614.06649543
Podatki o zemljišču (ZKP 2018)	
K.O.	1959
Parc. št.	5721
Namenska raba 2018 (ur objava)	
Namenska raba pred OPN	Q - območje kmetijskih zemljišč
Namenska raba z OPN	CU - osrednja območja centralnih dejavnosti
Enota urejanja prostora z OPN	VI-38
Varstveni in pravni režimi (stanje leta 2018)	
Narava	<i>Zavarovano območje - NE</i> <i>Območje naravne vrednote - NE</i> <i>Natura 2000 - NE</i> <i>Ekološko pomembno območje - NE</i>
Kultura	NE
Varovalni gozd	NE
Poplave	NE
Vodovarstveno območje in režim	NE
Varstveni pas gospodarske javne infrastrukture	Varstveni pas plinovoda

PODATKI O PARCELI	
Oznaka spremembe	50
Površina spremembe na parceli (m ²)	2.9258657888999999
Podatki o zemljišču (ZKP 2018)	
K.O.	1959
Parc. št.	2321/5
Namenska raba 2018 (ur objava)	
Namenska raba pred OPN	Q - območje kmetijskih zemljišč
Namenska raba z OPN	CU - osrednja območja centralnih dejavnosti
Enota urejanja prostora z OPN	VI-39
Varstveni in pravni režimi (stanje leta 2018)	
Narava	<i>Zavarovano območje - NE</i> <i>Območje naravne vrednote - NE</i> <i>Natura 2000 - NE</i> <i>Ekološko pomembno območje - NE</i>
Kultura	NE
Varovalni gozd	NE
Poplave	NE
Vodovarstveno območje in režim	NE
Varstveni pas gospodarske javne infrastrukture	NE

PODATKI O PARCELI	
Oznaka spremembe	50
Površina spremembe na parceli (m ²)	573.59545396500005
Podatki o zemljišču (ZKP 2018)	
K.O.	1959
Parc. št.	2326/3
Namenska raba 2018 (ur objava)	
Namenska raba pred OPN	Q - območje kmetijskih zemljišč
Namenska raba z OPN	CU - osrednja območja centralnih dejavnosti
Enota urejanja prostora z OPN	VI-39
Varstveni in pravni režimi (stanje leta 2018)	
Narava	<i>Zavarovano območje</i> - NE <i>Območje naravne vrednote</i> - NE <i>Natura 2000</i> - NE <i>Ekološko pomembno območje</i> - NE
Kultura	NE
Varovalni gozd	NE
Poplave	NE
Vodovarstveno območje in režim	NE
Varstveni pas gospodarske javne infrastrukture	NE

PODATKI O PARCELI	
Oznaka spremembe	50
Površina spremembe na parceli (m ²)	1359.3654900199999
Podatki o zemljišču (ZKP 2018)	
K.O.	1959
Parc. št.	2327
Namenska raba 2018 (ur objava)	
Namenska raba pred OPN	Q - območje kmetijskih zemljišč
Namenska raba z OPN	CU - osrednja območja centralnih dejavnosti
Enota urejanja prostora z OPN	VI-38
Varstveni in pravni režimi (stanje leta 2018)	
Narava	<i>Zavarovano območje</i> - NE <i>Območje naravne vrednote</i> - NE <i>Natura 2000</i> - NE <i>Ekološko pomembno območje</i> - NE
Kultura	NE
Varovalni gozd	NE
Poplave	NE
Vodovarstveno območje in režim	NE
Varstveni pas gospodarske javne infrastrukture	NE

PODATKI O PARCELI	
Oznaka spremembe	50
Površina spremembe na parceli (m ²)	37.814470655900003
Podatki o zemljišču (ZKP 2018)	
K.O.	1959
Parc. št.	2327
Namenska raba 2018 (ur objava)	
Namenska raba pred OPN	Q - območje kmetijskih zemljišč
Namenska raba z OPN	CU - osrednja območja centralnih dejavnosti
Enota urejanja prostora z OPN	VI-39
Varstveni in pravni režimi (stanje leta 2018)	
Narava	<i>Zavarovano območje - NE</i> <i>Območje naravne vrednote - NE</i> <i>Natura 2000 - NE</i> <i>Ekološko pomembno območje - NE</i>
Kultura	NE
Varovalni gozd	NE
Poplave	NE
Vodovarstveno območje in režim	NE
Varstveni pas gospodarske javne infrastrukture	NE

PODATKI O PARCELI	
Oznaka spremembe	50
Površina spremembe na parceli (m ²)	95.758927453300004
Podatki o zemljišču (ZKP 2018)	
K.O.	1959
Parc. št.	5412/7
Namenska raba 2018 (ur objava)	
Namenska raba pred OPN	Q - območje kmetijskih zemljišč
Namenska raba z OPN	CU - osrednja območja centralnih dejavnosti
Enota urejanja prostora z OPN	VI-38
Varstveni in pravni režimi (stanje leta 2018)	
Narava	<i>Zavarovano območje - NE</i> <i>Območje naravne vrednote - NE</i> <i>Natura 2000 - NE</i> <i>Ekološko pomembno območje - NE</i>
Kultura	NE
Varovalni gozd	NE
Poplave	NE
Vodovarstveno območje in režim	NE
Varstveni pas gospodarske javne infrastrukture	NE

PODATKI O PARCELI	
Oznaka spremembe	50
Površina spremembe na parceli (m ²)	313.53631678099998
Podatki o zemljišču (ZKP 2018)	
K.O.	1959
Parc. št.	5412/7
Namenska raba 2018 (ur objava)	
Namenska raba pred OPN	Q - območje kmetijskih zemljišč
Namenska raba z OPN	CU - osrednja območja centralnih dejavnosti
Enota urejanja prostora z OPN	VI-39
Varstveni in pravni režimi (stanje leta 2018)	
Narava	<i>Zavarovano območje - NE</i> <i>Območje naravne vrednote - NE</i> <i>Natura 2000 - NE</i> <i>Ekološko pomembno območje - NE</i>
Kultura	NE
Varovalni gozd	NE
Poplave	NE
Vodovarstveno območje in režim	NE
Varstveni pas gospodarske javne infrastrukture	NE

PODATKI O PARCELI	
Oznaka spremembe	50
Površina spremembe na parceli (m ²)	111.255979391
Podatki o zemljišču (ZKP 2018)	
K.O.	1959
Parc. št.	5713/12
Namenska raba 2018 (ur objava)	
Namenska raba pred OPN	Q - območje kmetijskih zemljišč
Namenska raba z OPN	CU - osrednja območja centralnih dejavnosti
Enota urejanja prostora z OPN	VI-39
Varstveni in pravni režimi (stanje leta 2018)	
Narava	<i>Zavarovano območje - NE</i> <i>Območje naravne vrednote - NE</i> <i>Natura 2000 - NE</i> <i>Ekološko pomembno območje - NE</i>
Kultura	NE
Varovalni gozd	NE
Poplave	NE
Vodovarstveno območje in režim	NE
Varstveni pas gospodarske javne infrastrukture	NE

PODATKI O PARCELI	
Oznaka spremembe	50
Površina spremembe na parceli (m ²)	1681.9046117299999
Podatki o zemljišču (ZKP 2018)	
K.O.	1959
Parc. št.	5713/7
Namenska raba 2018 (ur objava)	
Namenska raba pred OPN	Q - območje kmetijskih zemljišč
Namenska raba z OPN	CU - osrednja območja centralnih dejavnosti
Enota urejanja prostora z OPN	VI-38
Varstveni in pravni režimi (stanje leta 2018)	
Narava	<i>Zavarovano območje - NE</i> <i>Območje naravne vrednote - NE</i> <i>Natura 2000 - NE</i> <i>Ekološko pomembno območje - NE</i>
Kultura	NE
Varovalni gozd	NE
Poplave	NE
Vodovarstveno območje in režim	NE
Varstveni pas gospodarske javne infrastrukture	NE

PODATKI O PARCELI	
Oznaka spremembe	50
Površina spremembe na parceli (m ²)	5289.8278479600003
Podatki o zemljišču (ZKP 2018)	
K.O.	1959
Parc. št.	5713/7
Namenska raba 2018 (ur objava)	
Namenska raba pred OPN	Q - območje kmetijskih zemljišč
Namenska raba z OPN	CU - osrednja območja centralnih dejavnosti
Enota urejanja prostora z OPN	VI-39
Varstveni in pravni režimi (stanje leta 2018)	
Narava	<i>Zavarovano območje - NE</i> <i>Območje naravne vrednote - NE</i> <i>Natura 2000 - NE</i> <i>Ekološko pomembno območje - NE</i>
Kultura	NE
Varovalni gozd	NE
Poplave	NE
Vodovarstveno območje in režim	NE
Varstveni pas gospodarske javne infrastrukture	NE

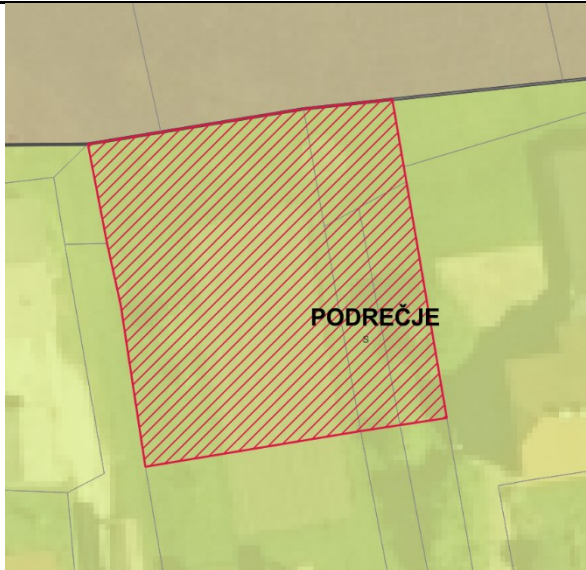
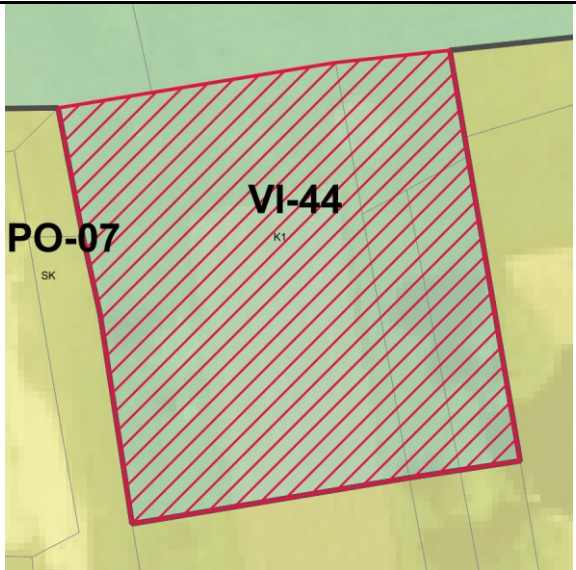
PODATKI O PARCELI	
Oznaka spremembe	50
Površina spremembe na parceli (m ²)	199.33012729000001
Podatki o zemljišču (ZKP 2018)	
K.O.	1959
Parc. št.	5713/9
Namenska raba 2018 (ur objava)	
Namenska raba pred OPN	Q - območje kmetijskih zemljišč
Namenska raba z OPN	CU - osrednja območja centralnih dejavnosti
Enota urejanja prostora z OPN	VI-38
Varstveni in pravni režimi (stanje leta 2018)	
Narava	<i>Zavarovano območje - NE</i> <i>Območje naravne vrednote - NE</i> <i>Natura 2000 - NE</i> <i>Ekološko pomembno območje - NE</i>
Kultura	NE
Varovalni gozd	NE
Poplave	NE
Vodovarstveno območje in režim	NE
Varstveni pas gospodarske javne infrastrukture	NE

PODATKI O PARCELI	
Oznaka spremembe	50
Površina spremembe na parceli (m ²)	4688.4035010899997
Podatki o zemljišču (ZKP 2018)	
K.O.	1959
Parc. št.	5713/9
Namenska raba 2018 (ur objava)	
Namenska raba pred OPN	Q - območje kmetijskih zemljišč
Namenska raba z OPN	CU - osrednja območja centralnih dejavnosti
Enota urejanja prostora z OPN	VI-39
Varstveni in pravni režimi (stanje leta 2018)	
Narava	<i>Zavarovano območje - NE</i> <i>Območje naravne vrednote - NE</i> <i>Natura 2000 - NE</i> <i>Ekološko pomembno območje - NE</i>
Kultura	NE
Varovalni gozd	NE
Poplave	NE
Vodovarstveno območje in režim	NE
Varstveni pas gospodarske javne infrastrukture	NE

PODATKI O PARCELI	
Oznaka spremembe	50
Površina spremembe na parceli (m ²)	3733.53548748
Podatki o zemljišču (ZKP 2018)	
K.O.	1959
Parc. št.	5714
Namenska raba 2018 (ur objava)	
Namenska raba pred OPN	Q - območje kmetijskih zemljišč
Namenska raba z OPN	CU - osrednja območja centralnih dejavnosti
Enota urejanja prostora z OPN	VI-38
Varstveni in pravni režimi (stanje leta 2018)	
Narava	<i>Zavarovano območje - NE</i> <i>Območje naravne vrednote - NE</i> <i>Natura 2000 - NE</i> <i>Ekološko pomembno območje - NE</i>
Kultura	NE
Varovalni gozd	NE
Poplave	NE
Vodovarstveno območje in režim	NE
Varstveni pas gospodarske javne infrastrukture	NE

PODATKI O PARCELI	
Oznaka spremembe	50
Površina spremembe na parceli (m ²)	2669.2063679799999
Podatki o zemljišču (ZKP 2018)	
K.O.	1959
Parc. št.	5715
Namenska raba 2018 (ur objava)	
Namenska raba pred OPN	Q - območje kmetijskih zemljišč
Namenska raba z OPN	CU - osrednja območja centralnih dejavnosti
Enota urejanja prostora z OPN	VI-38
Varstveni in pravni režimi (stanje leta 2018)	
Narava	<i>Zavarovano območje - NE</i> <i>Območje naravne vrednote - NE</i> <i>Natura 2000 - NE</i> <i>Ekološko pomembno območje - NE</i>
Kultura	NE
Varovalni gozd	NE
Poplave	NE
Vodovarstveno območje in režim	NE
Varstveni pas gospodarske javne infrastrukture	NE

PODATKI O PARCELI	
Oznaka spremembe	50
Površina spremembe na parceli (m ²)	1091.7410829800001
Podatki o zemljišču (ZKP 2018)	
K.O.	1959
Parc. št.	5439/5
Namenska raba 2018 (ur objava)	
Namenska raba pred OPN	Q - območje kmetijskih zemljišč
Namenska raba z OPN	PC - površine cest
Enota urejanja prostora z OPN	OB-08
Varstveni in pravni režimi (stanje leta 2018)	
Narava	<i>Zavarovano območje - NE</i> <i>Območje naravne vrednote - NE</i> <i>Natura 2000 - NE</i> <i>Ekološko pomembno območje - NE</i>
Kultura	NE
Varovalni gozd	NE
Poplave	NE
Vodovarstveno območje in režim	NE
Varstveni pas gospodarske javne infrastrukture	Varstveni pas plinovoda

PODATKI O SPREMEMBI	
Oznaka	51
K.O.	1959 - Domžale
Parc. št.	2487/1, 2487/2, 2488/2, 2488/3
Površina (m ²)	872.7100000000004
Sprememba	stavbno zemljišče v drugo
Namenska raba prostora po DP	S - območje stanovanj
Namenska raba prostora po OPN	K1 - najboljša kmetijska zemljišča
Enota urejanja prostora po OPN	VI-44
GRAFIČNI PRIKAZ	
Grafični prikaz pred OPN	Grafični prikaz OPN
	
PROSTORSKI AKT OPN 2018	
Naziv akta	Občinski prostorski načrt Domžale (Uradni vestnik Občine Domžale, št. 10/18)
Namenska raba	K1 - najboljša kmetijska zemljišča
Varstveni in pravni režimi (stanje leta 2018)	
Narava	Vsebina je opredeljena v nadaljevanju.
Kultura	Vsebina je opredeljena v nadaljevanju.
Poplavna nevarnost (Integralna karta razredov poplavne nevarnosti - IKRPN)	Vsebina je opredeljena v nadaljevanju.
Vodovarstveno območje	Vsebina je opredeljena v nadaljevanju.
OPREDELITVE	
Trajnostni razvoj v prostoru	Območje se nahaja na vzhodni strani naselja Domžale.
Učinkovita in gospodarna raba zemljišč	Predvideno območje zasleduje ohranjanje rodovitnosti tal, zmanjšanje vpliva na okolje in ohranjanje biotske raznovrstnosti.
Kakovostne bivalne razmere	Ni relevantno.
Prostorsko usklajeno in med seboj dopolnjujočo se razmestitev različnih dejavnosti v prostoru	Območje ohranja gozdni pridelovalni potencial.

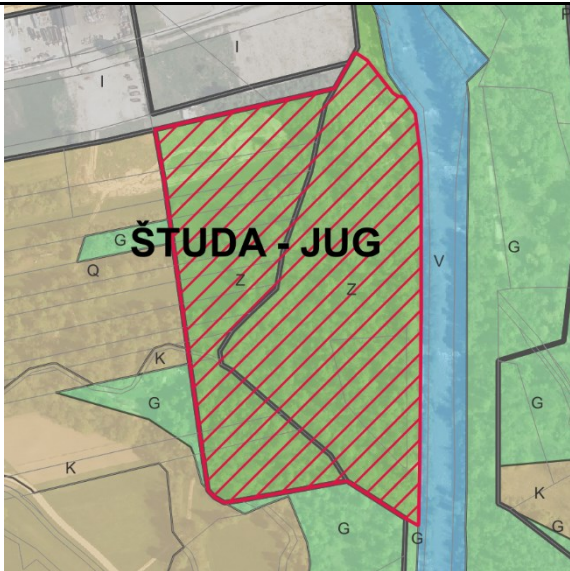
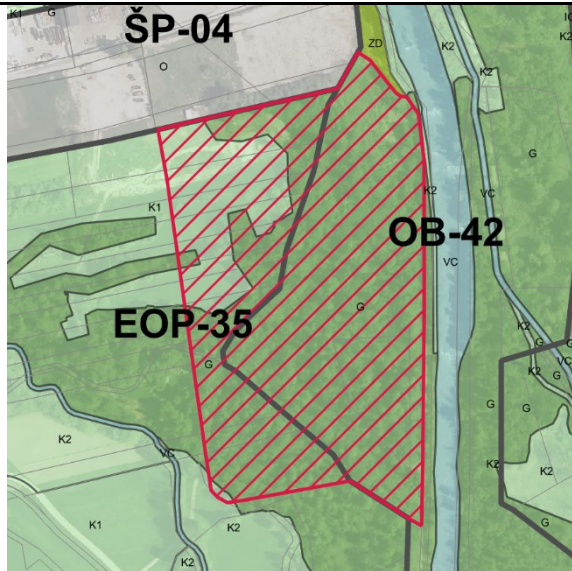
Prenova obstoječega, ki ima prednost pred graditvijo novega	Ni relevantno.
Ohranjanje prepoznavnih značilnosti prostora	Območje zasleduje ohranjanje kmetijskih in gozdnih površin in njihove trajnostne rabe, kar je tudi ključni element identitete prostora in njegove podobe.
Sanacija degradiranega prostora	Ni relevantno.
Varstvo okolja, naravnih virov ter ohranjanje narave	Ni relevantno.
Celostno ohranjanje kulturne dediščine, vključno z naselbinsko dediščino	Ni relevantno.
Zagotavljanje zdravja prebivalstva	Ni relevantno.
Obramba države in varstvo pred naravnimi in drugimi nesrečami	Ni relevantno.
JAVNI INTERES	
Javni interes – ZJF	NE
Javni interes – ZKZ	DA, ohranjanje kmetijskih zemljišč.
Javni interes – ZON	NE
Javni interes – (ZVO-2)	NE
Javni interes – (ZVNDN)	NE
UGOTOVITVE:	
<p>Območje se nahaja na robu naselja Domžale. Javni interes zasleduje ohranjanje rodovitnosti tal, zmanjšanje vpliva na okolje, ohranjanje biotske raznovrstnosti. S spremembo namenske rabe prostora iz stavbnih v kmetijska zemljišča, območje ohranja kmetijski pridelovalni potencial, zaradi upoštevanja ohranjanja kmetijskih zemljišč.</p> <p>Javni interes določitve namenske rabe gozdnih zemljišč prevlada nad interesom ohranitve stavbne namenske rabe.</p>	

PODATKI O PARCELI	
Oznaka spremembe	51
Površina spremembe na parceli (m ²)	99.822255422699996
Podatki o zemljišču (ZKP 2018)	
K.O.	1959
Parc. št.	2487/1
Namenska raba 2018 (ur objava)	
Namenska raba pred OPN	S - območje stanovanj
Namenska raba z OPN	K1 - najboljša kmetijska zemljišča
Enota urejanja prostora z OPN	VI-44
Varstveni in pravni režimi (stanje leta 2018)	
Narava	Zavarovano območje - NE Območje naravne vrednote - NE Natura 2000 - NE Ekološko pomembno območje - NE
Kultura	NE
Varovalni gozd	NE
Poplave	NE
Vodovarstveno območje in režim	NE
Varstveni pas gospodarske javne infrastrukture	NE

PODATKI O PARCELI	
Oznaka spremembe	51
Površina spremembe na parceli (m ²)	72.391893058299999
Podatki o zemljišču (ZKP 2018)	
K.O.	1959
Parc. št.	2487/2
Namenska raba 2018 (ur objava)	
Namenska raba pred OPN	S - območje stanovanj
Namenska raba z OPN	K1 - najboljša kmetijska zemljišča
Enota urejanja prostora z OPN	VI-44
Varstveni in pravni režimi (stanje leta 2018)	
Narava	Zavarovano območje - NE Območje naravne vrednote - NE Natura 2000 - NE Ekološko pomembno območje - NE
Kultura	NE
Varovalni gozd	NE
Poplave	NE
Vodovarstveno območje in režim	NE
Varstveni pas gospodarske javne infrastrukture	NE

PODATKI O PARCELI	
Oznaka spremembe	51
Površina spremembe na parceli (m ²)	621.31515793100004
Podatki o zemljišču (ZKP 2018)	
K.O.	1959
Parc. št.	2488/2
Namenska raba 2018 (ur objava)	
Namenska raba pred OPN	S - območje stanovanj
Namenska raba z OPN	K1 - najboljša kmetijska zemljišča
Enota urejanja prostora z OPN	VI-44
Varstveni in pravni režimi (stanje leta 2018)	
Narava	Zavarovano območje - NE Območje naravne vrednote - NE Natura 2000 - NE Ekološko pomembno območje - NE
Kultura	NE
Varovalni gozd	NE
Poplave	NE
Vodovarstveno območje in režim	NE
Varstveni pas gospodarske javne infrastrukture	NE

PODATKI O PARCELI	
Oznaka spremembe	51
Površina spremembe na parceli (m ²)	79.021147321100003
Podatki o zemljišču (ZKP 2018)	
K.O.	1959
Parc. št.	2488/3
Namenska raba 2018 (ur objava)	
Namenska raba pred OPN	S - območje stanovanj
Namenska raba z OPN	K1 - najboljša kmetijska zemljišča
Enota urejanja prostora z OPN	VI-44
Varstveni in pravni režimi (stanje leta 2018)	
Narava	Zavarovano območje - NE Območje naravne vrednote - NE Natura 2000 - NE Ekološko pomembno območje - NE
Kultura	NE
Varovalni gozd	NE
Poplave	NE
Vodovarstveno območje in režim	NE
Varstveni pas gospodarske javne infrastrukture	NE

PODATKI O SPREMEMBI	
Oznaka	52
K.O.	1963 - Študa
Parc. št.	518/1, 183/7, 183/55, 183/56, 187/125, 187/128, 520, 516/5, 518/1, 183/92, 183/13, 183/57, 183/58, 183/8, 183/9, 183/10, 183/11, 183/1
Površina (m ²)	65303.330000000002
Sprememba	stavbno zemljišče v drugo
Namenska raba prostora po DP	Z - območje športno rekreacijskih dejavnosti
Namenska raba prostora po OPN	K1 - najboljša kmetijska zemljišča, K2 - druga kmetijska zemljišča, G - gozdna zemljišča
Enota urejanja prostora po OPN	EOP-35, OB-42
GRAFIČNI PRIKAZ	
Grafični prikaz pred OPN	Grafični prikaz OPN
	
PROSTORSKI AKT OPN 2018	
Naziv akta	Občinski prostorski načrt Domžale (Uradni vestnik Občine Domžale, št. 10/18)
Namenska raba	K1 - najboljša kmetijska zemljišča, K2 - druga kmetijska zemljišča, G - gozdna zemljišča
Varstveni in pravni režimi (stanje leta 2018)	
Narava	Vsebina je opredeljena v nadaljevanju.
Kultura	Vsebina je opredeljena v nadaljevanju.
Poplavna nevarnost (Integralna karta razredov poplavne nevarnosti - IKRPN)	Vsebina je opredeljena v nadaljevanju.
Vodovarstveno območje	Vsebina je opredeljena v nadaljevanju.
OPREDELITVE	
Trajnostni razvoj v prostoru	
Učinkovita in gospodarna raba zemljišč	
Kakovostne bivalne razmere	

Prostorsko usklajeno in med seboj dopolnjujočo se razmestitev različnih dejavnosti v prostoru	
Prenova obstoječega, ki ima prednost pred graditvijo novega	
Ohranjanje prepoznavnih značilnosti prostora	
Sanacija degradiranega prostora	
Varstvo okolja, naravnih virov ter ohranjanje narave	Na območju se nahaja varovalni gozd (ID 04300).
Celostno ohranjanje kulturne dediščine, vključno z naselbinsko dediščino	
Zagotavljanje zdravja prebivalstva	
Obramba države in varstvo pred naravnimi in drugimi nesrečami	Območje se nahaja v varstvenem pasu elektrodaljnovoda.
JAVNI INTERES	
Javni interes – ZJF	NE
Javni interes – ZKZ	DA, ohranjanje kmetijskih zemljišč.
Javni interes – ZON	DA, varovalni gozd (ID 04300)
Javni interes – (ZVO-2)	NE
Javni interes – (ZVNDN)	DA, IKRPN in varstveni pas elektrodaljnovoda.
UGOTOVITVE:	
<p>Območje se nahaja na robu naselja Domžale. Javni interes zasleduje ohranjanje rodovitnosti tal, zmanjšanje vpliva na okolje, ohranjanje biotske raznovrstnosti. S spremembo namenske rabe prostora iz stavbnih v kmetijska in gozdna zemljišča območje ohranja kmetijski in gozdarski pridelovalni potencial, zaradi upoštevanja integralnih kart razredov poplavne nevarnosti, ki izkazujejo polavna območja, ter upoštevanje območja varovalnega gozda. Na območju potekajo visokonapetostni elektrovi, ki opredeljujejo varovalne pasove skladno z predpisi.</p> <p>Javni interes določitve namenske rabe kmetijskih in gozdnih zemljišč prevlada nad interesom ohranitve stavbne namenske rabe.</p>	

PODATKI O PARCELI	
Oznaka spremembe	52
Površina spremembe na parceli (m ²)	557.78027081499999
Podatki o zemljišču (ZKP 2018)	
K.O.	1963
Parc. št.	518/1
Namenska raba 2018 (ur objava)	
Namenska raba pred OPN	Z - območje športno rekreacijskih dejavnosti
Namenska raba z OPN	G - gozdna zemljišča
Enota urejanja prostora z OPN	OB-42
Varstveni in pravni režimi (stanje leta 2018)	
Narava	Zavarovano območje - NE Območje naravne vrednote - NE Natura 2000 - NE Ekološko pomembno območje - NE
Kultura	NE
Varovalni gozd	04300 Varovalni gozd
Poplave	IKRPN
Vodovarstveno območje in režim	NE
Varstveni pas gospodarske javne infrastrukture	Varstveni pas elektrodaljnovoda

PODATKI O PARCELI	
Oznaka spremembe	52
Površina spremembe na parceli (m ²)	1352.8666824899999
Podatki o zemljišču (ZKP 2018)	
K.O.	1963
Parc. št.	518/1
Namenska raba 2018 (ur objava)	
Namenska raba pred OPN	Z - območje športno rekreacijskih dejavnosti
Namenska raba z OPN	G - gozdna zemljišča
Enota urejanja prostora z OPN	OB-42
Varstveni in pravni režimi (stanje leta 2018)	
Narava	<i>Zavarovano območje - NE</i> <i>Območje naravne vrednote - NE</i> <i>Natura 2000 - NE</i> <i>Ekološko pomembno območje - NE</i>
Kultura	NE
Varovalni gozd	04300 Varovalni gozd
Poplave	IKRPN
Vodovarstveno območje in režim	NE
Varstveni pas gospodarske javne infrastrukture	Varstveni pas elektrodaljnovoda

PODATKI O PARCELI	
Oznaka spremembe	52
Površina spremembe na parceli (m ²)	1620.3048328499999
Podatki o zemljišču (ZKP 2018)	
K.O.	1963
Parc. št.	183/7
Namenska raba 2018 (ur objava)	
Namenska raba pred OPN	Z - območje športno rekreacijskih dejavnosti
Namenska raba z OPN	G - gozdna zemljišča
Enota urejanja prostora z OPN	EOP-35
Varstveni in pravni režimi (stanje leta 2018)	
Narava	Zavarovano območje - NE Območje naravne vrednote - NE Natura 2000 - NE Ekološko pomembno območje - NE
Kultura	NE
Varovalni gozd	04300 Varovalni gozd
Poplave	IKRPN
Vodovarstveno območje in režim	NE
Varstveni pas gospodarske javne infrastrukture	NE



PODATKI O PARCELI	
Oznaka spremembe	52
Površina spremembe na parceli (m ²)	5208.21624204
Podatki o zemljišču (ZKP 2018)	
K.O.	1963
Parc. št.	183/55
Namenska raba 2018 (ur objava)	
Namenska raba pred OPN	Z - območje športno rekreacijskih dejavnosti
Namenska raba z OPN	G - gozdna zemljišča
Enota urejanja prostora z OPN	EOP-35
Varstveni in pravni režimi (stanje leta 2018)	
Narava	Zavarovano območje - NE Območje naravne vrednote - NE Natura 2000 - NE Ekološko pomembno območje - NE
Kultura	NE
Varovalni gozd	04300 Varovalni gozd
Poplave	IKRPN
Vodovarstveno območje in režim	NE
Varstveni pas gospodarske javne infrastrukture	NE

PODATKI O PARCELI	
Oznaka spremembe	52
Površina spremembe na parceli (m ²)	4705.1776550100003
Podatki o zemljišču (ZKP 2018)	
K.O.	1963
Parc. št.	183/56
Namenska raba 2018 (ur objava)	
Namenska raba pred OPN	Z - območje športno rekreacijskih dejavnosti
Namenska raba z OPN	G - gozdna zemljišča
Enota urejanja prostora z OPN	EOP-35
Varstveni in pravni režimi (stanje leta 2018)	
Narava	Zavarovano območje - NE Območje naravne vrednote - NE Natura 2000 - NE Ekološko pomembno območje - NE
Kultura	NE
Varovalni gozd	04300 Varovalni gozd
Poplave	IKRPN
Vodovarstveno območje in režim	NE
Varstveni pas gospodarske javne infrastrukture	NE

PODATKI O PARCELI	
Oznaka spremembe	52
Površina spremembe na parceli (m ²)	1157.3992108499999
Podatki o zemljišču (ZKP 2018)	
K.O.	1963
Parc. št.	187/125
Namenska raba 2018 (ur objava)	
Namenska raba pred OPN	Z - območje športno rekreacijskih dejavnosti
Namenska raba z OPN	G - gozdna zemljišča
Enota urejanja prostora z OPN	EOP-35
Varstveni in pravni režimi (stanje leta 2018)	
Narava	<i>Zavarovano območje - NE</i> <i>Območje naravne vrednote - NE</i> <i>Natura 2000 - NE</i> <i>Ekološko pomembno območje - NE</i>
Kultura	NE
Varovalni gozd	04300 Varovalni gozd
Poplave	IKRPN
Vodovarstveno območje in režim	NE
Varstveni pas gospodarske javne infrastrukture	NE

PODATKI O PARCELI	
Oznaka spremembe	52
Površina spremembe na parceli (m ²)	1825.6363869100001
Podatki o zemljišču (ZKP 2018)	
K.O.	1963
Parc. št.	187/128
Namenska raba 2018 (ur objava)	
Namenska raba pred OPN	Z - območje športno rekreacijskih dejavnosti
Namenska raba z OPN	G - gozdna zemljišča
Enota urejanja prostora z OPN	EOP-35
Varstveni in pravni režimi (stanje leta 2018)	
Narava	Zavarovano območje - NE Območje naravne vrednote - NE Natura 2000 - NE Ekološko pomembno območje - NE
Kultura	NE
Varovalni gozd	04300 Varovalni gozd
Poplave	IKRPN
Vodovarstveno območje in režim	NE
Varstveni pas gospodarske javne infrastrukture	NE

PODATKI O PARCELI	
Oznaka spremembe	52
Površina spremembe na parceli (m ²)	1958.8142724899999
Podatki o zemljišču (ZKP 2018)	
K.O.	1963
Parc. št.	520
Namenska raba 2018 (ur objava)	
Namenska raba pred OPN	Z - območje športno rekreacijskih dejavnosti
Namenska raba z OPN	G - gozdna zemljišča
Enota urejanja prostora z OPN	OB-42
Varstveni in pravni režimi (stanje leta 2018)	
Narava	<i>Zavarovano območje - NE</i> <i>Območje naravne vrednote - NE</i> <i>Natura 2000 - NE</i> <i>Ekološko pomembno območje - NE</i>
Kultura	NE
Varovalni gozd	04300 Varovalni gozd
Poplave	IKRPN
Vodovarstveno območje in režim	NE
Varstveni pas gospodarske javne infrastrukture	NE

PODATKI O PARCELI	
Oznaka spremembe	52
Površina spremembe na parceli (m ²)	78.774108167500003
Podatki o zemljišču (ZKP 2018)	
K.O.	1963
Parc. št.	516/5
Namenska raba 2018 (ur objava)	
Namenska raba pred OPN	Z - območje športno rekreacijskih dejavnosti
Namenska raba z OPN	G - gozdna zemljišča
Enota urejanja prostora z OPN	EOP-35
Varstveni in pravni režimi (stanje leta 2018)	
Narava	<i>Zavarovano območje - NE</i> <i>Območje naravne vrednote - NE</i> <i>Natura 2000 - NE</i> <i>Ekološko pomembno območje - NE</i>
Kultura	NE
Varovalni gozd	04300 Varovalni gozd
Poplave	IKRPN
Vodovarstveno območje in režim	NE
Varstveni pas gospodarske javne infrastrukture	NE

PODATKI O PARCELI	
Oznaka spremembe	52
Površina spremembe na parceli (m ²)	423.24900209100002
Podatki o zemljišču (ZKP 2018)	
K.O.	1963
Parc. št.	518/1
Namenska raba 2018 (ur objava)	
Namenska raba pred OPN	Z - območje športno rekreacijskih dejavnosti
Namenska raba z OPN	G - gozdna zemljišča
Enota urejanja prostora z OPN	OB-42
Varstveni in pravni režimi (stanje leta 2018)	
Narava	<i>Zavarovano območje - NE</i> <i>Območje naravne vrednote - NE</i> <i>Natura 2000 - NE</i> <i>Ekološko pomembno območje - NE</i>
Kultura	NE
Varovalni gozd	04300 Varovalni gozd
Poplave	IKRPN
Vodovarstveno območje in režim	NE
Varstveni pas gospodarske javne infrastrukture	NE

PODATKI O PARCELI	
Oznaka spremembe	52
Površina spremembe na parceli (m ²)	2915.2437136499998
Podatki o zemljišču (ZKP 2018)	
K.O.	1963
Parc. št.	518/1
Namenska raba 2018 (ur objava)	
Namenska raba pred OPN	Z - območje športno rekreacijskih dejavnosti
Namenska raba z OPN	G - gozdna zemljišča
Enota urejanja prostora z OPN	EOP-35
Varstveni in pravni režimi (stanje leta 2018)	
Narava	Zavarovano območje - NE Območje naravne vrednote - NE Natura 2000 - NE Ekološko pomembno območje - NE
Kultura	NE
Varovalni gozd	04300 Varovalni gozd
Poplave	IKRPN
Vodovarstveno območje in režim	NE
Varstveni pas gospodarske javne infrastrukture	NE

PODATKI O PARCELI	
Oznaka spremembe	52
Površina spremembe na parceli (m ²)	2123.51253993
Podatki o zemljišču (ZKP 2018)	
K.O.	1963
Parc. št.	518/1
Namenska raba 2018 (ur objava)	
Namenska raba pred OPN	Z - območje športno rekreacijskih dejavnosti
Namenska raba z OPN	G - gozdna zemljišča
Enota urejanja prostora z OPN	OB-42
Varstveni in pravni režimi (stanje leta 2018)	
Narava	Zavarovano območje - NE Območje naravne vrednote - NE Natura 2000 - NE Ekološko pomembno območje - NE
Kultura	NE
Varovalni gozd	04300 Varovalni gozd
Poplave	IKRPN
Vodovarstveno območje in režim	NE
Varstveni pas gospodarske javne infrastrukture	NE

PODATKI O PARCELI	
Oznaka spremembe	52
Površina spremembe na parceli (m ²)	2645.8454003000002
Podatki o zemljišču (ZKP 2018)	
K.O.	1963
Parc. št.	518/1
Namenska raba 2018 (ur objava)	
Namenska raba pred OPN	Z - območje športno rekreacijskih dejavnosti
Namenska raba z OPN	G - gozdna zemljišča
Enota urejanja prostora z OPN	OB-42
Varstveni in pravni režimi (stanje leta 2018)	
Narava	Zavarovano območje - NE Območje naravne vrednote - NE Natura 2000 - NE Ekološko pomembno območje - NE
Kultura	NE
Varovalni gozd	04300 Varovalni gozd
Poplave	IKRPN
Vodovarstveno območje in režim	NE
Varstveni pas gospodarske javne infrastrukture	NE

PODATKI O PARCELI	
Oznaka spremembe	52
Površina spremembe na parceli (m ²)	1270.0649752899999
Podatki o zemljišču (ZKP 2018)	
K.O.	1963
Parc. št.	183/92
Namenska raba 2018 (ur objava)	
Namenska raba pred OPN	Z - območje športno rekreacijskih dejavnosti
Namenska raba z OPN	K1 - najboljša kmetijska zemljišča, G - gozdna zemljišča
Enota urejanja prostora z OPN	EOP-35
Varstveni in pravni režimi (stanje leta 2018)	
Narava	<i>Zavarovano območje - NE</i> <i>Območje naravne vrednote - NE</i> <i>Natura 2000 - NE</i> <i>Ekološko pomembno območje - NE</i>
Kultura	NE
Varovalni gozd	04300 Varovalni gozd
Poplave	IKRPN
Vodovarstveno območje in režim	NE
Varstveni pas gospodarske javne infrastrukture	Varstveni pas elektrodaljnovoda

PODATKI O PARCELI	
Oznaka spremembe	52
Površina spremembe na parceli (m ²)	4621.9515000000001
Podatki o zemljišču (ZKP 2018)	
K.O.	1963
Parc. št.	183/13
Namenska raba 2018 (ur objava)	
Namenska raba pred OPN	Z - območje športno rekreacijskih dejavnosti
Namenska raba z OPN	K1 - najboljša kmetijska zemljišča, G - gozdna zemljišča
Enota urejanja prostora z OPN	EOP-35
Varstveni in pravni režimi (stanje leta 2018)	
Narava	<i>Zavarovano območje - NE</i> <i>Območje naravne vrednote - NE</i> <i>Natura 2000 - NE</i> <i>Ekološko pomembno območje - NE</i>
Kultura	NE
Varovalni gozd	04300 Varovalni gozd
Poplave	IKRPN
Vodovarstveno območje in režim	NE
Varstveni pas gospodarske javne infrastrukture	Varstveni pas elektrodaljinovoda

PODATKI O PARCELI	
Oznaka spremembe	52
Površina spremembe na parceli (m ²)	84.917374056699998
Podatki o zemljišču (ZKP 2018)	
K.O.	1963
Parc. št.	183/57
Namenska raba 2018 (ur objava)	
Namenska raba pred OPN	Z - območje športno rekreacijskih dejavnosti
Namenska raba z OPN	K1 - najboljša kmetijska zemljišča, G - gozdna zemljišča
Enota urejanja prostora z OPN	EOP-35
Varstveni in pravni režimi (stanje leta 2018)	
Narava	Zavarovano območje - NE Območje naravne vrednote - NE Natura 2000 - NE Ekološko pomembno območje - NE
Kultura	NE
Varovalni gozd	04300 Varovalni gozd
Poplave	IKRPN
Vodovarstveno območje in režim	NE
Varstveni pas gospodarske javne infrastrukture	Varstveni pas elektrodaljinovoda

PODATKI O PARCELI	
Oznaka spremembe	52
Površina spremembe na parceli (m ²)	0.15957500292999999
Podatki o zemljišču (ZKP 2018)	
K.O.	1963
Parc. št.	183/58
Namenska raba 2018 (ur objava)	
Namenska raba pred OPN	Z - območje športno rekreacijskih dejavnosti
Namenska raba z OPN	K1 - najboljša kmetijska zemljišča, G - gozdna zemljišča
Enota urejanja prostora z OPN	EOP-35
Varstveni in pravni režimi (stanje leta 2018)	
Narava	<i>Zavarovano območje - NE</i> <i>Območje naravne vrednote - NE</i> <i>Natura 2000 - NE</i> <i>Ekološko pomembno območje - NE</i>
Kultura	NE
Varovalni gozd	04300 Varovalni gozd
Poplave	IKRPN
Vodovarstveno območje in režim	NE
Varstveni pas gospodarske javne infrastrukture	Varstveni pas elektrodaljinovoda


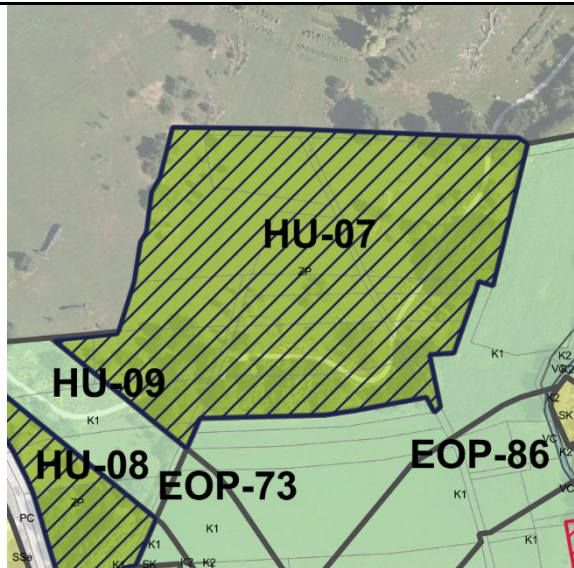
PODATKI O PARCELI	
Oznaka spremembe	52
Površina spremembe na parceli (m ²)	5.1840160060000001E-2
Podatki o zemljišču (ZKP 2018)	
K.O.	1963
Parc. št.	183/8
Namenska raba 2018 (ur objava)	
Namenska raba pred OPN	Z - območje športno rekreacijskih dejavnosti
Namenska raba z OPN	K1 - najboljša kmetijska zemljišča, G - gozdna zemljišča
Enota urejanja prostora z OPN	EOP-35
Varstveni in pravni režimi (stanje leta 2018)	
Narava	<i>Zavarovano območje - NE</i> <i>Območje naravne vrednote - NE</i> <i>Natura 2000 - NE</i> <i>Ekološko pomembno območje - NE</i>
Kultura	NE
Varovalni gozd	04300 Varovalni gozd
Poplave	IKRPN
Vodovarstveno območje in režim	NE
Varstveni pas gospodarske javne infrastrukture	NE

PODATKI O PARCELI	
Oznaka spremembe	52
Površina spremembe na parceli (m ²)	7.8974998820000003E-2
Podatki o zemljišču (ZKP 2018)	
K.O.	1963
Parc. št.	183/9
Namenska raba 2018 (ur objava)	
Namenska raba pred OPN	Z - območje športno rekreacijskih dejavnosti
Namenska raba z OPN	K1 - najboljša kmetijska zemljišča, G - gozdna zemljišča
Enota urejanja prostora z OPN	EOP-35
Varstveni in pravni režimi (stanje leta 2018)	
Narava	Zavarovano območje - NE Območje naravne vrednote - NE Natura 2000 - NE Ekološko pomembno območje - NE
Kultura	NE
Varovalni gozd	04300 Varovalni gozd
Poplave	IKRPN
Vodovarstveno območje in režim	NE
Varstveni pas gospodarske javne infrastrukture	NE

PODATKI O PARCELI	
Oznaka spremembe	52
Površina spremembe na parceli (m ²)	7.1274999239999998E-2
Podatki o zemljišču (ZKP 2018)	
K.O.	1963
Parc. št.	183/10
Namenska raba 2018 (ur objava)	
Namenska raba pred OPN	Z - območje športno rekreacijskih dejavnosti
Namenska raba z OPN	K1 - najboljša kmetijska zemljišča, G - gozdna zemljišča
Enota urejanja prostora z OPN	EOP-35
Varstveni in pravni režimi (stanje leta 2018)	
Narava	Zavarovano območje - NE Območje naravne vrednote - NE Natura 2000 - NE Ekološko pomembno območje - NE
Kultura	NE
Varovalni gozd	04300 Varovalni gozd
Poplave	IKRPN
Vodovarstveno območje in režim	NE
Varstveni pas gospodarske javne infrastrukture	NE

PODATKI O PARCELI	
Oznaka spremembe	52
Površina spremembe na parceli (m ²)	3.42752532594
Podatki o zemljišču (ZKP 2018)	
K.O.	1963
Parc. št.	183/11
Namenska raba 2018 (ur objava)	
Namenska raba pred OPN	Z - območje športno rekreacijskih dejavnosti
Namenska raba z OPN	K1 - najboljša kmetijska zemljišča, G - gozdna zemljišča
Enota urejanja prostora z OPN	EOP-35
Varstveni in pravni režimi (stanje leta 2018)	
Narava	<i>Zavarovano območje - NE</i> <i>Območje naravne vrednote - NE</i> <i>Natura 2000 - NE</i> <i>Ekološko pomembno območje - NE</i>
Kultura	NE
Varovalni gozd	04300 Varovalni gozd
Poplave	IKRPN
Vodovarstveno območje in režim	NE
Varstveni pas gospodarske javne infrastrukture	NE

PODATKI O PARCELI	
Oznaka spremembe	52
Površina spremembe na parceli (m ²)	32738.179913200001
Podatki o zemljišču (ZKP 2018)	
K.O.	1963
Parc. št.	183/1
Namenska raba 2018 (ur objava)	
Namenska raba pred OPN	Z - območje športno rekreacijskih dejavnosti
Namenska raba z OPN	K2 - druga kmetijska zemljišča, G - gozdna zemljišča
Enota urejanja prostora z OPN	EOP-35
Varstveni in pravni režimi (stanje leta 2018)	
Narava	<i>Zavarovano območje - NE</i> <i>Območje naravne vrednote - NE</i> <i>Natura 2000 - NE</i> <i>Ekološko pomembno območje - NE</i>
Kultura	NE
Varovalni gozd	04300 Varovalni gozd
Poplave	IKRPN
Vodovarstveno območje in režim	NE
Varstveni pas gospodarske javne infrastrukture	NE

PODATKI O SPREMEMBI	
Oznaka	53 , vezane spremembe 49, 53, 60, 61, 63, 65, 66
K.O.	1936 - Radomlje
Parc. št.	445, 449, 1192, 441/3, 446/4, 447/1, 448, 450, 452, 453, 1194, 445, 449, 450, 456, 451, 454, 455
Površina (m ²)	29473.849999999999
Sprememba	kmetijsko zemljišče v stavbno zemljišče
Namenska raba prostora po DP	Q - območje kmetijskih zemljišč
Namenska raba prostora po OPN	ZP - parki
Enota urejanja prostora po OPN	HU-07
GRAFIČNI PRIKAZ	
Grafični prikaz pred OPN	Grafični prikaz OPN
	
PROSTORSKI AKT OPN 2018	
Naziv akta	Občinski prostorski načrt Domžale (Uradni vestnik Občine Domžale, št. 10/18)
Namenska raba	ZP - parki
Varstveni in pravni režimi (stanje leta 2018)	
Narava	Vsebina je opredeljena v nadaljevanju.
Kultura	Vsebina je opredeljena v nadaljevanju.
Poplavna nevarnost (Integralna karta razredov poplavne nevarnosti - IKRPN)	Vsebina je opredeljena v nadaljevanju.
Vodovarstveno območje	Vsebina je opredeljena v nadaljevanju.
OPREDELITVE	
Trajnostni razvoj v prostoru	Območje se stika z območjem Arboretuma Volčji potok, ki se nahaja v občini Kamnik. V prostoru je zaznavna tendenca širitve vsebin Arboretuma z mehkim prehodom v obstoječo krajino. Specifika vsebin ima pozitiven vpliv na

	trajnostni razvoj v prostoru preko ozaveščanja in poudarjanja pomena rastlin v prostoru.
Učinkovita in gospodarna raba zemljišč	Gozdna raba se nadomešča z rabo zelenih površin kot urbanega izraza krajine s pudarkom na parkovnem oblikovanju zelenih površin.
Kakovostne bivalne razmere	Zelene površine prispevajo k večji kakovosti bivanja.
Prostorsko usklajeno in med seboj dopolnjujočo se razmestitev različnih dejavnosti v prostoru	Zelene površine zagotavljajo primerno in celo nujno dopolnitev rbanem okolju.
Prenova obstoječega, ki ima prednost pred graditvijo novega	Ni relevantno.
Ohranjanje prepoznavnih značilnosti prostora	S spremembo namembnosti se omogoča širitev območja v katrem dominira Arboretum kot ene najbolj prepoznavnih značilnosti v prostoru.
Sanacija degradiranega prostora	Ni relevantno.
Varstvo okolja, naravnih virov ter ohranjanje narave	Narava se v območju zelenih površin ohranja na specifičen način, oblikovanja parkovnih površin, ki so lahko po svojih značilnostih tudi le majnši posegi v obstoječe stanje. Predvsem pa je poudarjen pomen rastlin in tudi živali za kakovost bivanja.
Celostno ohranjanje kulturne dediščine, vključno z naselbinsko dediščino	Ni relevantno.
Zagotavljanje zdravja prebivalstva	Posredno preko uporabe zelenih površin oziroma preživanja časa na teh površinah.
Obramba države in varstvo pred naravnimi in drugimi nesrečami	Območje se nahaja v varstvenem pasu plinovoda.
JAVNI INTERES	
Javni interes – ZJF	NE
Javni interes – ZKZ	NE
Javni interes – ZON	DA, naravna vrednota Volčji potok - arboretum
Javni interes – (ZVO-2)	NE
Javni interes – (ZVNDN)	DA, IKRPN in varstveni pas plinovoda.
UGOTOVITVE:	
<p>Območje se nahaja znotraj območja kulturnega spomenika državnega pomena Volčji Potok – Arboretum. Pomembnost za kmetijstvo in pridelavo hrane je opredeljeno kot izjemno pomembno. Glede na to je podan javni interes ohranjanja kulturne dediščine in javni interes ohranjanja kmetijskih zemljišč.</p> <p>Ker gre za območje kulturnega spomenika državnega pomena, je izkazan javni interes za spremembo namenske rabe iz kmetijske v zelene površine – park, ki omogoča nadaljnji razvoj arboretuma in tudi zameji negativne vplive, ki bi jih lahko imela morebitna povečana intenziteta kmetijske rabe na državni spomenik. Javni interes kulturnega spomenika prevlada nad javnim interesom ohranjanja kmetijskih površin.</p> <p>Glede na navedeno interes določitve namenske rabe ZP prevlada nad interesom, da se ohrani kmetijska namenska raba.</p>	

PODATKI O PARCELI	
Oznaka spremembe	53
Površina spremembe na parceli (m ²)	397.86444037299998
Podatki o zemljišču (ZKP 2018)	
K.O.	1936
Parc. št.	445
Namenska raba 2018 (ur objava)	
Namenska raba pred OPN	Q - območje kmetijskih zemljišč
Namenska raba z OPN	ZP - parki
Enota urejanja prostora z OPN	HU-07
Varstveni in pravni režimi (stanje leta 2018)	
Narava	<i>Zavarovano območje - NE</i> <i>Območje naravne vrednote - 349</i> <i>Vol</i> <i>Natura 2000 - NE</i> <i>Ekološko pomembno območje - NE</i>
Kultura	7904 spomenik vrtnoarhitekturna dediščina
Varovalni gozd	NE
Poplave	IKRPN
Vodovarstveno območje in režim	NE
Varstveni pas gospodarske javne infrastrukture	Varstveni pas plinovoda

PODATKI O PARCELI	
Oznaka spremembe	53
Površina spremembe na parceli (m ²)	602.76700000300002
Podatki o zemljišču (ZKP 2018)	
K.O.	1936
Parc. št.	449
Namenska raba 2018 (ur objava)	
Namenska raba pred OPN	Q - območje kmetijskih zemljišč
Namenska raba z OPN	ZP - parki
Enota urejanja prostora z OPN	HU-07
Varstveni in pravni režimi (stanje leta 2018)	
Narava	<i>Zavarovano območje - NE</i> <i>Območje naravne vrednote - 349</i> <i>Vol</i> <i>Natura 2000 - NE</i> <i>Ekološko pomembno območje - NE</i>
Kultura	7904 spomenik vrtnoarhitekturna dediščina
Varovalni gozd	NE
Poplave	IKRPN
Vodovarstveno območje in režim	NE
Varstveni pas gospodarske javne infrastrukture	Varstveni pas plinovoda

PODATKI O PARCELI	
Oznaka spremembe	53
Površina spremembe na parceli (m ²)	93.410584737299999
Podatki o zemljišču (ZKP 2018)	
K.O.	1936
Parc. št.	1192
Namenska raba 2018 (ur objava)	
Namenska raba pred OPN	Q - območje kmetijskih zemljišč
Namenska raba z OPN	ZP - parki
Enota urejanja prostora z OPN	HU-07
Varstveni in pravni režimi (stanje leta 2018)	
Narava	<i>Zavarovano območje - NE</i> <i>Območje naravne vrednote - 349</i> <i>Vol</i> <i>Natura 2000 - NE</i> <i>Ekološko pomembno območje - NE</i>
Kultura	7904 spomenik vrtnoarhitekturna dediščina
Varovalni gozd	NE
Poplave	NE
Vodovarstveno območje in režim	NE
Varstveni pas gospodarske javne infrastrukture	Varstveni pas plinovoda

PODATKI O PARCELI	
Oznaka spremembe	53
Površina spremembe na parceli (m ²)	2463.5658000200001
Podatki o zemljišču (ZKP 2018)	
K.O.	1936
Parc. št.	441/3
Namenska raba 2018 (ur objava)	
Namenska raba pred OPN	Q - območje kmetijskih zemljišč
Namenska raba z OPN	ZP - parki
Enota urejanja prostora z OPN	HU-07
Varstveni in pravni režimi (stanje leta 2018)	
Narava	<i>Zavarovano območje - NE</i> <i>Območje naravne vrednote - 349</i> <i>Vol</i> <i>Natura 2000 - NE</i> <i>Ekološko pomembno območje - NE</i>
Kultura	7904 spomenik vrtnoarhitekturna dediščina
Varovalni gozd	NE
Poplave	NE
Vodovarstveno območje in režim	NE
Varstveni pas gospodarske javne infrastrukture	Varstveni pas plinovoda

PODATKI O PARCELI	
Oznaka spremembe	53
Površina spremembe na parceli (m ²)	121.956150002
Podatki o zemljišču (ZKP 2018)	
K.O.	1936
Parc. št.	446/4
Namenska raba 2018 (ur objava)	
Namenska raba pred OPN	Q - območje kmetijskih zemljišč
Namenska raba z OPN	ZP - parki
Enota urejanja prostora z OPN	HU-07
Varstveni in pravni režimi (stanje leta 2018)	
Narava	<i>Zavarovano območje - NE</i> <i>Območje naravne vrednote - 349</i> <i>Vol</i> <i>Natura 2000 - NE</i> <i>Ekološko pomembno območje - NE</i>
Kultura	7904 spomenik vrtnoarhitekturna dediščina
Varovalni gozd	NE
Poplave	NE
Vodovarstveno območje in režim	NE
Varstveni pas gospodarske javne infrastrukture	Varstveni pas plinovoda

PODATKI O PARCELI	
Oznaka spremembe	53
Površina spremembe na parceli (m ²)	870.654732846
Podatki o zemljišču (ZKP 2018)	
K.O.	1936
Parc. št.	447/1
Namenska raba 2018 (ur objava)	
Namenska raba pred OPN	Q - območje kmetijskih zemljišč
Namenska raba z OPN	ZP - parki
Enota urejanja prostora z OPN	HU-07
Varstveni in pravni režimi (stanje leta 2018)	
Narava	<i>Zavarovano območje - NE</i> <i>Območje naravne vrednote - 349</i> <i>Vol</i> <i>Natura 2000 - NE</i> <i>Ekološko pomembno območje - NE</i>
Kultura	7904 spomenik vrtnoarhitekturna dediščina
Varovalni gozd	NE
Poplave	NE
Vodovarstveno območje in režim	NE
Varstveni pas gospodarske javne infrastrukture	Varstveni pas plinovoda

PODATKI O PARCELI	
Oznaka spremembe	53
Površina spremembe na parceli (m ²)	211.16363334900001
Podatki o zemljišču (ZKP 2018)	
K.O.	1936
Parc. št.	448
Namenska raba 2018 (ur objava)	
Namenska raba pred OPN	Q - območje kmetijskih zemljišč
Namenska raba z OPN	ZP - parki
Enota urejanja prostora z OPN	HU-07
Varstveni in pravni režimi (stanje leta 2018)	
Narava	<i>Zavarovano območje - NE</i> <i>Območje naravne vrednote - 349</i> <i>Vol</i> <i>Natura 2000 - NE</i> <i>Ekološko pomembno območje - NE</i>
Kultura	7904 spomenik vrtnoarhitekturna dediščina
Varovalni gozd	NE
Poplave	NE
Vodovarstveno območje in režim	NE
Varstveni pas gospodarske javne infrastrukture	Varstveni pas plinovoda

PODATKI O PARCELI	
Oznaka spremembe	53
Površina spremembe na parceli (m ²)	1877.8962371
Podatki o zemljišču (ZKP 2018)	
K.O.	1936
Parc. št.	450
Namenska raba 2018 (ur objava)	
Namenska raba pred OPN	Q - območje kmetijskih zemljišč
Namenska raba z OPN	ZP - parki
Enota urejanja prostora z OPN	HU-07
Varstveni in pravni režimi (stanje leta 2018)	
Narava	<i>Zavarovano območje - NE</i> <i>Območje naravne vrednote - 349</i> <i>Vol</i> <i>Natura 2000 - NE</i> <i>Ekološko pomembno območje - NE</i>
Kultura	7904 spomenik vrtnoarhitekturna dediščina
Varovalni gozd	NE
Poplave	NE
Vodovarstveno območje in režim	NE
Varstveni pas gospodarske javne infrastrukture	Varstveni pas plinovoda

PODATKI O PARCELI	
Oznaka spremembe	53
Površina spremembe na parceli (m ²)	2449.3602999700001
Podatki o zemljišču (ZKP 2018)	
K.O.	1936
Parc. št.	452
Namenska raba 2018 (ur objava)	
Namenska raba pred OPN	Q - območje kmetijskih zemljišč
Namenska raba z OPN	ZP - parki
Enota urejanja prostora z OPN	HU-07
Varstveni in pravni režimi (stanje leta 2018)	
Narava	<i>Zavarovano območje - NE</i> <i>Območje naravne vrednote - 349</i> <i>Vol</i> <i>Natura 2000 - NE</i> <i>Ekološko pomembno območje - NE</i>
Kultura	7904 spomenik vrtnoarhitekturna dediščina
Varovalni gozd	NE
Poplave	NE
Vodovarstveno območje in režim	NE
Varstveni pas gospodarske javne infrastrukture	Varstveni pas plinovoda

PODATKI O PARCELI	
Oznaka spremembe	53
Površina spremembe na parceli (m ²)	572.64719997600002
Podatki o zemljišču (ZKP 2018)	
K.O.	1936
Parc. št.	453
Namenska raba 2018 (ur objava)	
Namenska raba pred OPN	Q - območje kmetijskih zemljišč
Namenska raba z OPN	ZP - parki
Enota urejanja prostora z OPN	HU-07
Varstveni in pravni režimi (stanje leta 2018)	
Narava	<i>Zavarovano območje - NE</i> <i>Območje naravne vrednote - 349</i> <i>Vol</i> <i>Natura 2000 - NE</i> <i>Ekološko pomembno območje - NE</i>
Kultura	7904 spomenik vrtnoarhitekturna dediščina
Varovalni gozd	NE
Poplave	NE
Vodovarstveno območje in režim	NE
Varstveni pas gospodarske javne infrastrukture	Varstveni pas plinovoda

PODATKI O PARCELI	
Oznaka spremembe	53
Površina spremembe na parceli (m ²)	698.94220001400004
Podatki o zemljišču (ZKP 2018)	
K.O.	1936
Parc. št.	1194
Namenska raba 2018 (ur objava)	
Namenska raba pred OPN	Q - območje kmetijskih zemljišč
Namenska raba z OPN	ZP - parki
Enota urejanja prostora z OPN	HU-07
Varstveni in pravni režimi (stanje leta 2018)	
Narava	<i>Zavarovano območje - NE</i> <i>Območje naravne vrednote - 349</i> <i>Vol</i> <i>Natura 2000 - NE</i> <i>Ekološko pomembno območje - NE</i>
Kultura	7904 spomenik vrtnoarhitekturna dediščina
Varovalni gozd	NE
Poplave	IKRPN
Vodovarstveno območje in režim	NE
Varstveni pas gospodarske javne infrastrukture	NE

PODATKI O PARCELI	
Oznaka spremembe	53
Površina spremembe na parceli (m ²)	1164.87140002
Podatki o zemljišču (ZKP 2018)	
K.O.	1936
Parc. št.	445
Namenska raba 2018 (ur objava)	
Namenska raba pred OPN	Q - območje kmetijskih zemljišč
Namenska raba z OPN	ZP - parki
Enota urejanja prostora z OPN	HU-07
Varstveni in pravni režimi (stanje leta 2018)	
Narava	<i>Zavarovano območje - NE</i> <i>Območje naravne vrednote - 349</i> <i>Vol</i> <i>Natura 2000 - NE</i> <i>Ekološko pomembno območje - NE</i>
Kultura	7904 spomenik vrtnoarhitekturna dediščina
Varovalni gozd	NE
Poplave	IKRPN
Vodovarstveno območje in režim	NE
Varstveni pas gospodarske javne infrastrukture	NE

PODATKI O PARCELI	
Oznaka spremembe	53
Površina spremembe na parceli (m ²)	459.50595002
Podatki o zemljišču (ZKP 2018)	
K.O.	1936
Parc. št.	449
Namenska raba 2018 (ur objava)	
Namenska raba pred OPN	Q - območje kmetijskih zemljišč
Namenska raba z OPN	ZP - parki
Enota urejanja prostora z OPN	HU-07
Varstveni in pravni režimi (stanje leta 2018)	
Narava	<i>Zavarovano območje - NE</i> <i>Območje naravne vrednote - 349</i> <i>Vol</i> <i>Natura 2000 - NE</i> <i>Ekološko pomembno območje - NE</i>
Kultura	7904 spomenik vrtnoarhitekturna dediščina
Varovalni gozd	NE
Poplave	IKRPN
Vodovarstveno območje in režim	NE
Varstveni pas gospodarske javne infrastrukture	NE

PODATKI O PARCELI	
Oznaka spremembe	53
Površina spremembe na parceli (m ²)	684.07894996799996
Podatki o zemljišču (ZKP 2018)	
K.O.	1936
Parc. št.	450
Namenska raba 2018 (ur objava)	
Namenska raba pred OPN	Q - območje kmetijskih zemljišč
Namenska raba z OPN	ZP - parki
Enota urejanja prostora z OPN	HU-07
Varstveni in pravni režimi (stanje leta 2018)	
Narava	<i>Zavarovano območje - NE</i> <i>Območje naravne vrednote - 349</i> <i>Vol</i> <i>Natura 2000 - NE</i> <i>Ekološko pomembno območje - NE</i>
Kultura	7904 spomenik vrtnoarhitekturna dediščina
Varovalni gozd	NE
Poplave	IKRPN
Vodovarstveno območje in režim	NE
Varstveni pas gospodarske javne infrastrukture	NE

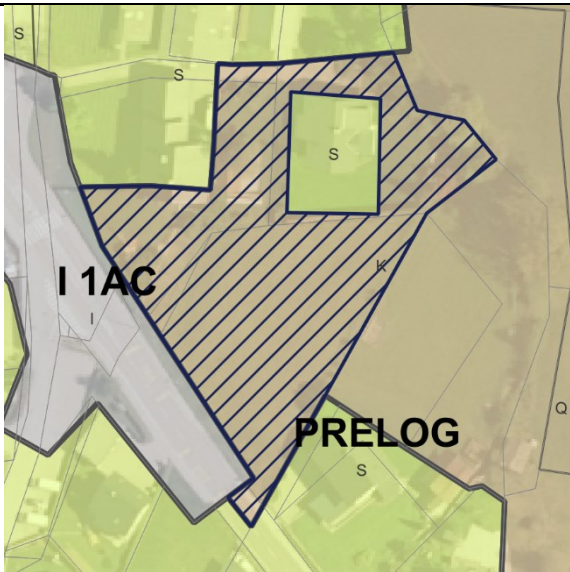
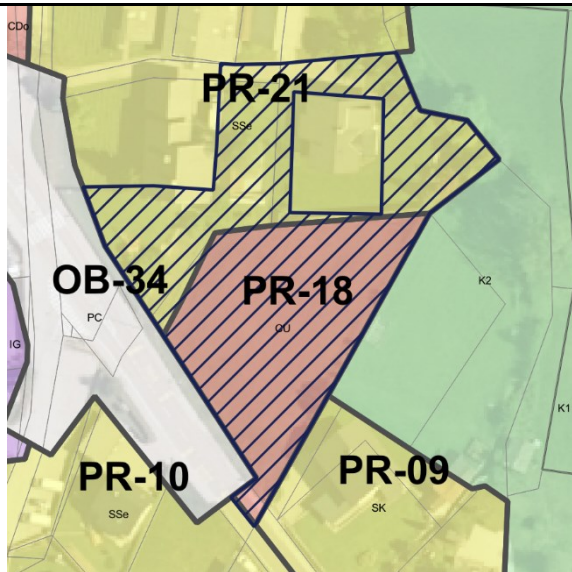
PODATKI O PARCELI	
Oznaka spremembe	53
Površina spremembe na parceli (m ²)	1592.12859998
Podatki o zemljišču (ZKP 2018)	
K.O.	1936
Parc. št.	451
Namenska raba 2018 (ur objava)	
Namenska raba pred OPN	Q - območje kmetijskih zemljišč
Namenska raba z OPN	ZP - parki
Enota urejanja prostora z OPN	HU-07
Varstveni in pravni režimi (stanje leta 2018)	
Narava	<i>Zavarovano območje - NE</i> <i>Območje naravne vrednote - 349</i> <i>Vol</i> <i>Natura 2000 - NE</i> <i>Ekološko pomembno območje - NE</i>
Kultura	7904 spomenik vrtnoarhitekturna dediščina
Varovalni gozd	NE
Poplave	IKRPN
Vodovarstveno območje in režim	NE
Varstveni pas gospodarske javne infrastrukture	NE

PODATKI O PARCELI	
Oznaka spremembe	53
Površina spremembe na parceli (m ²)	4975.2921569199998
Podatki o zemljišču (ZKP 2018)	
K.O.	1936
Parc. št.	456
Namenska raba 2018 (ur objava)	
Namenska raba pred OPN	Q - območje kmetijskih zemljišč
Namenska raba z OPN	ZP - parki
Enota urejanja prostora z OPN	HU-07
Varstveni in pravni režimi (stanje leta 2018)	
Narava	<i>Zavarovano območje - NE</i> <i>Območje naravne vrednote - 349</i> <i>Vol</i> <i>Natura 2000 - NE</i> <i>Ekološko pomembno območje - NE</i>
Kultura	7904 spomenik vrtnoarhitekturna dediščina
Varovalni gozd	NE
Poplave	IKRPN
Vodovarstveno območje in režim	NE
Varstveni pas gospodarske javne infrastrukture	NE

PODATKI O PARCELI	
Oznaka spremembe	53
Površina spremembe na parceli (m ²)	1832.2861999899999
Podatki o zemljišču (ZKP 2018)	
K.O.	1936
Parc. št.	451
Namenska raba 2018 (ur objava)	
Namenska raba pred OPN	Q - območje kmetijskih zemljišč
Namenska raba z OPN	ZP - parki
Enota urejanja prostora z OPN	HU-07
Varstveni in pravni režimi (stanje leta 2018)	
Narava	<i>Zavarovano območje - NE</i> <i>Območje naravne vrednote - 349</i> <i>Vol</i> <i>Natura 2000 - NE</i> <i>Ekološko pomembno območje - NE</i>
Kultura	7904 spomenik vrtnoarhitekturna dediščina
Varovalni gozd	NE
Poplave	NE
Vodovarstveno območje in režim	NE
Varstveni pas gospodarske javne infrastrukture	NE

PODATKI O PARCELI	
Oznaka spremembe	53
Površina spremembe na parceli (m ²)	1497.7010500199999
Podatki o zemljišču (ZKP 2018)	
K.O.	1936
Parc. št.	454
Namenska raba 2018 (ur objava)	
Namenska raba pred OPN	Q - območje kmetijskih zemljišč
Namenska raba z OPN	ZP - parki
Enota urejanja prostora z OPN	HU-07
Varstveni in pravni režimi (stanje leta 2018)	
Narava	<i>Zavarovano območje - NE</i> <i>Območje naravne vrednote - 349</i> <i>Vol</i> <i>Natura 2000 - NE</i> <i>Ekološko pomembno območje - NE</i>
Kultura	7904 spomenik vrtnoarhitekturna dediščina
Varovalni gozd	NE
Poplave	NE
Vodovarstveno območje in režim	NE
Varstveni pas gospodarske javne infrastrukture	NE

PODATKI O PARCELI	
Oznaka spremembe	53
Površina spremembe na parceli (m ²)	6902.5155000100003
Podatki o zemljišču (ZKP 2018)	
K.O.	1936
Parc. št.	455
Namenska raba 2018 (ur objava)	
Namenska raba pred OPN	Q - območje kmetijskih zemljišč
Namenska raba z OPN	ZP - parki
Enota urejanja prostora z OPN	HU-07
Varstveni in pravni režimi (stanje leta 2018)	
Narava	<i>Zavarovano območje - NE</i> <i>Območje naravne vrednote - 349</i> <i>Vol</i> <i>Natura 2000 - NE</i> <i>Ekološko pomembno območje - NE</i>
Kultura	7904 spomenik vrtnoarhitekturna dediščina
Varovalni gozd	NE
Poplave	NE
Vodovarstveno območje in režim	NE
Varstveni pas gospodarske javne infrastrukture	NE

PODATKI O SPREMEMBI	
Oznaka	54
K.O.	1964 - Ihan
Parc. št.	18/3, 18/1, 18/3, 18/4, 13/1, 13/10, 15/3
Površina (m ²)	3678.0599999999999
Sprememba	kmetijsko zemljišče v stavbno zemljišče
Namenska raba prostora po DP	K - območje kmetijskih zemljišč
Namenska raba prostora po OPN	CU - osrednja območja centralnih dejavnosti, SS - stanovanjske površine
Enota urejanja prostora po OPN	PR-18, PR-21, PR-10
GRAFIČNI PRIKAZ	
Grafični prikaz pred OPN	Grafični prikaz OPN
	
PROSTORSKI AKT OPN 2018	
Naziv akta	Občinski prostorski načrt Domžale (Uradni vestnik Občine Domžale, št. 10/18)
Namenska raba	CU - osrednja območja centralnih dejavnosti, SS - stanovanjske površine
Varstveni in pravni režimi (stanje leta 2018)	
Narava	Vsebina je opredeljena v nadaljevanju.
Kultura	Vsebina je opredeljena v nadaljevanju.
Poplavna nevarnost (Integralna karta razredov poplavne nevarnosti - IKRPN)	Vsebina je opredeljena v nadaljevanju.
Vodovarstveno območje	Vsebina je opredeljena v nadaljevanju.
OPREDELITVE	
Trajnostni razvoj v prostoru	Območje vključuje zagotavljanje dostopa do kakovostne infrastrukture. Prav tako j bilo vključeno načrtovanje dolgoročne strategije, ki upošteva prihodnji razvoj in potrebe, obenem pa preprečujejo prekomerno izkoriščanje naravnih virov.

Učinkovita in gospodarna raba zemljišč	Predvideno območje zasleduje usmerjanje urbanizacije v obstoječe naselbine ali razvoj novih naselij z višjo gostoto, kar zmanjša potrebo po rabi novih zemljišč za stanovanja in infrastrukturo.
Kakovostne bivalne razmere	Območje omogoča zdravo, udobno, varno in trajnostno bivanje v stanovanjskih okoljih te tudi optimizacijo transporta kot ključnega dejavnika porabe časa in energije.
Prostorsko usklajeno in med seboj dopolnjujočo se razmestitev različnih dejavnosti v prostoru	Predvideno območje omogoča dolgoročno strategijo, ki upošteva prihodnji razvoj in potrebe, obenem pa preprečujejo prekomerno izkoriščanje naravnih virov, z upoštevanjem demografskih sprememb.
Prenova obstoječega, ki ima prednost pred graditvijo novega	Ni relevantno.
Ohranjanje prepoznavnih značilnosti prostora	Območje sledi sodobnim potrebam z vključevanjem razvojnih teženj v prostoru.
Sanacija degradiranega prostora	Ni relevantno.
Varstvo okolja, naravnih virov ter ohranjanje narave	Ni relevantno.
Celostno ohranjanje kulturne dediščine, vključno z naselbinsko dediščino	Ni relevantno.
Zagotavljanje zdravja prebivalstva	Ni relevantno.
Obramba države in varstvo pred naravnimi in drugimi nesrečami	Ni relevantno.
JAVNI INTERES	
Javni interes – ZJF	NE
Javni interes – ZKZ	NE
Javni interes – ZON	DA, Natura 2000 - SI3000099 - Ihan
Javni interes – (ZVO-2)	DA, EPO Ihan
Javni interes – (ZVNDN)	NE
UGOTOVITVE:	
Območje vključuje zagotavljanje dostopa do kakovostne infrastrukture. Prav tako j bilo vključeno načrtovanje dolgoročne strategije, ki upošteva prihodnji razvoj in potrebe, obenem pa preprečujejo prekomerno izkoriščanje naravnih virov. Zasebni interes in določitev stavbnih zemljišč prevlada nad javnim interesom.	



PODATKI O PARCELI	
Oznaka spremembe	54
Površina spremembe na parceli (m ²)	29.906709425999999
Podatki o zemljišču (ZKP 2018)	
K.O.	1964
Parc. št.	18/3
Namenska raba 2018 (ur objava)	
Namenska raba pred OPN	K - območje kmetijskih zemljišč
Namenska raba z OPN	CU - osrednja območja centralnih dejavnosti
Enota urejanja prostora z OPN	PR-18
Varstveni in pravni režimi (stanje leta 2018)	
Narava	<i>Zavarovano območje</i> - NE <i>Območje naravne vrednote</i> - NE <i>Natura 2000</i> - SI3000099 Ihan <i>Ekološko pomembno območje</i> - 27100 Ihan
Kultura	NE
Varovalni gozd	NE
Poplave	NE
Vodovarstveno območje in režim	NE
Varstveni pas gospodarske javne infrastrukture	NE

PODATKI O PARCELI	
Oznaka spremembe	54
Površina spremembe na parceli (m ²)	4.1354800465799997
Podatki o zemljišču (ZKP 2018)	
K.O.	1964
Parc. št.	18/1
Namenska raba 2018 (ur objava)	
Namenska raba pred OPN	K - območje kmetijskih zemljišč
Namenska raba z OPN	CU - osrednja območja centralnih dejavnosti
Enota urejanja prostora z OPN	PR-18
Varstveni in pravni režimi (stanje leta 2018)	
Narava	<i>Zavarovano območje - NE</i> <i>Območje naravne vrednote - NE</i> <i>Natura 2000 - SI3000099</i> Ihan <i>Ekološko pomembno območje - 27100</i> Ihan
Kultura	NE
Varovalni gozd	NE
Poplave	NE
Vodovarstveno območje in režim	NE
Varstveni pas gospodarske javne infrastrukture	NE

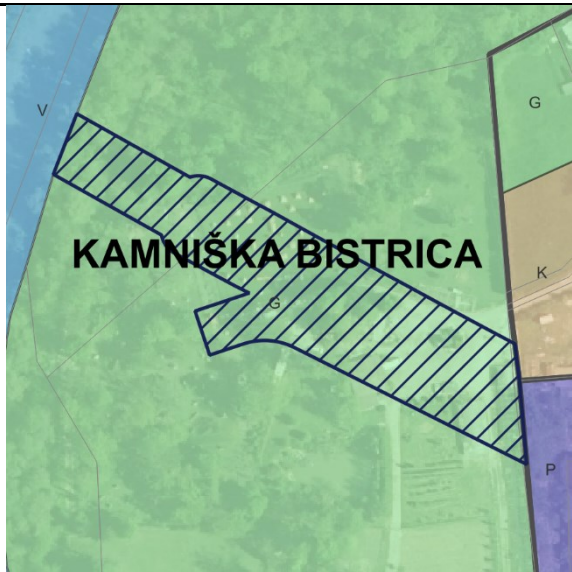
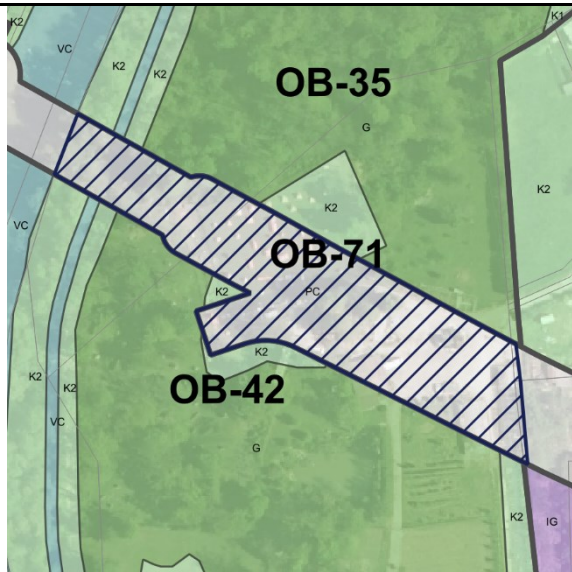
PODATKI O PARCELI	
Oznaka spremembe	54
Površina spremembe na parceli (m ²)	53.109778467300004
Podatki o zemljišču (ZKP 2018)	
K.O.	1964
Parc. št.	18/3
Namenska raba 2018 (ur objava)	
Namenska raba pred OPN	K - območje kmetijskih zemljišč
Namenska raba z OPN	SS - stanovanjske površine
Enota urejanja prostora z OPN	PR-10
Varstveni in pravni režimi (stanje leta 2018)	
Narava	<i>Zavarovano območje - NE</i> <i>Območje naravne vrednote - NE</i> <i>Natura 2000 - SI3000099</i> Ihan <i>Ekološko pomembno območje - 27100</i> Ihan
Kultura	NE
Varovalni gozd	NE
Poplave	NE
Vodovarstveno območje in režim	NE
Varstveni pas gospodarske javne infrastrukture	NE

PODATKI O PARCELI	
Oznaka spremembe	54
Površina spremembe na parceli (m ²)	903.09032676000004
Podatki o zemljišču (ZKP 2018)	
K.O.	1964
Parc. št.	18/4
Namenska raba 2018 (ur objava)	
Namenska raba pred OPN	K - območje kmetijskih zemljišč
Namenska raba z OPN	SS - stanovanjske površine
Enota urejanja prostora z OPN	PR-21
Varstveni in pravni režimi (stanje leta 2018)	
Narava	<i>Zavarovano območje - NE</i> <i>Območje naravne vrednote - NE</i> <i>Natura 2000 - SI3000099</i> Ihan <i>Ekološko pomembno območje - 27100</i> Ihan
Kultura	NE
Varovalni gozd	NE
Poplave	NE
Vodovarstveno območje in režim	NE
Varstveni pas gospodarske javne infrastrukture	NE

PODATKI O PARCELI	
Oznaka spremembe	54
Površina spremembe na parceli (m ²)	50.369522793599998
Podatki o zemljišču (ZKP 2018)	
K.O.	1964
Parc. št.	13/1
Namenska raba 2018 (ur objava)	
Namenska raba pred OPN	K - območje kmetijskih zemljišč
Namenska raba z OPN	SS - stanovanjske površine
Enota urejanja prostora z OPN	PR-21
Varstveni in pravni režimi (stanje leta 2018)	
Narava	<i>Zavarovano območje - NE</i> <i>Območje naravne vrednote - NE</i> <i>Natura 2000 - SI3000099</i> Ihan <i>Ekološko pomembno območje - 27100</i> Ihan
Kultura	NE
Varovalni gozd	NE
Poplave	NE
Vodovarstveno območje in režim	NE
Varstveni pas gospodarske javne infrastrukture	NE

PODATKI O PARCELI	
Oznaka spremembe	54
Površina spremembe na parceli (m ²)	1836.5362376400001
Podatki o zemljišču (ZKP 2018)	
K.O.	1964
Parc. št.	13/10
Namenska raba 2018 (ur objava)	
Namenska raba pred OPN	K - območje kmetijskih zemljišč
Namenska raba z OPN	SS - stanovanjske površine
Enota urejanja prostora z OPN	PR-21
Varstveni in pravni režimi (stanje leta 2018)	
Narava	<i>Zavarovano območje - NE</i> <i>Območje naravne vrednote - NE</i> <i>Natura 2000 - SI3000099</i> Ihan <i>Ekološko pomembno območje - 27100</i> Ihan
Kultura	NE
Varovalni gozd	NE
Poplave	NE
Vodovarstveno območje in režim	NE
Varstveni pas gospodarske javne infrastrukture	NE

PODATKI O PARCELI	
Oznaka spremembe	54
Površina spremembe na parceli (m ²)	800.25818216799996
Podatki o zemljišču (ZKP 2018)	
K.O.	1964
Parc. št.	15/3
Namenska raba 2018 (ur objava)	
Namenska raba pred OPN	K - območje kmetijskih zemljišč
Namenska raba z OPN	SS - stanovanjske površine
Enota urejanja prostora z OPN	PR-21
Varstveni in pravni režimi (stanje leta 2018)	
Narava	<i>Zavarovano območje - NE</i> <i>Območje naravne vrednote - NE</i> <i>Natura 2000 - SI3000099</i> Ihan <i>Ekološko pomembno območje - 27100</i> Ihan
Kultura	NE
Varovalni gozd	NE
Poplave	NE
Vodovarstveno območje in režim	NE
Varstveni pas gospodarske javne infrastrukture	NE

PODATKI O SPREMEMBI	
Oznaka	55
K.O.	1964 - Ihan
Parc. št.	231/1, 231/3, 231/8, 230
Površina (m ²)	5583.079999999999
Sprememba	gozdno zemljišče v stavbno zemljišče
Namenska raba prostora po DP	G - območje gozdov
Namenska raba prostora po OPN	PC - površine cest
Enota urejanja prostora po OPN	OB-71
GRAFIČNI PRIKAZ	
Grafični prikaz pred OPN	Grafični prikaz OPN
	
PROSTORSKI AKT OPN 2018	
Naziv akta	Občinski prostorski načrt Domžale (Uradni vestnik Občine Domžale, št. 10/18)
Namenska raba	PC - površine cest
Varstveni in pravni režimi (stanje leta 2018)	
Narava	Vsebina je opredeljena v nadaljevanju.
Kultura	Vsebina je opredeljena v nadaljevanju.
Poplavna nevarnost (Integralna karta razredov poplavne nevarnosti - IKRPN)	Vsebina je opredeljena v nadaljevanju.
Vodovarstveno območje	Vsebina je opredeljena v nadaljevanju.
OPREDELITVE	
Trajnostni razvoj v prostoru	Območje se nahaja na severozahodnem delu naselja Ihan in predstavlja prometne površine kot predvideno povezovalno cesto do avtoceste.
Učinkovita in gospodarna raba zemljišč	Predvideno območje zasleduje usmerjanje urbanizacije v obstoječe naselbine ali razvoj novih naselij z višjo gostoto, kar zmanjša

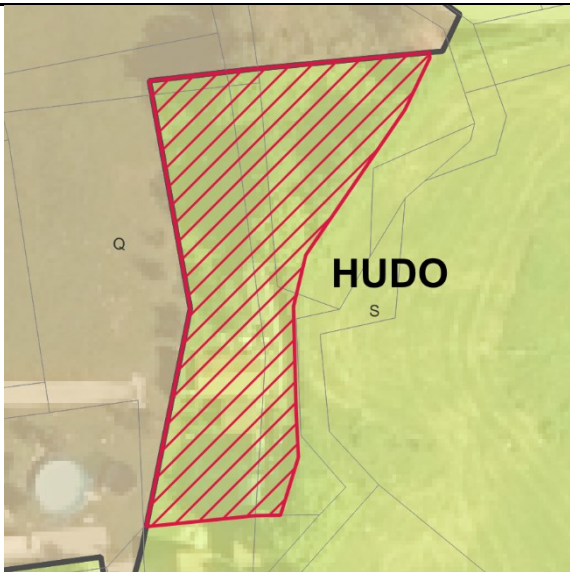
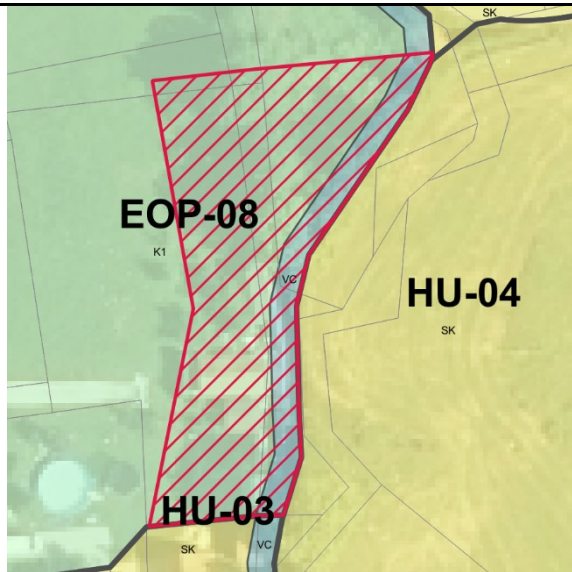
	potrebo po rabi novih zemljišč za stanovanja in infrastrukturo.
Kakovostne bivalne razmere	Z vzpostavitvijo povezovalne ceste, oziroma vzpostavitve avtocestnega priključka bodo zagotovljeni dostopi do kakovostne infrastrukture.
Prostorsko usklajeno in med seboj dopolnjujočo se razmestitev različnih dejavnosti v prostoru	Predvidena cestna povezava omogoča dolgoročno strategijo, ki upošteva prihodnji razvoj in potrebe, obenem pa preprečujejo prekomerno izkoriščanje naravnih virov, z upoštevanjem demografskih sprememb.
Prenova obstoječega, ki ima prednost pred graditvijo novega	Ni relevantno.
Ohranjanje prepoznavnih značilnosti prostora	Območje sledi sodobnim potrebam z vključevanjem razvojnih teženj v prostoru.
Sanacija degradiranega prostora	Ni relevantno.
Varstvo okolja, naravnih virov ter ohranjanje narave	Ni relevantno.
Celostno ohranjanje kulturne dediščine, vključno z naselbinsko dediščino	Ni relevantno.
Zagotavljanje zdravja prebivalstva	Ni relevantno.
Obramba države in varstvo pred naravnimi in drugimi nesrečami	Območje se nahaja v poplavnem območju. Prav tako se območje nahaja v prioblanem pasu vododota Kmaniška Bistrica. Območje se nahaja v varstvenem pasu elektrodaljnovoda.
JAVNI INTERES	
Javni interes – ZJF	NE
Javni interes – ZKZ	NE
Javni interes – ZON	NE
Javni interes – (ZVO-2)	NE
Javni interes – (ZVNDN)	DA, IKRPN in varstveni pas elektrodaljnovoda.
UGOTOVITVE:	
Območje se nahaja na severozahodnem delu naselja Ihan in predstavlja prometne površine kot predvideno povezovalno cesto do avtoceste. Javni interes in določitev stavbnih zemljišč prevlada nad zasebnim interesom.	

PODATKI O PARCELI	
Oznaka spremembe	55
Površina spremembe na parceli (m ²)	1328.96100727
Podatki o zemljišču (ZKP 2018)	
K.O.	1964
Parc. št.	231/1
Namenska raba 2018 (ur objava)	
Namenska raba pred OPN	G - območje gozdov
Namenska raba z OPN	PC - površine cest
Enota urejanja prostora z OPN	OB-71
Varstveni in pravni režimi (stanje leta 2018)	
Narava	<i>Zavarovano območje - NE</i> <i>Območje naravne vrednote - NE</i> <i>Natura 2000 - NE</i> <i>Ekološko pomembno območje - NE</i>
Kultura	NE
Varovalni gozd	NE
Poplave	IKRPN
Vodovarstveno območje in režim	NE
Varstveni pas gospodarske javne infrastrukture	Varstveni pas elektrodaljnovoda

PODATKI O PARCELI	
Oznaka spremembe	55
Površina spremembe na parceli (m ²)	4186.6751737100003
Podatki o zemljišču (ZKP 2018)	
K.O.	1964
Parc. št.	231/3
Namenska raba 2018 (ur objava)	
Namenska raba pred OPN	G - območje gozdov
Namenska raba z OPN	PC - površine cest
Enota urejanja prostora z OPN	OB-71
Varstveni in pravni režimi (stanje leta 2018)	
Narava	<i>Zavarovano območje - NE</i> <i>Območje naravne vrednote - NE</i> <i>Natura 2000 - NE</i> <i>Ekološko pomembno območje - NE</i>
Kultura	NE
Varovalni gozd	NE
Poplave	IKRPN
Vodovarstveno območje in režim	NE
Varstveni pas gospodarske javne infrastrukture	Varstveni pas elektrodaljnovoda

PODATKI O PARCELI	
Oznaka spremembe	55
Površina spremembe na parceli (m ²)	44.781610606500003
Podatki o zemljišču (ZKP 2018)	
K.O.	1964
Parc. št.	231/8
Namenska raba 2018 (ur objava)	
Namenska raba pred OPN	G - območje gozdov
Namenska raba z OPN	PC - površine cest
Enota urejanja prostora z OPN	OB-71
Varstveni in pravni režimi (stanje leta 2018)	
Narava	<i>Zavarovano območje - NE</i> <i>Območje naravne vrednote - NE</i> <i>Natura 2000 - NE</i> <i>Ekološko pomembno območje - NE</i>
Kultura	NE
Varovalni gozd	NE
Poplave	IKRPN
Vodovarstveno območje in režim	NE
Varstveni pas gospodarske javne infrastrukture	Varstveni pas elektrodaljnovoda

PODATKI O PARCELI	
Oznaka spremembe	55
Površina spremembe na parceli (m ²)	21.6734284572
Podatki o zemljišču (ZKP 2018)	
K.O.	1964
Parc. št.	230
Namenska raba 2018 (ur objava)	
Namenska raba pred OPN	G - območje gozdov
Namenska raba z OPN	PC - površine cest
Enota urejanja prostora z OPN	OB-71
Varstveni in pravni režimi (stanje leta 2018)	
Narava	<i>Zavarovano območje - NE</i> <i>Območje naravne vrednote - NE</i> <i>Natura 2000 - NE</i> <i>Ekološko pomembno območje - NE</i>
Kultura	NE
Varovalni gozd	NE
Poplave	IKRPN
Vodovarstveno območje in režim	NE
Varstveni pas gospodarske javne infrastrukture	NE

PODATKI O SPREMEMBI	
Oznaka	56
K.O.	1936 - Radomlje
Parc. št.	460/19, 460/7, 460/5, 460/9, 460/21
Površina (m ²)	915.21000000000004
Sprememba	stavbno zemljišče v drugo
Namenska raba prostora po DP	S - območje stanovanj
Namenska raba prostora po OPN	K1 - najboljša kmetijska zemljišča, VC - površinske celinske vode
Enota urejanja prostora po OPN	EOP-08
GRAFIČNI PRIKAZ	
Grafični prikaz pred OPN	Grafični prikaz OPN
	
PROSTORSKI AKT OPN 2018	
Naziv akta	Občinski prostorski načrt Domžale (Uradni vestnik Občine Domžale, št. 10/18)
Namenska raba	K1 - najboljša kmetijska zemljišča, VC - površinske celinske vode
Varstveni in pravni režimi (stanje leta 2018)	
Narava	Vsebina je opredeljena v nadaljevanju.
Kultura	Vsebina je opredeljena v nadaljevanju.
Poplavna nevarnost (Integralna karta razredov poplavne nevarnosti - IKRPN)	Vsebina je opredeljena v nadaljevanju.
Vodovarstveno območje	Vsebina je opredeljena v nadaljevanju.
OPREDELITVE	
Trajnostni razvoj v prostoru	Območje se nahaja na zahodni strani naselja Hudo.
Učinkovita in gospodarna raba zemljišč	Predvideno območje zasleduje ohranjanje rodovitnosti tal, zmanjšanje vpliva na okolje in ohranjanje biotske raznovrstnosti.
Kakovostne bivalne razmere	Ni relevantno.

Prostorsko usklajeno in med seboj dopolnjujočo se razmestitev različnih dejavnosti v prostoru	Območje ohranja gozdni pridelovalni potencial.
Prenova obstoječega, ki ima prednost pred graditvijo novega	Ni relevantno.
Ohranjanje prepoznavnih značilnosti prostora	Območje zasleduje ohranjanje kmetijskih in gozdnih površin in njihove trajnostne rabe, kar je tudi ključni element identitete prostora in njegove podobe.
Sanacija degradiranega prostora	Ni relevantno.
Varstvo okolja, naravnih virov ter ohranjanje narave	Ni relevantno.
Celostno ohranjanje kulturne dediščine, vključno z naselbinsko dediščino	Ni relevantno.
Zagotavljanje zdravja prebivalstva	Ni relevantno.
Obramba države in varstvo pred naravnimi in drugimi nesrečami	Območje se nahaja v poplavnem območju. Prav tako se območje nahaja v prioblanem pasu vododota Kamniška Bistrica.
JAVNI INTERES	
Javni interes – ZJF	NE
Javni interes – ZKZ	DA, ohranjanje kmetijskih zemljišč.
Javni interes – ZON	NE
Javni interes – (ZVO-2)	NE
Javni interes – (ZVNDN)	NE
UGOTOVITVE:	
<p>Območje se nahaja na robu naselja Hudo. Javni interes zasleduje ohranjanje rodovitnosti tal, zmanjšanje vpliva na okolje, ohranjanje biotske raznovrstnosti. S spremembo namenske rabe prostora iz stavbnih v kmetijska in gozdna zemljišča, območje ohranja kmetijski pridelovalni potencial, zaradi upoštevanja integralnih kart razredov poplavne nevarnosti, ki izkazujejo polavna območja, ter upoštevanje območja varovalnega pasu vodotoka Kamniška Bistrica.</p> <p>Javni interes določitve namenske rabe kmetijskih in gozdnih zemljišč prevlada nad interesom ohranitve stavbne namenske rabe.</p>	

PODATKI O PARCELI	
Oznaka spremembe	56
Površina spremembe na parceli (m ²)	272.95547596199998
Podatki o zemljišču (ZKP 2018)	
K.O.	1936
Parc. št.	460/19
Namenska raba 2018 (ur objava)	
Namenska raba pred OPN	S - območje stanovanj
Namenska raba z OPN	K1 - najboljša kmetijska zemljišča
Enota urejanja prostora z OPN	EOP-08
Varstveni in pravni režimi (stanje leta 2018)	
Narava	Zavarovano območje - NE Območje naravne vrednote - NE Natura 2000 - NE Ekološko pomembno območje - NE
Kultura	2007904 vplivno območje spomenika vrtnoarhitekturna dediščina
Varovalni gozd	NE
Poplave	IKRPN
Vodovarstveno območje in režim	NE
Varstveni pas gospodarske javne infrastrukture	NE

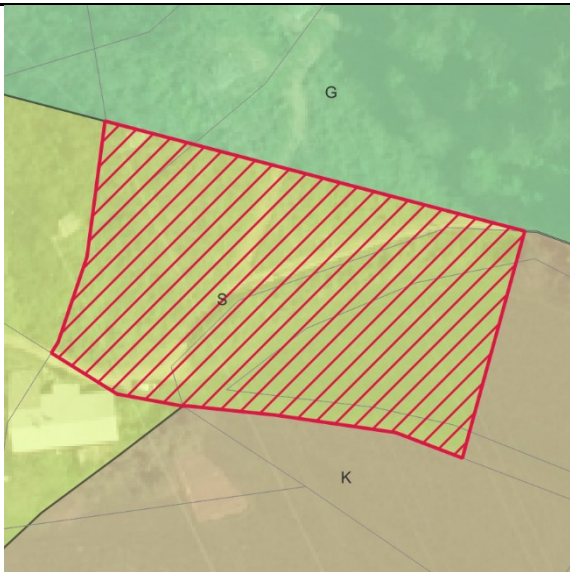
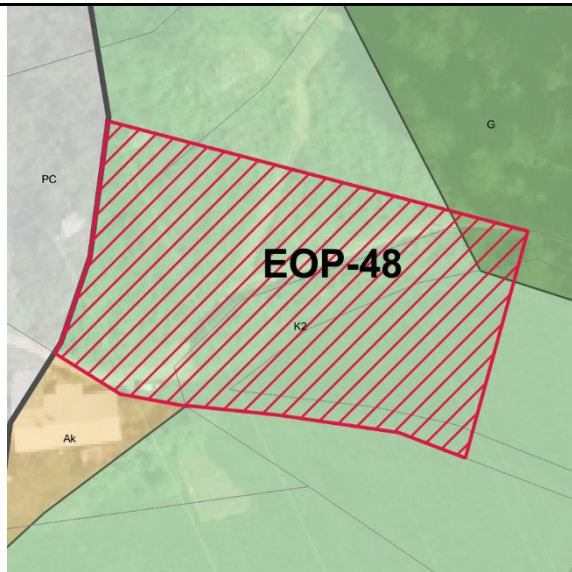
PODATKI O PARCELI	
Oznaka spremembe	56
Površina spremembe na parceli (m ²)	5.6947276108200002
Podatki o zemljišču (ZKP 2018)	
K.O.	1936
Parc. št.	460/7
Namenska raba 2018 (ur objava)	
Namenska raba pred OPN	S - območje stanovanj
Namenska raba z OPN	K1 - najboljša kmetijska zemljišča
Enota urejanja prostora z OPN	EOP-08
Varstveni in pravni režimi (stanje leta 2018)	
Narava	Zavarovano območje - NE Območje naravne vrednote - NE Natura 2000 - NE Ekološko pomembno območje - NE
Kultura	2007904 vplivno območje spomenika vrtnoarhitekturna dediščina
Varovalni gozd	NE
Poplave	NE
Vodovarstveno območje in režim	NE
Varstveni pas gospodarske javne infrastrukture	NE



PODATKI O PARCELI	
Oznaka spremembe	56
Površina spremembe na parceli (m ²)	164.39488168400001
Podatki o zemljišču (ZKP 2018)	
K.O.	1936
Parc. št.	460/5
Namenska raba 2018 (ur objava)	
Namenska raba pred OPN	S - območje stanovanj
Namenska raba z OPN	K1 - najboljša kmetijska zemljišča, VC - površinske celinske vode
Enota urejanja prostora z OPN	EOP-08
Varstveni in pravni režimi (stanje leta 2018)	
Narava	Zavarovano območje - NE Območje naravne vrednote - NE Natura 2000 - NE Ekološko pomembno območje - NE
Kultura	2007904 vplivno območje spomenika vrtnoarhitekturna dediščina
Varovalni gozd	NE
Poplave	IKRPN
Vodovarstveno območje in režim	NE
Varstveni pas gospodarske javne infrastrukture	NE

PODATKI O PARCELI	
Oznaka spremembe	56
Površina spremembe na parceli (m ²)	14.2232057965
Podatki o zemljišču (ZKP 2018)	
K.O.	1936
Parc. št.	460/9
Namenska raba 2018 (ur objava)	
Namenska raba pred OPN	S - območje stanovanj
Namenska raba z OPN	K1 - najboljša kmetijska zemljišča, VC - površinske celinske vode
Enota urejanja prostora z OPN	EOP-08
Varstveni in pravni režimi (stanje leta 2018)	
Narava	Zavarovano območje - NE Območje naravne vrednote - NE Natura 2000 - NE Ekološko pomembno območje - NE
Kultura	2007904 vplivno območje spomenika vrtnoarhitekturna dediščina
Varovalni gozd	NE
Poplave	IKRPN
Vodovarstveno območje in režim	NE
Varstveni pas gospodarske javne infrastrukture	NE

PODATKI O PARCELI	
Oznaka spremembe	56
Površina spremembe na parceli (m ²)	457.77413713200002
Podatki o zemljišču (ZKP 2018)	
K.O.	1936
Parc. št.	460/21
Namenska raba 2018 (ur objava)	
Namenska raba pred OPN	S - območje stanovanj
Namenska raba z OPN	K1 - najboljša kmetijska zemljišča, VC - površinske celinske vode
Enota urejanja prostora z OPN	EOP-08
Varstveni in pravni režimi (stanje leta 2018)	
Narava	Zavarovano območje - NE Območje naravne vrednote - NE Natura 2000 - NE Ekološko pomembno območje - NE
Kultura	2007904 vplivno območje spomenika vrtnoarhitekturna dediščina
Varovalni gozd	NE
Poplave	IKRPN
Vodovarstveno območje in režim	NE
Varstveni pas gospodarske javne infrastrukture	NE

PODATKI O SPREMEMBI	
Oznaka	57
K.O.	1958 - Brezovica
Parc. št.	1282/1, 1266, 1267, 1281
Površina (m ²)	3736.5900000000001
Sprememba	stavbno zemljišče v drugo
Namenska raba prostora po DP	S - območje stanovanj
Namenska raba prostora po OPN	K2 - druga kmetijska zemljišča, G - gozdna zemljišča
Enota urejanja prostora po OPN	EOP-48
GRAFIČNI PRIKAZ	
Grafični prikaz pred OPN	Grafični prikaz OPN
	
PROSTORSKI AKT OPN 2018	
Naziv akta	Občinski prostorski načrt Domžale (Uradni vestnik Občine Domžale, št. 10/18)
Namenska raba	K2 - druga kmetijska zemljišča, G - gozdna zemljišča
Varstveni in pravni režimi (stanje leta 2018)	
Narava	Vsebina je opredeljena v nadaljevanju.
Kultura	Vsebina je opredeljena v nadaljevanju.
Poplavna nevarnost (Integralna karta razredov poplavne nevarnosti - IKRPN)	Vsebina je opredeljena v nadaljevanju.
Vodovarstveno območje	Vsebina je opredeljena v nadaljevanju.
OPREDELITVE	
Trajnostni razvoj v prostoru	Območje se nahaja na območju posamične poselitve Podrečje.
Učinkovita in gospodarna raba zemljišč	Predvideno območje zasleduje ohranjanje rodovitnosti tal, zmanjšanje vpliva na okolje in ohranjanje biotske raznovrstnosti.
Kakovostne bivalne razmere	Ni relevantno.

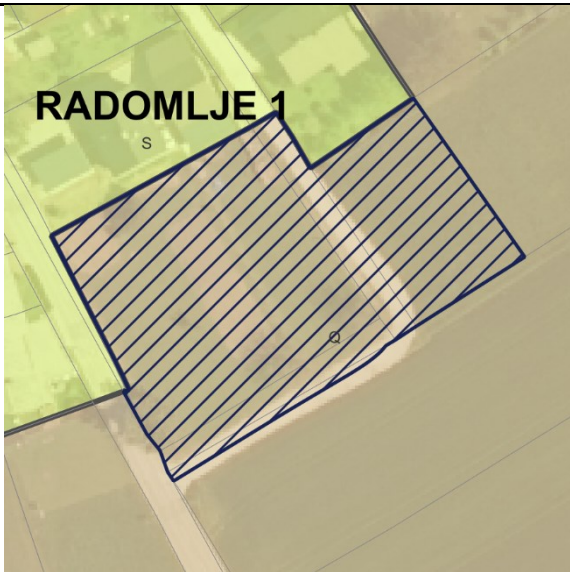
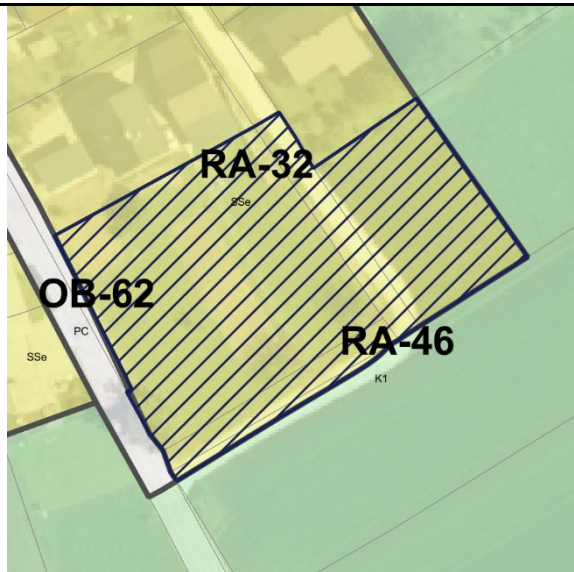
Prostorsko usklajeno in med seboj dopolnjujočo se razmestitev različnih dejavnosti v prostoru	Območje ohranja gozdni pridelovalni potencial.
Prenova obstoječega, ki ima prednost pred graditvijo novega	Ni relevantno.
Ohranjanje prepoznavnih značilnosti prostora	Območje zasleduje ohranjanje kmetijskih in gozdnih površin in njihove trajnostne rabe, kar je tudi ključni element identitete prostora in njegove podobe.
Sanacija degradiranega prostora	Ni relevantno.
Varstvo okolja, naravnih virov ter ohranjanje narave	Ni relevantno.
Celostno ohranjanje kulturne dediščine, vključno z naselbinsko dediščino	Ni relevantno.
Zagotavljanje zdravja prebivalstva	Preko območja potekajo visokonapetostni elektroenergetski vodi, iz česar se je preprečilo vpliv elektromagnetnega sevanja na zdravje ljudi.
Obramba države in varstvo pred naravnimi in drugimi nesrečami	Območje se nahaja v varstvenem pasu elektrodaljnovoda.
JAVNI INTERES	
Javni interes – ZJF	NE
Javni interes – ZKZ	DA, ohranjanje kmetijskih zemljišč.
Javni interes – ZON	NE
Javni interes – (ZVO-2)	NE
Javni interes – (ZVNDN)	DA, varstveni pas elektrodaljnovoda.
UGOTOVITVE:	
<p>Območje se nahaja na robu naselja Podrečje. Javni interes zasleduje ohranjanje rodovitnosti tal, zmanjšanje vpliva na okolje, ohranjanje biotske raznovrstnosti. S spremembo namenske rabe prostora iz stavbnih v kmetijska in gozdna zemljišča, območje ohranja kmetijski in gozdarski pridelovalni potencial, zaradi upoštevanja poteka visokonapetostnih elektrovodov, ki opredeljujejo varovalne pasove skladno z predpisi.</p> <p>Javni interes določitve namenske rabe kmetijskih in gozdnih zemljišč prevlada nad interesom ohranitve stavbne namenske rabe.</p>	

PODATKI O PARCELI	
Oznaka spremembe	57
Površina spremembe na parceli (m ²)	869.24917861599999
Podatki o zemljišču (ZKP 2018)	
K.O.	1958
Parc. št.	1282/1
Namenska raba 2018 (ur objava)	
Namenska raba pred OPN	S - območje stanovanj
Namenska raba z OPN	K2 - druga kmetijska zemljišča
Enota urejanja prostora z OPN	EOP-48
Varstveni in pravni režimi (stanje leta 2018)	
Narava	<i>Zavarovano območje - NE</i> <i>Območje naravne vrednote - NE</i> <i>Natura 2000 - NE</i> <i>Ekološko pomembno območje - NE</i>
Kultura	NE
Varovalni gozd	NE
Poplave	NE
Vodovarstveno območje in režim	NE
Varstveni pas gospodarske javne infrastrukture	Varstveni pas elektrodaljnovoda

PODATKI O PARCELI	
Oznaka spremembe	57
Površina spremembe na parceli (m ²)	924.94159181400005
Podatki o zemljišču (ZKP 2018)	
K.O.	1958
Parc. št.	1266
Namenska raba 2018 (ur objava)	
Namenska raba pred OPN	S - območje stanovanj
Namenska raba z OPN	K2 - druga kmetijska zemljišča, G - gozdna zemljišča
Enota urejanja prostora z OPN	EOP-48
Varstveni in pravni režimi (stanje leta 2018)	
Narava	<i>Zavarovano območje - NE</i> <i>Območje naravne vrednote - NE</i> <i>Natura 2000 - NE</i> <i>Ekološko pomembno območje - NE</i>
Kultura	NE
Varovalni gozd	NE
Poplave	NE
Vodovarstveno območje in režim	NE
Varstveni pas gospodarske javne infrastrukture	Varstveni pas elektrodaljnovoda

PODATKI O PARCELI	
Oznaka spremembe	57
Površina spremembe na parceli (m ²)	1751.6320454500001
Podatki o zemljišču (ZKP 2018)	
K.O.	1958
Parc. št.	1267
Namenska raba 2018 (ur objava)	
Namenska raba pred OPN	S - območje stanovanj
Namenska raba z OPN	K2 - druga kmetijska zemljišča, G - gozdna zemljišča
Enota urejanja prostora z OPN	EOP-48
Varstveni in pravni režimi (stanje leta 2018)	
Narava	Zavarovano območje - NE Območje naravne vrednote - NE Natura 2000 - NE Ekološko pomembno območje - NE
Kultura	NE
Varovalni gozd	NE
Poplave	NE
Vodovarstveno območje in režim	NE
Varstveni pas gospodarske javne infrastrukture	Varstveni pas elektrodaljnovoda

PODATKI O PARCELI	
Oznaka spremembe	57
Površina spremembe na parceli (m ²)	190.09891830699999
Podatki o zemljišču (ZKP 2018)	
K.O.	1958
Parc. št.	1281
Namenska raba 2018 (ur objava)	
Namenska raba pred OPN	S - območje stanovanj
Namenska raba z OPN	K2 - druga kmetijska zemljišča, G - gozdna zemljišča
Enota urejanja prostora z OPN	EOP-48
Varstveni in pravni režimi (stanje leta 2018)	
Narava	Zavarovano območje - NE Območje naravne vrednote - NE Natura 2000 - NE Ekološko pomembno območje - NE
Kultura	NE
Varovalni gozd	NE
Poplave	NE
Vodovarstveno območje in režim	NE
Varstveni pas gospodarske javne infrastrukture	Varstveni pas elektrodaljnovoda

PODATKI O SPREMEMBI	
Oznaka	58
K.O.	1936 - Radomlje
Parc. št.	151/3, 151/1, 145/2, 145/7, 145/8, 151/2, 152/1
Površina (m ²)	2934.1199999999999
Sprememba	kmetijsko zemljišče v stavbno zemljišče
Namenska raba prostora po DP	Q - območje kmetijskih zemljišč
Namenska raba prostora po OPN	SS - stanovanjske površine, PC - površine cest
Enota urejanja prostora po OPN	RA-32, OB-62
GRAFIČNI PRIKAZ	
Grafični prikaz pred OPN	Grafični prikaz OPN
	
PROSTORSKI AKT OPN 2018	
Naziv akta	Občinski prostorski načrt Domžale (Uradni vestnik Občine Domžale, št. 10/18)
Namenska raba	SS - stanovanjske površine, PC - površine cest
Varstveni in pravni režimi (stanje leta 2018)	
Narava	Vsebina je opredeljena v nadaljevanju.
Kultura	Vsebina je opredeljena v nadaljevanju.
Poplavna nevarnost (Integralna karta razredov poplavne nevarnosti - IKRPN)	Vsebina je opredeljena v nadaljevanju.
Vodovarstveno območje	Vsebina je opredeljena v nadaljevanju.
OPREDELITVE	
Trajnostni razvoj v prostoru	Območje vključuje zagotavljanje dostopa do kakovostne infrastrukture. Prav tako je bilo vključeno načrtovanje dolgoročne strategije, ki upošteva prihodnji razvoj in potrebe, obenem pa preprečujejo prekomerno izkoriščanje naravnih virov.

Učinkovita in gospodarna raba zemljišč	Predvideno območje zasleduje usmerjanje urbanizacije v obstoječe naselbine ali razvoj novih naselij z višjo gostoto, kar zmanjša potrebo po rabi novih zemljišč za stanovanja in infrastrukturo.
Kakovostne bivalne razmere	Območje omogoča zdravo, udobno, varno in trajnostno bivanje v stanovanjskih okoljih te tudi optimizacijo transporta kot ključnega dejavnika porabe časa in energije.
Prostorsko usklajeno in med seboj dopolnjujočo se razmestitev različnih dejavnosti v prostoru	Predvideno območje omogoča dolgoročno strategijo, ki upošteva prihodnji razvoj in potrebe, obenem pa preprečujejo prekomerno izkoriščanje naravnih virov, z upoštevanjem demografskih sprememb.
Prenova obstoječega, ki ima prednost pred graditvijo novega	Ni relevantno.
Ohranjanje prepoznavnih značilnosti prostora	Območje sledi sodobnim potrebam z vključevanjem razvojnih teženj v prostoru.
Sanacija degradiranega prostora	Ni relevantno.
Varstvo okolja, naravnih virov ter ohranjanje narave	Ni relevantno.
Celostno ohranjanje kulturne dediščine, vključno z naselbinsko dediščino	Ni relevantno.
Zagotavljanje zdravja prebivalstva	Ni relevantno.
Obramba države in varstvo pred naravnimi in drugimi nesrečami	Ni relevantno.
JAVNI INTERES	
Javni interes – ZJF	NE
Javni interes – ZKZ	NE
Javni interes – ZON	NE
Javni interes – (ZVO-2)	NE
Javni interes – (ZVNDN)	DA, IKRPN
UGOTOVITVE:	
Območje vključuje zagotavljanje dostopa do kakovostne infrastrukture. Prav tako je bilo vključeno načrtovanje dolgoročne strategije, ki upošteva prihodnji razvoj in p Zasebni interes in določitev stavbnih zemljišč prevlada nad javnim interesom. potrebe, obenem pa preprečujejo prekomerno izkoriščanje naravnih virov.	

PODATKI O PARCELI	
Oznaka spremembe	58
Površina spremembe na parceli (m ²)	149.43445000099999
Podatki o zemljišču (ZKP 2018)	
K.O.	1936
Parc. št.	151/3
Namenska raba 2018 (ur objava)	
Namenska raba pred OPN	Q - območje kmetijskih zemljišč
Namenska raba z OPN	PC - površine cest
Enota urejanja prostora z OPN	OB-62
Varstveni in pravni režimi (stanje leta 2018)	
Narava	<i>Zavarovano območje - NE</i> <i>Območje naravne vrednote - NE</i> <i>Natura 2000 - NE</i> <i>Ekološko pomembno območje - NE</i>
Kultura	NE
Varovalni gozd	NE
Poplave	NE
Vodovarstveno območje in režim	NE
Varstveni pas gospodarske javne infrastrukture	NE

PODATKI O PARCELI	
Oznaka spremembe	58
Površina spremembe na parceli (m ²)	738.19420321799998
Podatki o zemljišču (ZKP 2018)	
K.O.	1936
Parc. št.	151/3
Namenska raba 2018 (ur objava)	
Namenska raba pred OPN	Q - območje kmetijskih zemljišč
Namenska raba z OPN	PC - površine cest
Enota urejanja prostora z OPN	OB-62
Varstveni in pravni režimi (stanje leta 2018)	
Narava	Zavarovano območje - NE Območje naravne vrednote - NE Natura 2000 - NE Ekološko pomembno območje - NE
Kultura	NE
Varovalni gozd	NE
Poplave	NE
Vodovarstveno območje in režim	NE
Varstveni pas gospodarske javne infrastrukture	NE

PODATKI O PARCELI	
Oznaka spremembe	58
Površina spremembe na parceli (m ²)	1738.2104873999999
Podatki o zemljišču (ZKP 2018)	
K.O.	1936
Parc. št.	151/1
Namenska raba 2018 (ur objava)	
Namenska raba pred OPN	Q - območje kmetijskih zemljišč
Namenska raba z OPN	SS - stanovanjske površine
Enota urejanja prostora z OPN	RA-32
Varstveni in pravni režimi (stanje leta 2018)	
Narava	<i>Zavarovano območje - NE</i> <i>Območje naravne vrednote - NE</i> <i>Natura 2000 - NE</i> <i>Ekološko pomembno območje - NE</i>
Kultura	NE
Varovalni gozd	NE
Poplave	IKRPN
Vodovarstveno območje in režim	NE
Varstveni pas gospodarske javne infrastrukture	NE

PODATKI O PARCELI	
Oznaka spremembe	58
Površina spremembe na parceli (m ²)	189.43925001900001
Podatki o zemljišču (ZKP 2018)	
K.O.	1936
Parc. št.	145/2
Namenska raba 2018 (ur objava)	
Namenska raba pred OPN	Q - območje kmetijskih zemljišč
Namenska raba z OPN	SS - stanovanjske površine
Enota urejanja prostora z OPN	RA-32
Varstveni in pravni režimi (stanje leta 2018)	
Narava	Zavarovano območje - NE Območje naravne vrednote - NE Natura 2000 - NE Ekološko pomembno območje - NE
Kultura	NE
Varovalni gozd	NE
Poplave	IKRPN
Vodovarstveno območje in režim	NE
Varstveni pas gospodarske javne infrastrukture	NE

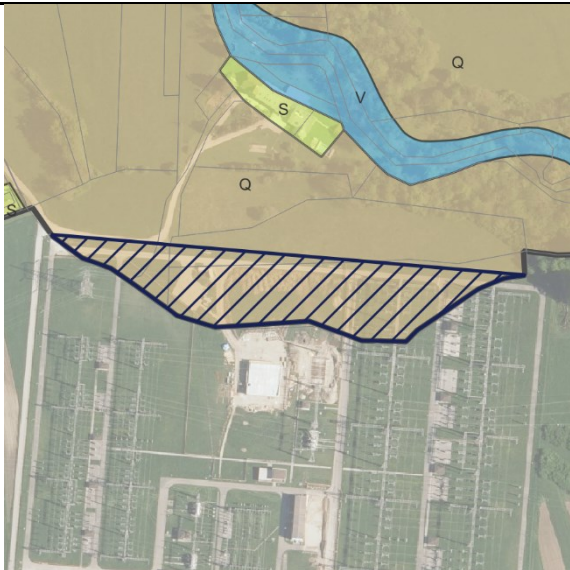
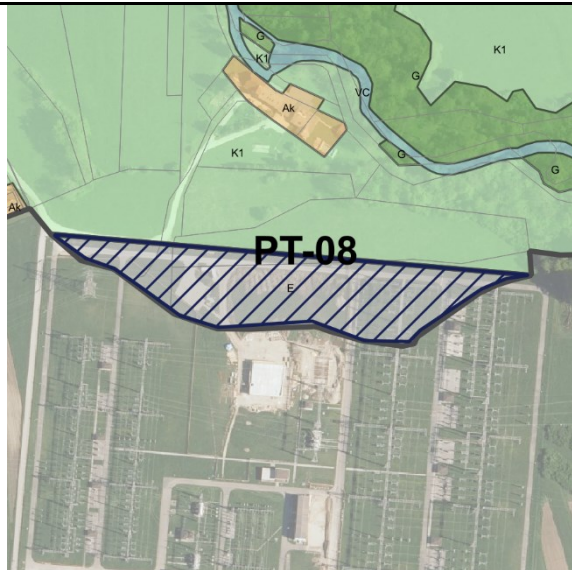
PODATKI O PARCELI	
Oznaka spremembe	58
Površina spremembe na parceli (m ²)	57.235936453800001
Podatki o zemljišču (ZKP 2018)	
K.O.	1936
Parc. št.	145/7
Namenska raba 2018 (ur objava)	
Namenska raba pred OPN	Q - območje kmetijskih zemljišč
Namenska raba z OPN	SS - stanovanjske površine
Enota urejanja prostora z OPN	RA-32
Varstveni in pravni režimi (stanje leta 2018)	
Narava	Zavarovano območje - NE Območje naravne vrednote - NE Natura 2000 - NE Ekološko pomembno območje - NE
Kultura	3008770 vplivno območje vrtnoarhitekturna dediščina
Varovalni gozd	NE
Poplave	IKRPN
Vodovarstveno območje in režim	NE
Varstveni pas gospodarske javne infrastrukture	NE

PODATKI O PARCELI	
Oznaka spremembe	58
Površina spremembe na parceli (m ²)	2.21715985229
Podatki o zemljišču (ZKP 2018)	
K.O.	1936
Parc. št.	145/8
Namenska raba 2018 (ur objava)	
Namenska raba pred OPN	Q - območje kmetijskih zemljišč
Namenska raba z OPN	SS - stanovanjske površine
Enota urejanja prostora z OPN	RA-32
Varstveni in pravni režimi (stanje leta 2018)	
Narava	<i>Zavarovano območje - NE</i> <i>Območje naravne vrednote - NE</i> <i>Natura 2000 - NE</i> <i>Ekološko pomembno območje - NE</i>
Kultura	3008770 vplivno območje vrtnoarhitekturna dediščina
Varovalni gozd	NE
Poplave	IKRPN
Vodovarstveno območje in režim	NE
Varstveni pas gospodarske javne infrastrukture	NE

PODATKI O PARCELI	
Oznaka spremembe	58
Površina spremembe na parceli (m ²)	0.24585579818
Podatki o zemljišču (ZKP 2018)	
K.O.	1936
Parc. št.	151/2
Namenska raba 2018 (ur objava)	
Namenska raba pred OPN	Q - območje kmetijskih zemljišč
Namenska raba z OPN	SS - stanovanjske površine
Enota urejanja prostora z OPN	RA-32
Varstveni in pravni režimi (stanje leta 2018)	
Narava	Zavarovano območje - NE Območje naravne vrednote - NE Natura 2000 - NE Ekološko pomembno območje - NE
Kultura	3008770 vplivno območje vrtnoarhitekturna dediščina
Varovalni gozd	NE
Poplave	IKRPN
Vodovarstveno območje in režim	NE
Varstveni pas gospodarske javne infrastrukture	NE

PODATKI O PARCELI	
Oznaka spremembe	58
Površina spremembe na parceli (m ²)	58.587830794600002
Podatki o zemljišču (ZKP 2018)	
K.O.	1936
Parc. št.	152/1
Namenska raba 2018 (ur objava)	
Namenska raba pred OPN	Q - območje kmetijskih zemljišč
Namenska raba z OPN	SS - stanovanjske površine
Enota urejanja prostora z OPN	RA-32
Varstveni in pravni režimi (stanje leta 2018)	
Narava	<i>Zavarovano območje - NE</i> <i>Območje naravne vrednote - NE</i> <i>Natura 2000 - NE</i> <i>Ekološko pomembno območje - NE</i>
Kultura	3008770 vplivno območje vrtnoarhitekturna dediščina
Varovalni gozd	NE
Poplave	IKRPN
Vodovarstveno območje in režim	NE
Varstveni pas gospodarske javne infrastrukture	NE

PODATKI O PARCELI	
Oznaka spremembe	58
Površina spremembe na parceli (m ²)	3.1696811140000003E-2
Podatki o zemljišču (ZKP 2018)	
K.O.	1936
Parc. št.	152/1
Namenska raba 2018 (ur objava)	
Namenska raba pred OPN	Q - območje kmetijskih zemljišč
Namenska raba z OPN	SS - stanovanjske površine
Enota urejanja prostora z OPN	RA-32
Varstveni in pravni režimi (stanje leta 2018)	
Narava	<i>Zavarovano območje - NE</i> <i>Območje naravne vrednote - NE</i> <i>Natura 2000 - NE</i> <i>Ekološko pomembno območje - NE</i>
Kultura	3008770 vplivno območje vrtnoarhitekturna dediščina
Varovalni gozd	NE
Poplave	IKRPN
Vodovarstveno območje in režim	NE
Varstveni pas gospodarske javne infrastrukture	NE

PODATKI O SPREMEMBI	
Oznaka	59
K.O.	2653 - Pšata
Parc. št.	151/3, 151/1, 145/2, 145/7, 145/8, 151/2, 152/1, 589/1, 589/2, 599/4, 599/5
Površina (m ²)	11047.82
Sprememba	kmetijsko zemljišče v stavbno zemljišče
Namenska raba prostora po DP	Q - območje kmetijskih zemljišč
Namenska raba prostora po OPN	E - območja energetske infrastrukture
Enota urejanja prostora po OPN	PT-08
GRAFIČNI PRIKAZ	
Grafični prikaz pred OPN	Grafični prikaz OPN
	
PROSTORSKI AKT OPN 2018	
Naziv akta	Občinski prostorski načrt Domžale (Uradni vestnik Občine Domžale, št. 10/18)
Namenska raba	E - območja energetske infrastrukture
Varstveni in pravni režimi (stanje leta 2018)	
Narava	Vsebina je opredeljena v nadaljevanju.
Kultura	Vsebina je opredeljena v nadaljevanju.
Poplavna nevarnost (Integralna karta razredov poplavne nevarnosti - IKRPN)	Vsebina je opredeljena v nadaljevanju.
Vodovarstveno območje	Vsebina je opredeljena v nadaljevanju.
OPREDELITVE	
Trajnostni razvoj v prostoru	Območje vključuje zagotavljanje dostopa do kakovostne infrastrukture. Prav tako je bilo vključeno načrtovanje dolgoročne strategije, ki upošteva prihodnji razvoj in potrebe, obenem pa preprečujejo prekomerno izkoriščanje naravnih virov.

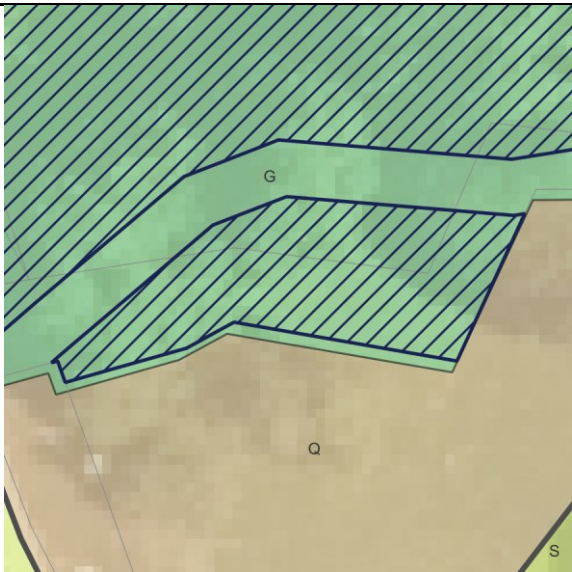
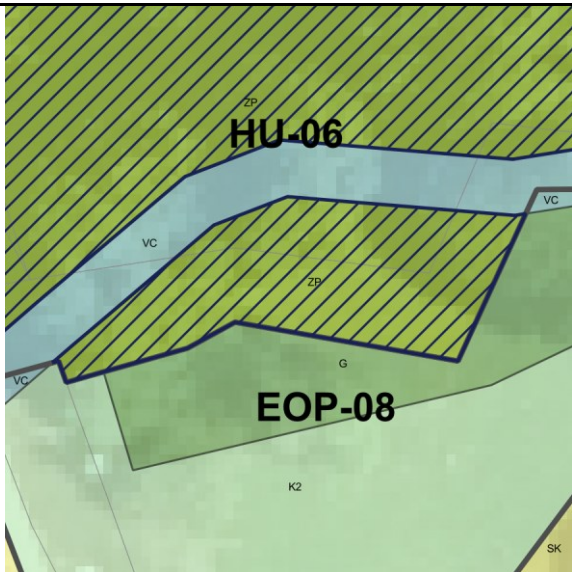
Učinkovita in gospodarna raba zemljišč	Predvideno območje zasleduje usmerjanje urbanizacije za zagotavljanje energetske preskrbe Republike Slovenije.
Kakovostne bivalne razmere	Območje je namenjeno elektroenergetski preskrbi Republike Slovenije.
Prostorsko usklajeno in med seboj dopolnjujočo se razmestitev različnih dejavnosti v prostoru	Predvideno območje omogoča dolgoročno strategijo, ki upošteva prihodnji razvoj in potrebe, obenem pa preprečujejo prekomerno izkoriščanje naravnih virov, z upoštevanjem demografskih sprememb.
Prenova obstoječega, ki ima prednost pred graditvijo novega	Ni relevantno.
Ohranjanje prepoznavnih značilnosti prostora	Območje sledi sodobnim potrebam z vključevanjem razvojnih teženj v prostoru.
Sanacija degradiranega prostora	Ni relevantno.
Varstvo okolja, naravnih virov ter ohranjanje narave	Ni relevantno.
Celostno ohranjanje kulturne dediščine, vključno z naselbinsko dediščino	Ni relevantno.
Zagotavljanje zdravega prebivalstva	Območje se ne nahaja v bližini stanovanjskih naselij.
Obramba države in varstvo pred naravnimi in drugimi nesrečami	Ni relevantno.
JAVNI INTERES	
Javni interes – ZJF	NE
Javni interes – ZKZ	NE
Javni interes – ZON	NE
Javni interes – (ZVO-2)	NE
Javni interes – (ZVNDN)	DA, IKRPN
UGOTOVITVE:	
Območje vključuje zagotavljanje dostopa do kakovostne infrastrukture. Prav tako je bilo vključeno načrtovanje dolgoročne strategije, ki upošteva prihodnji razvoj in potrebe, obenem pa preprečujejo prekomerno izkoriščanje naravnih virov. Javni interes in določitev stavbnih zemljišč prevlada nad zasebnim interesom.	

PODATKI O PARCELI	
Oznaka spremembe	59
Površina spremembe na parceli (m ²)	583.994642516
Podatki o zemljišču (ZKP 2018)	
K.O.	2653
Parc. št.	589/1
Namenska raba 2018 (ur objava)	
Namenska raba pred OPN	Q - območje kmetijskih zemljišč
Namenska raba z OPN	E - območja energetske infrastrukture
Enota urejanja prostora z OPN	PT-08
Varstveni in pravni režimi (stanje leta 2018)	
Narava	Zavarovano območje - NE Območje naravne vrednote - NE Natura 2000 - NE Ekološko pomembno območje - NE
Kultura	NE
Varovalni gozd	NE
Poplave	IKRPN
Vodovarstveno območje in režim	NE
Varstveni pas gospodarske javne infrastrukture	NE

PODATKI O PARCELI	
Oznaka spremembe	59
Površina spremembe na parceli (m ²)	1080.9166064799999
Podatki o zemljišču (ZKP 2018)	
K.O.	2653
Parc. št.	589/2
Namenska raba 2018 (ur objava)	
Namenska raba pred OPN	Q - območje kmetijskih zemljišč
Namenska raba z OPN	E - območja energetske infrastrukture
Enota urejanja prostora z OPN	PT-08
Varstveni in pravni režimi (stanje leta 2018)	
Narava	<i>Zavarovano območje - NE</i> <i>Območje naravne vrednote - NE</i> <i>Natura 2000 - NE</i> <i>Ekološko pomembno območje - NE</i>
Kultura	NE
Varovalni gozd	NE
Poplave	IKRPN
Vodovarstveno območje in režim	NE
Varstveni pas gospodarske javne infrastrukture	NE

PODATKI O PARCELI	
Oznaka spremembe	59
Površina spremembe na parceli (m ²)	1007.11374997
Podatki o zemljišču (ZKP 2018)	
K.O.	2653
Parc. št.	599/4
Namenska raba 2018 (ur objava)	
Namenska raba pred OPN	Q - območje kmetijskih zemljišč
Namenska raba z OPN	E - območja energetske infrastrukture
Enota urejanja prostora z OPN	PT-08
Varstveni in pravni režimi (stanje leta 2018)	
Narava	<i>Zavarovano območje - NE</i> <i>Območje naravne vrednote - NE</i> <i>Natura 2000 - NE</i> <i>Ekološko pomembno območje - NE</i>
Kultura	NE
Varovalni gozd	NE
Poplave	IKRPN
Vodovarstveno območje in režim	NE
Varstveni pas gospodarske javne infrastrukture	NE

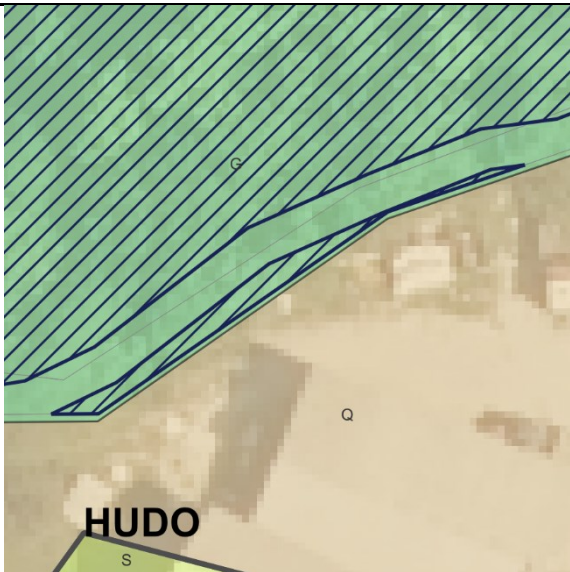
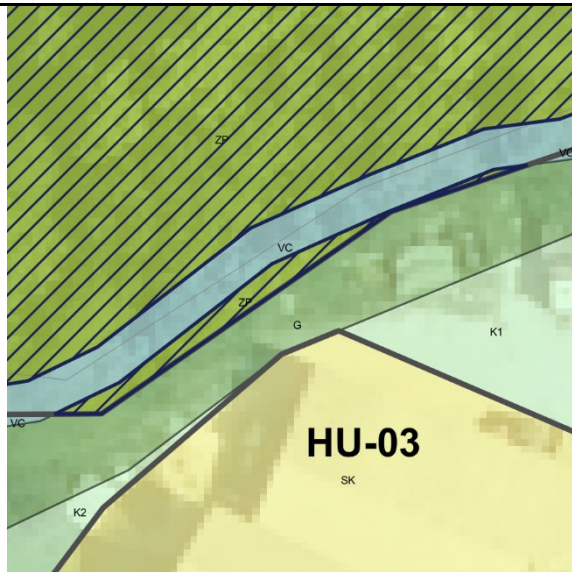
PODATKI O PARCELI	
Oznaka spremembe	59
Površina spremembe na parceli (m ²)	8373.8258446700002
Podatki o zemljišču (ZKP 2018)	
K.O.	2653
Parc. št.	599/5
Namenska raba 2018 (ur objava)	
Namenska raba pred OPN	Q - območje kmetijskih zemljišč
Namenska raba z OPN	E - območja energetske infrastrukture
Enota urejanja prostora z OPN	PT-08
Varstveni in pravni režimi (stanje leta 2018)	
Narava	<i>Zavarovano območje - NE</i> <i>Območje naravne vrednote - NE</i> <i>Natura 2000 - NE</i> <i>Ekološko pomembno območje - NE</i>
Kultura	NE
Varovalni gozd	NE
Poplave	IKRPN
Vodovarstveno območje in režim	NE
Varstveni pas gospodarske javne infrastrukture	NE

PODATKI O SPREMEMBI	
Oznaka	60 , vezane spremembe 49, 53, 60, 61, 63, 65, 66
K.O.	1936 - Radomlje
Parc. št.	1202/4, 475
Površina (m ²)	141.34999999999999
Sprememba	gozdno zemljišče v stavbno zemljišče
Namenska raba prostora po DP	G - območje gozdov
Namenska raba prostora po OPN	ZP - parki
Enota urejanja prostora po OPN	HU-06
GRAFIČNI PRIKAZ	
Grafični prikaz pred OPN	Grafični prikaz OPN
	
PROSTORSKI AKT OPN 2018	
Naziv akta	Občinski prostorski načrt Domžale (Uradni vestnik Občine Domžale, št. 10/18)
Namenska raba	ZP - parki
Varstveni in pravni režimi (stanje leta 2018)	
Narava	Vsebina je opredeljena v nadaljevanju.
Kultura	Vsebina je opredeljena v nadaljevanju.
Poplavna nevarnost (Integralna karta razredov poplavne nevarnosti - IKRPN)	Vsebina je opredeljena v nadaljevanju.
Vodovarstveno območje	Vsebina je opredeljena v nadaljevanju.
OPREDELITVE	
Trajnostni razvoj v prostoru	Območje se stika z območjem Arboretuma Volčji potok, ki se nahaja v občini Kamnik. V prostoru je zaznavna tendenca širitve vsebin Arboretuma z mehkim prehodom v obstoječo krajino. Specifika vsebin ima pozitiven vpliv na trajnostni razvoj v prostoru preko ozaveščanja in poudarjanja pomena rastlin v prostoru.

Učinkovita in gospodarna raba zemljišč	Gozdna raba se nadomeišča z rabo zelenih površin kot urbanega izraza krajine s poudarkom na parkovnem oblikovanju zelenih površin.
Kakovostne bivalne razmere	Zelene površine prispevajo k večji kakovosti bivanja.
Prostorsko usklajeno in med seboj dopolnjujočo se razmestitev različnih dejavnosti v prostoru	Zelene površine zagotavljajo primerno in celotno dopolnitev rbanem okolju.
Prenova obstoječega, ki ima prednost pred graditvijo novega	Ni relevantno.
Ohranjanje prepoznavnih značilnosti prostora	S spremembo namembnosti se omogoča širitev območja v katrem dominira Arboretum kot ene najbolj prepoznavnih značilnosti v prostoru.
Sanacija degradiranega prostora	Ni relevantno.
Varstvo okolja, naravnih virov ter ohranjanje narave	Narava se v območju zelenih površin ohranja na specifičen način, oblikovanja parkovnih površin, ki so lahko po svojih značilnostih tudi le majnji posegi v obstoječe stanje. Predvsem pa je poudarjen pomen rastlin in tudi živali za kakovost bivanja.
Celostno ohranjanje kulturne dediščine, vključno z naselbinsko dediščino	Ni relevantno.
Zagotavljanje zdravja prebivalstva	Posredno preko uporabe zelenih površin oziroma preživanja časa na teh površinah.
Obramba države in varstvo pred naravnimi in drugimi nesrečami	Ni relevantno.
JAVNI INTERES	
Javni interes – ZJF	NE
Javni interes – ZKZ	NE
Javni interes – ZON	DA, Naravna vrednost Volčji potok - arboretum
Javni interes – (ZVO-2)	NE
Javni interes – (ZVNDN)	DA, IKRPN
UGOTOVITVE:	
<p>Območje se nahaja znotraj območja kulturnega spomenika državnega pomena Volčji Potok – Arboretum. Pomembnost za kmetijstvo in pridelavo hrane je opredeljeno kot izjemno pomembno. Glede na to je podan javni interes ohranjanja kulturne dediščine in javni interes ohranjanja kmetijskih zemljišč.</p> <p>Ker gre za območje kulturnega spomenika državnega pomena, je izkazan javni interes za spremembo namenske rabe iz kmetijske v zelene površine – park, ki omogoča nadaljnji razvoj arboretuma in tudi zameji negativne vplive, ki bi jih lahko imela morebitna povečana intenziteta kmetijske rabe na državni spomenik. Javni interes kulturnega spomenika prevlada nad javnim interesom ohranjanja kmetijskih površin.</p> <p>Glede na navedeno interes določitve namenske rabe ZP prevlada nad interesom, da se ohrani kmetijska namenska raba.</p>	

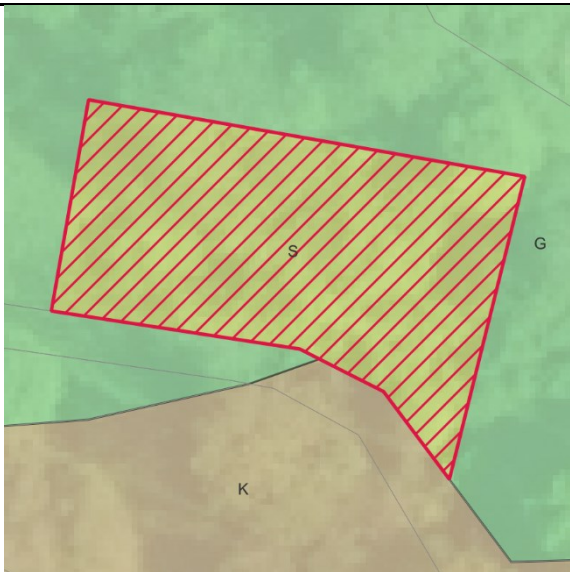
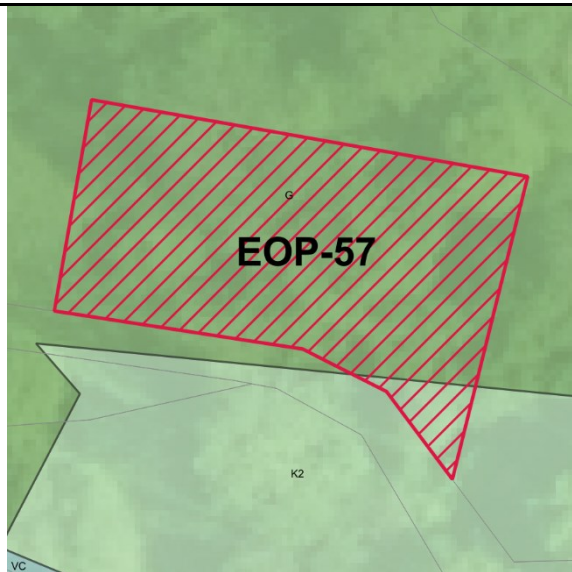
PODATKI O PARCELI	
Oznaka spremembe	60
Površina spremembe na parceli (m ²)	103.72260659
Podatki o zemljišču (ZKP 2018)	
K.O.	1936
Parc. št.	1202/4
Namenska raba 2018 (ur objava)	
Namenska raba pred OPN	G - območje gozdov
Namenska raba z OPN	ZP - parki
Enota urejanja prostora z OPN	HU-06
Varstveni in pravni režimi (stanje leta 2018)	
Narava	<i>Zavarovano območje - NE</i> <i>Območje naravne vrednote - 349</i> <i>Vol</i> <i>Natura 2000 - NE</i> <i>Ekološko pomembno območje - NE</i>
Kultura	7904 spomenik vrtnoarhitekturna dediščina
Varovalni gozd	NE
Poplave	IKRPN
Vodovarstveno območje in režim	NE
Varstveni pas gospodarske javne infrastrukture	NE

PODATKI O PARCELI	
Oznaka spremembe	60
Površina spremembe na parceli (m ²)	37.604293411100002
Podatki o zemljišču (ZKP 2018)	
K.O.	1936
Parc. št.	475
Namenska raba 2018 (ur objava)	
Namenska raba pred OPN	G - območje gozdov
Namenska raba z OPN	ZP - parki
Enota urejanja prostora z OPN	HU-06
Varstveni in pravni režimi (stanje leta 2018)	
Narava	<i>Zavarovano območje - NE</i> <i>Območje naravne vrednote - 349</i> <i>Vol</i> <i>Natura 2000 - NE</i> <i>Ekološko pomembno območje - NE</i>
Kultura	7904 spomenik vrtnoarhitekturna dediščina
Varovalni gozd	NE
Poplave	IKRPN
Vodovarstveno območje in režim	NE
Varstveni pas gospodarske javne infrastrukture	NE

PODATKI O SPREMEMBI	
Oznaka	61 , vezane spremembe 49, 53, 60, 61, 63, 65, 66
K.O.	1936 - Radomlje
Parc. št.	1202/4
Površina (m ²)	37.71000000000001
Sprememba	gozdno zemljišče v stavbno zemljišče
Namenska raba prostora po DP	G - območje gozdov
Namenska raba prostora po OPN	ZP - parki
Enota urejanja prostora po OPN	HU-06
GRAFIČNI PRIKAZ	
Grafični prikaz pred OPN	Grafični prikaz OPN
	
PROSTORSKI AKT OPN 2018	
Naziv akta	Občinski prostorski načrt Domžale (Uradni vestnik Občine Domžale, št. 10/18)
Namenska raba	ZP - parki
Varstveni in pravni režimi (stanje leta 2018)	
Narava	Vsečina je opredeljena v nadaljevanju.
Kultura	Vsečina je opredeljena v nadaljevanju.
Poplavna nevarnost (Integralna karta razredov poplavne nevarnosti - IKRPN)	Vsečina je opredeljena v nadaljevanju.
Vodovarstveno območje	Vsečina je opredeljena v nadaljevanju.
OPREDELITVE	
Trajnostni razvoj v prostoru	Območje se stika z območjem Arboretuma Volčji potok, ki se nahaja v občini Kamnik. V prostoru je zaznavna tendenca širitve vsebin Arboretuma z mehkim prehodom v obstoječo krajino. Specifika vsebin ima pozitiven vpliv na trajnostni razvoj v prostoru preko ozaveščanja in poudarjanja pomena rastlin v prostoru.


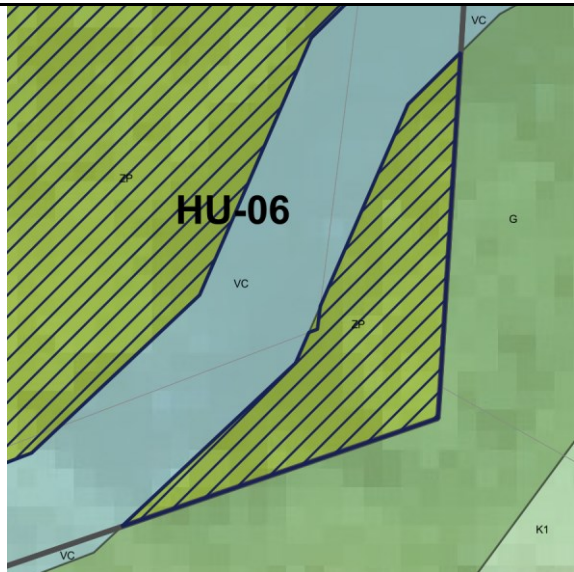
Učinkovita in gospodarna raba zemljišč	Gozdna raba se nadomejša z rabo zelenih površin kot urbanega izraza krajine s poudarkom na parkovnem oblikovanju zelenih površin.
Kakovostne bivalne razmere	Zelene površine prispevajo k večji kakovosti bivanja.
Prostorsko usklajeno in med seboj dopolnjujočo se razmestitev različnih dejavnosti v prostoru	Zelene površine zagotavljajo primerno in celo nujno dopolnitev rbanem okolju.
Prenova obstoječega, ki ima prednost pred graditvijo novega	Ni relevantno.
Ohranjanje prepoznavnih značilnosti prostora	S spremembo namembnosti se omogoča širitev območja v katrem dominira Arboretum kot ene najbolj prepoznavnih značilnosti v prostoru.
Sanacija degradiranega prostora	Ni relevantno.
Varstvo okolja, naravnih virov ter ohranjanje narave	Narava se v območju zelenih površin ohranja na specifičen način, oblikovanja parkovnih površin, ki so lahko po svojih značilnostih tudi le majnji posegi v obstoječe stanje. Predvsem pa je poudarjen pomen rastlin in tudi živali za kakovost bivanja.
Celostno ohranjanje kulturne dediščine, vključno z naselbinsko dediščino	Ni relevantno.
Zagotavljanje zdravja prebivalstva	Posredno preko uporabe zelenih površin oziroma preživanja časa na teh površinah.
Obramba države in varstvo pred naravnimi in drugimi nesrečami	Ni relevantno.
JAVNI INTERES	
Javni interes – ZJF	NE
Javni interes – ZKZ	NE
Javni interes – ZON	DA, Naravna vrednost Volčji potok - arboretum
Javni interes – (ZVO-2)	NE
Javni interes – (ZVNDN)	DA, IKRPN
UGOTOVITVE:	
<p>Območje se nahaja znotraj območja kulturnega spomenika državnega pomena Volčji Potok – Arboretum. Pomembnost za kmetijstvo in pridelavo hrane je opredeljeno kot izjemno pomembno. Glede na to je podan javni interes ohranjanja kulturne dediščine in javni interes ohranjanja kmetijskih zemljišč.</p> <p>Ker gre za območje kulturnega spomenika državnega pomena, je izkazan javni interes za spremembo namenske rabe iz kmetijske v zelene površine – park, ki omogoča nadaljnji razvoj arboretuma in tudi zameji negativne vplive, ki bi jih lahko imela morebitna povečana intenziteta kmetijske rabe na državni spomenik. Javni interes kulturnega spomenika prevlada nad javnim interesom ohranjanja kmetijskih površin.</p> <p>Glede na navedeno interes določitve namenske rabe ZP prevlada nad interesom, da se ohrani kmetijska namenska raba.</p>	

PODATKI O PARCELI	
Oznaka spremembe	61
Površina spremembe na parceli (m ²)	37.699573699399998
Podatki o zemljišču (ZKP 2018)	
K.O.	1936
Parc. št.	1202/4
Namenska raba 2018 (ur objava)	
Namenska raba pred OPN	G - območje gozdov
Namenska raba z OPN	ZP - parki
Enota urejanja prostora z OPN	HU-06
Varstveni in pravni režimi (stanje leta 2018)	
Narava	<i>Zavarovano območje - NE</i> <i>Območje naravne vrednote - 349</i> <i>Vol</i> <i>Natura 2000 - NE</i> <i>Ekološko pomembno območje - NE</i>
Kultura	7904 spomenik vrtnoarhitekturna dediščina
Varovalni gozd	NE
Poplave	IKRPN
Vodovarstveno območje in režim	NE
Varstveni pas gospodarske javne infrastrukture	NE

PODATKI O SPREMEMBI	
Oznaka	62
K.O.	1964 - lhan
Parc. št.	251/1
Površina (m ²)	717.5099999999999
Sprememba	stavbno zemljišče v drugo
Namenska raba prostora po DP	S - območje stanovanj
Namenska raba prostora po OPN	K2 - druga kmetijska zemljišča, G - gozdna zemljišča
Enota urejanja prostora po OPN	EOP-57
GRAFIČNI PRIKAZ	
Grafični prikaz pred OPN	Grafični prikaz OPN
	
PROSTORSKI AKT OPN 2018	
Naziv akta	Občinski prostorski načrt Domžale (Uradni vestnik Občine Domžale, št. 10/18)
Namenska raba	K2 - druga kmetijska zemljišča, G - gozdna zemljišča
Varstveni in pravni režimi (stanje leta 2018)	
Narava	Vsebina je opredeljena v nadaljevanju.
Kultura	Vsebina je opredeljena v nadaljevanju.
Poplavna nevarnost (Integralna karta razredov poplavne nevarnosti - IKRPN)	Vsebina je opredeljena v nadaljevanju.
Vodovarstveno območje	Vsebina je opredeljena v nadaljevanju.
OPREDELITVE	
Trajnostni razvoj v prostoru	Območje se nahaja na območju posamične poselitve lhan.
Učinkovita in gospodarna raba zemljišč	Predvideno območje zasleduje ohranjanje rodovitnosti tal, zmanjšanje vpliva na okolje in ohranjanje biotske raznovrstnosti.
Kakovostne bivalne razmere	Ni relevantno.

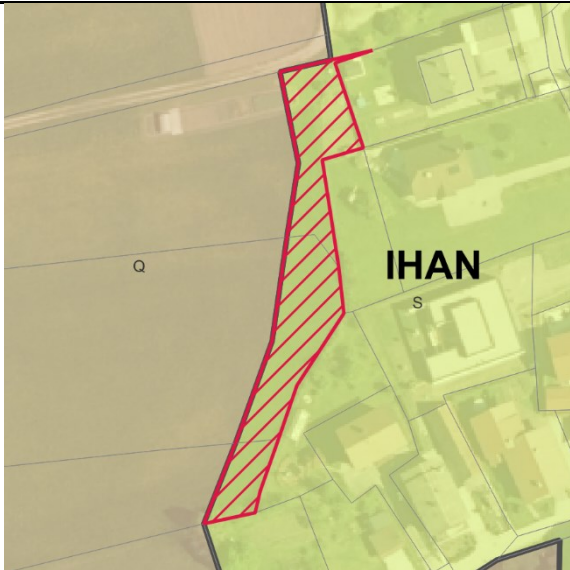
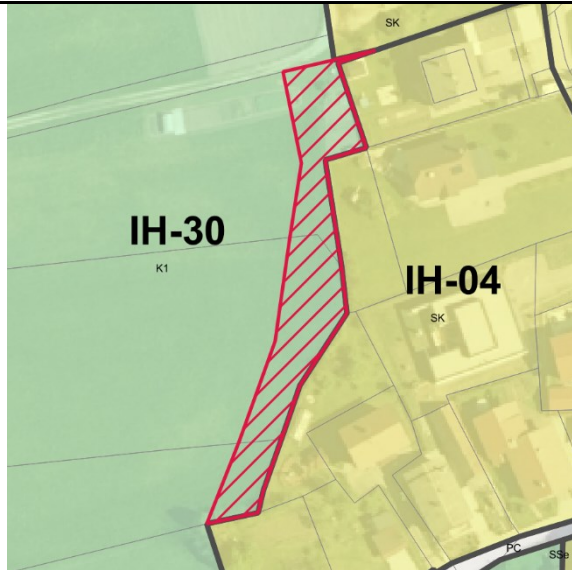
Prostorsko usklajeno in med seboj dopolnjujočo se razmestitev različnih dejavnosti v prostoru	Območje ohranja gozdni pridelovalni potencial.
Prenova obstoječega, ki ima prednost pred graditvijo novega	Ni relevantno.
Ohranjanje prepoznavnih značilnosti prostora	Območje zasleduje ohranjanje kmetijskih in gozdnih površin in njihove trajnostne rabe, kar je tudi ključni element identitete prostora in njegove podobe.
Sanacija degradiranega prostora	Ni relevantno.
Varstvo okolja, naravnih virov ter ohranjanje narave	Ni relevantno.
Celostno ohranjanje kulturne dediščine, vključno z naselbinsko dediščino	Ni relevantno.
Zagotavljanje zdravja prebivalstva	V neposredni bližini se nahaja farma z intenzivno vzrejo.
Obramba države in varstvo pred naravnimi in drugimi nesrečami	Območje se nahaja v poplavnem območju in varstvenem pasu elektrodaljnovoda.
JAVNI INTERES	
Javni interes – ZJF	NE
Javni interes – ZKZ	DA, ohranjanje kmetijskih zemljišč.
Javni interes – ZON	NE
Javni interes – (ZVO-2)	NE
Javni interes – (ZVNDN)	DA, IKRPN in varstveni pas elektrodaljnovoda.
UGOTOVITVE:	
<p>Območje se nahaja na robu naselja Ihan. Javni interes zasleduje ohranjanje rodovitnosti tal, zmanjšanje vpliva na okolje, ohranjanje biotske raznovrstnosti. S spremembo namenske rabe prostora iz stavbnih v kmetijska in gozdna zemljišča, območje ohranja kmetijski in gozdarski pridelovalni potencial, zaradi upoštevanja poteka visokonapetostnih elektrovdov, ki opredeljujejo varovalne pasove skladno z predpisi, ter integralnih kart razredov poplavne nevarnosti, ki opredeljujejo poplavna območja.</p> <p>Javni interes določitve namenske rabe kmetijskih in gozdnih zemljišč prevlada nad interesom ohranitve stavbne namenske rabe.</p>	

PODATKI O PARCELI	
Oznaka spremembe	62
Površina spremembe na parceli (m ²)	717.37983103500005
Podatki o zemljišču (ZKP 2018)	
K.O.	1964
Parc. št.	251/1
Namenska raba 2018 (ur objava)	
Namenska raba pred OPN	S - območje stanovanj
Namenska raba z OPN	K2 - druga kmetijska zemljišča, G - gozdna zemljišča
Enota urejanja prostora z OPN	EOP-57
Varstveni in pravni režimi (stanje leta 2018)	
Narava	Zavarovano območje - NE Območje naravne vrednote - NE Natura 2000 - NE Ekološko pomembno območje - NE
Kultura	NE
Varovalni gozd	NE
Poplave	IKRPN
Vodovarstveno območje in režim	NE
Varstveni pas gospodarske javne infrastrukture	Varstveni pas elektrodaljnovoda

PODATKI O SPREMEMBI	
Oznaka	63 , vezane spremembe 49, 53, 60, 61, 63, 65, 66
K.O.	1936 - Radomlje
Parc. št.	1202/4
Površina (m ²)	31.859999999999999
Sprememba	gozdno zemljišče v stavbno zemljišče
Namenska raba prostora po DP	G - območje gozdov
Namenska raba prostora po OPN	ZP - parki
Enota urejanja prostora po OPN	HU-06
GRAFIČNI PRIKAZ	
Grafični prikaz pred OPN	Grafični prikaz OPN
	
PROSTORSKI AKT OPN 2018	
Naziv akta	Občinski prostorski načrt Domžale (Uradni vestnik Občine Domžale, št. 10/18)
Namenska raba	ZP - parki
Varstveni in pravni režimi (stanje leta 2018)	
Narava	Vsebinska je opredeljena v nadaljevanju.
Kultura	Vsebinska je opredeljena v nadaljevanju.
Poplavna nevarnost (Integralna karta razredov poplavne nevarnosti - IKRPN)	Vsebinska je opredeljena v nadaljevanju.
Vodovarstveno območje	Vsebinska je opredeljena v nadaljevanju.
OPREDELITVE	
Trajnostni razvoj v prostoru	Območje se stika z območjem Arboretuma Volčji potok, ki se nahaja v občini Kamnik. V prostoru je zaznavna tendenca širitve vsebin Arboretuma z mehkim prehodom v obstoječo krajino. Specifika vsebin ima pozitiven vpliv na trajnostni razvoj v prostoru preko ozaveščanja in poudarjanja pomena rastlin v prostoru.

Učinkovita in gospodarna raba zemljišč	Gozdna raba se nadomejša z rabo zelenih površin kot urbanega izraza krajine s poudarkom na parkovnem oblikovanju zelenih površin.
Kakovostne bivalne razmere	Zelene površine prispevajo k večji kakovosti bivanja.
Prostorsko usklajeno in med seboj dopolnjujočo se razmestitev različnih dejavnosti v prostoru	Zelene površine zagotavljajo primerno in celonujno dopolnitev rbanem okolju.
Prenova obstoječega, ki ima prednost pred graditvijo novega	Ni relevantno.
Ohranjanje prepoznavnih značilnosti prostora	S spremembo namembnosti se omogoča širitev območja v katrem dominira Arboretum kot ene najbolj prepoznavnih značilnosti v prostoru.
Sanacija degradiranega prostora	Ni relevantno.
Varstvo okolja, naravnih virov ter ohranjanje narave	Narava se v območju zelenih površin ohranja na specifičen način, oblikovanja parkovnih površin, ki so lahko po svojih značilnostih tudi le majnši posegi v obstoječe stanje. Predvsem pa je poudarjen pomen rastlin in tudi živali za kakovost bivanja.
Celostno ohranjanje kulturne dediščine, vključno z naselbinsko dediščino	Ni relevantno.
Zagotavljanje zdravja prebivalstva	Posredno preko uporabe zelenih površin oziroma preživanja časa na teh površinah.
Obramba države in varstvo pred naravnimi in drugimi nesrečami	Ni relevantno.
JAVNI INTERES	
Javni interes – ZJF	NE
Javni interes – ZKZ	NE
Javni interes – ZON	DA, Naravna vrednost Volčji potok - arboretum
Javni interes – (ZVO-2)	NE
Javni interes – (ZVNDN)	DA, IKRPN
UGOTOVITVE:	
<p>Območje se nahaja znotraj območja kulturnega spomenika državnega pomena Volčji Potok – Arboretum. Pomembnost za kmetijstvo in pridelavo hrane je opredeljeno kot izjemno pomembno. Glede na to je podan javni interes ohranjanja kulturne dediščine in javni interes ohranjanja kmetijskih zemljišč.</p> <p>Ker gre za območje kulturnega spomenika državnega pomena, je izkazan javni interes za spremembo namenske rabe iz kmetijske v zelene površine – park, ki omogoča nadaljnji razvoj arboretuma in tudi zameji negativne vplive, ki bi jih lahko imela morebitna povečana intenziteta kmetijske rabe na državni spomenik. Javni interes kulturnega spomenika prevlada nad javnim interesom ohranjanja kmetijskih površin.</p> <p>Glede na navedeno interes določitve namenske rabe ZP prevlada nad interesom, da se ohrani kmetijska namenska raba.</p>	

PODATKI O PARCELI	
Oznaka spremembe	63
Površina spremembe na parceli (m ²)	31.856042804299999
Podatki o zemljišču (ZKP 2018)	
K.O.	1936
Parc. št.	1202/4
Namenska raba 2018 (ur objava)	
Namenska raba pred OPN	G - območje gozdov
Namenska raba z OPN	ZP - parki
Enota urejanja prostora z OPN	HU-06
Varstveni in pravni režimi (stanje leta 2018)	
Narava	<i>Zavarovano območje - NE</i> <i>Območje naravne vrednote - 349</i> <i>Vol</i> <i>Natura 2000 - NE</i> <i>Ekološko pomembno območje - NE</i>
Kultura	7904 spomenik vrtnoarhitekturna dediščina
Varovalni gozd	NE
Poplave	IKRPN
Vodovarstveno območje in režim	NE
Varstveni pas gospodarske javne infrastrukture	NE

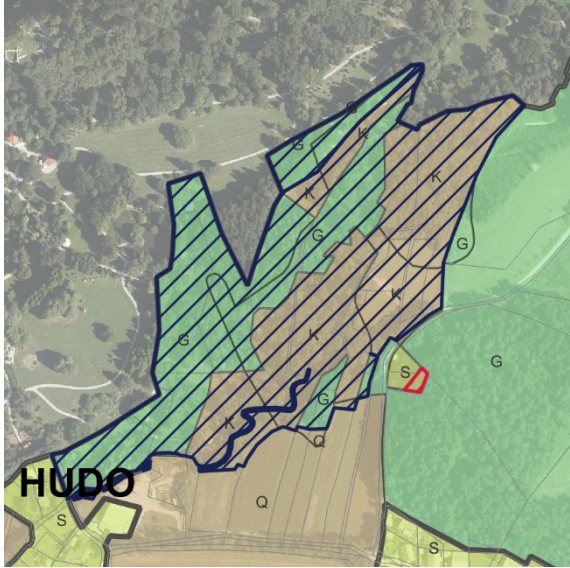
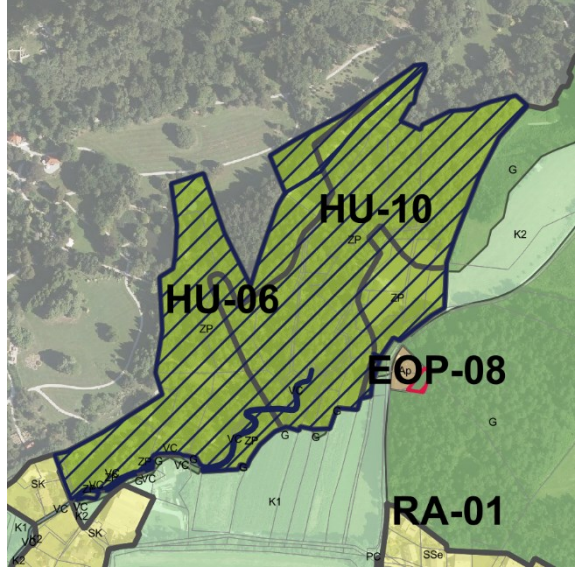
PODATKI O SPREMEMBI	
Oznaka	64
K.O.	1964 - Ihan
Parc. št.	227/12, 227/2, 227/4
Površina (m ²)	1295.5599999999999
Sprememba	stavbno zemljišče v drugo
Namenska raba prostora po DP	S - območje stanovanj
Namenska raba prostora po OPN	K1 - najboljša kmetijska zemljišča
Enota urejanja prostora po OPN	IH-30
GRAFIČNI PRIKAZ	
Grafični prikaz pred OPN	Grafični prikaz OPN
	
PROSTORSKI AKT OPN 2018	
Naziv akta	Občinski prostorski načrt Domžale (Uradni vestnik Občine Domžale, št. 10/18)
Namenska raba	K1 - najboljša kmetijska zemljišča
Varstveni in pravni režimi (stanje leta 2018)	
Narava	Vsebina je opredeljena v nadaljevanju.
Kultura	Vsebina je opredeljena v nadaljevanju.
Poplavna nevarnost (Integralna karta razredov poplavne nevarnosti - IKRPN)	Vsebina je opredeljena v nadaljevanju.
Vodovarstveno območje	Vsebina je opredeljena v nadaljevanju.
OPREDELITVE	
Trajnostni razvoj v prostoru	Območje se nahaja na območju naselja Ihan.
Učinkovita in gospodarna raba zemljišč	Predvideno območje zasleduje ohranjanje rodovitnosti tal, zmanjšanje vpliva na okolje in ohranjanje biotske raznovrstnosti.
Kakovostne bivalne razmere	Ni relevantno.
Prostorsko usklajeno in med seboj dopolnjujočo se razmestitev različnih dejavnosti v prostoru	Območje ohranja kmetijski pridelovalni potencial.

Prenova obstoječega, ki ima prednost pred graditvijo novega	Ni relevantno.
Ohranjanje prepoznavnih značilnosti prostora	Območje zasleduje ohranjanje kmetijskih in gozdnih površin in njihove trajnostne rabe, kar je tudi ključni element identitete prostora in njegove podobe.
Sanacija degradiranega prostora	Ni relevantno.
Varstvo okolja, naravnih virov ter ohranjanje narave	Ni relevantno.
Celostno ohranjanje kulturne dediščine, vključno z naselbinsko dediščino	Ni relevantno.
Zagotavljanje zdravja prebivalstva	Ni relevantno.
Obramba države in varstvo pred naravnimi in drugimi nesrečami	Območje se nahaja v območju poplav in v varstvenem pasu elektrodaljnovoda.
JAVNI INTERES	
Javni interes – ZJF	NE
Javni interes – ZKZ	DA, ohranjanje kmetijskih zemljišč.
Javni interes – ZON	NE
Javni interes – (ZVO-2)	NE
Javni interes – (ZVNDN)	DA, IKRPN in varstveni pas elektrodaljnovoda.
UGOTOVITVE:	
<p>Območje se nahaja na robu naselja Ihan. Javni interes zasleduje ohranjanje rodovitnosti tal, zmanjšanje vpliva na okolje, ohranjanje biotske raznovrstnosti. S spremembo namenske rabe prostora iz stavbnih v kmetijska zemljišča, območje ohranja kmetijski pridelovalni potencial, zaradi upoštevanja poteka visokonapetostnih elektrovdodov, ki opredeljujejo varovalne pasove skladno z predpisi, ter integralnih kart razredov poplavne nevarnosti, ki opredeljujejo poplavna območja. Javni interes določitve namenske rabe kmetijskih zemljišč prevlada nad interesom ohranitve stavbne namenske rabe.</p>	

PODATKI O PARCELI	
Oznaka spremembe	64
Površina spremembe na parceli (m ²)	506.64245527600002
Podatki o zemljišču (ZKP 2018)	
K.O.	1964
Parc. št.	227/2
Namenska raba 2018 (ur objava)	
Namenska raba pred OPN	S - območje stanovanj
Namenska raba z OPN	K1 - najboljša kmetijska zemljišča
Enota urejanja prostora z OPN	IH-30
Varstveni in pravni režimi (stanje leta 2018)	
Narava	Zavarovano območje - NE Območje naravne vrednote - NE Natura 2000 - NE Ekološko pomembno območje - NE
Kultura	NE
Varovalni gozd	NE
Poplave	IKRPN
Vodovarstveno območje in režim	NE
Varstveni pas gospodarske javne infrastrukture	Varstveni pas elektrodaljnovoda

PODATKI O PARCELI	
Oznaka spremembe	64
Površina spremembe na parceli (m ²)	594.18606971999998
Podatki o zemljišču (ZKP 2018)	
K.O.	1964
Parc. št.	227/4
Namenska raba 2018 (ur objava)	
Namenska raba pred OPN	S - območje stanovanj
Namenska raba z OPN	K1 - najboljša kmetijska zemljišča
Enota urejanja prostora z OPN	IH-30
Varstveni in pravni režimi (stanje leta 2018)	
Narava	<i>Zavarovano območje - NE</i> <i>Območje naravne vrednote - NE</i> <i>Natura 2000 - NE</i> <i>Ekološko pomembno območje - NE</i>
Kultura	NE
Varovalni gozd	NE
Poplave	IKRPN
Vodovarstveno območje in režim	NE
Varstveni pas gospodarske javne infrastrukture	Varstveni pas elektrodaljnovoda

PODATKI O PARCELI	
Oznaka spremembe	64
Površina spremembe na parceli (m ²)	194.496961696
Podatki o zemljišču (ZKP 2018)	
K.O.	1964
Parc. št.	227/12
Namenska raba 2018 (ur objava)	
Namenska raba pred OPN	S - območje stanovanj
Namenska raba z OPN	K1 - najboljša kmetijska zemljišča
Enota urejanja prostora z OPN	IH-30
Varstveni in pravni režimi (stanje leta 2018)	
Narava	<i>Zavarovano območje - NE</i> <i>Območje naravne vrednote - NE</i> <i>Natura 2000 - NE</i> <i>Ekološko pomembno območje - NE</i>
Kultura	NE
Varovalni gozd	NE
Poplave	IKRPN
Vodovarstveno območje in režim	NE
Varstveni pas gospodarske javne infrastrukture	NE

PODATKI O SPREMEMBI	
Oznaka	65 , vezane spremembe 49, 53, 60, 61, 63, 65, 66
K.O.	1936 - Radomlje
Parc. št.	1197/1, 478, 479, 1202/4, 1197/1, 1202/4, 470/2, 480, 496, 497, 500, 479, 501, 1202/4, 480, 475, 476, 481, 1203, 504, 1197/2, 481, 482, 484, 487, 481, 482, 483, 486, 487, 488, 489, 1202/4, 490, 504, 505, 490, 491, 492, 497, 500, 501, 504, 505, 1202/4, 1203, 481, 496
Površina (m ²)	93247.039999999994
Sprememba	kmetijsko zemljišče v stavbno zemljišče
Namenska raba prostora po DP	K - območje kmetijskih zemljišč
Namenska raba prostora po OPN	ZP - parki
Enota urejanja prostora po OPN	HU-11, HU-03, HU-06, HU-10
GRAFIČNI PRIKAZ	
Grafični prikaz pred OPN	Grafični prikaz OPN
	
PROSTORSKI AKT OPN 2018	
Naziv akta	Občinski prostorski načrt Domžale (Uradni vestnik Občine Domžale, št. 10/18)
Namenska raba	ZP - parki
Varstveni in pravni režimi (stanje leta 2018)	
Narava	Vsebina je opredeljena v nadaljevanju.
Kultura	Vsebina je opredeljena v nadaljevanju.
Poplavna nevarnost (Integralna karta razredov poplavne nevarnosti - IKRPN)	Vsebina je opredeljena v nadaljevanju.
Vodovarstveno območje	Vsebina je opredeljena v nadaljevanju.
OPREDELITVE	
Trajnostni razvoj v prostoru	Območje se stika z območjem Arboretuma Volčji potok, ki se nahaja v občini Kamnik. V prostoru je zaznavna tendenca širitve vsebin

	Arboretuma z mehkim preходом v obstoječo krajino. Specifika vsebin ima pozitiven vpliv na trajnostni razvoj v prostoru preko ozaveščanja in poudarjanja pomena rastlin v prostoru.
Učinkovita in gospodarna raba zemljišč	Gozdna raba se nadomešča z rabo zelenih površin kot urbanega izraza krajine s poudarkom na parkovnem oblikovanju zelenih površin.
Kakovostne bivalne razmere	Zelene površine prispevajo k večji kakovosti bivanja.
Prostorsko usklajeno in med seboj dopolnjujočo se razmestitev različnih dejavnosti v prostoru	Zelene površine zagotavljajo primerno in celotno dopolnitev rbanem okolju.
Prenova obstoječega, ki ima prednost pred graditvijo novega	Ni relevantno.
Ohranjanje prepoznavnih značilnosti prostora	S spremembo namembnosti se omogoča širitev območja v katrem dominira Arboretum kot ene najbolj prepoznavnih značilnosti v prostoru.
Sanacija degradiranega prostora	Ni relevantno.
Varstvo okolja, naravnih virov ter ohranjanje narave	Narava se v območju zelenih površin ohranja na specifičen način, oblikovanja parkovnih površin, ki so lahko po svojih značilnostih tudi le majni posegi v obstoječe stanje. Predvsem pa je poudarjen pomen rastlin in tudi živali za kakovost bivanja.
Celostno ohranjanje kulturne dediščine, vključno z naselbinsko dediščino	Ni relevantno.
Zagotavljanje zdravja prebivalstva	Posredno preko uporabe zelenih površin oziroma preživljanja čas na teh površinah.
Obramba države in varstvo pred naravnimi in drugimi nesrečami	Ni relevantno.
JAVNI INTERES	
Javni interes – ZJF	NE
Javni interes – ZKZ	NE
Javni interes – ZON	DA, Naravna vrednost Volčji potok - arboretum
Javni interes – (ZVO-2)	NE
Javni interes – (ZVNDN)	DA, IKRPN
UGOTOVITVE:	
<p>Območje se nahaja znotraj območja kulturnega spomenika državnega pomena Volčji Potok – Arboretum. Pomembnost za kmetijstvo in pridelavo hrane je opredeljeno kot izjemno pomembno. Glede na to je podan javni interes ohranjanja kulturne dediščine in javni interes ohranjanja kmetijskih zemljišč.</p> <p>Ker gre za območje kulturnega spomenika državnega pomena, je izkazan javni interes za spremembo namenske rabe iz kmetijske v zelene površine – park, ki omogoča nadaljnji razvoj arboretuma in tudi zameji negativne vplive, ki bi jih lahko imela morebitna povečana intenziteta kmetijske rabe na državni spomenik. Javni interes kulturnega spomenika prevlada nad javnim interesom ohranjanja kmetijskih površin.</p> <p>Glede na navedeno interes določitve namenske rabe ZP prevlada nad interesom, da se ohrani kmetijska namenska raba.</p>	

PODATKI O PARCELI	
Oznaka spremembe	65
Površina spremembe na parceli (m ²)	48.332837402300001
Podatki o zemljišču (ZKP 2018)	
K.O.	1936
Parc. št.	1197/1
Namenska raba 2018 (ur objava)	
Namenska raba pred OPN	G - območje gozdov
Namenska raba z OPN	SK - površine podeželskega naselja
Enota urejanja prostora z OPN	HU-03
Varstveni in pravni režimi (stanje leta 2018)	
Narava	Zavarovano območje - NE Območje naravne vrednote - 349 Vol Natura 2000 - NE Ekološko pomembno območje - NE
Kultura	7904 spomenik vrtnoarhitekturna dediščina
Varovalni gozd	NE
Poplave	IKRPN
Vodovarstveno območje in režim	NE
Varstveni pas gospodarske javne infrastrukture	NE

PODATKI O PARCELI	
Oznaka spremembe	65
Površina spremembe na parceli (m ²)	127.393871917
Podatki o zemljišču (ZKP 2018)	
K.O.	1936
Parc. št.	1197/1
Namenska raba 2018 (ur objava)	
Namenska raba pred OPN	G - območje gozdov
Namenska raba z OPN	ZP - parki
Enota urejanja prostora z OPN	HU-06
Varstveni in pravni režimi (stanje leta 2018)	
Narava	<i>Zavarovano območje - NE</i> <i>Območje naravne vrednote - 349</i> <i>Vol</i> <i>Natura 2000 - NE</i> <i>Ekološko pomembno območje - NE</i>
Kultura	7904 spomenik vrtnoarhitekturna dediščina
Varovalni gozd	NE
Poplave	IKRPN
Vodovarstveno območje in režim	NE
Varstveni pas gospodarske javne infrastrukture	NE

PODATKI O PARCELI	
Oznaka spremembe	65
Površina spremembe na parceli (m ²)	291.57318075000001
Podatki o zemljišču (ZKP 2018)	
K.O.	1936
Parc. št.	1197/2
Namenska raba 2018 (ur objava)	
Namenska raba pred OPN	G - območje gozdov
Namenska raba z OPN	ZP - parki
Enota urejanja prostora z OPN	HU-06
Varstveni in pravni režimi (stanje leta 2018)	
Narava	<i>Zavarovano območje - NE</i> <i>Območje naravne vrednote - 349</i> <i>Vol</i> <i>Natura 2000 - NE</i> <i>Ekološko pomembno območje - NE</i>
Kultura	7904 spomenik vrtnoarhitekturna dediščina
Varovalni gozd	NE
Poplave	IKRPN
Vodovarstveno območje in režim	NE
Varstveni pas gospodarske javne infrastrukture	NE

PODATKI O PARCELI	
Oznaka spremembe	65
Površina spremembe na parceli (m ²)	2.76736289194
Podatki o zemljišču (ZKP 2018)	
K.O.	1936
Parc. št.	1202/4
Namenska raba 2018 (ur objava)	
Namenska raba pred OPN	G - območje gozdov
Namenska raba z OPN	ZP - parki
Enota urejanja prostora z OPN	HU-10
Varstveni in pravni režimi (stanje leta 2018)	
Narava	<i>Zavarovano območje - NE</i> <i>Območje naravne vrednote - 349</i> <i>Vol</i> <i>Natura 2000 - NE</i> <i>Ekološko pomembno območje - NE</i>
Kultura	7904 spomenik vrtnoarhitekturna dediščina
Varovalni gozd	NE
Poplave	IKRPN
Vodovarstveno območje in režim	NE
Varstveni pas gospodarske javne infrastrukture	NE

PODATKI O PARCELI	
Oznaka spremembe	65
Površina spremembe na parceli (m ²)	2.8072917029500002
Podatki o zemljišču (ZKP 2018)	
K.O.	1936
Parc. št.	1203
Namenska raba 2018 (ur objava)	
Namenska raba pred OPN	G - območje gozdov
Namenska raba z OPN	ZP - parki
Enota urejanja prostora z OPN	HU-10
Varstveni in pravni režimi (stanje leta 2018)	
Narava	<i>Zavarovano območje - NE</i> <i>Območje naravne vrednote - 349</i> <i>Vol</i> <i>Natura 2000 - NE</i> <i>Ekološko pomembno območje - NE</i>
Kultura	7904 spomenik vrtnoarhitekturna dediščina
Varovalni gozd	NE
Poplave	IKRPN
Vodovarstveno območje in režim	NE
Varstveni pas gospodarske javne infrastrukture	NE

PODATKI O PARCELI	
Oznaka spremembe	65
Površina spremembe na parceli (m ²)	4401.6704019199997
Podatki o zemljišču (ZKP 2018)	
K.O.	1936
Parc. št.	470/2
Namenska raba 2018 (ur objava)	
Namenska raba pred OPN	G - območje gozdov
Namenska raba z OPN	ZP - parki
Enota urejanja prostora z OPN	HU-06
Varstveni in pravni režimi (stanje leta 2018)	
Narava	<i>Zavarovano območje - NE</i> <i>Območje naravne vrednote - 349</i> <i>Vol</i> <i>Natura 2000 - NE</i> <i>Ekološko pomembno območje - NE</i>
Kultura	7904 spomenik vrtnoarhitekturna dediščina
Varovalni gozd	NE
Poplave	IKRPN
Vodovarstveno območje in režim	NE
Varstveni pas gospodarske javne infrastrukture	NE

PODATKI O PARCELI	
Oznaka spremembe	65
Površina spremembe na parceli (m ²)	1098.00157322
Podatki o zemljišču (ZKP 2018)	
K.O.	1936
Parc. št.	470/2
Namenska raba 2018 (ur objava)	
Namenska raba pred OPN	G - območje gozdov
Namenska raba z OPN	ZP - parki
Enota urejanja prostora z OPN	HU-06
Varstveni in pravni režimi (stanje leta 2018)	
Narava	<i>Zavarovano območje - NE</i> <i>Območje naravne vrednote - 349</i> <i>Vol</i> <i>Natura 2000 - NE</i> <i>Ekološko pomembno območje - NE</i>
Kultura	7904 spomenik vrtnoarhitekturna dediščina
Varovalni gozd	NE
Poplave	IKRPN
Vodovarstveno območje in režim	NE
Varstveni pas gospodarske javne infrastrukture	NE

PODATKI O PARCELI	
Oznaka spremembe	65
Površina spremembe na parceli (m ²)	2976.8654394
Podatki o zemljišču (ZKP 2018)	
K.O.	1936
Parc. št.	475
Namenska raba 2018 (ur objava)	
Namenska raba pred OPN	G - območje gozdov
Namenska raba z OPN	ZP - parki
Enota urejanja prostora z OPN	HU-06
Varstveni in pravni režimi (stanje leta 2018)	
Narava	<i>Zavarovano območje - NE</i> <i>Območje naravne vrednote - 349</i> <i>Vol</i> <i>Natura 2000 - NE</i> <i>Ekološko pomembno območje - NE</i>
Kultura	7904 spomenik vrtnoarhitekturna dediščina
Varovalni gozd	NE
Poplave	IKRPN
Vodovarstveno območje in režim	NE
Varstveni pas gospodarske javne infrastrukture	NE

PODATKI O PARCELI	
Oznaka spremembe	65
Površina spremembe na parceli (m ²)	4251.5038665900001
Podatki o zemljišču (ZKP 2018)	
K.O.	1936
Parc. št.	476
Namenska raba 2018 (ur objava)	
Namenska raba pred OPN	G - območje gozdov
Namenska raba z OPN	ZP - parki
Enota urejanja prostora z OPN	HU-06
Varstveni in pravni režimi (stanje leta 2018)	
Narava	<i>Zavarovano območje - NE</i> <i>Območje naravne vrednote - 349</i> <i>Vol</i> <i>Natura 2000 - NE</i> <i>Ekološko pomembno območje - NE</i>
Kultura	7904 spomenik vrtnoarhitekturna dediščina
Varovalni gozd	NE
Poplave	IKRPN
Vodovarstveno območje in režim	NE
Varstveni pas gospodarske javne infrastrukture	NE

PODATKI O PARCELI	
Oznaka spremembe	65
Površina spremembe na parceli (m ²)	1353.9220044599999
Podatki o zemljišču (ZKP 2018)	
K.O.	1936
Parc. št.	478
Namenska raba 2018 (ur objava)	
Namenska raba pred OPN	G - območje gozdov
Namenska raba z OPN	ZP - parki
Enota urejanja prostora z OPN	HU-06
Varstveni in pravni režimi (stanje leta 2018)	
Narava	<i>Zavarovano območje - NE</i> <i>Območje naravne vrednote - 349</i> <i>Vol</i> <i>Natura 2000 - NE</i> <i>Ekološko pomembno območje - NE</i>
Kultura	7904 spomenik vrtnoarhitekturna dediščina
Varovalni gozd	NE
Poplave	IKRPN
Vodovarstveno območje in režim	NE
Varstveni pas gospodarske javne infrastrukture	NE

PODATKI O PARCELI	
Oznaka spremembe	65
Površina spremembe na parceli (m ²)	1.2507432488900001
Podatki o zemljišču (ZKP 2018)	
K.O.	1936
Parc. št.	480
Namenska raba 2018 (ur objava)	
Namenska raba pred OPN	G - območje gozdov
Namenska raba z OPN	ZP - parki
Enota urejanja prostora z OPN	HU-10
Varstveni in pravni režimi (stanje leta 2018)	
Narava	<i>Zavarovano območje - NE</i> <i>Območje naravne vrednote - 349</i> <i>Vol</i> <i>Natura 2000 - NE</i> <i>Ekološko pomembno območje - NE</i>
Kultura	7904 spomenik vrtnoarhitekturna dediščina
Varovalni gozd	NE
Poplave	IKRPN
Vodovarstveno območje in režim	NE
Varstveni pas gospodarske javne infrastrukture	NE

PODATKI O PARCELI	
Oznaka spremembe	65
Površina spremembe na parceli (m ²)	2500.9767632899998
Podatki o zemljišču (ZKP 2018)	
K.O.	1936
Parc. št.	481
Namenska raba 2018 (ur objava)	
Namenska raba pred OPN	G - območje gozdov
Namenska raba z OPN	ZP - parki
Enota urejanja prostora z OPN	HU-06
Varstveni in pravni režimi (stanje leta 2018)	
Narava	<i>Zavarovano območje - NE</i> <i>Območje naravne vrednote - 349</i> <i>Vol</i> <i>Natura 2000 - NE</i> <i>Ekološko pomembno območje - NE</i>
Kultura	7904 spomenik vrtnoarhitekturna dediščina
Varovalni gozd	NE
Poplave	IKRPN
Vodovarstveno območje in režim	NE
Varstveni pas gospodarske javne infrastrukture	NE

PODATKI O PARCELI	
Oznaka spremembe	65
Površina spremembe na parceli (m ²)	1.18961367854
Podatki o zemljišču (ZKP 2018)	
K.O.	1936
Parc. št.	481
Namenska raba 2018 (ur objava)	
Namenska raba pred OPN	G - območje gozdov
Namenska raba z OPN	ZP - parki
Enota urejanja prostora z OPN	HU-10
Varstveni in pravni režimi (stanje leta 2018)	
Narava	<i>Zavarovano območje - NE</i> <i>Območje naravne vrednote - 349</i> <i>Vol</i> <i>Natura 2000 - NE</i> <i>Ekološko pomembno območje - NE</i>
Kultura	7904 spomenik vrtnoarhitekturna dediščina
Varovalni gozd	NE
Poplave	IKRPN
Vodovarstveno območje in režim	NE
Varstveni pas gospodarske javne infrastrukture	NE

PODATKI O PARCELI	
Oznaka spremembe	65
Površina spremembe na parceli (m ²)	399.33362673800002
Podatki o zemljišču (ZKP 2018)	
K.O.	1936
Parc. št.	482
Namenska raba 2018 (ur objava)	
Namenska raba pred OPN	G - območje gozdov
Namenska raba z OPN	ZP - parki
Enota urejanja prostora z OPN	HU-10
Varstveni in pravni režimi (stanje leta 2018)	
Narava	<i>Zavarovano območje - NE</i> <i>Območje naravne vrednote - 349</i> <i>Vol</i> <i>Natura 2000 - NE</i> <i>Ekološko pomembno območje - NE</i>
Kultura	7904 spomenik vrtnoarhitekturna dediščina
Varovalni gozd	NE
Poplave	IKRPN
Vodovarstveno območje in režim	NE
Varstveni pas gospodarske javne infrastrukture	NE

PODATKI O PARCELI	
Oznaka spremembe	65
Površina spremembe na parceli (m ²)	230.81340773299999
Podatki o zemljišču (ZKP 2018)	
K.O.	1936
Parc. št.	484
Namenska raba 2018 (ur objava)	
Namenska raba pred OPN	G - območje gozdov
Namenska raba z OPN	ZP - parki
Enota urejanja prostora z OPN	HU-06
Varstveni in pravni režimi (stanje leta 2018)	
Narava	<i>Zavarovano območje - NE</i> <i>Območje naravne vrednote - 349</i> <i>Vol</i> <i>Natura 2000 - NE</i> <i>Ekološko pomembno območje - NE</i>
Kultura	7904 spomenik vrtnoarhitekturna dediščina
Varovalni gozd	NE
Poplave	IKRPN
Vodovarstveno območje in režim	NE
Varstveni pas gospodarske javne infrastrukture	NE

PODATKI O PARCELI	
Oznaka spremembe	65
Površina spremembe na parceli (m ²)	308.67828923500002
Podatki o zemljišču (ZKP 2018)	
K.O.	1936
Parc. št.	484
Namenska raba 2018 (ur objava)	
Namenska raba pred OPN	G - območje gozdov
Namenska raba z OPN	ZP - parki
Enota urejanja prostora z OPN	HU-10
Varstveni in pravni režimi (stanje leta 2018)	
Narava	<i>Zavarovano območje - NE</i> <i>Območje naravne vrednote - 349</i> <i>Vol</i> <i>Natura 2000 - NE</i> <i>Ekološko pomembno območje - NE</i>
Kultura	7904 spomenik vrtnoarhitekturna dediščina
Varovalni gozd	NE
Poplave	IKRPN
Vodovarstveno območje in režim	NE
Varstveni pas gospodarske javne infrastrukture	NE

PODATKI O PARCELI	
Oznaka spremembe	65
Površina spremembe na parceli (m ²)	3222.8452271699998
Podatki o zemljišču (ZKP 2018)	
K.O.	1936
Parc. št.	487
Namenska raba 2018 (ur objava)	
Namenska raba pred OPN	G - območje gozdov
Namenska raba z OPN	ZP - parki
Enota urejanja prostora z OPN	HU-10
Varstveni in pravni režimi (stanje leta 2018)	
Narava	<i>Zavarovano območje - NE</i> <i>Območje naravne vrednote - 349</i> <i>Vol</i> <i>Natura 2000 - NE</i> <i>Ekološko pomembno območje - NE</i>
Kultura	7904 spomenik vrtnoarhitekturna dediščina
Varovalni gozd	NE
Poplave	IKRPN
Vodovarstveno območje in režim	NE
Varstveni pas gospodarske javne infrastrukture	NE

PODATKI O PARCELI	
Oznaka spremembe	65
Površina spremembe na parceli (m ²)	4021.7634796000002
Podatki o zemljišču (ZKP 2018)	
K.O.	1936
Parc. št.	487
Namenska raba 2018 (ur objava)	
Namenska raba pred OPN	G - območje gozdov
Namenska raba z OPN	ZP - parki
Enota urejanja prostora z OPN	HU-10
Varstveni in pravni režimi (stanje leta 2018)	
Narava	<i>Zavarovano območje - NE</i> <i>Območje naravne vrednote - 349</i> <i>Vol</i> <i>Natura 2000 - NE</i> <i>Ekološko pomembno območje - NE</i>
Kultura	7904 spomenik vrtnoarhitekturna dediščina
Varovalni gozd	NE
Poplave	IKRPN
Vodovarstveno območje in režim	NE
Varstveni pas gospodarske javne infrastrukture	NE

PODATKI O PARCELI	
Oznaka spremembe	65
Površina spremembe na parceli (m ²)	1460.0580296600001
Podatki o zemljišču (ZKP 2018)	
K.O.	1936
Parc. št.	500
Namenska raba 2018 (ur objava)	
Namenska raba pred OPN	G - območje gozdov
Namenska raba z OPN	ZP - parki
Enota urejanja prostora z OPN	HU-10
Varstveni in pravni režimi (stanje leta 2018)	
Narava	<i>Zavarovano območje - NE</i> <i>Območje naravne vrednote - 349</i> <i>Vol</i> <i>Natura 2000 - NE</i> <i>Ekološko pomembno območje - NE</i>
Kultura	7904 spomenik vrtnoarhitekturna dediščina
Varovalni gozd	NE
Poplave	IKRPN
Vodovarstveno območje in režim	NE
Varstveni pas gospodarske javne infrastrukture	NE

PODATKI O PARCELI	
Oznaka spremembe	65
Površina spremembe na parceli (m ²)	310.19369555999998
Podatki o zemljišču (ZKP 2018)	
K.O.	1936
Parc. št.	501
Namenska raba 2018 (ur objava)	
Namenska raba pred OPN	G - območje gozdov
Namenska raba z OPN	ZP - parki
Enota urejanja prostora z OPN	HU-10
Varstveni in pravni režimi (stanje leta 2018)	
Narava	<i>Zavarovano območje - NE</i> <i>Območje naravne vrednote - 349</i> <i>Vol</i> <i>Natura 2000 - NE</i> <i>Ekološko pomembno območje - NE</i>
Kultura	7904 spomenik vrtnoarhitekturna dediščina
Varovalni gozd	NE
Poplave	IKRPN
Vodovarstveno območje in režim	NE
Varstveni pas gospodarske javne infrastrukture	NE

PODATKI O PARCELI	
Oznaka spremembe	65
Površina spremembe na parceli (m ²)	1088.48972211
Podatki o zemljišču (ZKP 2018)	
K.O.	1936
Parc. št.	504
Namenska raba 2018 (ur objava)	
Namenska raba pred OPN	G - območje gozdov
Namenska raba z OPN	ZP - parki
Enota urejanja prostora z OPN	HU-10
Varstveni in pravni režimi (stanje leta 2018)	
Narava	<i>Zavarovano območje - NE</i> <i>Območje naravne vrednote - 349</i> <i>Vol</i> <i>Natura 2000 - NE</i> <i>Ekološko pomembno območje - NE</i>
Kultura	7904 spomenik vrtnoarhitekturna dediščina
Varovalni gozd	NE
Poplave	IKRPN
Vodovarstveno območje in režim	NE
Varstveni pas gospodarske javne infrastrukture	NE

PODATKI O PARCELI	
Oznaka spremembe	65
Površina spremembe na parceli (m ²)	10534.4475382
Podatki o zemljišču (ZKP 2018)	
K.O.	1936
Parc. št.	1202/4
Namenska raba 2018 (ur objava)	
Namenska raba pred OPN	G - območje gozdov
Namenska raba z OPN	ZP - parki
Enota urejanja prostora z OPN	HU-06
Varstveni in pravni režimi (stanje leta 2018)	
Narava	<i>Zavarovano območje - NE</i> <i>Območje naravne vrednote - 349</i> <i>Vol</i> <i>Natura 2000 - NE</i> <i>Ekološko pomembno območje - NE</i>
Kultura	7904 spomenik vrtnoarhitekturna dediščina
Varovalni gozd	NE
Poplave	IKRPN
Vodovarstveno območje in režim	NE
Varstveni pas gospodarske javne infrastrukture	NE

PODATKI O PARCELI	
Oznaka spremembe	65
Površina spremembe na parceli (m ²)	1197.3015498
Podatki o zemljišču (ZKP 2018)	
K.O.	1936
Parc. št.	1202/4
Namenska raba 2018 (ur objava)	
Namenska raba pred OPN	G - območje gozdov
Namenska raba z OPN	ZP - parki
Enota urejanja prostora z OPN	HU-06
Varstveni in pravni režimi (stanje leta 2018)	
Narava	<i>Zavarovano območje - NE</i> <i>Območje naravne vrednote - 349</i> <i>Vol</i> <i>Natura 2000 - NE</i> <i>Ekološko pomembno območje - NE</i>
Kultura	7904 spomenik vrtnoarhitekturna dediščina
Varovalni gozd	NE
Poplave	IKRPN
Vodovarstveno območje in režim	NE
Varstveni pas gospodarske javne infrastrukture	NE

PODATKI O PARCELI	
Oznaka spremembe	65
Površina spremembe na parceli (m ²)	707.49835013200004
Podatki o zemljišču (ZKP 2018)	
K.O.	1936
Parc. št.	479
Namenska raba 2018 (ur objava)	
Namenska raba pred OPN	G - območje gozdov
Namenska raba z OPN	ZP - parki
Enota urejanja prostora z OPN	HU-06
Varstveni in pravni režimi (stanje leta 2018)	
Narava	<i>Zavarovano območje - NE</i> <i>Območje naravne vrednote - 349</i> <i>Vol</i> <i>Natura 2000 - NE</i> <i>Ekološko pomembno območje - NE</i>
Kultura	7904 spomenik vrtnoarhitekturna dediščina
Varovalni gozd	NE
Poplave	NE
Vodovarstveno območje in režim	NE
Varstveni pas gospodarske javne infrastrukture	NE

PODATKI O PARCELI	
Oznaka spremembe	65
Površina spremembe na parceli (m ²)	1344.68749306
Podatki o zemljišču (ZKP 2018)	
K.O.	1936
Parc. št.	479
Namenska raba 2018 (ur objava)	
Namenska raba pred OPN	G - območje gozdov
Namenska raba z OPN	ZP - parki
Enota urejanja prostora z OPN	HU-10
Varstveni in pravni režimi (stanje leta 2018)	
Narava	<i>Zavarovano območje - NE</i> <i>Območje naravne vrednote - 349</i> <i>Vol</i> <i>Natura 2000 - NE</i> <i>Ekološko pomembno območje - NE</i>
Kultura	7904 spomenik vrtnoarhitekturna dediščina
Varovalni gozd	NE
Poplave	NE
Vodovarstveno območje in režim	NE
Varstveni pas gospodarske javne infrastrukture	NE

PODATKI O PARCELI	
Oznaka spremembe	65
Površina spremembe na parceli (m ²)	244.861900064
Podatki o zemljišču (ZKP 2018)	
K.O.	1936
Parc. št.	496
Namenska raba 2018 (ur objava)	
Namenska raba pred OPN	G - območje gozdov
Namenska raba z OPN	ZP - parki
Enota urejanja prostora z OPN	HU-11
Varstveni in pravni režimi (stanje leta 2018)	
Narava	<i>Zavarovano območje - NE</i> <i>Območje naravne vrednote - 349</i> <i>Vol</i> <i>Natura 2000 - NE</i> <i>Ekološko pomembno območje - NE</i>
Kultura	7904 spomenik vrtnoarhitekturna dediščina
Varovalni gozd	NE
Poplave	NE
Vodovarstveno območje in režim	NE
Varstveni pas gospodarske javne infrastrukture	NE

PODATKI O PARCELI	
Oznaka spremembe	65
Površina spremembe na parceli (m ²)	9.6610038610900002
Podatki o zemljišču (ZKP 2018)	
K.O.	1936
Parc. št.	497
Namenska raba 2018 (ur objava)	
Namenska raba pred OPN	G - območje gozdov
Namenska raba z OPN	ZP - parki
Enota urejanja prostora z OPN	HU-10
Varstveni in pravni režimi (stanje leta 2018)	
Narava	<i>Zavarovano območje - NE</i> <i>Območje naravne vrednote - 349</i> <i>Vol</i> <i>Natura 2000 - NE</i> <i>Ekološko pomembno območje - NE</i>
Kultura	7904 spomenik vrtnoarhitekturna dediščina
Varovalni gozd	NE
Poplave	NE
Vodovarstveno območje in režim	NE
Varstveni pas gospodarske javne infrastrukture	NE

PODATKI O PARCELI	
Oznaka spremembe	65
Površina spremembe na parceli (m ²)	210.61957067
Podatki o zemljišču (ZKP 2018)	
K.O.	1936
Parc. št.	1202/4
Namenska raba 2018 (ur objava)	
Namenska raba pred OPN	G - območje gozdov
Namenska raba z OPN	ZP - parki
Enota urejanja prostora z OPN	HU-06
Varstveni in pravni režimi (stanje leta 2018)	
Narava	<i>Zavarovano območje - NE</i> <i>Območje naravne vrednote - 349</i> <i>Vol</i> <i>Natura 2000 - NE</i> <i>Ekološko pomembno območje - NE</i>
Kultura	7904 spomenik vrtnoarhitekturna dediščina
Varovalni gozd	NE
Poplave	NE
Vodovarstveno območje in režim	NE
Varstveni pas gospodarske javne infrastrukture	NE

PODATKI O PARCELI	
Oznaka spremembe	65
Površina spremembe na parceli (m ²)	1175.19017123
Podatki o zemljišču (ZKP 2018)	
K.O.	1936
Parc. št.	1202/4
Namenska raba 2018 (ur objava)	
Namenska raba pred OPN	G - območje gozdov
Namenska raba z OPN	ZP - parki
Enota urejanja prostora z OPN	HU-06
Varstveni in pravni režimi (stanje leta 2018)	
Narava	<i>Zavarovano območje - NE</i> <i>Območje naravne vrednote - 349</i> <i>Vol</i> <i>Natura 2000 - NE</i> <i>Ekološko pomembno območje - NE</i>
Kultura	7904 spomenik vrtnoarhitekturna dediščina
Varovalni gozd	NE
Poplave	NE
Vodovarstveno območje in režim	NE
Varstveni pas gospodarske javne infrastrukture	NE

PODATKI O PARCELI	
Oznaka spremembe	65
Površina spremembe na parceli (m ²)	16.2576988681
Podatki o zemljišču (ZKP 2018)	
K.O.	1936
Parc. št.	480
Namenska raba 2018 (ur objava)	
Namenska raba pred OPN	G - območje gozdov
Namenska raba z OPN	ZP - parki
Enota urejanja prostora z OPN	HU-06
Varstveni in pravni režimi (stanje leta 2018)	
Narava	<i>Zavarovano območje - NE</i> <i>Območje naravne vrednote - 349</i> <i>Vol</i> <i>Natura 2000 - NE</i> <i>Ekološko pomembno območje - NE</i>
Kultura	7904 spomenik vrtnoarhitekturna dediščina
Varovalni gozd	NE
Poplave	NE
Vodovarstveno območje in režim	NE
Varstveni pas gospodarske javne infrastrukture	NE

PODATKI O PARCELI	
Oznaka spremembe	65
Površina spremembe na parceli (m ²)	10.4993079429
Podatki o zemljišču (ZKP 2018)	
K.O.	1936
Parc. št.	480
Namenska raba 2018 (ur objava)	
Namenska raba pred OPN	G - območje gozdov
Namenska raba z OPN	ZP - parki
Enota urejanja prostora z OPN	HU-06
Varstveni in pravni režimi (stanje leta 2018)	
Narava	<i>Zavarovano območje - NE</i> <i>Območje naravne vrednote - 349</i> <i>Vol</i> <i>Natura 2000 - NE</i> <i>Ekološko pomembno območje - NE</i>
Kultura	7904 spomenik vrtnoarhitekturna dediščina
Varovalni gozd	NE
Poplave	NE
Vodovarstveno območje in režim	NE
Varstveni pas gospodarske javne infrastrukture	NE

PODATKI O PARCELI	
Oznaka spremembe	65
Površina spremembe na parceli (m ²)	5.3872341972999997
Podatki o zemljišču (ZKP 2018)	
K.O.	1936
Parc. št.	480
Namenska raba 2018 (ur objava)	
Namenska raba pred OPN	G - območje gozdov
Namenska raba z OPN	ZP - parki
Enota urejanja prostora z OPN	HU-10
Varstveni in pravni režimi (stanje leta 2018)	
Narava	<i>Zavarovano območje - NE</i> <i>Območje naravne vrednote - 349</i> <i>Vol</i> <i>Natura 2000 - NE</i> <i>Ekološko pomembno območje - NE</i>
Kultura	7904 spomenik vrtnoarhitekturna dediščina
Varovalni gozd	NE
Poplave	NE
Vodovarstveno območje in režim	NE
Varstveni pas gospodarske javne infrastrukture	NE

PODATKI O PARCELI	
Oznaka spremembe	65
Površina spremembe na parceli (m ²)	5.5027999243299996
Podatki o zemljišču (ZKP 2018)	
K.O.	1936
Parc. št.	480
Namenska raba 2018 (ur objava)	
Namenska raba pred OPN	G - območje gozdov
Namenska raba z OPN	ZP - parki
Enota urejanja prostora z OPN	HU-10
Varstveni in pravni režimi (stanje leta 2018)	
Narava	<i>Zavarovano območje - NE</i> <i>Območje naravne vrednote - 349</i> <i>Vol</i> <i>Natura 2000 - NE</i> <i>Ekološko pomembno območje - NE</i>
Kultura	7904 spomenik vrtnoarhitekturna dediščina
Varovalni gozd	NE
Poplave	NE
Vodovarstveno območje in režim	NE
Varstveni pas gospodarske javne infrastrukture	NE

PODATKI O PARCELI	
Oznaka spremembe	65
Površina spremembe na parceli (m ²)	17.540368673700002
Podatki o zemljišču (ZKP 2018)	
K.O.	1936
Parc. št.	480
Namenska raba 2018 (ur objava)	
Namenska raba pred OPN	G - območje gozdov
Namenska raba z OPN	ZP - parki
Enota urejanja prostora z OPN	HU-10
Varstveni in pravni režimi (stanje leta 2018)	
Narava	<i>Zavarovano območje - NE</i> <i>Območje naravne vrednote - 349</i> <i>Vol</i> <i>Natura 2000 - NE</i> <i>Ekološko pomembno območje - NE</i>
Kultura	7904 spomenik vrtnoarhitekturna dediščina
Varovalni gozd	NE
Poplave	NE
Vodovarstveno območje in režim	NE
Varstveni pas gospodarske javne infrastrukture	NE

PODATKI O PARCELI	
Oznaka spremembe	65
Površina spremembe na parceli (m ²)	2.79043554802
Podatki o zemljišču (ZKP 2018)	
K.O.	1936
Parc. št.	1203
Namenska raba 2018 (ur objava)	
Namenska raba pred OPN	K - območje kmetijskih zemljišč
Namenska raba z OPN	ZP - parki
Enota urejanja prostora z OPN	HU-10
Varstveni in pravni režimi (stanje leta 2018)	
Narava	<i>Zavarovano območje - NE</i> <i>Območje naravne vrednote - 349</i> <i>Vol</i> <i>Natura 2000 - NE</i> <i>Ekološko pomembno območje - NE</i>
Kultura	7904 spomenik vrtnoarhitekturna dediščina
Varovalni gozd	NE
Poplave	IKRPN
Vodovarstveno območje in režim	NE
Varstveni pas gospodarske javne infrastrukture	NE



PODATKI O PARCELI	
Oznaka spremembe	65
Površina spremembe na parceli (m ²)	5.5961980771700004
Podatki o zemljišču (ZKP 2018)	
K.O.	1936
Parc. št.	480
Namenska raba 2018 (ur objava)	
Namenska raba pred OPN	K - območje kmetijskih zemljišč
Namenska raba z OPN	ZP - parki
Enota urejanja prostora z OPN	HU-10
Varstveni in pravni režimi (stanje leta 2018)	
Narava	<i>Zavarovano območje - NE</i> <i>Območje naravne vrednote - 349 Vol</i> <i>Natura 2000 - NE</i> <i>Ekološko pomembno območje - NE</i>
Kultura	7904 spomenik vrtnoarhitekturna dediščina
Varovalni gozd	NE
Poplave	IKRPN
Vodovarstveno območje in režim	NE
Varstveni pas gospodarske javne infrastrukture	NE

PODATKI O PARCELI	
Oznaka spremembe	65
Površina spremembe na parceli (m ²)	2.0064888224800002
Podatki o zemljišču (ZKP 2018)	
K.O.	1936
Parc. št.	481
Namenska raba 2018 (ur objava)	
Namenska raba pred OPN	K - območje kmetijskih zemljišč
Namenska raba z OPN	ZP - parki
Enota urejanja prostora z OPN	HU-06
Varstveni in pravni režimi (stanje leta 2018)	
Narava	<i>Zavarovano območje - NE</i> <i>Območje naravne vrednote - 349</i> <i>Vol</i> <i>Natura 2000 - NE</i> <i>Ekološko pomembno območje - NE</i>
Kultura	7904 spomenik vrtnoarhitekturna dediščina
Varovalni gozd	NE
Poplave	IKRPN
Vodovarstveno območje in režim	NE
Varstveni pas gospodarske javne infrastrukture	NE

PODATKI O PARCELI	
Oznaka spremembe	65
Površina spremembe na parceli (m ²)	8.3003403218000003
Podatki o zemljišču (ZKP 2018)	
K.O.	1936
Parc. št.	481
Namenska raba 2018 (ur objava)	
Namenska raba pred OPN	K - območje kmetijskih zemljišč
Namenska raba z OPN	ZP - parki
Enota urejanja prostora z OPN	HU-10
Varstveni in pravni režimi (stanje leta 2018)	
Narava	<i>Zavarovano območje - NE</i> <i>Območje naravne vrednote - 349</i> <i>Vol</i> <i>Natura 2000 - NE</i> <i>Ekološko pomembno območje - NE</i>
Kultura	7904 spomenik vrtnoarhitekturna dediščina
Varovalni gozd	NE
Poplave	IKRPN
Vodovarstveno območje in režim	NE
Varstveni pas gospodarske javne infrastrukture	NE

PODATKI O PARCELI	
Oznaka spremembe	65
Površina spremembe na parceli (m ²)	23.475518898600001
Podatki o zemljišču (ZKP 2018)	
K.O.	1936
Parc. št.	482
Namenska raba 2018 (ur objava)	
Namenska raba pred OPN	K - območje kmetijskih zemljišč
Namenska raba z OPN	ZP - parki
Enota urejanja prostora z OPN	HU-10
Varstveni in pravni režimi (stanje leta 2018)	
Narava	<i>Zavarovano območje - NE</i> <i>Območje naravne vrednote - 349</i> <i>Vol</i> <i>Natura 2000 - NE</i> <i>Ekološko pomembno območje - NE</i>
Kultura	7904 spomenik vrtnoarhitekturna dediščina
Varovalni gozd	NE
Poplave	IKRPN
Vodovarstveno območje in režim	NE
Varstveni pas gospodarske javne infrastrukture	NE

PODATKI O PARCELI	
Oznaka spremembe	65
Površina spremembe na parceli (m ²)	1647.76717491
Podatki o zemljišču (ZKP 2018)	
K.O.	1936
Parc. št.	483
Namenska raba 2018 (ur objava)	
Namenska raba pred OPN	K - območje kmetijskih zemljišč
Namenska raba z OPN	ZP - parki
Enota urejanja prostora z OPN	HU-10
Varstveni in pravni režimi (stanje leta 2018)	
Narava	<i>Zavarovano območje - NE</i> <i>Območje naravne vrednote - 349</i> <i>Vol</i> <i>Natura 2000 - NE</i> <i>Ekološko pomembno območje - NE</i>
Kultura	7904 spomenik vrtnoarhitekturna dediščina
Varovalni gozd	NE
Poplave	IKRPN
Vodovarstveno območje in režim	NE
Varstveni pas gospodarske javne infrastrukture	NE

PODATKI O PARCELI	
Oznaka spremembe	65
Površina spremembe na parceli (m ²)	15.049207858300001
Podatki o zemljišču (ZKP 2018)	
K.O.	1936
Parc. št.	488
Namenska raba 2018 (ur objava)	
Namenska raba pred OPN	K - območje kmetijskih zemljišč
Namenska raba z OPN	ZP - parki
Enota urejanja prostora z OPN	HU-11
Varstveni in pravni režimi (stanje leta 2018)	
Narava	<i>Zavarovano območje - NE</i> <i>Območje naravne vrednote - 349</i> <i>Vol</i> <i>Natura 2000 - NE</i> <i>Ekološko pomembno območje - NE</i>
Kultura	7904 spomenik vrtnoarhitekturna dediščina
Varovalni gozd	NE
Poplave	IKRPN
Vodovarstveno območje in režim	NE
Varstveni pas gospodarske javne infrastrukture	NE

PODATKI O PARCELI	
Oznaka spremembe	65
Površina spremembe na parceli (m ²)	2.8922617139999999E-2
Podatki o zemljišču (ZKP 2018)	
K.O.	1936
Parc. št.	488
Namenska raba 2018 (ur objava)	
Namenska raba pred OPN	K - območje kmetijskih zemljišč
Namenska raba z OPN	ZP - parki
Enota urejanja prostora z OPN	HU-10
Varstveni in pravni režimi (stanje leta 2018)	
Narava	<i>Zavarovano območje - NE</i> <i>Območje naravne vrednote - 349</i> <i>Vol</i> <i>Natura 2000 - NE</i> <i>Ekološko pomembno območje - NE</i>
Kultura	7904 spomenik vrtnoarhitekturna dediščina
Varovalni gozd	NE
Poplave	IKRPN
Vodovarstveno območje in režim	NE
Varstveni pas gospodarske javne infrastrukture	NE



PODATKI O PARCELI	
Oznaka spremembe	65
Površina spremembe na parceli (m ²)	2.8662795382200001
Podatki o zemljišču (ZKP 2018)	
K.O.	1936
Parc. št.	488
Namenska raba 2018 (ur objava)	
Namenska raba pred OPN	K - območje kmetijskih zemljišč
Namenska raba z OPN	ZP - parki
Enota urejanja prostora z OPN	HU-10
Varstveni in pravni režimi (stanje leta 2018)	
Narava	<i>Zavarovano območje - NE</i> <i>Območje naravne vrednote - 349 Vol</i> <i>Natura 2000 - NE</i> <i>Ekološko pomembno območje - NE</i>
Kultura	7904 spomenik vrtnoarhitekturna dediščina
Varovalni gozd	NE
Poplave	IKRPN
Vodovarstveno območje in režim	NE
Varstveni pas gospodarske javne infrastrukture	NE

PODATKI O PARCELI	
Oznaka spremembe	65
Površina spremembe na parceli (m ²)	85.601883543200003
Podatki o zemljišču (ZKP 2018)	
K.O.	1936
Parc. št.	505
Namenska raba 2018 (ur objava)	
Namenska raba pred OPN	K - območje kmetijskih zemljišč
Namenska raba z OPN	ZP - parki
Enota urejanja prostora z OPN	HU-06
Varstveni in pravni režimi (stanje leta 2018)	
Narava	<i>Zavarovano območje - NE</i> <i>Območje naravne vrednote - 349</i> <i>Vol</i> <i>Natura 2000 - NE</i> <i>Ekološko pomembno območje - NE</i>
Kultura	7904 spomenik vrtnoarhitekturna dediščina
Varovalni gozd	NE
Poplave	IKRPN
Vodovarstveno območje in režim	NE
Varstveni pas gospodarske javne infrastrukture	NE

PODATKI O PARCELI	
Oznaka spremembe	65
Površina spremembe na parceli (m ²)	165.43000780200001
Podatki o zemljišču (ZKP 2018)	
K.O.	1936
Parc. št.	1202/4
Namenska raba 2018 (ur objava)	
Namenska raba pred OPN	K - območje kmetijskih zemljišč
Namenska raba z OPN	ZP - parki
Enota urejanja prostora z OPN	HU-06
Varstveni in pravni režimi (stanje leta 2018)	
Narava	<i>Zavarovano območje - NE</i> <i>Območje naravne vrednote - 349</i> <i>Vol</i> <i>Natura 2000 - NE</i> <i>Ekološko pomembno območje - NE</i>
Kultura	7904 spomenik vrtnoarhitekturna dediščina
Varovalni gozd	NE
Poplave	IKRPN
Vodovarstveno območje in režim	NE
Varstveni pas gospodarske javne infrastrukture	NE

PODATKI O PARCELI	
Oznaka spremembe	65
Površina spremembe na parceli (m ²)	2.0068718327099999
Podatki o zemljišču (ZKP 2018)	
K.O.	1936
Parc. št.	1202/4
Namenska raba 2018 (ur objava)	
Namenska raba pred OPN	K - območje kmetijskih zemljišč
Namenska raba z OPN	ZP - parki
Enota urejanja prostora z OPN	HU-06
Varstveni in pravni režimi (stanje leta 2018)	
Narava	<i>Zavarovano območje - NE</i> <i>Območje naravne vrednote - 349</i> <i>Vol</i> <i>Natura 2000 - NE</i> <i>Ekološko pomembno območje - NE</i>
Kultura	7904 spomenik vrtnoarhitekturna dediščina
Varovalni gozd	NE
Poplave	IKRPN
Vodovarstveno območje in režim	NE
Varstveni pas gospodarske javne infrastrukture	NE

PODATKI O PARCELI	
Oznaka spremembe	65
Površina spremembe na parceli (m ²)	862.39786665199995
Podatki o zemljišču (ZKP 2018)	
K.O.	1936
Parc. št.	1202/4
Namenska raba 2018 (ur objava)	
Namenska raba pred OPN	K - območje kmetijskih zemljišč
Namenska raba z OPN	ZP - parki
Enota urejanja prostora z OPN	HU-06
Varstveni in pravni režimi (stanje leta 2018)	
Narava	<i>Zavarovano območje - NE</i> <i>Območje naravne vrednote - 349</i> <i>Vol</i> <i>Natura 2000 - NE</i> <i>Ekološko pomembno območje - NE</i>
Kultura	7904 spomenik vrtnoarhitekturna dediščina
Varovalni gozd	NE
Poplave	IKRPN
Vodovarstveno območje in režim	NE
Varstveni pas gospodarske javne infrastrukture	NE

PODATKI O PARCELI	
Oznaka spremembe	65
Površina spremembe na parceli (m ²)	4.6239822698599999
Podatki o zemljišču (ZKP 2018)	
K.O.	1936
Parc. št.	1202/4
Namenska raba 2018 (ur objava)	
Namenska raba pred OPN	K - območje kmetijskih zemljišč
Namenska raba z OPN	ZP - parki
Enota urejanja prostora z OPN	HU-06
Varstveni in pravni režimi (stanje leta 2018)	
Narava	<i>Zavarovano območje - NE</i> <i>Območje naravne vrednote - 349</i> <i>Vol</i> <i>Natura 2000 - NE</i> <i>Ekološko pomembno območje - NE</i>
Kultura	7904 spomenik vrtnoarhitekturna dediščina
Varovalni gozd	NE
Poplave	IKRPN
Vodovarstveno območje in režim	NE
Varstveni pas gospodarske javne infrastrukture	NE

PODATKI O PARCELI	
Oznaka spremembe	65
Površina spremembe na parceli (m ²)	7.0442419962000002
Podatki o zemljišču (ZKP 2018)	
K.O.	1936
Parc. št.	1202/4
Namenska raba 2018 (ur objava)	
Namenska raba pred OPN	K - območje kmetijskih zemljišč
Namenska raba z OPN	ZP - parki
Enota urejanja prostora z OPN	HU-06
Varstveni in pravni režimi (stanje leta 2018)	
Narava	<i>Zavarovano območje - NE</i> <i>Območje naravne vrednote - 349</i> Vol <i>Natura 2000 - NE</i> <i>Ekološko pomembno območje - NE</i>
Kultura	7904 spomenik vrtnoarhitekturna dediščina
Varovalni gozd	NE
Poplave	IKRPN
Vodovarstveno območje in režim	NE
Varstveni pas gospodarske javne infrastrukture	NE

PODATKI O PARCELI	
Oznaka spremembe	65
Površina spremembe na parceli (m ²)	0.63027865550999995
Podatki o zemljišču (ZKP 2018)	
K.O.	1936
Parc. št.	1202/4
Namenska raba 2018 (ur objava)	
Namenska raba pred OPN	K - območje kmetijskih zemljišč
Namenska raba z OPN	ZP - parki
Enota urejanja prostora z OPN	HU-10
Varstveni in pravni režimi (stanje leta 2018)	
Narava	<i>Zavarovano območje - NE</i> <i>Območje naravne vrednote - 349</i> <i>Vol</i> <i>Natura 2000 - NE</i> <i>Ekološko pomembno območje - NE</i>
Kultura	7904 spomenik vrtnoarhitekturna dediščina
Varovalni gozd	NE
Poplave	IKRPN
Vodovarstveno območje in režim	NE
Varstveni pas gospodarske javne infrastrukture	NE

PODATKI O PARCELI	
Oznaka spremembe	65
Površina spremembe na parceli (m ²)	6.0072973469999999E-2
Podatki o zemljišču (ZKP 2018)	
K.O.	1936
Parc. št.	1202/4
Namenska raba 2018 (ur objava)	
Namenska raba pred OPN	K - območje kmetijskih zemljišč
Namenska raba z OPN	ZP - parki
Enota urejanja prostora z OPN	HU-10
Varstveni in pravni režimi (stanje leta 2018)	
Narava	<i>Zavarovano območje - NE</i> <i>Območje naravne vrednote - 349</i> <i>Vol</i> <i>Natura 2000 - NE</i> <i>Ekološko pomembno območje - NE</i>
Kultura	7904 spomenik vrtnoarhitekturna dediščina
Varovalni gozd	NE
Poplave	IKRPN
Vodovarstveno območje in režim	NE
Varstveni pas gospodarske javne infrastrukture	NE

PODATKI O PARCELI	
Oznaka spremembe	65
Površina spremembe na parceli (m ²)	2.8087323852099999
Podatki o zemljišču (ZKP 2018)	
K.O.	1936
Parc. št.	1202/4
Namenska raba 2018 (ur objava)	
Namenska raba pred OPN	K - območje kmetijskih zemljišč
Namenska raba z OPN	ZP - parki
Enota urejanja prostora z OPN	HU-10
Varstveni in pravni režimi (stanje leta 2018)	
Narava	<i>Zavarovano območje - NE</i> <i>Območje naravne vrednote - 349</i> <i>Vol</i> <i>Natura 2000 - NE</i> <i>Ekološko pomembno območje - NE</i>
Kultura	7904 spomenik vrtnoarhitekturna dediščina
Varovalni gozd	NE
Poplave	IKRPN
Vodovarstveno območje in režim	NE
Varstveni pas gospodarske javne infrastrukture	NE

PODATKI O PARCELI	
Oznaka spremembe	65
Površina spremembe na parceli (m ²)	4.6750390199999997E-3
Podatki o zemljišču (ZKP 2018)	
K.O.	1936
Parc. št.	488
Namenska raba 2018 (ur objava)	
Namenska raba pred OPN	K - območje kmetijskih zemljišč
Namenska raba z OPN	ZP - parki
Enota urejanja prostora z OPN	HU-10
Varstveni in pravni režimi (stanje leta 2018)	
Narava	<i>Zavarovano območje - NE</i> <i>Območje naravne vrednote - 349</i> <i>Vol</i> <i>Natura 2000 - NE</i> <i>Ekološko pomembno območje - NE</i>
Kultura	7904 spomenik vrtnoarhitekturna dediščina
Varovalni gozd	NE
Poplave	IKRPN
Vodovarstveno območje in režim	NE
Varstveni pas gospodarske javne infrastrukture	NE

PODATKI O PARCELI	
Oznaka spremembe	65
Površina spremembe na parceli (m ²)	0.11271395862
Podatki o zemljišču (ZKP 2018)	
K.O.	1936
Parc. št.	488
Namenska raba 2018 (ur objava)	
Namenska raba pred OPN	K - območje kmetijskih zemljišč
Namenska raba z OPN	ZP - parki
Enota urejanja prostora z OPN	HU-10
Varstveni in pravni režimi (stanje leta 2018)	
Narava	<i>Zavarovano območje - NE</i> <i>Območje naravne vrednote - 349</i> <i>Vol</i> <i>Natura 2000 - NE</i> <i>Ekološko pomembno območje - NE</i>
Kultura	7904 spomenik vrtnoarhitekturna dediščina
Varovalni gozd	NE
Poplave	IKRPN
Vodovarstveno območje in režim	NE
Varstveni pas gospodarske javne infrastrukture	NE



PODATKI O PARCELI	
Oznaka spremembe	65
Površina spremembe na parceli (m ²)	9.9573553199999998E-3
Podatki o zemljišču (ZKP 2018)	
K.O.	1936
Parc. št.	504
Namenska raba 2018 (ur objava)	
Namenska raba pred OPN	K - območje kmetijskih zemljišč
Namenska raba z OPN	ZP - parki
Enota urejanja prostora z OPN	HU-10
Varstveni in pravni režimi (stanje leta 2018)	
Narava	Zavarovano območje - NE Območje naravne vrednote - 349 Vol Natura 2000 - NE Ekološko pomembno območje - NE
Kultura	7904 spomenik vrtnoarhitekturna dediščina
Varovalni gozd	NE
Poplave	IKRPN
Vodovarstveno območje in režim	NE
Varstveni pas gospodarske javne infrastrukture	NE

PODATKI O PARCELI	
Oznaka spremembe	65
Površina spremembe na parceli (m ²)	2437.4441425700002
Podatki o zemljišču (ZKP 2018)	
K.O.	1936
Parc. št.	504
Namenska raba 2018 (ur objava)	
Namenska raba pred OPN	K - območje kmetijskih zemljišč
Namenska raba z OPN	ZP - parki
Enota urejanja prostora z OPN	HU-10
Varstveni in pravni režimi (stanje leta 2018)	
Narava	<i>Zavarovano območje - NE</i> <i>Območje naravne vrednote - 349</i> <i>Vol</i> <i>Natura 2000 - NE</i> <i>Ekološko pomembno območje - NE</i>
Kultura	7904 spomenik vrtnoarhitekturna dediščina
Varovalni gozd	NE
Poplave	IKRPN
Vodovarstveno območje in režim	NE
Varstveni pas gospodarske javne infrastrukture	NE

PODATKI O PARCELI	
Oznaka spremembe	65
Površina spremembe na parceli (m ²)	167.30847250400001
Podatki o zemljišču (ZKP 2018)	
K.O.	1936
Parc. št.	504
Namenska raba 2018 (ur objava)	
Namenska raba pred OPN	K - območje kmetijskih zemljišč
Namenska raba z OPN	ZP - parki
Enota urejanja prostora z OPN	HU-10
Varstveni in pravni režimi (stanje leta 2018)	
Narava	<i>Zavarovano območje - NE</i> <i>Območje naravne vrednote - 349</i> <i>Vol</i> <i>Natura 2000 - NE</i> <i>Ekološko pomembno območje - NE</i>
Kultura	7904 spomenik vrtnoarhitekturna dediščina
Varovalni gozd	NE
Poplave	IKRPN
Vodovarstveno območje in režim	NE
Varstveni pas gospodarske javne infrastrukture	NE

PODATKI O PARCELI	
Oznaka spremembe	65
Površina spremembe na parceli (m ²)	26.421730137699999
Podatki o zemljišču (ZKP 2018)	
K.O.	1936
Parc. št.	505
Namenska raba 2018 (ur objava)	
Namenska raba pred OPN	K - območje kmetijskih zemljišč
Namenska raba z OPN	ZP - parki
Enota urejanja prostora z OPN	HU-06
Varstveni in pravni režimi (stanje leta 2018)	
Narava	<i>Zavarovano območje - NE</i> <i>Območje naravne vrednote - 349</i> <i>Vol</i> <i>Natura 2000 - NE</i> <i>Ekološko pomembno območje - NE</i>
Kultura	7904 spomenik vrtnoarhitekturna dediščina
Varovalni gozd	NE
Poplave	IKRPN
Vodovarstveno območje in režim	NE
Varstveni pas gospodarske javne infrastrukture	NE

PODATKI O PARCELI	
Oznaka spremembe	65
Površina spremembe na parceli (m ²)	170.447709527
Podatki o zemljišču (ZKP 2018)	
K.O.	1936
Parc. št.	505
Namenska raba 2018 (ur objava)	
Namenska raba pred OPN	K - območje kmetijskih zemljišč
Namenska raba z OPN	ZP - parki
Enota urejanja prostora z OPN	HU-06
Varstveni in pravni režimi (stanje leta 2018)	
Narava	<i>Zavarovano območje - NE</i> <i>Območje naravne vrednote - 349</i> <i>Vol</i> <i>Natura 2000 - NE</i> <i>Ekološko pomembno območje - NE</i>
Kultura	7904 spomenik vrtnoarhitekturna dediščina
Varovalni gozd	NE
Poplave	IKRPN
Vodovarstveno območje in režim	NE
Varstveni pas gospodarske javne infrastrukture	NE

PODATKI O PARCELI	
Oznaka spremembe	65
Površina spremembe na parceli (m ²)	1057.42697851
Podatki o zemljišču (ZKP 2018)	
K.O.	1936
Parc. št.	505
Namenska raba 2018 (ur objava)	
Namenska raba pred OPN	K - območje kmetijskih zemljišč
Namenska raba z OPN	ZP - parki
Enota urejanja prostora z OPN	HU-10
Varstveni in pravni režimi (stanje leta 2018)	
Narava	<i>Zavarovano območje - NE</i> <i>Območje naravne vrednote - 349</i> <i>Vol</i> <i>Natura 2000 - NE</i> <i>Ekološko pomembno območje - NE</i>
Kultura	7904 spomenik vrtnoarhitekturna dediščina
Varovalni gozd	NE
Poplave	IKRPN
Vodovarstveno območje in režim	NE
Varstveni pas gospodarske javne infrastrukture	NE

PODATKI O PARCELI	
Oznaka spremembe	65
Površina spremembe na parceli (m ²)	29.070352888599999
Podatki o zemljišču (ZKP 2018)	
K.O.	1936
Parc. št.	505
Namenska raba 2018 (ur objava)	
Namenska raba pred OPN	K - območje kmetijskih zemljišč
Namenska raba z OPN	ZP - parki
Enota urejanja prostora z OPN	HU-10
Varstveni in pravni režimi (stanje leta 2018)	
Narava	<i>Zavarovano območje - NE</i> <i>Območje naravne vrednote - 349</i> <i>Vol</i> <i>Natura 2000 - NE</i> <i>Ekološko pomembno območje - NE</i>
Kultura	7904 spomenik vrtnoarhitekturna dediščina
Varovalni gozd	NE
Poplave	IKRPN
Vodovarstveno območje in režim	NE
Varstveni pas gospodarske javne infrastrukture	NE

PODATKI O PARCELI	
Oznaka spremembe	65
Površina spremembe na parceli (m ²)	192.79878216700001
Podatki o zemljišču (ZKP 2018)	
K.O.	1936
Parc. št.	504
Namenska raba 2018 (ur objava)	
Namenska raba pred OPN	K - območje kmetijskih zemljišč
Namenska raba z OPN	ZP - parki
Enota urejanja prostora z OPN	HU-06
Varstveni in pravni režimi (stanje leta 2018)	
Narava	<i>Zavarovano območje - NE</i> <i>Območje naravne vrednote - NE</i> <i>Natura 2000 - NE</i> <i>Ekološko pomembno območje - NE</i>
Kultura	7904 spomenik vrtnoarhitekturna dediščina
Varovalni gozd	NE
Poplave	NE
Vodovarstveno območje in režim	NE
Varstveni pas gospodarske javne infrastrukture	NE

PODATKI O PARCELI	
Oznaka spremembe	65
Površina spremembe na parceli (m ²)	200.85944148999999
Podatki o zemljišču (ZKP 2018)	
K.O.	1936
Parc. št.	1202/4
Namenska raba 2018 (ur objava)	
Namenska raba pred OPN	K - območje kmetijskih zemljišč
Namenska raba z OPN	ZP - parki
Enota urejanja prostora z OPN	HU-11
Varstveni in pravni režimi (stanje leta 2018)	
Narava	<i>Zavarovano območje - NE</i> <i>Območje naravne vrednote - 349</i> <i>Vol</i> <i>Natura 2000 - NE</i> <i>Ekološko pomembno območje - NE</i>
Kultura	7904 spomenik vrtnoarhitekturna dediščina
Varovalni gozd	NE
Poplave	NE
Vodovarstveno območje in režim	NE
Varstveni pas gospodarske javne infrastrukture	NE

PODATKI O PARCELI	
Oznaka spremembe	65
Površina spremembe na parceli (m ²)	1.3023022691599999
Podatki o zemljišču (ZKP 2018)	
K.O.	1936
Parc. št.	1202/4
Namenska raba 2018 (ur objava)	
Namenska raba pred OPN	K - območje kmetijskih zemljišč
Namenska raba z OPN	ZP - parki
Enota urejanja prostora z OPN	HU-10
Varstveni in pravni režimi (stanje leta 2018)	
Narava	<i>Zavarovano območje - NE</i> <i>Območje naravne vrednote - 349</i> <i>Vol</i> <i>Natura 2000 - NE</i> <i>Ekološko pomembno območje - NE</i>
Kultura	7904 spomenik vrtnoarhitekturna dediščina
Varovalni gozd	NE
Poplave	NE
Vodovarstveno območje in režim	NE
Varstveni pas gospodarske javne infrastrukture	NE

PODATKI O PARCELI	
Oznaka spremembe	65
Površina spremembe na parceli (m ²)	12.6281718554
Podatki o zemljišču (ZKP 2018)	
K.O.	1936
Parc. št.	481
Namenska raba 2018 (ur objava)	
Namenska raba pred OPN	K - območje kmetijskih zemljišč
Namenska raba z OPN	ZP - parki
Enota urejanja prostora z OPN	HU-06
Varstveni in pravni režimi (stanje leta 2018)	
Narava	<i>Zavarovano območje - NE</i> <i>Območje naravne vrednote - 349 Vol</i> <i>Natura 2000 - NE</i> <i>Ekološko pomembno območje - NE</i>
Kultura	7904 spomenik vrtnoarhitekturna dediščina
Varovalni gozd	NE
Poplave	NE
Vodovarstveno območje in režim	NE
Varstveni pas gospodarske javne infrastrukture	NE

PODATKI O PARCELI	
Oznaka spremembe	65
Površina spremembe na parceli (m ²)	21.496732676099999
Podatki o zemljišču (ZKP 2018)	
K.O.	1936
Parc. št.	486
Namenska raba 2018 (ur objava)	
Namenska raba pred OPN	K - območje kmetijskih zemljišč
Namenska raba z OPN	ZP - parki
Enota urejanja prostora z OPN	HU-06
Varstveni in pravni režimi (stanje leta 2018)	
Narava	<i>Zavarovano območje - NE</i> <i>Območje naravne vrednote - 349</i> <i>Vol</i> <i>Natura 2000 - NE</i> <i>Ekološko pomembno območje - NE</i>
Kultura	7904 spomenik vrtnoarhitekturna dediščina
Varovalni gozd	NE
Poplave	NE
Vodovarstveno območje in režim	NE
Varstveni pas gospodarske javne infrastrukture	NE

PODATKI O PARCELI	
Oznaka spremembe	65
Površina spremembe na parceli (m ²)	102.249250856
Podatki o zemljišču (ZKP 2018)	
K.O.	1936
Parc. št.	486
Namenska raba 2018 (ur objava)	
Namenska raba pred OPN	K - območje kmetijskih zemljišč
Namenska raba z OPN	ZP - parki
Enota urejanja prostora z OPN	HU-06
Varstveni in pravni režimi (stanje leta 2018)	
Narava	<i>Zavarovano območje - NE</i> <i>Območje naravne vrednote - 349</i> <i>Vol</i> <i>Natura 2000 - NE</i> <i>Ekološko pomembno območje - NE</i>
Kultura	7904 spomenik vrtnoarhitekturna dediščina
Varovalni gozd	NE
Poplave	NE
Vodovarstveno območje in režim	NE
Varstveni pas gospodarske javne infrastrukture	NE

PODATKI O PARCELI	
Oznaka spremembe	65
Površina spremembe na parceli (m ²)	16.558487040700001
Podatki o zemljišču (ZKP 2018)	
K.O.	1936
Parc. št.	486
Namenska raba 2018 (ur objava)	
Namenska raba pred OPN	K - območje kmetijskih zemljišč
Namenska raba z OPN	ZP - parki
Enota urejanja prostora z OPN	HU-10
Varstveni in pravni režimi (stanje leta 2018)	
Narava	<i>Zavarovano območje - NE</i> <i>Območje naravne vrednote - 349</i> <i>Vol</i> <i>Natura 2000 - NE</i> <i>Ekološko pomembno območje - NE</i>
Kultura	7904 spomenik vrtnoarhitekturna dediščina
Varovalni gozd	NE
Poplave	NE
Vodovarstveno območje in režim	NE
Varstveni pas gospodarske javne infrastrukture	NE

PODATKI O PARCELI	
Oznaka spremembe	65
Površina spremembe na parceli (m ²)	115.10021924900001
Podatki o zemljišču (ZKP 2018)	
K.O.	1936
Parc. št.	487
Namenska raba 2018 (ur objava)	
Namenska raba pred OPN	K - območje kmetijskih zemljišč
Namenska raba z OPN	ZP - parki
Enota urejanja prostora z OPN	HU-10
Varstveni in pravni režimi (stanje leta 2018)	
Narava	<i>Zavarovano območje - NE</i> <i>Območje naravne vrednote - 349</i> <i>Vol</i> <i>Natura 2000 - NE</i> <i>Ekološko pomembno območje - NE</i>
Kultura	7904 spomenik vrtnoarhitekturna dediščina
Varovalni gozd	NE
Poplave	NE
Vodovarstveno območje in režim	NE
Varstveni pas gospodarske javne infrastrukture	NE

PODATKI O PARCELI	
Oznaka spremembe	65
Površina spremembe na parceli (m ²)	104.34869999599999
Podatki o zemljišču (ZKP 2018)	
K.O.	1936
Parc. št.	488
Namenska raba 2018 (ur objava)	
Namenska raba pred OPN	K - območje kmetijskih zemljišč
Namenska raba z OPN	ZP - parki
Enota urejanja prostora z OPN	HU-11
Varstveni in pravni režimi (stanje leta 2018)	
Narava	<i>Zavarovano območje - NE</i> <i>Območje naravne vrednote - 349</i> <i>Vol</i> <i>Natura 2000 - NE</i> <i>Ekološko pomembno območje - NE</i>
Kultura	7904 spomenik vrtnoarhitekturna dediščina
Varovalni gozd	NE
Poplave	NE
Vodovarstveno območje in režim	NE
Varstveni pas gospodarske javne infrastrukture	NE

PODATKI O PARCELI	
Oznaka spremembe	65
Površina spremembe na parceli (m ²)	50.659494402900002
Podatki o zemljišču (ZKP 2018)	
K.O.	1936
Parc. št.	488
Namenska raba 2018 (ur objava)	
Namenska raba pred OPN	K - območje kmetijskih zemljišč
Namenska raba z OPN	ZP - parki
Enota urejanja prostora z OPN	HU-10
Varstveni in pravni režimi (stanje leta 2018)	
Narava	<i>Zavarovano območje - NE</i> <i>Območje naravne vrednote - 349</i> <i>Vol</i> <i>Natura 2000 - NE</i> <i>Ekološko pomembno območje - NE</i>
Kultura	7904 spomenik vrtnoarhitekturna dediščina
Varovalni gozd	NE
Poplave	NE
Vodovarstveno območje in režim	NE
Varstveni pas gospodarske javne infrastrukture	NE

PODATKI O PARCELI	
Oznaka spremembe	65
Površina spremembe na parceli (m ²)	5235.8637208999999
Podatki o zemljišču (ZKP 2018)	
K.O.	1936
Parc. št.	489
Namenska raba 2018 (ur objava)	
Namenska raba pred OPN	K - območje kmetijskih zemljišč
Namenska raba z OPN	ZP - parki
Enota urejanja prostora z OPN	HU-11
Varstveni in pravni režimi (stanje leta 2018)	
Narava	<i>Zavarovano območje - NE</i> <i>Območje naravne vrednote - 349</i> <i>Vol</i> <i>Natura 2000 - NE</i> <i>Ekološko pomembno območje - NE</i>
Kultura	7904 spomenik vrtnoarhitekturna dediščina
Varovalni gozd	NE
Poplave	NE
Vodovarstveno območje in režim	NE
Varstveni pas gospodarske javne infrastrukture	NE

PODATKI O PARCELI	
Oznaka spremembe	65
Površina spremembe na parceli (m ²)	1173.38692042
Podatki o zemljišču (ZKP 2018)	
K.O.	1936
Parc. št.	489
Namenska raba 2018 (ur objava)	
Namenska raba pred OPN	K - območje kmetijskih zemljišč
Namenska raba z OPN	ZP - parki
Enota urejanja prostora z OPN	HU-10
Varstveni in pravni režimi (stanje leta 2018)	
Narava	<i>Zavarovano območje - NE</i> <i>Območje naravne vrednote - 349</i> <i>Vol</i> <i>Natura 2000 - NE</i> <i>Ekološko pomembno območje - NE</i>
Kultura	7904 spomenik vrtnoarhitekturna dediščina
Varovalni gozd	NE
Poplave	NE
Vodovarstveno območje in režim	NE
Varstveni pas gospodarske javne infrastrukture	NE

PODATKI O PARCELI	
Oznaka spremembe	65
Površina spremembe na parceli (m ²)	3654.5463104999999
Podatki o zemljišču (ZKP 2018)	
K.O.	1936
Parc. št.	490
Namenska raba 2018 (ur objava)	
Namenska raba pred OPN	K - območje kmetijskih zemljišč
Namenska raba z OPN	ZP - parki
Enota urejanja prostora z OPN	HU-10
Varstveni in pravni režimi (stanje leta 2018)	
Narava	<i>Zavarovano območje - NE</i> <i>Območje naravne vrednote - 349</i> <i>Vol</i> <i>Natura 2000 - NE</i> <i>Ekološko pomembno območje - NE</i>
Kultura	7904 spomenik vrtnoarhitekturna dediščina
Varovalni gozd	NE
Poplave	NE
Vodovarstveno območje in režim	NE
Varstveni pas gospodarske javne infrastrukture	NE

PODATKI O PARCELI	
Oznaka spremembe	65
Površina spremembe na parceli (m ²)	8202.6319350899994
Podatki o zemljišču (ZKP 2018)	
K.O.	1936
Parc. št.	490
Namenska raba 2018 (ur objava)	
Namenska raba pred OPN	K - območje kmetijskih zemljišč
Namenska raba z OPN	ZP - parki
Enota urejanja prostora z OPN	HU-10
Varstveni in pravni režimi (stanje leta 2018)	
Narava	<i>Zavarovano območje - NE</i> <i>Območje naravne vrednote - 349</i> <i>Vol</i> <i>Natura 2000 - NE</i> <i>Ekološko pomembno območje - NE</i>
Kultura	7904 spomenik vrtnoarhitekturna dediščina
Varovalni gozd	NE
Poplave	NE
Vodovarstveno območje in režim	NE
Varstveni pas gospodarske javne infrastrukture	NE

PODATKI O PARCELI	
Oznaka spremembe	65
Površina spremembe na parceli (m ²)	59.409775533800001
Podatki o zemljišču (ZKP 2018)	
K.O.	1936
Parc. št.	491
Namenska raba 2018 (ur objava)	
Namenska raba pred OPN	K - območje kmetijskih zemljišč
Namenska raba z OPN	ZP - parki
Enota urejanja prostora z OPN	HU-11
Varstveni in pravni režimi (stanje leta 2018)	
Narava	<i>Zavarovano območje - NE</i> <i>Območje naravne vrednote - 349</i> <i>Vol</i> <i>Natura 2000 - NE</i> <i>Ekološko pomembno območje - NE</i>
Kultura	7904 spomenik vrtnoarhitekturna dediščina
Varovalni gozd	NE
Poplave	NE
Vodovarstveno območje in režim	NE
Varstveni pas gospodarske javne infrastrukture	NE

PODATKI O PARCELI	
Oznaka spremembe	65
Površina spremembe na parceli (m ²)	2511.2684853199999
Podatki o zemljišču (ZKP 2018)	
K.O.	1936
Parc. št.	491
Namenska raba 2018 (ur objava)	
Namenska raba pred OPN	K - območje kmetijskih zemljišč
Namenska raba z OPN	ZP - parki
Enota urejanja prostora z OPN	HU-10
Varstveni in pravni režimi (stanje leta 2018)	
Narava	<i>Zavarovano območje - NE</i> <i>Območje naravne vrednote - 349</i> <i>Vol</i> <i>Natura 2000 - NE</i> <i>Ekološko pomembno območje - NE</i>
Kultura	7904 spomenik vrtnoarhitekturna dediščina
Varovalni gozd	NE
Poplave	NE
Vodovarstveno območje in režim	NE
Varstveni pas gospodarske javne infrastrukture	NE

PODATKI O PARCELI	
Oznaka spremembe	65
Površina spremembe na parceli (m ²)	10.9285527802
Podatki o zemljišču (ZKP 2018)	
K.O.	1936
Parc. št.	492
Namenska raba 2018 (ur objava)	
Namenska raba pred OPN	K - območje kmetijskih zemljišč
Namenska raba z OPN	ZP - parki
Enota urejanja prostora z OPN	HU-11
Varstveni in pravni režimi (stanje leta 2018)	
Narava	<i>Zavarovano območje - NE</i> <i>Območje naravne vrednote - 349</i> <i>Vol</i> <i>Natura 2000 - NE</i> <i>Ekološko pomembno območje - NE</i>
Kultura	7904 spomenik vrtnoarhitekturna dediščina
Varovalni gozd	NE
Poplave	NE
Vodovarstveno območje in režim	NE
Varstveni pas gospodarske javne infrastrukture	NE

PODATKI O PARCELI	
Oznaka spremembe	65
Površina spremembe na parceli (m ²)	2.7539652695200001
Podatki o zemljišču (ZKP 2018)	
K.O.	1936
Parc. št.	492
Namenska raba 2018 (ur objava)	
Namenska raba pred OPN	K - območje kmetijskih zemljišč
Namenska raba z OPN	ZP - parki
Enota urejanja prostora z OPN	HU-10
Varstveni in pravni režimi (stanje leta 2018)	
Narava	<i>Zavarovano območje - NE</i> <i>Območje naravne vrednote - 349</i> <i>Vol</i> <i>Natura 2000 - NE</i> <i>Ekološko pomembno območje - NE</i>
Kultura	7904 spomenik vrtnoarhitekturna dediščina
Varovalni gozd	NE
Poplave	NE
Vodovarstveno območje in režim	NE
Varstveni pas gospodarske javne infrastrukture	NE

PODATKI O PARCELI	
Oznaka spremembe	65
Površina spremembe na parceli (m ²)	4.1291105905099998
Podatki o zemljišču (ZKP 2018)	
K.O.	1936
Parc. št.	497
Namenska raba 2018 (ur objava)	
Namenska raba pred OPN	K - območje kmetijskih zemljišč
Namenska raba z OPN	ZP - parki
Enota urejanja prostora z OPN	HU-10
Varstveni in pravni režimi (stanje leta 2018)	
Narava	<i>Zavarovano območje - NE</i> <i>Območje naravne vrednote - 349</i> <i>Vol</i> <i>Natura 2000 - NE</i> <i>Ekološko pomembno območje - NE</i>
Kultura	7904 spomenik vrtnoarhitekturna dediščina
Varovalni gozd	NE
Poplave	NE
Vodovarstveno območje in režim	NE
Varstveni pas gospodarske javne infrastrukture	NE

PODATKI O PARCELI	
Oznaka spremembe	65
Površina spremembe na parceli (m ²)	3591.5442726299998
Podatki o zemljišču (ZKP 2018)	
K.O.	1936
Parc. št.	500
Namenska raba 2018 (ur objava)	
Namenska raba pred OPN	K - območje kmetijskih zemljišč
Namenska raba z OPN	ZP - parki
Enota urejanja prostora z OPN	HU-10
Varstveni in pravni režimi (stanje leta 2018)	
Narava	<i>Zavarovano območje - NE</i> <i>Območje naravne vrednote - 349</i> <i>Vol</i> <i>Natura 2000 - NE</i> <i>Ekološko pomembno območje - NE</i>
Kultura	7904 spomenik vrtnoarhitekturna dediščina
Varovalni gozd	NE
Poplave	NE
Vodovarstveno območje in režim	NE
Varstveni pas gospodarske javne infrastrukture	NE

PODATKI O PARCELI	
Oznaka spremembe	65
Površina spremembe na parceli (m ²)	1602.7295894900001
Podatki o zemljišču (ZKP 2018)	
K.O.	1936
Parc. št.	501
Namenska raba 2018 (ur objava)	
Namenska raba pred OPN	K - območje kmetijskih zemljišč
Namenska raba z OPN	ZP - parki
Enota urejanja prostora z OPN	HU-10
Varstveni in pravni režimi (stanje leta 2018)	
Narava	<i>Zavarovano območje - NE</i> <i>Območje naravne vrednote - 349</i> <i>Vol</i> <i>Natura 2000 - NE</i> <i>Ekološko pomembno območje - NE</i>
Kultura	7904 spomenik vrtnoarhitekturna dediščina
Varovalni gozd	NE
Poplave	NE
Vodovarstveno območje in režim	NE
Varstveni pas gospodarske javne infrastrukture	NE

PODATKI O PARCELI	
Oznaka spremembe	65
Površina spremembe na parceli (m ²)	104.96770001500001
Podatki o zemljišču (ZKP 2018)	
K.O.	1936
Parc. št.	1202/4
Namenska raba 2018 (ur objava)	
Namenska raba pred OPN	K - območje kmetijskih zemljišč
Namenska raba z OPN	ZP - parki
Enota urejanja prostora z OPN	HU-06
Varstveni in pravni režimi (stanje leta 2018)	
Narava	<i>Zavarovano območje - NE</i> <i>Območje naravne vrednote - 349</i> <i>Vol</i> <i>Natura 2000 - NE</i> <i>Ekološko pomembno območje - NE</i>
Kultura	7904 spomenik vrtnoarhitekturna dediščina
Varovalni gozd	NE
Poplave	NE
Vodovarstveno območje in režim	NE
Varstveni pas gospodarske javne infrastrukture	NE

PODATKI O PARCELI	
Oznaka spremembe	65
Površina spremembe na parceli (m ²)	7637.79926144
Podatki o zemljišču (ZKP 2018)	
K.O.	1936
Parc. št.	490
Namenska raba 2018 (ur objava)	
Namenska raba pred OPN	K - območje kmetijskih zemljišč
Namenska raba z OPN	ZP - parki
Enota urejanja prostora z OPN	HU-10
Varstveni in pravni režimi (stanje leta 2018)	
Narava	<i>Zavarovano območje - NE</i> <i>Območje naravne vrednote - 349</i> <i>Vol</i> <i>Natura 2000 - NE</i> <i>Ekološko pomembno območje - NE</i>
Kultura	7904 spomenik vrtnoarhitekturna dediščina
Varovalni gozd	NE
Poplave	NE
Vodovarstveno območje in režim	NE
Varstveni pas gospodarske javne infrastrukture	NE

PODATKI O PARCELI	
Oznaka spremembe	65
Površina spremembe na parceli (m ²)	391.967346136
Podatki o zemljišču (ZKP 2018)	
K.O.	1936
Parc. št.	490
Namenska raba 2018 (ur objava)	
Namenska raba pred OPN	K - območje kmetijskih zemljišč
Namenska raba z OPN	ZP - parki
Enota urejanja prostora z OPN	HU-10
Varstveni in pravni režimi (stanje leta 2018)	
Narava	<i>Zavarovano območje - NE</i> <i>Območje naravne vrednote - 349</i> <i>Vol</i> <i>Natura 2000 - NE</i> <i>Ekološko pomembno območje - NE</i>
Kultura	7904 spomenik vrtnoarhitekturna dediščina
Varovalni gozd	NE
Poplave	NE
Vodovarstveno območje in režim	NE
Varstveni pas gospodarske javne infrastrukture	NE

PODATKI O PARCELI	
Oznaka spremembe	65
Površina spremembe na parceli (m ²)	26.906508101499998
Podatki o zemljišču (ZKP 2018)	
K.O.	1936
Parc. št.	490
Namenska raba 2018 (ur objava)	
Namenska raba pred OPN	K - območje kmetijskih zemljišč
Namenska raba z OPN	ZP - parki
Enota urejanja prostora z OPN	HU-10
Varstveni in pravni režimi (stanje leta 2018)	
Narava	<i>Zavarovano območje - NE</i> <i>Območje naravne vrednote - 349</i> <i>Vol</i> <i>Natura 2000 - NE</i> <i>Ekološko pomembno območje - NE</i>
Kultura	7904 spomenik vrtnoarhitekturna dediščina
Varovalni gozd	NE
Poplave	NE
Vodovarstveno območje in režim	NE
Varstveni pas gospodarske javne infrastrukture	NE

PODATKI O PARCELI	
Oznaka spremembe	65
Površina spremembe na parceli (m ²)	777.85085899000001
Podatki o zemljišču (ZKP 2018)	
K.O.	1936
Parc. št.	490
Namenska raba 2018 (ur objava)	
Namenska raba pred OPN	K - območje kmetijskih zemljišč
Namenska raba z OPN	ZP - parki
Enota urejanja prostora z OPN	HU-10
Varstveni in pravni režimi (stanje leta 2018)	
Narava	<i>Zavarovano območje - NE</i> <i>Območje naravne vrednote - 349</i> <i>Vol</i> <i>Natura 2000 - NE</i> <i>Ekološko pomembno območje - NE</i>
Kultura	7904 spomenik vrtnoarhitekturna dediščina
Varovalni gozd	NE
Poplave	NE
Vodovarstveno območje in režim	NE
Varstveni pas gospodarske javne infrastrukture	NE

PODATKI O PARCELI	
Oznaka spremembe	65
Površina spremembe na parceli (m ²)	972.74588141100003
Podatki o zemljišču (ZKP 2018)	
K.O.	1936
Parc. št.	490
Namenska raba 2018 (ur objava)	
Namenska raba pred OPN	K - območje kmetijskih zemljišč
Namenska raba z OPN	ZP - parki
Enota urejanja prostora z OPN	HU-11
Varstveni in pravni režimi (stanje leta 2018)	
Narava	<i>Zavarovano območje - NE</i> <i>Območje naravne vrednote - 349</i> <i>Vol</i> <i>Natura 2000 - NE</i> <i>Ekološko pomembno območje - NE</i>
Kultura	7904 spomenik vrtnoarhitekturna dediščina
Varovalni gozd	NE
Poplave	NE
Vodovarstveno območje in režim	NE
Varstveni pas gospodarske javne infrastrukture	NE

PODATKI O PARCELI	
Oznaka spremembe	65
Površina spremembe na parceli (m ²)	25.077372584799999
Podatki o zemljišču (ZKP 2018)	
K.O.	1936
Parc. št.	490
Namenska raba 2018 (ur objava)	
Namenska raba pred OPN	K - območje kmetijskih zemljišč
Namenska raba z OPN	ZP - parki
Enota urejanja prostora z OPN	HU-11
Varstveni in pravni režimi (stanje leta 2018)	
Narava	<i>Zavarovano območje - NE</i> <i>Območje naravne vrednote - 349</i> <i>Vol</i> <i>Natura 2000 - NE</i> <i>Ekološko pomembno območje - NE</i>
Kultura	7904 spomenik vrtnoarhitekturna dediščina
Varovalni gozd	NE
Poplave	NE
Vodovarstveno območje in režim	NE
Varstveni pas gospodarske javne infrastrukture	NE

PODATKI O PARCELI	
Oznaka spremembe	65
Površina spremembe na parceli (m ²)	114.432207096
Podatki o zemljišču (ZKP 2018)	
K.O.	1936
Parc. št.	505
Namenska raba 2018 (ur objava)	
Namenska raba pred OPN	Q - območje kmetijskih zemljišč
Namenska raba z OPN	ZP - parki
Enota urejanja prostora z OPN	HU-06
Varstveni in pravni režimi (stanje leta 2018)	
Narava	<i>Zavarovano območje - NE</i> <i>Območje naravne vrednote - 349</i> <i>Vol</i> <i>Natura 2000 - NE</i> <i>Ekološko pomembno območje - NE</i>
Kultura	7904 spomenik vrtnoarhitekturna dediščina
Varovalni gozd	NE
Poplave	IKRPN
Vodovarstveno območje in režim	NE
Varstveni pas gospodarske javne infrastrukture	NE

PODATKI O PARCELI	
Oznaka spremembe	65
Površina spremembe na parceli (m ²)	15.809408046
Podatki o zemljišču (ZKP 2018)	
K.O.	1936
Parc. št.	496
Namenska raba 2018 (ur objava)	
Namenska raba pred OPN	Q - območje kmetijskih zemljišč
Namenska raba z OPN	ZP - parki
Enota urejanja prostora z OPN	HU-11
Varstveni in pravni režimi (stanje leta 2018)	
Narava	<i>Zavarovano območje - NE</i> <i>Območje naravne vrednote - NE</i> <i>Natura 2000 - NE</i> <i>Ekološko pomembno območje - NE</i>
Kultura	7904 spomenik vrtnoarhitekturna dediščina
Varovalni gozd	NE
Poplave	NE
Vodovarstveno območje in režim	NE
Varstveni pas gospodarske javne infrastrukture	NE

PODATKI O PARCELI	
Oznaka spremembe	65
Površina spremembe na parceli (m ²)	8.6247675447799992
Podatki o zemljišču (ZKP 2018)	
K.O.	1936
Parc. št.	504
Namenska raba 2018 (ur objava)	
Namenska raba pred OPN	Q - območje kmetijskih zemljišč
Namenska raba z OPN	ZP - parki
Enota urejanja prostora z OPN	HU-06
Varstveni in pravni režimi (stanje leta 2018)	
Narava	<i>Zavarovano območje - NE</i> <i>Območje naravne vrednote - NE</i> <i>Natura 2000 - NE</i> <i>Ekološko pomembno območje - NE</i>
Kultura	7904 spomenik vrtnoarhitekturna dediščina
Varovalni gozd	NE
Poplave	NE
Vodovarstveno območje in režim	NE
Varstveni pas gospodarske javne infrastrukture	NE

PODATKI O PARCELI	
Oznaka spremembe	65
Površina spremembe na parceli (m ²)	2.4075437165800002
Podatki o zemljišču (ZKP 2018)	
K.O.	1936
Parc. št.	504
Namenska raba 2018 (ur objava)	
Namenska raba pred OPN	Q - območje kmetijskih zemljišč
Namenska raba z OPN	ZP - parki
Enota urejanja prostora z OPN	HU-10
Varstveni in pravni režimi (stanje leta 2018)	
Narava	<i>Zavarovano območje - NE</i> <i>Območje naravne vrednote - NE</i> <i>Natura 2000 - NE</i> <i>Ekološko pomembno območje - NE</i>
Kultura	7904 spomenik vrtnoarhitekturna dediščina
Varovalni gozd	NE
Poplave	NE
Vodovarstveno območje in režim	NE
Varstveni pas gospodarske javne infrastrukture	NE

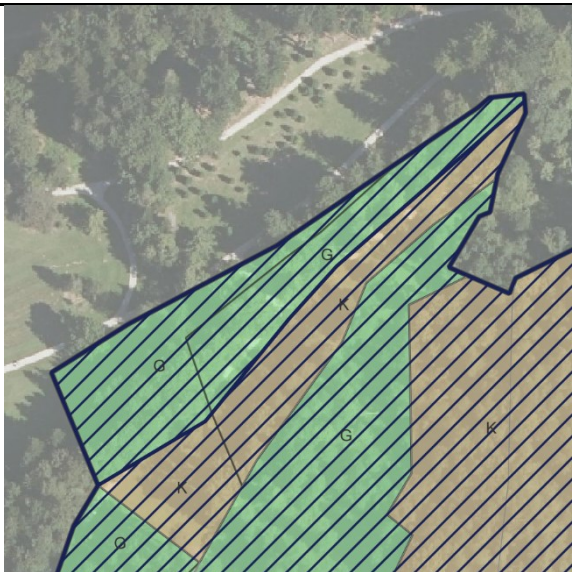
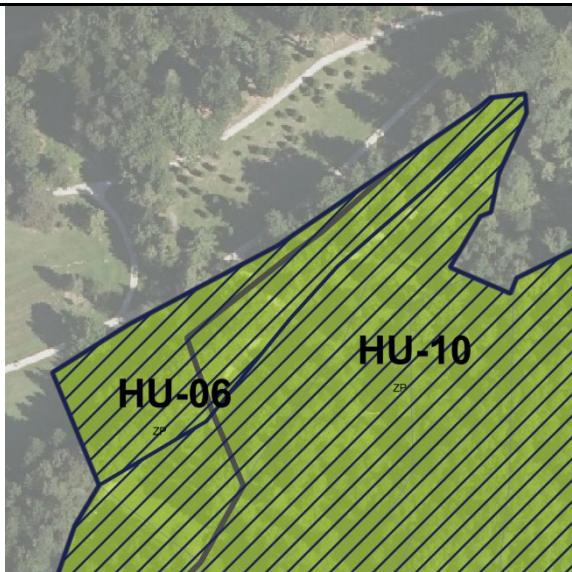
PODATKI O PARCELI	
Oznaka spremembe	65
Površina spremembe na parceli (m ²)	2158.26765548
Podatki o zemljišču (ZKP 2018)	
K.O.	1936
Parc. št.	497
Namenska raba 2018 (ur objava)	
Namenska raba pred OPN	Q - območje kmetijskih zemljišč
Namenska raba z OPN	ZP - parki
Enota urejanja prostora z OPN	HU-10
Varstveni in pravni režimi (stanje leta 2018)	
Narava	<i>Zavarovano območje - NE</i> <i>Območje naravne vrednote - 349</i> <i>Vol</i> <i>Natura 2000 - NE</i> <i>Ekološko pomembno območje - NE</i>
Kultura	7904 spomenik vrtnoarhitekturna dediščina
Varovalni gozd	NE
Poplave	NE
Vodovarstveno območje in režim	NE
Varstveni pas gospodarske javne infrastrukture	NE

PODATKI O PARCELI	
Oznaka spremembe	65
Površina spremembe na parceli (m ²)	3819.2250094299998
Podatki o zemljišču (ZKP 2018)	
K.O.	1936
Parc. št.	500
Namenska raba 2018 (ur objava)	
Namenska raba pred OPN	Q - območje kmetijskih zemljišč
Namenska raba z OPN	ZP - parki
Enota urejanja prostora z OPN	HU-10
Varstveni in pravni režimi (stanje leta 2018)	
Narava	<i>Zavarovano območje - NE</i> <i>Območje naravne vrednote - 349</i> <i>Vol</i> <i>Natura 2000 - NE</i> <i>Ekološko pomembno območje - NE</i>
Kultura	7904 spomenik vrtnoarhitekturna dediščina
Varovalni gozd	NE
Poplave	NE
Vodovarstveno območje in režim	NE
Varstveni pas gospodarske javne infrastrukture	NE

PODATKI O PARCELI	
Oznaka spremembe	65
Površina spremembe na parceli (m ²)	0
Podatki o zemljišču (ZKP 2018)	
K.O.	1936
Parc. št.	500
Namenska raba 2018 (ur objava)	
Namenska raba pred OPN	Q - območje kmetijskih zemljišč
Namenska raba z OPN	ZP - parki
Enota urejanja prostora z OPN	HU-10
Varstveni in pravni režimi (stanje leta 2018)	
Narava	<i>Zavarovano območje - NE</i> <i>Območje naravne vrednote - 349</i> <i>Vol</i> <i>Natura 2000 - NE</i> <i>Ekološko pomembno območje - NE</i>
Kultura	7904 spomenik vrtnoarhitekturna dediščina
Varovalni gozd	NE
Poplave	NE
Vodovarstveno območje in režim	NE
Varstveni pas gospodarske javne infrastrukture	NE

PODATKI O PARCELI	
Oznaka spremembe	65
Površina spremembe na parceli (m ²)	0.36998816036999999
Podatki o zemljišču (ZKP 2018)	
K.O.	1936
Parc. št.	501
Namenska raba 2018 (ur objava)	
Namenska raba pred OPN	Q - območje kmetijskih zemljišč
Namenska raba z OPN	ZP - parki
Enota urejanja prostora z OPN	HU-10
Varstveni in pravni režimi (stanje leta 2018)	
Narava	<i>Zavarovano območje - NE</i> <i>Območje naravne vrednote - 349</i> <i>Vol</i> <i>Natura 2000 - NE</i> <i>Ekološko pomembno območje - NE</i>
Kultura	7904 spomenik vrtnoarhitekturna dediščina
Varovalni gozd	NE
Poplave	NE
Vodovarstveno območje in režim	NE
Varstveni pas gospodarske javne infrastrukture	NE

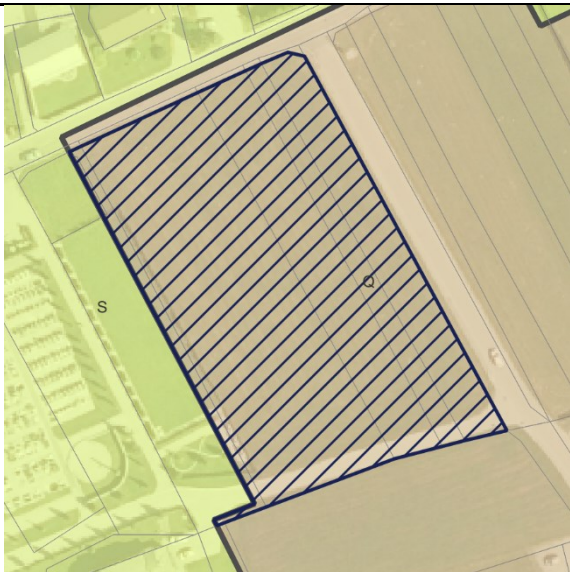

PODATKI O PARCELI	
Oznaka spremembe	65
Površina spremembe na parceli (m ²)	0.13360000811
Podatki o zemljišču (ZKP 2018)	
K.O.	1936
Parc. št.	504
Namenska raba 2018 (ur objava)	
Namenska raba pred OPN	Q - območje kmetijskih zemljišč
Namenska raba z OPN	ZP - parki
Enota urejanja prostora z OPN	HU-10
Varstveni in pravni režimi (stanje leta 2018)	
Narava	<i>Zavarovano območje - NE</i> <i>Območje naravne vrednote - 349</i> <i>Vol</i> <i>Natura 2000 - NE</i> <i>Ekološko pomembno območje - NE</i>
Kultura	7904 spomenik vrtnoarhitekturna dediščina
Varovalni gozd	NE
Poplave	NE
Vodovarstveno območje in režim	NE
Varstveni pas gospodarske javne infrastrukture	NE

PODATKI O SPREMEMBI	
Oznaka	66, vezane spremembe 49, 53, 60, 61, 63, 65, 66
K.O.	1936 - Radomlje
Parc. št.	485
Površina (m ²)	5002.1899999999996
Sprememba	gozdno zemljišče v stavbno zemljišče
Namenska raba prostora po DP	G - območje gozdov
Namenska raba prostora po OPN	ZP - parki
Enota urejanja prostora po OPN	HU-06, HU-10
GRAFIČNI PRIKAZ	
Grafični prikaz pred OPN	Grafični prikaz OPN
	
PROSTORSKI AKT OPN 2018	
Naziv akta	Občinski prostorski načrt Domžale (Uradni vestnik Občine Domžale, št. 10/18)
Namenska raba	ZP - parki
Varstveni in pravni režimi (stanje leta 2018)	
Narava	Vsebinska je opredeljena v nadaljevanju.
Kultura	Vsebinska je opredeljena v nadaljevanju.
Poplavna nevarnost (Integralna karta razredov poplavne nevarnosti - IKRPN)	Vsebinska je opredeljena v nadaljevanju.
Vodovarstveno območje	Vsebinska je opredeljena v nadaljevanju.
OPREDELITVE	
Trajnostni razvoj v prostoru	Območje se stika z območjem Arboretuma Volčji potok, ki se nahaja v občini Kamnik. V prostoru je zaznavna tendenca širitve vsebin Arboretuma z mehkim prehodom v obstoječo krajino. Specifika vsebin ima pozitiven vpliv na trajnostni razvoj v prostoru preko ozaveščanja in poudarjanja pomena rastlin v prostoru.

Učinkovita in gospodarna raba zemljišč	Gozdna raba se nadomejša z rabo zelenih površin kot urbanega izraza krajine s poudarkom na parkovnem oblikovanju zelenih površin.
Kakovostne bivalne razmere	Zelene površine prispevajo k večji kakovosti bivanja.
Prostorsko usklajeno in med seboj dopolnjujočo se razmestitev različnih dejavnosti v prostoru	Zelene površine zagotavljajo primerno in celo nujno dopolnitev rbanem okolju.
Prenova obstoječega, ki ima prednost pred graditvijo novega	Ni relevantno.
Ohranjanje prepoznavnih značilnosti prostora	S spremembo namembnosti se omogoča širitev območja v katrem dominira Arboretum kot ene najbolj prepoznavnih značilnosti v prostoru.
Sanacija degradiranega prostora	Ni relevantno.
Varstvo okolja, naravnih virov ter ohranjanje narave	Narava se v območju zelenih površin ohranja na specifičen način, oblikovanja parkovnih površin, ki so lahko po svojih značilnostih tudi le majnji posegi v obstoječe stanje. Predvsem pa je poudarjen pomen rastlin in tudi živali za kakovost bivanja.
Celostno ohranjanje kulturne dediščine, vključno z naselbinsko dediščino	Ni relevantno.
Zagotavljanje zdravja prebivalstva	Posredno preko uporabe zelenih površin oziroma preživanja časa na teh površinah.
Obramba države in varstvo pred naravnimi in drugimi nesrečami	Ni relevantno.
JAVNI INTERES	
Javni interes – ZJF	NE
Javni interes – ZKZ	NE
Javni interes – ZON	DA, Naravna vrednost Volčji potok - arboretum
Javni interes – (ZVO-2)	NE
Javni interes – (ZVNDN)	NE
UGOTOVITVE:	
<p>Območje se nahaja znotraj območja kulturnega spomenika državnega pomena Volčji Potok – Arboretum. Pomembnost za kmetijstvo in pridelavo hrane je opredeljeno kot izjemno pomembno. Glede na to je podan javni interes ohranjanja kulturne dediščine in javni interes ohranjanja kmetijskih zemljišč.</p> <p>Ker gre za območje kulturnega spomenika državnega pomena, je izkazan javni interes za spremembo namenske rabe iz kmetijske v zelene površine – park, ki omogoča nadaljnji razvoj arboretuma in tudi zameji negativne vplive, ki bi jih lahko imela morebitna povečana intenziteta kmetijske rabe na državni spomenik. Javni interes kulturnega spomenika prevlada nad javnim interesom ohranjanja kmetijskih površin.</p> <p>Glede na navedeno interes določitve namenske rabe ZP prevlada nad interesom, da se ohrani kmetijska namenska raba.</p>	

PODATKI O PARCELI	
Oznaka spremembe	66
Površina spremembe na parceli (m ²)	2747.0452432400002
Podatki o zemljišču (ZKP 2018)	
K.O.	1936
Parc. št.	485
Namenska raba 2018 (ur objava)	
Namenska raba pred OPN	G - območje gozdov
Namenska raba z OPN	ZP - parki
Enota urejanja prostora z OPN	HU-06
Varstveni in pravni režimi (stanje leta 2018)	
Narava	<i>Zavarovano območje - NE</i> <i>Območje naravne vrednote - 349</i> <i>Vol</i> <i>Natura 2000 - NE</i> <i>Ekološko pomembno območje - NE</i>
Kultura	7904 spomenik vrtnoarhitekturna dediščina
Varovalni gozd	NE
Poplave	NE
Vodovarstveno območje in režim	NE
Varstveni pas gospodarske javne infrastrukture	NE

PODATKI O PARCELI	
Oznaka spremembe	66
Površina spremembe na parceli (m ²)	2254.2516653500002
Podatki o zemljišču (ZKP 2018)	
K.O.	1936
Parc. št.	485
Namenska raba 2018 (ur objava)	
Namenska raba pred OPN	G - območje gozdov
Namenska raba z OPN	ZP - parki
Enota urejanja prostora z OPN	HU-10
Varstveni in pravni režimi (stanje leta 2018)	
Narava	<i>Zavarovano območje - NE</i> <i>Območje naravne vrednote - 349</i> <i>Vol</i> <i>Natura 2000 - NE</i> <i>Ekološko pomembno območje - NE</i>
Kultura	7904 spomenik vrtnoarhitekturna dediščina
Varovalni gozd	NE
Poplave	NE
Vodovarstveno območje in režim	NE
Varstveni pas gospodarske javne infrastrukture	NE

PODATKI O SPREMEMBI	
Oznaka	67
K.O.	1936 - Radomlje
Parc. št.	804/1, 805, 806/1, 803/4, 803/8, 803/9
Površina (m ²)	6173.5600000000004
Sprememba	kmetijsko zemljišče v stavbno zemljišče
Namenska raba prostora po DP	Q - območje kmetijskih zemljišč
Namenska raba prostora po OPN	ZK - pokopališča
Enota urejanja prostora po OPN	RA-50, RA-11
GRAFIČNI PRIKAZ	
Grafični prikaz pred OPN	Grafični prikaz OPN
	
PROSTORSKI AKT OPN 2018	
Naziv akta	Občinski prostorski načrt Domžale (Uradni vestnik Občine Domžale, št. 10/18)
Namenska raba	ZK - pokopališča
Varstveni in pravni režimi (stanje leta 2018)	
Narava	Vsebina je opredeljena v nadaljevanju.
Kultura	Vsebina je opredeljena v nadaljevanju.
Poplavna nevarnost (Integralna karta razredov poplavne nevarnosti - IKRPN)	Vsebina je opredeljena v nadaljevanju.
Vodovarstveno območje	Vsebina je opredeljena v nadaljevanju.
OPREDELITVE	
Trajnostni razvoj v prostoru	Območje vključuje zagotavljanje dostopa do kakovostne infrastrukture. Prav tako je bilo vključeno načrtovanje dolgoročne strategije, ki upošteva prihodnji razvoj in potrebe, obenem pa preprečujejo prekomerno izkoriščanje naravnih virov.

Učinkovita in gospodarna raba zemljišč	Predvideno območje zasleduje usmerjanje urbanizacije za zagotavljanje gospodarskih javnih služb - pokopališča.
Kakovostne bivalne razmere	Območje je namenjeno pokopališkim dejavnostim.
Prostorsko usklajeno in med seboj dopolnjujočo se razmestitev različnih dejavnosti v prostoru	Predvideno območje omogoča dolgoročno strategijo, ki upošteva prihodnji razvoj in potrebe, obenem pa preprečujejo prekomerno izkoriščanje naravnih virov, z upoštevanjem demografskih sprememb.
Prenova obstoječega, ki ima prednost pred graditvijo novega	Ni relevantno.
Ohranjanje prepoznavnih značilnosti prostora	Območje sledi sodobnim potrebam z vključevanjem razvojnih teženj v prostoru.
Sanacija degradiranega prostora	Ni relevantno.
Varstvo okolja, naravnih virov ter ohranjanje narave	Ni relevantno.
Celostno ohranjanje kulturne dediščine, vključno z naselbinsko dediščino	Ni relevantno.
Zagotavljanje zdravja prebivalstva	Ni relevantno.
Obramba države in varstvo pred naravnimi in drugimi nesrečami	Ni relevantno.
JAVNI INTERES	
Javni interes – ZJF	NE
Javni interes – ZKZ	NE
Javni interes – ZON	NE
Javni interes – (ZVO-2)	NE
Javni interes – (ZVNDN)	NE
UGOTOVITVE:	
<p>Območje vključuje zagotavljanje dostopa do kakovostne infrastrukture. Prav tako je bilo vključeno načrtovanje dolgoročne strategije, ki upošteva prihodnji razvoj in potrebe, obenem pa preprečujejo prekomerno izkoriščanje naravnih virov.</p> <p>Javni interes in določitev stavbnih zemljišč prevlada nad zasebnim interesom.</p>	



PODATKI O PARCELI	
Oznaka spremembe	67
Površina spremembe na parceli (m ²)	3142.1367999899999
Podatki o zemljišču (ZKP 2018)	
K.O.	1936
Parc. št.	804/1
Namenska raba 2018 (ur objava)	
Namenska raba pred OPN	Q - območje kmetijskih zemljišč
Namenska raba z OPN	ZK - pokopališča
Enota urejanja prostora z OPN	RA-50
Varstveni in pravni režimi (stanje leta 2018)	
Narava	<i>Zavarovano območje</i> - NE <i>Območje naravne vrednote</i> - NE <i>Natura 2000</i> - NE <i>Ekološko pomembno območje</i> - NE
Kultura	NE
Varovalni gozd	NE
Poplave	NE
Vodovarstveno območje in režim	NE
Varstveni pas gospodarske javne infrastrukture	NE

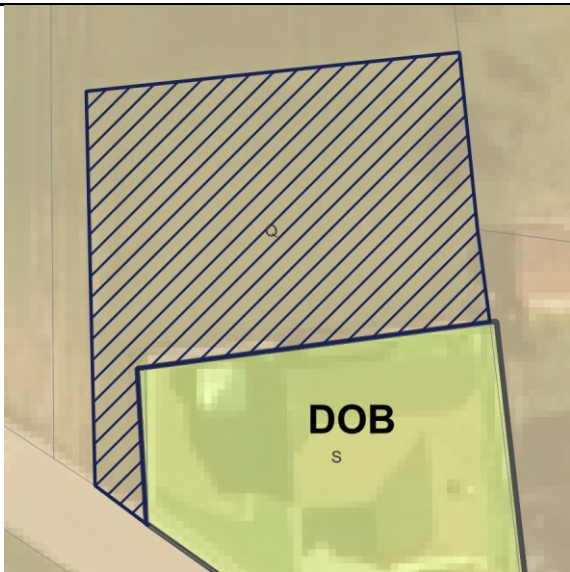

PODATKI O PARCELI	
Oznaka spremembe	67
Površina spremembe na parceli (m ²)	17.869726698800001
Podatki o zemljišču (ZKP 2018)	
K.O.	1936
Parc. št.	805
Namenska raba 2018 (ur objava)	
Namenska raba pred OPN	Q - območje kmetijskih zemljišč
Namenska raba z OPN	ZK - pokopališča
Enota urejanja prostora z OPN	RA-50
Varstveni in pravni režimi (stanje leta 2018)	
Narava	<i>Zavarovano območje - NE</i> <i>Območje naravne vrednote - NE</i> <i>Natura 2000 - NE</i> <i>Ekološko pomembno območje - NE</i>
Kultura	NE
Varovalni gozd	NE
Poplave	NE
Vodovarstveno območje in režim	NE
Varstveni pas gospodarske javne infrastrukture	NE

PODATKI O PARCELI	
Oznaka spremembe	67
Površina spremembe na parceli (m ²)	256.99238843500001
Podatki o zemljišču (ZKP 2018)	
K.O.	1936
Parc. št.	806/1
Namenska raba 2018 (ur objava)	
Namenska raba pred OPN	Q - območje kmetijskih zemljišč
Namenska raba z OPN	ZK - pokopališča
Enota urejanja prostora z OPN	RA-50
Varstveni in pravni režimi (stanje leta 2018)	
Narava	<i>Zavarovano območje - NE</i> <i>Območje naravne vrednote - NE</i> <i>Natura 2000 - NE</i> <i>Ekološko pomembno območje - NE</i>
Kultura	NE
Varovalni gozd	NE
Poplave	NE
Vodovarstveno območje in režim	NE
Varstveni pas gospodarske javne infrastrukture	NE

PODATKI O PARCELI	
Oznaka spremembe	67
Površina spremembe na parceli (m ²)	1223.94954998
Podatki o zemljišču (ZKP 2018)	
K.O.	1936
Parc. št.	803/4
Namenska raba 2018 (ur objava)	
Namenska raba pred OPN	Q - območje kmetijskih zemljišč
Namenska raba z OPN	ZK - pokopališča
Enota urejanja prostora z OPN	RA-50
Varstveni in pravni režimi (stanje leta 2018)	
Narava	<i>Zavarovano območje - NE</i> <i>Območje naravne vrednote - NE</i> <i>Natura 2000 - NE</i> <i>Ekološko pomembno območje - NE</i>
Kultura	10765 dediščina naselbinska dediščina
Varovalni gozd	NE
Poplave	NE
Vodovarstveno območje in režim	NE
Varstveni pas gospodarske javne infrastrukture	NE

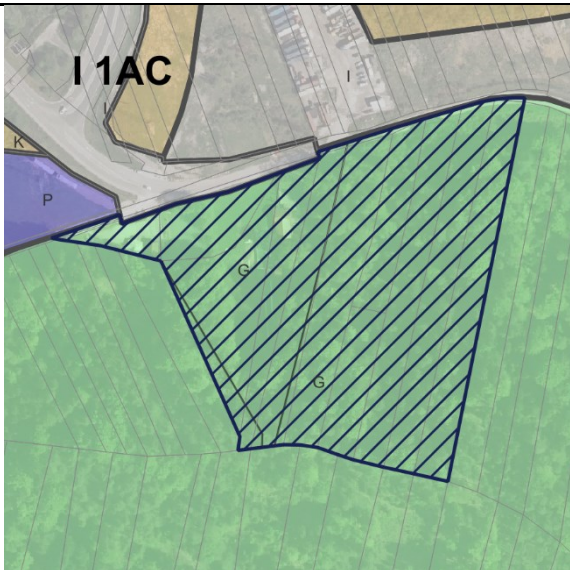
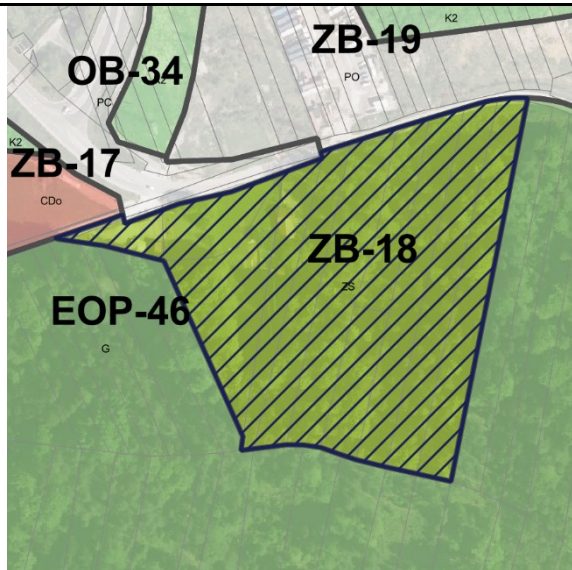
PODATKI O PARCELI	
Oznaka spremembe	67
Površina spremembe na parceli (m ²)	494.10649999499998
Podatki o zemljišču (ZKP 2018)	
K.O.	1936
Parc. št.	803/8
Namenska raba 2018 (ur objava)	
Namenska raba pred OPN	Q - območje kmetijskih zemljišč
Namenska raba z OPN	ZK - pokopališča
Enota urejanja prostora z OPN	RA-11
Varstveni in pravni režimi (stanje leta 2018)	
Narava	<i>Zavarovano območje - NE</i> <i>Območje naravne vrednote - NE</i> <i>Natura 2000 - NE</i> <i>Ekološko pomembno območje - NE</i>
Kultura	10765 dediščina naselbinska dediščina
Varovalni gozd	NE
Poplave	NE
Vodovarstveno območje in režim	NE
Varstveni pas gospodarske javne infrastrukture	NE

PODATKI O PARCELI	
Oznaka spremembe	67
Površina spremembe na parceli (m ²)	1037.3996000100001
Podatki o zemljišču (ZKP 2018)	
K.O.	1936
Parc. št.	803/9
Namenska raba 2018 (ur objava)	
Namenska raba pred OPN	Q - območje kmetijskih zemljišč
Namenska raba z OPN	ZK - pokopališča
Enota urejanja prostora z OPN	RA-11
Varstveni in pravni režimi (stanje leta 2018)	
Narava	<i>Zavarovano območje - NE</i> <i>Območje naravne vrednote - NE</i> <i>Natura 2000 - NE</i> <i>Ekološko pomembno območje - NE</i>
Kultura	10765 dediščina naselbinska dediščina
Varovalni gozd	NE
Poplave	NE
Vodovarstveno območje in režim	NE
Varstveni pas gospodarske javne infrastrukture	NE

PODATKI O SPREMEMBI	
Oznaka	68
K.O.	1943 - Dob
Parc. št.	333/1
Površina (m ²)	589.2599999999999
Sprememba	kmetijsko zemljišče v stavbno zemljišče
Namenska raba prostora po DP	Q - območje kmetijskih zemljišč
Namenska raba prostora po OPN	SK - površine podeželskega naselja
Enota urejanja prostora po OPN	DO-01
GRAFIČNI PRIKAZ	
Grafični prikaz pred OPN	Grafični prikaz OPN
	
PROSTORSKI AKT OPN 2018	
Naziv akta	Občinski prostorski načrt Domžale (Uradni vestnik Občine Domžale, št. 10/18)
Namenska raba	SK - površine podeželskega naselja
Varstveni in pravni režimi (stanje leta 2018)	
Narava	Vsebina je opredeljena v nadaljevanju.
Kultura	Vsebina je opredeljena v nadaljevanju.
Poplavna nevarnost (Integralna karta razredov poplavne nevarnosti - IKRPN)	Vsebina je opredeljena v nadaljevanju.
Vodovarstveno območje	Vsebina je opredeljena v nadaljevanju.
OPREDELITVE	
Trajnostni razvoj v prostoru	Območje vključuje zagotavljanje dostopa do kakovostne infrastrukture. Prav tako je bilo vključeno načrtovanje dolgoročne strategije, ki upošteva prihodnji razvoj in potrebe, obenem pa preprečujejo prekomerno izkoriščanje naravnih virov.
Učinkovita in gospodarna raba zemljišč	Predvideno območje zasleduje usmerjanje urbanizacije v obstoječe naselbine ali razvoj

	novih naselij z višjo gostoto, kar zmanjša potrebo po rabi novih zemljišč za stanovanja in infrastrukturo.
Kakovostne bivalne razmere	Območje omogoča zdravo, udobno, varno in trajnostno bivanje v stanovanjskih okoljih te tudi optimizacijo transporta kot ključnega dejavnika porabe časa in energije.
Prostorsko usklajeno in med seboj dopolnjujočo se razmestitev različnih dejavnosti v prostoru	Predvideno območje omogoča dolgoročno strategijo, ki upošteva prihodnji razvoj in potrebe, obenem pa preprečujejo prekomerno izkoriščanje naravnih virov, z upoštevanjem demografskih sprememb.
Prenova obstoječega, ki ima prednost pred graditvijo novega	Ni relevantno.
Ohranjanje prepoznavnih značilnosti prostora	Območje sledi sodobnim potrebam z vključevanjem razvojnih teženj v prostoru.
Sanacija degradiranega prostora	Ni relevantno.
Varstvo okolja, naravnih virov ter ohranjanje narave	Ni relevantno.
Celostno ohranjanje kulturne dediščine, vključno z naselbinsko dediščino	Območje se nahaja v obmoju varstva kulturne dediščine - Češenik - Park gradu Češenik
Zagotavljanje zdravja prebivalstva	Ni relevantno.
Obramba države in varstvo pred naravnimi in drugimi nesrečami	Ni relevantno.
JAVNI INTERES	
Javni interes – ZJF	NE
Javni interes – ZKZ	NE
Javni interes – ZON	NE
Javni interes – (ZVO-2)	NE
Javni interes – (ZVNDN)	NE
UGOTOVITVE:	
Območje vključuje zagotavljanje dostopa do kakovostne infrastrukture. Prav tako je bilo vključeno načrtovanje dolgoročne strategije, ki upošteva prihodnji razvoj in potrebe, obenem pa preprečujejo prekomerno izkoriščanje naravnih virov. Zasebni interes in določitev stavbnih zemljišč prevlada nad javnim interesom.	

PODATKI O PARCELI	
Oznaka spremembe	68
Površina spremembe na parceli (m ²)	589.15191241000002
Podatki o zemljišču (ZKP 2018)	
K.O.	1943
Parc. št.	333/1
Namenska raba 2018 (ur objava)	
Namenska raba pred OPN	Q - območje kmetijskih zemljišč
Namenska raba z OPN	SK - površine podeželskega naselja
Enota urejanja prostora z OPN	DO-01
Varstveni in pravni režimi (stanje leta 2018)	
Narava	<i>Zavarovano območje - NE</i> <i>Območje naravne vrednote - NE</i> <i>Natura 2000 - NE</i> <i>Ekološko pomembno območje - NE</i>
Kultura	3008770 vplivno območje vrtnoarhitekturna dediščina
Varovalni gozd	NE
Poplave	NE
Vodovarstveno območje in režim	NE
Varstveni pas gospodarske javne infrastrukture	NE

PODATKI O SPREMEMBI	
Oznaka	69
K.O.	1958 - Brezovica
Parc. št.	1127/4, 852, 853, 854, 855, 857, 858, 859, 860, 854, 1127/4, 1127/1, 856, 942/2, 941/2, 942/1
Površina (m ²)	35108.239999999998
Sprememba	gozdno zemljišče v stavbno zemljišče
Namenska raba prostora po DP	G - območje gozdov
Namenska raba prostora po OPN	ZS - površine za oddih, rekreacijo in šport
Enota urejanja prostora po OPN	ZB-18
GRAFIČNI PRIKAZ	
Grafični prikaz pred OPN	Grafični prikaz OPN
	
PROSTORSKI AKT OPN 2018	
Naziv akta	Občinski prostorski načrt Domžale (Uradni vestnik Občine Domžale, št. 10/18)
Namenska raba	ZS - površine za oddih, rekreacijo in šport
Varstveni in pravni režimi (stanje leta 2018)	
Narava	Vsebina je opredeljena v nadaljevanju.
Kultura	Vsebina je opredeljena v nadaljevanju.
Poplavna nevarnost (Integralna karta razredov poplavne nevarnosti - IKRPN)	Vsebina je opredeljena v nadaljevanju.
Vodovarstveno območje	Vsebina je opredeljena v nadaljevanju.
OPREDELITVE	
Trajnostni razvoj v prostoru	Območje vključuje zagotavljanje dostopa do kakovostne infrastrukture. Prav tako je bilo vključeno načrtovanje dolgoročne strategije, ki upošteva prihodnji razvoj in potrebe, obenem pa preprečujejo prekomerno izkoriščanje naravnih virov.

Učinkovita in gospodarna raba zemljišč	Predvideno območje zasleduje usmerjanje urbanizacije za potrebe smučarske skakalnice
Kakovostne bivalne razmere	Območje omogoča dejavnost športa
Prostorsko usklajeno in med seboj dopolnjujočo se razmestitev različnih dejavnosti v prostoru	Predvideno območje omogoča dolgoročno strategijo, ki upošteva prihodnji razvoj in potrebe, obenem pa preprečujejo prekomerno izkoriščanje naravnih virov, z upoštevanjem demografskih sprememb.
Prenova obstoječega, ki ima prednost pred graditvijo novega	Ni relevantno.
Ohranjanje prepoznavnih značilnosti prostora	Območje sledi sodobnim potrebam z vključevanjem razvojnih teženj v prostoru.
Sanacija degradiranega prostora	Ni relevantno.
Varstvo okolja, naravnih virov ter ohranjanje narave	Območje se nahaja v območju Natura 2000 - Ihan - SI3000099.
Celostno ohranjanje kulturne dediščine, vključno z naselbinsko dediščino	Ni relevantno.
Zagotavljanje zdravja prebivalstva	Ni relevantno.
Obramba države in varstvo pred naravnimi in drugimi nesrečami	Območje se nahaja v varstvenem pasu elektrodaljnovoda.
JAVNI INTERES	
Javni interes – ZJF	NE
Javni interes – ZKZ	NE
Javni interes – ZON	DA, Natura 2000 - SI3000099 - Ihan
Javni interes – (ZVO-2)	DA, EPO Ihan
Javni interes – (ZVNDN)	DA, varstveni pas elektrodaljnovoda.
UGOTOVITVE:	
Območje vključuje zagotavljanje dostopa do kakovostne infrastrukture. Prav tako je bilo vključeno načrtovanje dolgoročne strategije, ki upošteva prihodnji razvoj in potrebe, obenem pa preprečujejo prekomerno izkoriščanje naravnih virov. Javni interes in določitev stavbnih zemljišč prevlada nad zasebnim interesom.	

PODATKI O PARCELI	
Oznaka spremembe	69
Površina spremembe na parceli (m ²)	3680.4328397300001
Podatki o zemljišču (ZKP 2018)	
K.O.	1958
Parc. št.	1127/4
Namenska raba 2018 (ur objava)	
Namenska raba pred OPN	G - območje gozdov
Namenska raba z OPN	ZS - površine za oddih, rekreacijo in šport
Enota urejanja prostora z OPN	ZB-18
Varstveni in pravni režimi (stanje leta 2018)	
Narava	<i>Zavarovano območje - NE</i> <i>Območje naravne vrednote - NE</i> <i>Natura 2000 - NE</i> <i>Ekološko pomembno območje - NE</i>
Kultura	NE
Varovalni gozd	NE
Poplave	NE
Vodovarstveno območje in režim	NE
Varstveni pas gospodarske javne infrastrukture	Varstveni pas elektrodaljnovoda

PODATKI O PARCELI	
Oznaka spremembe	69
Površina spremembe na parceli (m ²)	640.98568365300002
Podatki o zemljišču (ZKP 2018)	
K.O.	1958
Parc. št.	852
Namenska raba 2018 (ur objava)	
Namenska raba pred OPN	G - območje gozdov
Namenska raba z OPN	ZS - površine za oddih, rekreacijo in šport
Enota urejanja prostora z OPN	ZB-18
Varstveni in pravni režimi (stanje leta 2018)	
Narava	<i>Zavarovano območje - NE</i> <i>Območje naravne vrednote - NE</i> <i>Natura 2000 - SI3000099</i> Ihan <i>Ekološko pomembno območje - 27100</i> Ihan
Kultura	NE
Varovalni gozd	NE
Poplave	NE
Vodovarstveno območje in režim	NE
Varstveni pas gospodarske javne infrastrukture	Varstveni pas elektrodaljnovoda

PODATKI O PARCELI	
Oznaka spremembe	69
Površina spremembe na parceli (m ²)	2354.3679936600001
Podatki o zemljišču (ZKP 2018)	
K.O.	1958
Parc. št.	853
Namenska raba 2018 (ur objava)	
Namenska raba pred OPN	G - območje gozdov
Namenska raba z OPN	ZS - površine za oddih, rekreacijo in šport
Enota urejanja prostora z OPN	ZB-18
Varstveni in pravni režimi (stanje leta 2018)	
Narava	<i>Zavarovano območje - NE</i> <i>Območje naravne vrednote - NE</i> <i>Natura 2000 - SI3000099</i> Ihan <i>Ekološko pomembno območje - 27100</i> Ihan
Kultura	NE
Varovalni gozd	NE
Poplave	NE
Vodovarstveno območje in režim	NE
Varstveni pas gospodarske javne infrastrukture	Varstveni pas elektrodaljnovoda

PODATKI O PARCELI	
Oznaka spremembe	69
Površina spremembe na parceli (m ²)	182.03830632200001
Podatki o zemljišču (ZKP 2018)	
K.O.	1958
Parc. št.	854
Namenska raba 2018 (ur objava)	
Namenska raba pred OPN	G - območje gozdov
Namenska raba z OPN	ZS - površine za oddih, rekreacijo in šport
Enota urejanja prostora z OPN	ZB-18
Varstveni in pravni režimi (stanje leta 2018)	
Narava	<i>Zavarovano območje - NE</i> <i>Območje naravne vrednote - NE</i> <i>Natura 2000 - SI3000099</i> Ihan <i>Ekološko pomembno območje - 27100</i> Ihan
Kultura	NE
Varovalni gozd	NE
Poplave	NE
Vodovarstveno območje in režim	NE
Varstveni pas gospodarske javne infrastrukture	Varstveni pas elektrodaljnovoda

PODATKI O PARCELI	
Oznaka spremembe	69
Površina spremembe na parceli (m ²)	2720.0098338900002
Podatki o zemljišču (ZKP 2018)	
K.O.	1958
Parc. št.	855
Namenska raba 2018 (ur objava)	
Namenska raba pred OPN	G - območje gozdov
Namenska raba z OPN	ZS - površine za oddih, rekreacijo in šport
Enota urejanja prostora z OPN	ZB-18
Varstveni in pravni režimi (stanje leta 2018)	
Narava	<i>Zavarovano območje - NE</i> <i>Območje naravne vrednote - NE</i> <i>Natura 2000 - SI3000099</i> Ihan <i>Ekološko pomembno območje - 27100</i> Ihan
Kultura	NE
Varovalni gozd	NE
Poplave	NE
Vodovarstveno območje in režim	NE
Varstveni pas gospodarske javne infrastrukture	Varstveni pas elektrodaljnovoda

PODATKI O PARCELI	
Oznaka spremembe	69
Površina spremembe na parceli (m ²)	4621.0073502499999
Podatki o zemljišču (ZKP 2018)	
K.O.	1958
Parc. št.	857
Namenska raba 2018 (ur objava)	
Namenska raba pred OPN	G - območje gozdov
Namenska raba z OPN	ZS - površine za oddih, rekreacijo in šport
Enota urejanja prostora z OPN	ZB-18
Varstveni in pravni režimi (stanje leta 2018)	
Narava	<i>Zavarovano območje - NE</i> <i>Območje naravne vrednote - NE</i> <i>Natura 2000 - SI3000099</i> Ihan <i>Ekološko pomembno območje - 27100</i> Ihan
Kultura	NE
Varovalni gozd	NE
Poplave	NE
Vodovarstveno območje in režim	NE
Varstveni pas gospodarske javne infrastrukture	Varstveni pas elektrodaljnovoda

PODATKI O PARCELI	
Oznaka spremembe	69
Površina spremembe na parceli (m ²)	2006.47160001
Podatki o zemljišču (ZKP 2018)	
K.O.	1958
Parc. št.	858
Namenska raba 2018 (ur objava)	
Namenska raba pred OPN	G - območje gozdov
Namenska raba z OPN	ZS - površine za oddih, rekreacijo in šport
Enota urejanja prostora z OPN	ZB-18
Varstveni in pravni režimi (stanje leta 2018)	
Narava	<i>Zavarovano območje - NE</i> <i>Območje naravne vrednote - NE</i> <i>Natura 2000 - SI3000099</i> Ihan <i>Ekološko pomembno območje - 27100</i> Ihan
Kultura	NE
Varovalni gozd	NE
Poplave	NE
Vodovarstveno območje in režim	NE
Varstveni pas gospodarske javne infrastrukture	Varstveni pas elektrodaljnovoda

PODATKI O PARCELI	
Oznaka spremembe	69
Površina spremembe na parceli (m ²)	2194.28108892
Podatki o zemljišču (ZKP 2018)	
K.O.	1958
Parc. št.	859
Namenska raba 2018 (ur objava)	
Namenska raba pred OPN	G - območje gozdov
Namenska raba z OPN	ZS - površine za oddih, rekreacijo in šport
Enota urejanja prostora z OPN	ZB-18
Varstveni in pravni režimi (stanje leta 2018)	
Narava	<i>Zavarovano območje - NE</i> <i>Območje naravne vrednote - NE</i> <i>Natura 2000 - SI3000099</i> Ihan <i>Ekološko pomembno območje - 27100</i> Ihan
Kultura	NE
Varovalni gozd	NE
Poplave	NE
Vodovarstveno območje in režim	NE
Varstveni pas gospodarske javne infrastrukture	Varstveni pas elektrodaljnovoda

PODATKI O PARCELI	
Oznaka spremembe	69
Površina spremembe na parceli (m ²)	4114.7400665300001
Podatki o zemljišču (ZKP 2018)	
K.O.	1958
Parc. št.	860
Namenska raba 2018 (ur objava)	
Namenska raba pred OPN	G - območje gozdov
Namenska raba z OPN	ZS - površine za oddih, rekreacijo in šport
Enota urejanja prostora z OPN	ZB-18
Varstveni in pravni režimi (stanje leta 2018)	
Narava	<i>Zavarovano območje - NE</i> <i>Območje naravne vrednote - NE</i> <i>Natura 2000 - SI3000099</i> Ihan <i>Ekološko pomembno območje - 27100</i> Ihan
Kultura	NE
Varovalni gozd	NE
Poplave	NE
Vodovarstveno območje in režim	NE
Varstveni pas gospodarske javne infrastrukture	Varstveni pas elektrodaljnovoda

PODATKI O PARCELI	
Oznaka spremembe	69
Površina spremembe na parceli (m ²)	4318.5082999599999
Podatki o zemljišču (ZKP 2018)	
K.O.	1958
Parc. št.	854
Namenska raba 2018 (ur objava)	
Namenska raba pred OPN	G - območje gozdov
Namenska raba z OPN	ZS - površine za oddih, rekreacijo in šport
Enota urejanja prostora z OPN	ZB-18
Varstveni in pravni režimi (stanje leta 2018)	
Narava	<i>Zavarovano območje - NE</i> <i>Območje naravne vrednote - NE</i> <i>Natura 2000 - SI3000099</i> Ihan <i>Ekološko pomembno območje - 27100</i> Ihan
Kultura	NE
Varovalni gozd	NE
Poplave	NE
Vodovarstveno območje in režim	NE
Varstveni pas gospodarske javne infrastrukture	Varstveni pas elektrodaljnovoda

PODATKI O PARCELI	
Oznaka spremembe	69
Površina spremembe na parceli (m ²)	4600.9647000200002
Podatki o zemljišču (ZKP 2018)	
K.O.	1958
Parc. št.	1127/4
Namenska raba 2018 (ur objava)	
Namenska raba pred OPN	G - območje gozdov
Namenska raba z OPN	ZS - površine za oddih, rekreacijo in šport
Enota urejanja prostora z OPN	ZB-18
Varstveni in pravni režimi (stanje leta 2018)	
Narava	<i>Zavarovano območje - NE</i> <i>Območje naravne vrednote - NE</i> <i>Natura 2000 - SI3000099</i> Ihan <i>Ekološko pomembno območje - 27100</i> Ihan
Kultura	NE
Varovalni gozd	NE
Poplave	NE
Vodovarstveno območje in režim	NE
Varstveni pas gospodarske javne infrastrukture	Varstveni pas elektrodaljnovoda

PODATKI O PARCELI	
Oznaka spremembe	69
Površina spremembe na parceli (m ²)	2072.0089075699998
Podatki o zemljišču (ZKP 2018)	
K.O.	1958
Parc. št.	1127/4
Namenska raba 2018 (ur objava)	
Namenska raba pred OPN	G - območje gozdov
Namenska raba z OPN	ZS - površine za oddih, rekreacijo in šport
Enota urejanja prostora z OPN	ZB-18
Varstveni in pravni režimi (stanje leta 2018)	
Narava	<i>Zavarovano območje - NE</i> <i>Območje naravne vrednote - NE</i> <i>Natura 2000 - SI3000099</i> Ihan <i>Ekološko pomembno območje - 27100</i> Ihan
Kultura	NE
Varovalni gozd	NE
Poplave	NE
Vodovarstveno območje in režim	NE
Varstveni pas gospodarske javne infrastrukture	Varstveni pas elektrodaljnovoda

PODATKI O PARCELI	
Oznaka spremembe	69
Površina spremembe na parceli (m ²)	901.55149372699998
Podatki o zemljišču (ZKP 2018)	
K.O.	1958
Parc. št.	1127/1
Namenska raba 2018 (ur objava)	
Namenska raba pred OPN	G - območje gozdov
Namenska raba z OPN	ZS - površine za oddih, rekreacijo in šport
Enota urejanja prostora z OPN	ZB-18
Varstveni in pravni režimi (stanje leta 2018)	
Narava	Zavarovano območje - NE Območje naravne vrednote - NE Natura 2000 - NE Ekološko pomembno območje - NE
Kultura	NE
Varovalni gozd	NE
Poplave	NE
Vodovarstveno območje in režim	NE
Varstveni pas gospodarske javne infrastrukture	NE

PODATKI O PARCELI	
Oznaka spremembe	69
Površina spremembe na parceli (m ²)	42.534652986600001
Podatki o zemljišču (ZKP 2018)	
K.O.	1958
Parc. št.	852
Namenska raba 2018 (ur objava)	
Namenska raba pred OPN	G - območje gozdov
Namenska raba z OPN	ZS - površine za oddih, rekreacijo in šport
Enota urejanja prostora z OPN	ZB-18
Varstveni in pravni režimi (stanje leta 2018)	
Narava	<i>Zavarovano območje - NE</i> <i>Območje naravne vrednote - NE</i> <i>Natura 2000 - SI3000099</i> Ihan <i>Ekološko pomembno območje - 27100</i> Ihan
Kultura	NE
Varovalni gozd	NE
Poplave	NE
Vodovarstveno območje in režim	NE
Varstveni pas gospodarske javne infrastrukture	NE

PODATKI O PARCELI	
Oznaka spremembe	69
Površina spremembe na parceli (m ²)	83.341343386999995
Podatki o zemljišču (ZKP 2018)	
K.O.	1958
Parc. št.	853
Namenska raba 2018 (ur objava)	
Namenska raba pred OPN	G - območje gozdov
Namenska raba z OPN	ZS - površine za oddih, rekreacijo in šport
Enota urejanja prostora z OPN	ZB-18
Varstveni in pravni režimi (stanje leta 2018)	
Narava	<i>Zavarovano območje - NE</i> <i>Območje naravne vrednote - NE</i> <i>Natura 2000 - SI3000099</i> Ihan <i>Ekološko pomembno območje - 27100</i> Ihan
Kultura	NE
Varovalni gozd	NE
Poplave	NE
Vodovarstveno območje in režim	NE
Varstveni pas gospodarske javne infrastrukture	NE

PODATKI O PARCELI	
Oznaka spremembe	69
Površina spremembe na parceli (m ²)	39.933998824600003
Podatki o zemljišču (ZKP 2018)	
K.O.	1958
Parc. št.	856
Namenska raba 2018 (ur objava)	
Namenska raba pred OPN	G - območje gozdov
Namenska raba z OPN	ZS - površine za oddih, rekreacijo in šport
Enota urejanja prostora z OPN	ZB-18
Varstveni in pravni režimi (stanje leta 2018)	
Narava	<i>Zavarovano območje - NE</i> <i>Območje naravne vrednote - NE</i> <i>Natura 2000 - SI3000099</i> Ihan <i>Ekološko pomembno območje - 27100</i> Ihan
Kultura	NE
Varovalni gozd	NE
Poplave	NE
Vodovarstveno območje in režim	NE
Varstveni pas gospodarske javne infrastrukture	NE

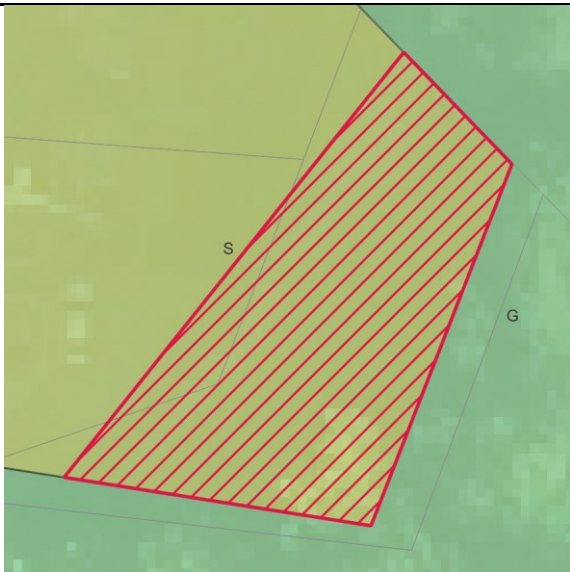
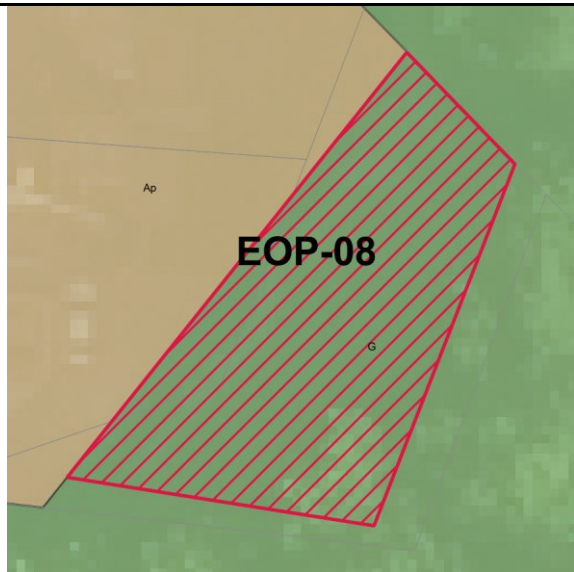
PODATKI O PARCELI	
Oznaka spremembe	69
Površina spremembe na parceli (m ²)	65.880010603599999
Podatki o zemljišču (ZKP 2018)	
K.O.	1958
Parc. št.	942/2
Namenska raba 2018 (ur objava)	
Namenska raba pred OPN	G - območje gozdov
Namenska raba z OPN	ZS - površine za oddih, rekreacijo in šport
Enota urejanja prostora z OPN	ZB-18
Varstveni in pravni režimi (stanje leta 2018)	
Narava	<i>Zavarovano območje - NE</i> <i>Območje naravne vrednote - NE</i> <i>Natura 2000 - SI3000099</i> Ihan <i>Ekološko pomembno območje - 27100</i> Ihan
Kultura	NE
Varovalni gozd	NE
Poplave	NE
Vodovarstveno območje in režim	NE
Varstveni pas gospodarske javne infrastrukture	NE

PODATKI O PARCELI	
Oznaka spremembe	69
Površina spremembe na parceli (m ²)	0.42567244774000002
Podatki o zemljišču (ZKP 2018)	
K.O.	1958
Parc. št.	854
Namenska raba 2018 (ur objava)	
Namenska raba pred OPN	G - območje gozdov
Namenska raba z OPN	ZS - površine za oddih, rekreacijo in šport
Enota urejanja prostora z OPN	ZB-18
Varstveni in pravni režimi (stanje leta 2018)	
Narava	<i>Zavarovano območje - NE</i> <i>Območje naravne vrednote - NE</i> <i>Natura 2000 - SI3000099</i> Ihan <i>Ekološko pomembno območje - 27100</i> Ihan
Kultura	NE
Varovalni gozd	NE
Poplave	NE
Vodovarstveno območje in režim	NE
Varstveni pas gospodarske javne infrastrukture	NE

PODATKI O PARCELI	
Oznaka spremembe	69
Površina spremembe na parceli (m ²)	312.94538307699997
Podatki o zemljišču (ZKP 2018)	
K.O.	1958
Parc. št.	854
Namenska raba 2018 (ur objava)	
Namenska raba pred OPN	G - območje gozdov
Namenska raba z OPN	ZS - površine za oddih, rekreacijo in šport
Enota urejanja prostora z OPN	ZB-18
Varstveni in pravni režimi (stanje leta 2018)	
Narava	<i>Zavarovano območje - NE</i> <i>Območje naravne vrednote - NE</i> <i>Natura 2000 - SI3000099</i> Ihan <i>Ekološko pomembno območje - 27100</i> Ihan
Kultura	NE
Varovalni gozd	NE
Poplave	NE
Vodovarstveno območje in režim	NE
Varstveni pas gospodarske javne infrastrukture	NE

PODATKI O PARCELI	
Oznaka spremembe	69
Površina spremembe na parceli (m ²)	40.657656389000003
Podatki o zemljišču (ZKP 2018)	
K.O.	1958
Parc. št.	941/2
Namenska raba 2018 (ur objava)	
Namenska raba pred OPN	G - območje gozdov
Namenska raba z OPN	ZS - površine za oddih, rekreacijo in šport
Enota urejanja prostora z OPN	ZB-18
Varstveni in pravni režimi (stanje leta 2018)	
Narava	<i>Zavarovano območje - NE</i> <i>Območje naravne vrednote - NE</i> <i>Natura 2000 - SI3000099</i> Ihan <i>Ekološko pomembno območje - 27100</i> Ihan
Kultura	NE
Varovalni gozd	NE
Poplave	NE
Vodovarstveno območje in režim	NE
Varstveni pas gospodarske javne infrastrukture	Varstveni pas elektrodaljnovoda

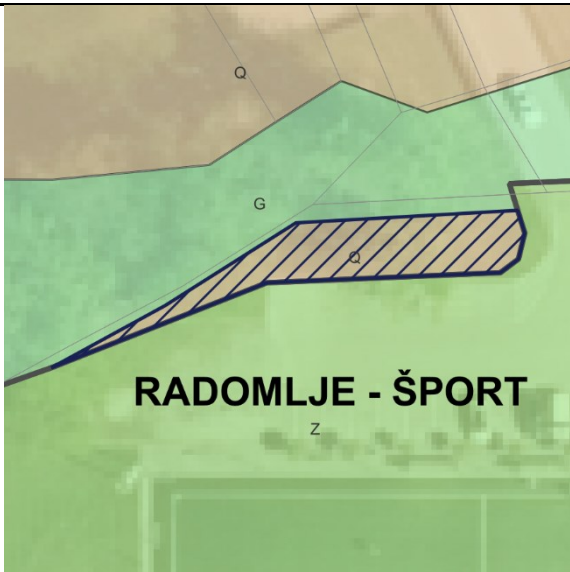
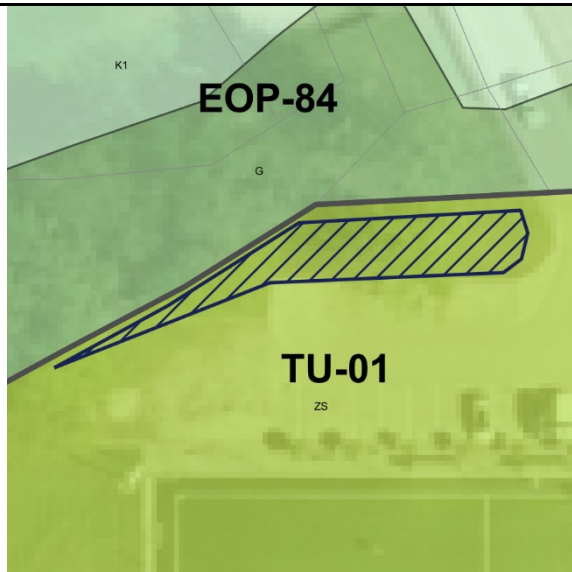
PODATKI O PARCELI	
Oznaka spremembe	69
Površina spremembe na parceli (m ²)	108.885168884
Podatki o zemljišču (ZKP 2018)	
K.O.	1958
Parc. št.	942/1
Namenska raba 2018 (ur objava)	
Namenska raba pred OPN	G - območje gozdov
Namenska raba z OPN	ZS - površine za oddih, rekreacijo in šport
Enota urejanja prostora z OPN	ZB-18
Varstveni in pravni režimi (stanje leta 2018)	
Narava	<i>Zavarovano območje - NE</i> <i>Območje naravne vrednote - NE</i> <i>Natura 2000 - SI3000099</i> Ihan <i>Ekološko pomembno območje - 27100</i> Ihan
Kultura	NE
Varovalni gozd	NE
Poplave	NE
Vodovarstveno območje in režim	NE
Varstveni pas gospodarske javne infrastrukture	NE

PODATKI O SPREMEMBI	
Oznaka	70
K.O.	1936 - Radomlje
Parc. št.	1055/19, 1055/22
Površina (m ²)	317.82999999999998
Sprememba	stavbno zemljišče v drugo
Namenska raba prostora po DP	S - območje stanovanj
Namenska raba prostora po OPN	G - gozdna zemljišča
Enota urejanja prostora po OPN	EOP-08
GRAFIČNI PRIKAZ	
Grafični prikaz pred OPN	Grafični prikaz OPN
	
PROSTORSKI AKT OPN 2018	
Naziv akta	Občinski prostorski načrt Domžale (Uradni vestnik Občine Domžale, št. 10/18)
Namenska raba	G - gozdna zemljišča
Varstveni in pravni režimi (stanje leta 2018)	
Narava	Vsebina je opredeljena v nadaljevanju.
Kultura	Vsebina je opredeljena v nadaljevanju.
Poplavna nevarnost (Integralna karta razredov poplavne nevarnosti - IKRPN)	Vsebina je opredeljena v nadaljevanju.
Vodovarstveno območje	Vsebina je opredeljena v nadaljevanju.
OPREDELITVE	
Trajnostni razvoj v prostoru	Območje se nahaja na območju posamične poselitve Radomlje.
Učinkovita in gospodarna raba zemljišč	Predvideno območje zasleduje ohranjanje rodovitnosti tal, zmanjšanje vpliva na okolje in ohranjanje biotske raznovrstnosti.
Kakovostne bivalne razmere	Ni relevantno.
Prostorsko usklajeno in med seboj dopolnjujočo se razmestitev različnih dejavnosti v prostoru	Območje ohranja gozdni pridelovalni potencial.

Prenova obstoječega, ki ima prednost pred graditvijo novega	Ni relevantno.
Ohranjanje prepoznavnih značilnosti prostora	Območje zasleduje ohranjanje kmetijskih in gozdnih površin in njihove trajnostne rabe, kar je tudi ključni element identitete prostora in njegove podobe.
Sanacija degradiranega prostora	Ni relevantno.
Varstvo okolja, naravnih virov ter ohranjanje narave	Ni relevantno.
Celostno ohranjanje kulturne dediščine, vključno z naselbinsko dediščino	Območje se nahaja v zavarovanem območju: Volčji Potok - Arboretum Odlok o razglasitvi Arboretuma Volčji Potok za kulturni spomenik državnega pomena - vrtnoarhitekturna dediščina.
Zagotavljanje zdravja prebivalstva	Ni relevantno.
Obramba države in varstvo pred naravnimi in drugimi nesrečami	Ni relevantno.
JAVNI INTERES	
Javni interes – ZJF	NE
Javni interes – ZKZ	NE
Javni interes – ZON	NE
Javni interes – (ZVO-2)	NE
Javni interes – (ZVNDN)	NE
UGOTOVITVE:	
<p>Območje se nahaja na robu naselja Radomlje. Javni interes zasleduje ohranjanje rodovitnosti tal, zmanjšanje vpliva na okolje, ohranjanje biotske raznovrstnosti. S spremembo namenske rabe prostora iz stavbnih v kmetijska zemljišča, območje ohranja kmetijski pridelovalni potencial, zaradi upoštevanja zavarovanega območja Arboretuma Volčji Potok za kulturni spomenik državnega pomena.</p> <p>Javni interes določitve namenske rabe kmetijskih zemljišč prevlada nad interesom ohranitve stavbne namenske rabe.</p>	

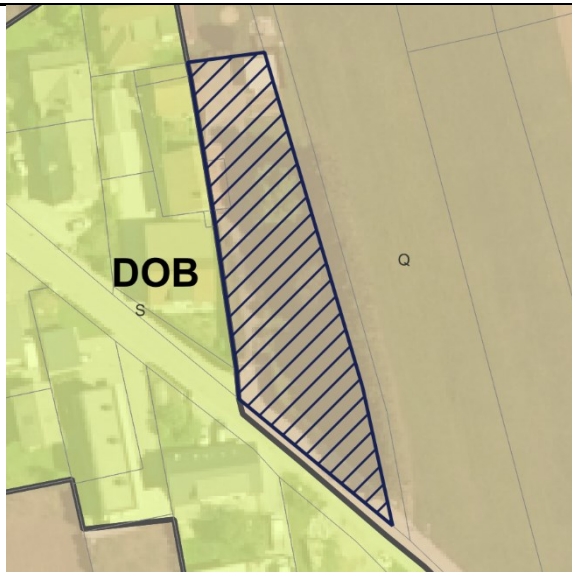
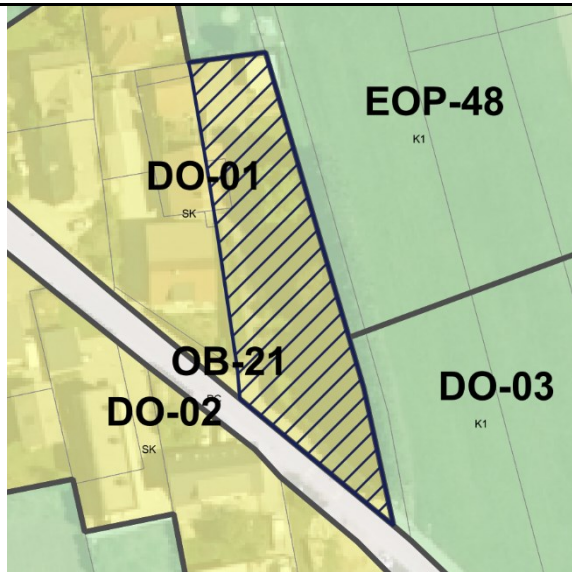
PODATKI O PARCELI	
Oznaka spremembe	70
Površina spremembe na parceli (m ²)	289.587263635
Podatki o zemljišču (ZKP 2018)	
K.O.	1936
Parc. št.	1055/19
Namenska raba 2018 (ur objava)	
Namenska raba pred OPN	S - območje stanovanj
Namenska raba z OPN	G - gozdna zemljišča
Enota urejanja prostora z OPN	EOP-08
Varstveni in pravni režimi (stanje leta 2018)	
Narava	Zavarovano območje - NE Območje naravne vrednote - NE Natura 2000 - NE Ekološko pomembno območje - NE
Kultura	2007904 vplivno območje spomenika vrtnoarhitekturna dediščina
Varovalni gozd	NE
Poplave	NE
Vodovarstveno območje in režim	NE
Varstveni pas gospodarske javne infrastrukture	NE

PODATKI O PARCELI	
Oznaka spremembe	70
Površina spremembe na parceli (m ²)	28.188405819500002
Podatki o zemljišču (ZKP 2018)	
K.O.	1936
Parc. št.	1055/22
Namenska raba 2018 (ur objava)	
Namenska raba pred OPN	S - območje stanovanj
Namenska raba z OPN	G - gozdna zemljišča
Enota urejanja prostora z OPN	EOP-08
Varstveni in pravni režimi (stanje leta 2018)	
Narava	Zavarovano območje - NE Območje naravne vrednote - NE Natura 2000 - NE Ekološko pomembno območje - NE
Kultura	2007904 vplivno območje spomenika vrtnoarhitekturna dediščina
Varovalni gozd	NE
Poplave	NE
Vodovarstveno območje in režim	NE
Varstveni pas gospodarske javne infrastrukture	NE

PODATKI O SPREMEMBI	
Oznaka	71 , vezane spremembe 71, 75, 76
K.O.	1943 - Dob
Parc. št.	1232
Površina (m ²)	153.28999999999999
Sprememba	kmetijsko zemljišče v stavbno zemljišče
Namenska raba prostora po DP	Q - območje kmetijskih zemljišč
Namenska raba prostora po OPN	ZS - površine za oddih, rekreacijo in šport
Enota urejanja prostora po OPN	TU-01
GRAFIČNI PRIKAZ	
Grafični prikaz pred OPN	Grafični prikaz OPN
	
PROSTORSKI AKT OPN 2018	
Naziv akta	Občinski prostorski načrt Domžale (Uradni vestnik Občine Domžale, št. 10/18)
Namenska raba	ZS - površine za oddih, rekreacijo in šport
Varstveni in pravni režimi (stanje leta 2018)	
Narava	Vsebina je opredeljena v nadaljevanju.
Kultura	Vsebina je opredeljena v nadaljevanju.
Poplavna nevarnost (Integralna karta razredov poplavne nevarnosti - IKRPN)	Vsebina je opredeljena v nadaljevanju.
Vodovarstveno območje	Vsebina je opredeljena v nadaljevanju.
OPREDELITVE	
Trajnostni razvoj v prostoru	Območje vključuje zagotavljanje dostopa do kakovostne infrastrukture. Prav tako je bilo vključeno načrtovanje dolgoročne strategije, ki upošteva prihodnji razvoj in potrebe, obenem pa preprečujejo prekomerno izkoriščanje naravnih virov.
Učinkovita in gospodarna raba zemljišč	Predvideno območje zasleduje usmerjanje urbanizacije za zagotavljanje športnih objektov.

Kakovostne bivalne razmere	Območje je namenjeno športnim dejavnostim.
Prostorsko usklajeno in med seboj dopolnjujočo se razmestitev različnih dejavnosti v prostoru	Predvideno območje omogoča dolgoročno strategijo, ki upošteva prihodnji razvoj in potrebe, obenem pa preprečujejo prekomerno izkoriščanje naravnih virov, z upoštevanjem demografskih sprememb.
Prenova obstoječega, ki ima prednost pred graditvijo novega	Ni relevantno.
Ohranjanje prepoznavnih značilnosti prostora	Območje sledi sodobnim potrebam z vključevanjem razvojnih teženj v prostoru.
Sanacija degradiranega prostora	Ni relevantno.
Varstvo okolja, naravnih virov ter ohranjanje narave	Ni relevantno.
Celostno ohranjanje kulturne dediščine, vključno z naselbinsko dediščino	Ni relevantno.
Zagotavljanje zdravja prebivalstva	Ni relevantno.
Obramba države in varstvo pred naravnimi in drugimi nesrečami	Območje se nahaja v varstvenm pasu plinovoda.
JAVNI INTERES	
Javni interes – ZJF	NE
Javni interes – ZKZ	NE
Javni interes – ZON	NE
Javni interes – (ZVO-2)	NE
Javni interes – (ZVNDN)	DA, varstveni pas plinovoda.
UGOTOVITVE:	
Območje vključuje zagotavljanje dostopa do kakovostne infrastrukture. Prav tako je bilo vključeno načrtovanje dolgoročne strategije, ki upošteva prihodnji razvoj in potrebe, obenem pa preprečujejo prekomerno izkoriščanje naravnih virov. Javni interes in določitev stavbnih zemljišč prevlada nad zasebnim interesom.	

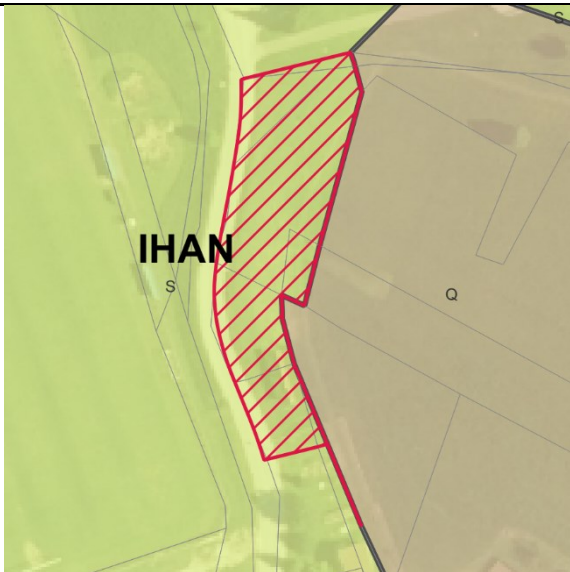
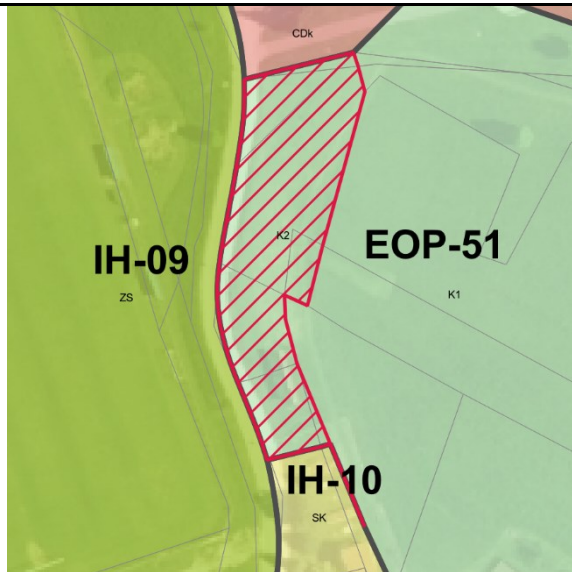
PODATKI O PARCELI	
Oznaka spremembe	71
Površina spremembe na parceli (m ²)	153.264999983
Podatki o zemljišču (ZKP 2018)	
K.O.	1943
Parc. št.	1232
Namenska raba 2018 (ur objava)	
Namenska raba pred OPN	Q - območje kmetijskih zemljišč
Namenska raba z OPN	ZS - površine za oddih, rekreacijo in šport
Enota urejanja prostora z OPN	TU-01
Varstveni in pravni režimi (stanje leta 2018)	
Narava	<i>Zavarovano območje - NE</i> <i>Območje naravne vrednote - NE</i> <i>Natura 2000 - NE</i> <i>Ekološko pomembno območje - NE</i>
Kultura	NE
Varovalni gozd	NE
Poplave	NE
Vodovarstveno območje in režim	NE
Varstveni pas gospodarske javne infrastrukture	Varstveni pas plinovoda

PODATKI O SPREMEMBI	
Oznaka	72
K.O.	1943 - Dob
Parc. št.	325/1, 325/2
Površina (m ²)	1418.72
Sprememba	kmetijsko zemljišče v stavbno zemljišče
Namenska raba prostora po DP	Q - območje kmetijskih zemljišč
Namenska raba prostora po OPN	SK - površine podeželskega naselja
Enota urejanja prostora po OPN	DO-01
GRAFIČNI PRIKAZ	
Grafični prikaz pred OPN	Grafični prikaz OPN
	
PROSTORSKI AKT OPN 2018	
Naziv akta	Občinski prostorski načrt Domžale (Uradni vestnik Občine Domžale, št. 10/18)
Namenska raba	SK - površine podeželskega naselja
Varstveni in pravni režimi (stanje leta 2018)	
Narava	Vsebina je opredeljena v nadaljevanju.
Kultura	Vsebina je opredeljena v nadaljevanju.
Poplavna nevarnost (Integralna karta razredov poplavne nevarnosti - IKRPN)	Vsebina je opredeljena v nadaljevanju.
Vodovarstveno območje	Vsebina je opredeljena v nadaljevanju.
OPREDELITVE	
Trajnostni razvoj v prostoru	Območje vključuje zagotavljanje dostopa do kakovostne infrastrukture. Prav tako je bilo vključeno načrtovanje dolgoročne strategije, ki upošteva prihodnji razvoj in potrebe, obenem pa preprečujejo prekomerno izkoriščanje naravnih virov.
Učinkovita in gospodarna raba zemljišč	Predvideno območje zasleduje usmerjanje urbanizacije v obstoječe naselbine ali razvoj

	novih naselij z višjo gostoto, kar zmanjša potrebo po rabi novih zemljišč za stanovanja in infrastrukturo.
Kakovostne bivalne razmere	Območje omogoča zdravo, udobno, varno in trajnostno bivanje v stanovanjskih okoljih te tudi optimizacijo transporta kot ključnega dejavnika porabe časa in energije.
Prostorsko usklajeno in med seboj dopolnjujočo se razmestitev različnih dejavnosti v prostoru	Predvideno območje omogoča dolgoročno strategijo, ki upošteva prihodnji razvoj in potrebe, obenem pa preprečujejo prekomerno izkoriščanje naravnih virov, z upoštevanjem demografskih sprememb.
Prenova obstoječega, ki ima prednost pred graditvijo novega	Ni relevantno.
Ohranjanje prepoznavnih značilnosti prostora	Območje sledi sodobnim potrebam z vključevanjem razvojnih teženj v prostoru.
Sanacija degradiranega prostora	Ni relevantno.
Varstvo okolja, naravnih virov ter ohranjanje narave	Ni relevantno.
Celostno ohranjanje kulturne dediščine, vključno z naselbinsko dediščino	Ni relevantno.
Zagotavljanje zdravja prebivalstva	Ni relevantno.
Obramba države in varstvo pred naravnimi in drugimi nesrečami	Ni relevantno.
JAVNI INTERES	
Javni interes – ZJF	NE
Javni interes – ZKZ	NE
Javni interes – ZON	NE
Javni interes – (ZVO-2)	NE
Javni interes – (ZVNDN)	NE
UGOTOVITVE:	
Območje vključuje zagotavljanje dostopa do kakovostne infrastrukture. Prav tako je bilo vključeno načrtovanje dolgoročne strategije, ki upošteva prihodnji razvoj in potrebe, obenem pa preprečujejo prekomerno izkoriščanje naravnih virov. Zasebni interes in določitev stavbnih zemljišč prevlada nad javnim interesom.	

PODATKI O PARCELI	
Oznaka spremembe	72
Površina spremembe na parceli (m ²)	1387.3524250099999
Podatki o zemljišču (ZKP 2018)	
K.O.	1943
Parc. št.	325/1
Namenska raba 2018 (ur objava)	
Namenska raba pred OPN	Q - območje kmetijskih zemljišč
Namenska raba z OPN	SK - površine podeželskega naselja
Enota urejanja prostora z OPN	DO-01
Varstveni in pravni režimi (stanje leta 2018)	
Narava	<i>Zavarovano območje - NE</i> <i>Območje naravne vrednote - NE</i> <i>Natura 2000 - NE</i> <i>Ekološko pomembno območje - NE</i>
Kultura	3008770 vplivno območje vrtnoarhitekturna dediščina
Varovalni gozd	NE
Poplave	NE
Vodovarstveno območje in režim	NE
Varstveni pas gospodarske javne infrastrukture	NE

PODATKI O PARCELI	
Oznaka spremembe	72
Površina spremembe na parceli (m ²)	31.109800000100002
Podatki o zemljišču (ZKP 2018)	
K.O.	1943
Parc. št.	325/2
Namenska raba 2018 (ur objava)	
Namenska raba pred OPN	Q - območje kmetijskih zemljišč
Namenska raba z OPN	SK - površine podeželskega naselja
Enota urejanja prostora z OPN	DO-01
Varstveni in pravni režimi (stanje leta 2018)	
Narava	Zavarovano območje - NE Območje naravne vrednote - NE Natura 2000 - NE Ekološko pomembno območje - NE
Kultura	3008770 vplivno območje vrtnoarhitekturna dediščina
Varovalni gozd	NE
Poplave	NE
Vodovarstveno območje in režim	NE
Varstveni pas gospodarske javne infrastrukture	NE

PODATKI O SPREMEMBI	
Oznaka	73
K.O.	1964 - Ihan
Parc. št.	147/27, 147/28, 168/16, 168/9, 169/19, 169/2, 169/27, 169/28, 558/3
Površina (m ²)	1096.4200000000001
Sprememba	stavbno zemljišče v drugo
Namenska raba prostora po DP	S - območje stanovanj
Namenska raba prostora po OPN	K2 - druga kmetijska zemljišča
Enota urejanja prostora po OPN	EOP-51
GRAFIČNI PRIKAZ	
Grafični prikaz pred OPN	Grafični prikaz OPN
	
PROSTORSKI AKT OPN 2018	
Naziv akta	Občinski prostorski načrt Domžale (Uradni vestnik Občine Domžale, št. 10/18)
Namenska raba	K2 - druga kmetijska zemljišča
Varstveni in pravni režimi (stanje leta 2018)	
Narava	Vsebina je opredeljena v nadaljevanju.
Kultura	Vsebina je opredeljena v nadaljevanju.
Poplavna nevarnost (Integralna karta razredov poplavne nevarnosti - IKRPN)	Vsebina je opredeljena v nadaljevanju.
Vodovarstveno območje	Vsebina je opredeljena v nadaljevanju.
OPREDELITVE	
Trajnostni razvoj v prostoru	Območje se nahaja na zahodnem območju naselja Ihan.
Učinkovita in gospodarna raba zemljišč	Predvideno območje zasleduje ohranjanje rodovitnosti tal, zmanjšanje vpliva na okolje in ohranjanje biotske raznovrstnosti.
Kakovostne bivalne razmere	Ni relevantno.

Prostorsko usklajeno in med seboj dopolnjujočo se razmestitev različnih dejavnosti v prostoru	Območje ohranja kmetijski pridelovalni potencial.
Prenova obstoječega, ki ima prednost pred graditvijo novega	Ni relevantno.
Ohranjanje prepoznavnih značilnosti prostora	Območje zasleduje ohranjanje kmetijskih in gozdnih površin in njihove trajnostne rabe, kar je tudi ključni element identitete prostora in njegove podobe.
Sanacija degradiranega prostora	Ni relevantno.
Varstvo okolja, naravnih virov ter ohranjanje narave	Območje se nahaja v območju Natura 2000 - Ihan - SI3000099.
Celostno ohranjanje kulturne dediščine, vključno z naselbinsko dediščino	Ni relevantno.
Zagotavljanje zdravja prebivalstva	Ni relevantno.
Obramba države in varstvo pred naravnimi in drugimi nesrečami	Ni relevantno.
JAVNI INTERES	
Javni interes – ZJF	NE
Javni interes – ZKZ	DA, ohranjanje kmetijskih zemljišč.
Javni interes – ZON	DA, Natura 2000 - SI3000099 - Ihan
Javni interes – (ZVO-2)	DA, EPO Ihan
Javni interes – (ZVNDN)	NE
UGOTOVITVE:	
<p>Območje se nahaja na robu naselja Ihan. Javni interes zasleduje ohranjanje rodovitnosti tal, zmanjšanje vpliva na okolje, ohranjanje biotske raznovrstnosti. S spremembo namenske rabe prostora iz stavbnih v kmetijska zemljišča, območje ohranja kmetijski pridelovalni potencial, zaradi upoštevanja območja Natura 2000 - Ihan in Ekološko pomembnega območja Ihan.</p> <p>Javni interes določitve namenske rabe kmetijskih zemljišč prevlada nad interesom ohranitve stavbne namenske rabe.</p>	

PODATKI O PARCELI	
Oznaka spremembe	73
Površina spremembe na parceli (m ²)	117.252397432
Podatki o zemljišču (ZKP 2018)	
K.O.	1964
Parc. št.	147/27
Namenska raba 2018 (ur objava)	
Namenska raba pred OPN	S - območje stanovanj
Namenska raba z OPN	K2 - druga kmetijska zemljišča
Enota urejanja prostora z OPN	EOP-51
Varstveni in pravni režimi (stanje leta 2018)	
Narava	Zavarovano območje - NE Območje naravne vrednote - NE Natura 2000 - SI3000099 Ihan Ekološko pomembno območje - 27100 Ihan
Kultura	3001858 vplivno območje sakralna stavbna dediščina
Varovalni gozd	NE
Poplave	NE
Vodovarstveno območje in režim	NE
Varstveni pas gospodarske javne infrastrukture	NE

PODATKI O PARCELI	
Oznaka spremembe	73
Površina spremembe na parceli (m ²)	19.9947000029
Podatki o zemljišču (ZKP 2018)	
K.O.	1964
Parc. št.	147/28
Namenska raba 2018 (ur objava)	
Namenska raba pred OPN	S - območje stanovanj
Namenska raba z OPN	K2 - druga kmetijska zemljišča
Enota urejanja prostora z OPN	EOP-51
Varstveni in pravni režimi (stanje leta 2018)	
Narava	<i>Zavarovano območje - NE</i> <i>Območje naravne vrednote - NE</i> <i>Natura 2000 - SI3000099</i> Ihan <i>Ekološko pomembno območje - 27100</i> Ihan
Kultura	3001858 vplivno območje sakralna stavbna dediščina
Varovalni gozd	NE
Poplave	NE
Vodovarstveno območje in režim	NE
Varstveni pas gospodarske javne infrastrukture	NE

PODATKI O PARCELI	
Oznaka spremembe	73
Površina spremembe na parceli (m ²)	56.784596870599998
Podatki o zemljišču (ZKP 2018)	
K.O.	1964
Parc. št.	168/16
Namenska raba 2018 (ur objava)	
Namenska raba pred OPN	S - območje stanovanj
Namenska raba z OPN	K2 - druga kmetijska zemljišča
Enota urejanja prostora z OPN	EOP-51
Varstveni in pravni režimi (stanje leta 2018)	
Narava	Zavarovano območje - NE Območje naravne vrednote - NE Natura 2000 - SI3000099 Ihan Ekološko pomembno območje - 27100 Ihan
Kultura	3001858 vplivno območje sakralna stavbna dediščina
Varovalni gozd	NE
Poplave	NE
Vodovarstveno območje in režim	NE
Varstveni pas gospodarske javne infrastrukture	NE

PODATKI O PARCELI	
Oznaka spremembe	73
Površina spremembe na parceli (m ²)	13.275399998199999
Podatki o zemljišču (ZKP 2018)	
K.O.	1964
Parc. št.	168/9
Namenska raba 2018 (ur objava)	
Namenska raba pred OPN	S - območje stanovanj
Namenska raba z OPN	K2 - druga kmetijska zemljišča
Enota urejanja prostora z OPN	EOP-51
Varstveni in pravni režimi (stanje leta 2018)	
Narava	Zavarovano območje - NE Območje naravne vrednote - NE Natura 2000 - SI3000099 Ihan Ekološko pomembno območje - 27100 Ihan
Kultura	3001858 vplivno območje sakralna stavbna dediščina
Varovalni gozd	NE
Poplave	NE
Vodovarstveno območje in režim	NE
Varstveni pas gospodarske javne infrastrukture	NE

PODATKI O PARCELI	
Oznaka spremembe	73
Površina spremembe na parceli (m ²)	196.85441498399999
Podatki o zemljišču (ZKP 2018)	
K.O.	1964
Parc. št.	169/19
Namenska raba 2018 (ur objava)	
Namenska raba pred OPN	S - območje stanovanj
Namenska raba z OPN	K2 - druga kmetijska zemljišča
Enota urejanja prostora z OPN	EOP-51
Varstveni in pravni režimi (stanje leta 2018)	
Narava	Zavarovano območje - NE Območje naravne vrednote - NE Natura 2000 - SI3000099 Ihan Ekološko pomembno območje - 27100 Ihan
Kultura	3001858 vplivno območje sakralna stavbna dediščina
Varovalni gozd	NE
Poplave	NE
Vodovarstveno območje in režim	NE
Varstveni pas gospodarske javne infrastrukture	NE

PODATKI O PARCELI	
Oznaka spremembe	73
Površina spremembe na parceli (m ²)	150.251286182
Podatki o zemljišču (ZKP 2018)	
K.O.	1964
Parc. št.	169/2
Namenska raba 2018 (ur objava)	
Namenska raba pred OPN	S - območje stanovanj
Namenska raba z OPN	K2 - druga kmetijska zemljišča
Enota urejanja prostora z OPN	EOP-51
Varstveni in pravni režimi (stanje leta 2018)	
Narava	<i>Zavarovano območje - NE</i> <i>Območje naravne vrednote - NE</i> <i>Natura 2000 - SI3000099</i> Ihan <i>Ekološko pomembno območje - 27100</i> Ihan
Kultura	3001858 vplivno območje sakralna stavbna dediščina
Varovalni gozd	NE
Poplave	NE
Vodovarstveno območje in režim	NE
Varstveni pas gospodarske javne infrastrukture	NE

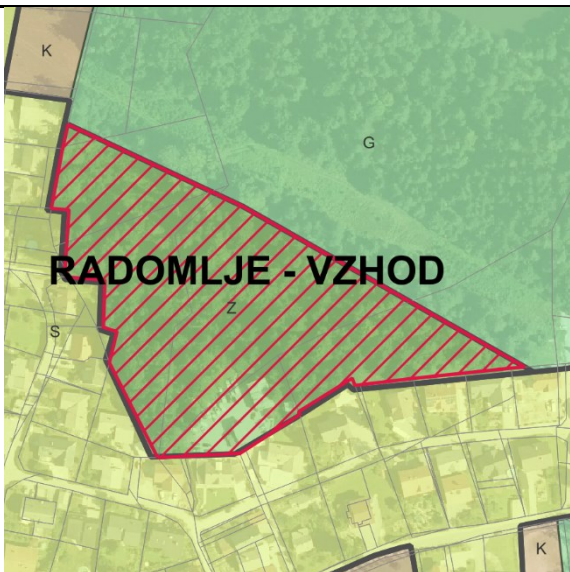
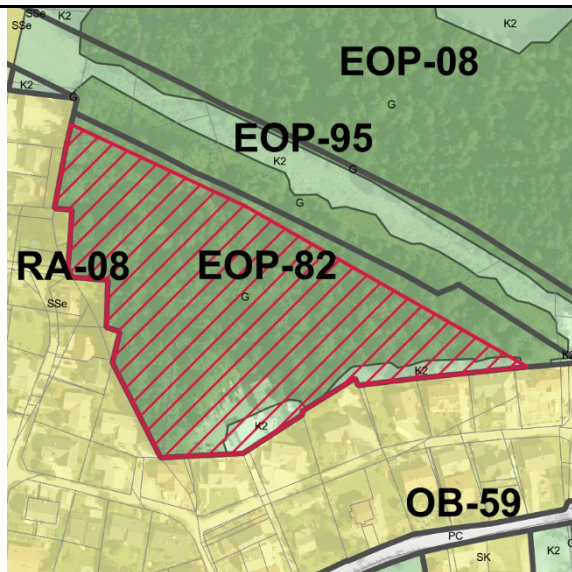
PODATKI O PARCELI	
Oznaka spremembe	73
Površina spremembe na parceli (m ²)	4.8101368337499997
Podatki o zemljišču (ZKP 2018)	
K.O.	1964
Parc. št.	169/27
Namenska raba 2018 (ur objava)	
Namenska raba pred OPN	S - območje stanovanj
Namenska raba z OPN	K2 - druga kmetijska zemljišča
Enota urejanja prostora z OPN	EOP-51
Varstveni in pravni režimi (stanje leta 2018)	
Narava	Zavarovano območje - NE Območje naravne vrednote - NE Natura 2000 - SI3000099 Ihan Ekološko pomembno območje - 27100 Ihan
Kultura	3001858 vplivno območje sakralna stavbna dediščina
Varovalni gozd	NE
Poplave	NE
Vodovarstveno območje in režim	NE
Varstveni pas gospodarske javne infrastrukture	NE

PODATKI O PARCELI	
Oznaka spremembe	73
Površina spremembe na parceli (m ²)	531.10960504699995
Podatki o zemljišču (ZKP 2018)	
K.O.	1964
Parc. št.	169/28
Namenska raba 2018 (ur objava)	
Namenska raba pred OPN	S - območje stanovanj
Namenska raba z OPN	K2 - druga kmetijska zemljišča
Enota urejanja prostora z OPN	EOP-51
Varstveni in pravni režimi (stanje leta 2018)	
Narava	Zavarovano območje - NE Območje naravne vrednote - NE Natura 2000 - SI3000099 Ihan Ekološko pomembno območje - 27100 Ihan
Kultura	3001858 vplivno območje sakralna stavbna dediščina
Varovalni gozd	NE
Poplave	NE
Vodovarstveno območje in režim	NE
Varstveni pas gospodarske javne infrastrukture	NE

PODATKI O PARCELI	
Oznaka spremembe	73
Površina spremembe na parceli (m ²)	0.91025630123000001
Podatki o zemljišču (ZKP 2018)	
K.O.	1964
Parc. št.	558/3
Namenska raba 2018 (ur objava)	
Namenska raba pred OPN	S - območje stanovanj
Namenska raba z OPN	K2 - druga kmetijska zemljišča
Enota urejanja prostora z OPN	EOP-51
Varstveni in pravni režimi (stanje leta 2018)	
Narava	Zavarovano območje - NE Območje naravne vrednote - NE Natura 2000 - SI3000099 Ihan Ekološko pomembno območje - 27100 Ihan
Kultura	3001858 vplivno območje sakralna stavbna dediščina
Varovalni gozd	NE
Poplave	NE
Vodovarstveno območje in režim	NE
Varstveni pas gospodarske javne infrastrukture	NE

PODATKI O PARCELI	
Oznaka spremembe	73
Površina spremembe na parceli (m ²)	3.5594386061400001
Podatki o zemljišču (ZKP 2018)	
K.O.	1964
Parc. št.	558/3
Namenska raba 2018 (ur objava)	
Namenska raba pred OPN	S - območje stanovanj
Namenska raba z OPN	K2 - druga kmetijska zemljišča
Enota urejanja prostora z OPN	EOP-51
Varstveni in pravni režimi (stanje leta 2018)	
Narava	Zavarovano območje - NE Območje naravne vrednote - NE Natura 2000 - SI3000099 Ihan Ekološko pomembno območje - 27100 Ihan
Kultura	3001858 vplivno območje sakralna stavbna dediščina
Varovalni gozd	NE
Poplave	NE
Vodovarstveno območje in režim	NE
Varstveni pas gospodarske javne infrastrukture	NE

PODATKI O PARCELI	
Oznaka spremembe	73
Površina spremembe na parceli (m ²)	1.4210170257300001
Podatki o zemljišču (ZKP 2018)	
K.O.	1964
Parc. št.	558/3
Namenska raba 2018 (ur objava)	
Namenska raba pred OPN	S - območje stanovanj
Namenska raba z OPN	K2 - druga kmetijska zemljišča
Enota urejanja prostora z OPN	EOP-51
Varstveni in pravni režimi (stanje leta 2018)	
Narava	<i>Zavarovano območje</i> - NE <i>Območje naravne vrednote</i> - NE <i>Natura 2000</i> - SI3000099 Ihan <i>Ekološko pomembno območje</i> - 27100 Ihan
Kultura	3001858 vplivno območje sakralna stavbna dediščina
Varovalni gozd	NE
Poplave	NE
Vodovarstveno območje in režim	NE
Varstveni pas gospodarske javne infrastrukture	NE

PODATKI O SPREMEMBI	
Oznaka	74
K.O.	1936 - Radomlje
Parc. št.	1016/1, 1014/10, 1014/2, 1015/1, 1016/1, 961/48, 961/1
Površina (m ²)	21432.73
Sprememba	stavbno zemljišče v drugo
Namenska raba prostora po DP	Z - območje športno rekreacijskih dejavnosti
Namenska raba prostora po OPN	K2 - druga kmetijska zemljišča, G - gozdna zemljišča
Enota urejanja prostora po OPN	EOP-82
GRAFIČNI PRIKAZ	
Grafični prikaz pred OPN	Grafični prikaz OPN
	
PROSTORSKI AKT OPN 2018	
Naziv akta	Občinski prostorski načrt Domžale (Uradni vestnik Občine Domžale, št. 10/18)
Namenska raba	K2 - druga kmetijska zemljišča, G - gozdna zemljišča
Varstveni in pravni režimi (stanje leta 2018)	
Narava	Vsebinska je opredeljena v nadaljevanju.
Kultura	Vsebinska je opredeljena v nadaljevanju.
Poplavna nevarnost (Integralna karta razredov poplavne nevarnosti - IKRPN)	Vsebinska je opredeljena v nadaljevanju.
Vodovarstveno območje	Vsebinska je opredeljena v nadaljevanju.
OPREDELITVE	
Trajnostni razvoj v prostoru	Ni relevantno.
Učinkovita in gospodarna raba zemljišč	Sprememba namenske rabe je posledica sprejema DPN za prenosni plinovod M 2/1 na odseku med Trojanami in Vodicami pri Ljubljani
Kakovostne bivalne razmere	Ni relevantno.

Prostorsko usklajeno in med seboj dopolnjujočo se razmestitev različnih dejavnosti v prostoru	Ni relevantno.
Prenova obstoječega, ki ima prednost pred graditvijo novega	Ni relevantno.
Ohranjanje prepoznavnih značilnosti prostora	S spremembo namembnosti se ohranja obstoječe dejansko stanje, to je gozdna raba.
Sanacija degradiranega prostora	Ni relevantno.
Varstvo okolja, naravnih virov ter ohranjanje narave	Na območju se nahaja varovalni gozd (ID 04300).
Celostno ohranjanje kulturne dediščine, vključno z naselbinsko dediščino	Ni relevantno.
Zagotavljanje zdravja prebivalstva	Ni relevantno.
Obramba države in varstvo pred naravnimi in drugimi nesrečami	Območje se nahaja v varstvenem pasu plinovoda.
JAVNI INTERES	
Javni interes – ZJF	NE
Javni interes – ZKZ	DA, ohranjanje kmetijskih zemljišč.
Javni interes – ZON	DA, Naravna vrednota Rova - zalit glinokop in varovalni gozd (ID 04300).
Javni interes – (ZVO-2)	NE
Javni interes – (ZVNDN)	DA, varstveni pas plinovoda.
UGOTOVITVE:	
<p>Območje je v naravi pretežno gozd in deloma travnik v koridorju plinovoda. Sedaj je tudi del zavarovanega območja Krajinski park Češeniške in Prevojske gmajne. ID: 5009. Zaradi sprejema Uredbe o državnem prostorskem načrtu za prenosni plinovod M 2/1 na odseku med Trojanami in Vodicami pri Ljubljani (Uradni list RS, št. 40/10) ohranitev namenske rabe stavbnega zemljišča ne bi bila več upravičena, ker je gradnja v pasu plinovoda omejena, samo pomikanje poselitvenega območja proti plinovodu pa neutemeljeno.</p> <p>Javni interes oskrbe s plinom in ohranjanja značilnosti v prostoru (gozd) prevlada nad javnim interesom ohranitve namenske rabe stavbnih zemljišč.</p> <p>Glede na navedeno javni interes določitve namenske rabe G prevlada nad interesom, da se ohrani stavbna namenska raba.</p>	

PODATKI O PARCELI	
Oznaka spremembe	74
Površina spremembe na parceli (m ²)	2619.7351257
Podatki o zemljišču (ZKP 2018)	
K.O.	1936
Parc. št.	1016/1
Namenska raba 2018 (ur objava)	
Namenska raba pred OPN	S - območje stanovanj
Namenska raba z OPN	G - gozdna zemljišča
Enota urejanja prostora z OPN	EOP-82
Varstveni in pravni režimi (stanje leta 2018)	
Narava	<i>Zavarovano območje - NE</i> <i>Območje naravne vrednote - NE</i> <i>Natura 2000 - NE</i> <i>Ekološko pomembno območje - NE</i>
Kultura	NE
Varovalni gozd	NE
Poplave	NE
Vodovarstveno območje in režim	NE
Varstveni pas gospodarske javne infrastrukture	NE

PODATKI O PARCELI	
Oznaka spremembe	74
Površina spremembe na parceli (m ²)	114.564075737
Podatki o zemljišču (ZKP 2018)	
K.O.	1936
Parc. št.	961/48
Namenska raba 2018 (ur objava)	
Namenska raba pred OPN	S - območje stanovanj
Namenska raba z OPN	G - gozdna zemljišča
Enota urejanja prostora z OPN	EOP-82
Varstveni in pravni režimi (stanje leta 2018)	
Narava	<i>Zavarovano območje - NE</i> <i>Območje naravne vrednote - NE</i> <i>Natura 2000 - NE</i> <i>Ekološko pomembno območje - NE</i>
Kultura	NE
Varovalni gozd	NE
Poplave	NE
Vodovarstveno območje in režim	NE
Varstveni pas gospodarske javne infrastrukture	NE

PODATKI O PARCELI	
Oznaka spremembe	74
Površina spremembe na parceli (m ²)	4807.6396268500002
Podatki o zemljišču (ZKP 2018)	
K.O.	1936
Parc. št.	961/48
Namenska raba 2018 (ur objava)	
Namenska raba pred OPN	S - območje stanovanj
Namenska raba z OPN	K2 - druga kmetijska zemljišča
Enota urejanja prostora z OPN	EOP-82
Varstveni in pravni režimi (stanje leta 2018)	
Narava	Zavarovano območje - NE Območje naravne vrednote - NE Natura 2000 - NE Ekološko pomembno območje - NE
Kultura	NE
Varovalni gozd	NE
Poplave	NE
Vodovarstveno območje in režim	NE
Varstveni pas gospodarske javne infrastrukture	NE

PODATKI O PARCELI	
Oznaka spremembe	74
Površina spremembe na parceli (m ²)	0.86522518539000004
Podatki o zemljišču (ZKP 2018)	
K.O.	1936
Parc. št.	1014/10
Namenska raba 2018 (ur objava)	
Namenska raba pred OPN	Z - območje športno rekreacijskih dejavnosti
Namenska raba z OPN	G - gozdna zemljišča
Enota urejanja prostora z OPN	EOP-82
Varstveni in pravni režimi (stanje leta 2018)	
Narava	<i>Zavarovano območje - NE</i> <i>Območje naravne vrednote - NE</i> <i>Natura 2000 - NE</i> <i>Ekološko pomembno območje - NE</i>
Kultura	NE
Varovalni gozd	04300 Varovalni gozd
Poplave	NE
Vodovarstveno območje in režim	NE
Varstveni pas gospodarske javne infrastrukture	Varstveni pas plinovoda

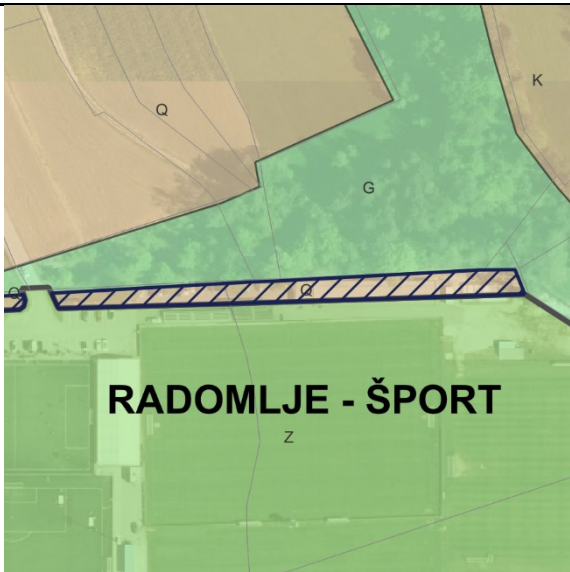
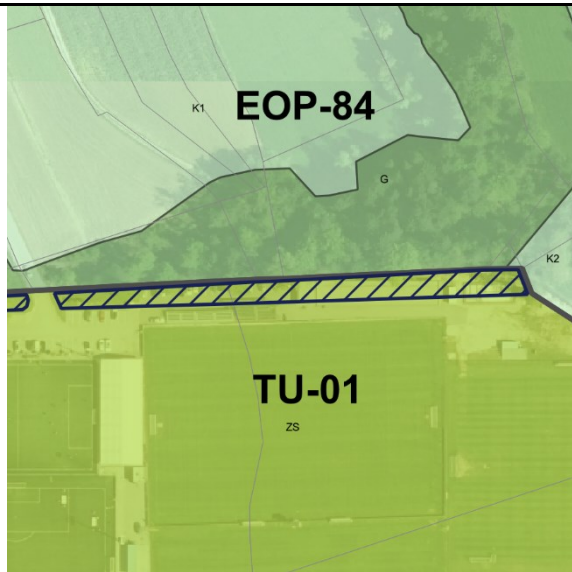
PODATKI O PARCELI	
Oznaka spremembe	74
Površina spremembe na parceli (m ²)	8202.2251586599996
Podatki o zemljišču (ZKP 2018)	
K.O.	1936
Parc. št.	1014/2
Namenska raba 2018 (ur objava)	
Namenska raba pred OPN	Z - območje športno rekreacijskih dejavnosti
Namenska raba z OPN	G - gozdna zemljišča
Enota urejanja prostora z OPN	EOP-82
Varstveni in pravni režimi (stanje leta 2018)	
Narava	Zavarovano območje - NE Območje naravne vrednote - NE Natura 2000 - NE Ekološko pomembno območje - NE
Kultura	NE
Varovalni gozd	04300 Varovalni gozd
Poplave	NE
Vodovarstveno območje in režim	NE
Varstveni pas gospodarske javne infrastrukture	Varstveni pas plinovoda

PODATKI O PARCELI	
Oznaka spremembe	74
Površina spremembe na parceli (m ²)	3715.4316174000001
Podatki o zemljišču (ZKP 2018)	
K.O.	1936
Parc. št.	1015/1
Namenska raba 2018 (ur objava)	
Namenska raba pred OPN	Z - območje športno rekreacijskih dejavnosti
Namenska raba z OPN	G - gozdna zemljišča
Enota urejanja prostora z OPN	EOP-82
Varstveni in pravni režimi (stanje leta 2018)	
Narava	<i>Zavarovano območje - NE</i> <i>Območje naravne vrednote - NE</i> <i>Natura 2000 - NE</i> <i>Ekološko pomembno območje - NE</i>
Kultura	NE
Varovalni gozd	04300 Varovalni gozd
Poplave	NE
Vodovarstveno območje in režim	NE
Varstveni pas gospodarske javne infrastrukture	Varstveni pas plinovoda

PODATKI O PARCELI	
Oznaka spremembe	74
Površina spremembe na parceli (m ²)	1941.8256580100001
Podatki o zemljišču (ZKP 2018)	
K.O.	1936
Parc. št.	1016/1
Namenska raba 2018 (ur objava)	
Namenska raba pred OPN	Z - območje športno rekreacijskih dejavnosti
Namenska raba z OPN	G - gozdna zemljišča
Enota urejanja prostora z OPN	EOP-82
Varstveni in pravni režimi (stanje leta 2018)	
Narava	<i>Zavarovano območje - NE</i> <i>Območje naravne vrednote - 4565</i> Rova - zalit glinokop <i>Natura 2000 - NE</i> <i>Ekološko pomembno območje - NE</i>
Kultura	NE
Varovalni gozd	04300 Varovalni gozd
Poplave	NE
Vodovarstveno območje in režim	NE
Varstveni pas gospodarske javne infrastrukture	Varstveni pas plinovoda

PODATKI O PARCELI	
Oznaka spremembe	74
Površina spremembe na parceli (m ²)	7.2451994596900002
Podatki o zemljišču (ZKP 2018)	
K.O.	1936
Parc. št.	961/48
Namenska raba 2018 (ur objava)	
Namenska raba pred OPN	Z - območje športno rekreacijskih dejavnosti
Namenska raba z OPN	K2 - druga kmetijska zemljišča, G - gozdna zemljišča
Enota urejanja prostora z OPN	EOP-82
Varstveni in pravni režimi (stanje leta 2018)	
Narava	Zavarovano območje - NE Območje naravne vrednote - NE Natura 2000 - NE Ekološko pomembno območje - NE
Kultura	NE
Varovalni gozd	04300 Varovalni gozd
Poplave	NE
Vodovarstveno območje in režim	NE
Varstveni pas gospodarske javne infrastrukture	Varstveni pas plinovoda



PODATKI O PARCELI	
Oznaka spremembe	74
Površina spremembe na parceli (m ²)	19.3661681546
Podatki o zemljišču (ZKP 2018)	
K.O.	1936
Parc. št.	961/1
Namenska raba 2018 (ur objava)	
Namenska raba pred OPN	Z - območje športno rekreacijskih dejavnosti
Namenska raba z OPN	K2 - druga kmetijska zemljišča, G - gozdna zemljišča
Enota urejanja prostora z OPN	EOP-82
Varstveni in pravni režimi (stanje leta 2018)	
Narava	<i>Zavarovano območje - NE</i> <i>Območje naravne vrednote - 4565</i> Rova - zalit glinokop <i>Natura 2000 - NE</i> <i>Ekološko pomembno območje - NE</i>
Kultura	NE
Varovalni gozd	04300 Varovalni gozd
Poplave	NE
Vodovarstveno območje in režim	NE
Varstveni pas gospodarske javne infrastrukture	Varstveni pas plinovoda

PODATKI O SPREMEMBI	
Oznaka	75 , vezane spremembe 71, 75, 76
K.O.	1943 - Dob
Parc. št.	1232, 1233
Površina (m ²)	1432.22
Sprememba	kmetijsko zemljišče v stavbno zemljišče
Namenska raba prostora po DP	Q - območje kmetijskih zemljišč
Namenska raba prostora po OPN	ZS - površine za oddih, rekreacijo in šport
Enota urejanja prostora po OPN	TU-01
GRAFIČNI PRIKAZ	
Grafični prikaz pred OPN	Grafični prikaz OPN
	
PROSTORSKI AKT OPN 2018	
Naziv akta	Občinski prostorski načrt Domžale (Uradni vestnik Občine Domžale, št. 10/18)
Namenska raba	ZS - površine za oddih, rekreacijo in šport
Varstveni in pravni režimi (stanje leta 2018)	
Narava	Vsebina je opredeljena v nadaljevanju.
Kultura	Vsebina je opredeljena v nadaljevanju.
Poplavna nevarnost (Integralna karta razredov poplavne nevarnosti - IKRPN)	Vsebina je opredeljena v nadaljevanju.
Vodovarstveno območje	Vsebina je opredeljena v nadaljevanju.
OPREDELITVE	
Trajnostni razvoj v prostoru	Območje vključuje zagotavljanje dostopa do kakovostne infrastrukture. Prav tako je bilo vključeno načrtovanje dolgoročne strategije, ki upošteva prihodnji razvoj in potrebe, obenem pa preprečujejo prekomerno izkoriščanje naravnih virov.
Učinkovita in gospodarna raba zemljišč	Predvideno območje zasleduje usmerjanje urbanizacije za zagotavljanje športnih objektov.

Kakovostne bivalne razmere	Območje je namenjeno športnim dejavnostim.
Prostorsko usklajeno in med seboj dopolnjujočo se razmestitev različnih dejavnosti v prostoru	Predvideno območje omogoča dolgoročno strategijo, ki upošteva prihodnji razvoj in potrebe, obenem pa preprečujejo prekomerno izkoriščanje naravnih virov, z upoštevanjem demografskih sprememb.
Prenova obstoječega, ki ima prednost pred graditvijo novega	Ni relevantno.
Ohranjanje prepoznavnih značilnosti prostora	Ohranja se obstoječe značilnosti v prostoru, saj gre zaokrožitev obstoječih površin namenjih za rekreacijo.
Sanacija degradiranega prostora	Ni relevantno.
Varstvo okolja, naravnih virov ter ohranjanje narave	Na območju se nahaja varovalni gozd (ID 04300).
Celostno ohranjanje kulturne dediščine, vključno z naselbinsko dediščino	Ni relevantno.
Zagotavljanje zdravja prebivalstva	Ni relevantno.
Obramba države in varstvo pred naravnimi in drugimi nesrečami	Območje se nahaja v varstvenem pasu plinovoda.
JAVNI INTERES	
Javni interes – ZJF	NE
Javni interes – ZKZ	NE
Javni interes – ZON	DA, Natura 2000 - SI3000079 - Češeniške gmajne z Rovščico in varovalni gozd (ID 04300).
Javni interes – (ZVO-2)	DA EPO Češeniške in Prevojske gmajne
Javni interes – (ZVNDN)	DA, varstveni pas plinovoda.
UGOTOVITVE:	
Območje vključuje zagotavljanje dostopa do kakovostne infrastrukture. Prav tako je bilo vključeno načrtovanje dolgoročne strategije, ki upošteva prihodnji razvoj in potrebe, obenem pa preprečujejo prekomerno izkoriščanje naravnih virov. Zasebni interes in določitev stavbnih zemljišč prevlada nad javnim interesom.	

PODATKI O PARCELI	
Oznaka spremembe	75
Površina spremembe na parceli (m ²)	446.87130704200001
Podatki o zemljišču (ZKP 2018)	
K.O.	1943
Parc. št.	1233
Namenska raba 2018 (ur objava)	
Namenska raba pred OPN	Q - območje kmetijskih zemljišč
Namenska raba z OPN	ZS - površine za oddih, rekreacijo in šport
Enota urejanja prostora z OPN	TU-01
Varstveni in pravni režimi (stanje leta 2018)	
Narava	<i>Zavarovano območje - NE</i> <i>Območje naravne vrednote - NE</i> <i>Natura 2000 - SI3000079</i> <i>Češeniške gmajne z Rovščico</i> <i>Ekološko pomembno območje - 26200</i> <i>Češeniške in Prevojske gmajne</i>
Kultura	NE
Varovalni gozd	04300 Varovalni gozd
Poplave	NE
Vodovarstveno območje in režim	NE
Varstveni pas gospodarske javne infrastrukture	Varstveni pas plinovoda

PODATKI O PARCELI	
Oznaka spremembe	75
Površina spremembe na parceli (m ²)	985.08899296799996
Podatki o zemljišču (ZKP 2018)	
K.O.	1943
Parc. št.	1232
Namenska raba 2018 (ur objava)	
Namenska raba pred OPN	Q - območje kmetijskih zemljišč
Namenska raba z OPN	ZS - površine za oddih, rekreacijo in šport
Enota urejanja prostora z OPN	TU-01
Varstveni in pravni režimi (stanje leta 2018)	
Narava	<i>Zavarovano območje - NE</i> <i>Območje naravne vrednote - NE</i> <i>Natura 2000 - NE</i> <i>Ekološko pomembno območje - NE</i>
Kultura	NE
Varovalni gozd	NE
Poplave	NE
Vodovarstveno območje in režim	NE
Varstveni pas gospodarske javne infrastrukture	Varstveni pas plinovoda

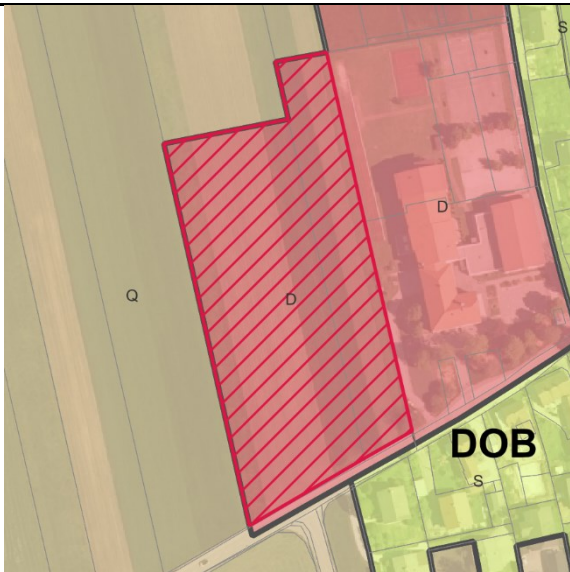
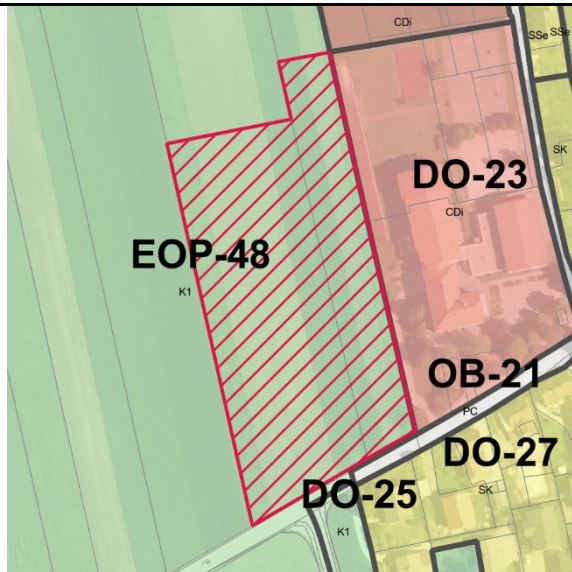
PODATKI O SPREMEMBI	
Oznaka	76 , vezane spremembe 71, 75, 76
K.O.	1943 - Dob
Parc. št.	1233, 1234
Površina (m ²)	5919.489999999998
Sprememba	kmetijsko zemljišče v stavbno zemljišče
Namenska raba prostora po DP	Q - območje kmetijskih zemljišč
Namenska raba prostora po OPN	ZS - površine za oddih, rekreacijo in šport
Enota urejanja prostora po OPN	TU-01
GRAFIČNI PRIKAZ	
Grafični prikaz pred OPN	Grafični prikaz OPN
	
PROSTORSKI AKT OPN 2018	
Naziv akta	Občinski prostorski načrt Domžale (Uradni vestnik Občine Domžale, št. 10/18)
Namenska raba	ZS - površine za oddih, rekreacijo in šport
Varstveni in pravni režimi (stanje leta 2018)	
Narava	Vsebina je opredeljena v nadaljevanju.
Kultura	Vsebina je opredeljena v nadaljevanju.
Poplavna nevarnost (Integralna karta razredov poplavne nevarnosti - IKRPN)	Vsebina je opredeljena v nadaljevanju.
Vodovarstveno območje	Vsebina je opredeljena v nadaljevanju.
OPREDELITVE	
Trajnostni razvoj v prostoru	Območje vključuje zagotavljanje dostopa do kakovostne infrastrukture. Prav tako je bilo vključeno načrtovanje dolgoročne strategije, ki upošteva prihodnji razvoj in potrebe, obenem pa preprečujejo prekomerno izkoriščanje naravnih virov.
Učinkovita in gospodarna raba zemljišč	Predvideno območje zasleduje usmerjanje urbanizacije za zagotavljanje športnih objektov.

Kakovostne bivalne razmere	Območje je namenjeno športnim dejavnostim.
Prostorsko usklajeno in med seboj dopolnjujočo se razmestitev različnih dejavnosti v prostoru	Predvideno območje omogoča dolgoročno strategijo, ki upošteva prihodnji razvoj in potrebe, obenem pa preprečujejo prekomerno izkoriščanje naravnih virov, z upoštevanjem demografskih sprememb.
Prenova obstoječega, ki ima prednost pred graditvijo novega	Ni relevantno.
Ohranjanje prepoznavnih značilnosti prostora	Območje sledi sodobnim potrebam z vključevanjem razvojnih teženj v prostoru.
Sanacija degradiranega prostora	Ni relevantno.
Varstvo okolja, naravnih virov ter ohranjanje narave	Ni relevantno.
Celostno ohranjanje kulturne dediščine, vključno z naselbinsko dediščino	Ni relevantno.
Zagotavljanje zdravja prebivalstva	Ni relevantno.
Obramba države in varstvo pred naravnimi in drugimi nesrečami	Ni relevantno.
JAVNI INTERES	
Javni interes – ZJF	NE
Javni interes – ZKZ	NE
Javni interes – ZON	NE
Javni interes – (ZVO-2)	NE
Javni interes – (ZVNDN)	NE
UGOTOVITVE:	
Območje vključuje zagotavljanje dostopa do kakovostne infrastrukture. Prav tako je bilo vključeno načrtovanje dolgoročne strategije, ki upošteva prihodnji razvoj in potrebe, obenem pa preprečujejo prekomerno izkoriščanje naravnih virov. Zasebni interes in določitev stavbnih zemljišč prevlada nad javnim interesom.	

PODATKI O PARCELI	
Oznaka spremembe	76
Površina spremembe na parceli (m ²)	20.5217566687
Podatki o zemljišču (ZKP 2018)	
K.O.	1943
Parc. št.	1233
Namenska raba 2018 (ur objava)	
Namenska raba pred OPN	Q - območje kmetijskih zemljišč
Namenska raba z OPN	ZS - površine za oddih, rekreacijo in šport
Enota urejanja prostora z OPN	TU-01
Varstveni in pravni režimi (stanje leta 2018)	
Narava	Zavarovano območje - NE Območje naravne vrednote - NE Natura 2000 - NE Ekološko pomembno območje - NE
Kultura	NE
Varovalni gozd	NE
Poplave	NE
Vodovarstveno območje in režim	NE
Varstveni pas gospodarske javne infrastrukture	NE

PODATKI O PARCELI	
Oznaka spremembe	76
Površina spremembe na parceli (m ²)	1484.5712000000001
Podatki o zemljišču (ZKP 2018)	
K.O.	1943
Parc. št.	1233
Namenska raba 2018 (ur objava)	
Namenska raba pred OPN	Q - območje kmetijskih zemljišč
Namenska raba z OPN	ZS - površine za oddih, rekreacijo in šport
Enota urejanja prostora z OPN	TU-01
Varstveni in pravni režimi (stanje leta 2018)	
Narava	Zavarovano območje - NE Območje naravne vrednote - NE Natura 2000 - NE Ekološko pomembno območje - NE
Kultura	NE
Varovalni gozd	NE
Poplave	NE
Vodovarstveno območje in režim	NE
Varstveni pas gospodarske javne infrastrukture	NE

PODATKI O PARCELI	
Oznaka spremembe	76
Površina spremembe na parceli (m ²)	4413.3396137
Podatki o zemljišču (ZKP 2018)	
K.O.	1943
Parc. št.	1234
Namenska raba 2018 (ur objava)	
Namenska raba pred OPN	Q - območje kmetijskih zemljišč
Namenska raba z OPN	ZS - površine za oddih, rekreacijo in šport
Enota urejanja prostora z OPN	TU-01
Varstveni in pravni režimi (stanje leta 2018)	
Narava	Zavarovano območje - NE Območje naravne vrednote - NE Natura 2000 - NE Ekološko pomembno območje - NE
Kultura	NE
Varovalni gozd	NE
Poplave	NE
Vodovarstveno območje in režim	NE
Varstveni pas gospodarske javne infrastrukture	NE

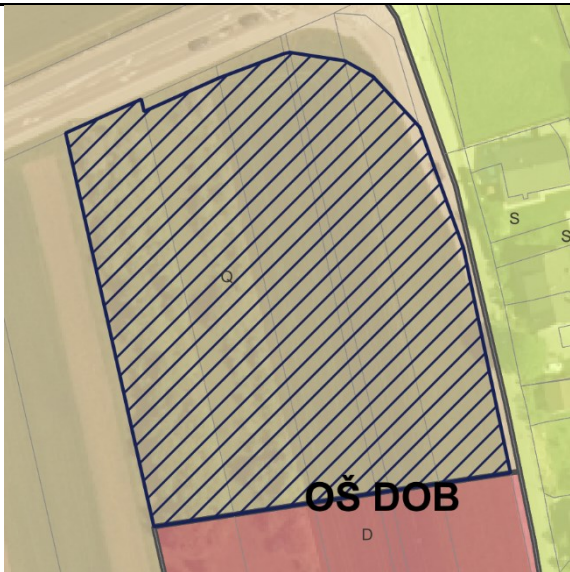
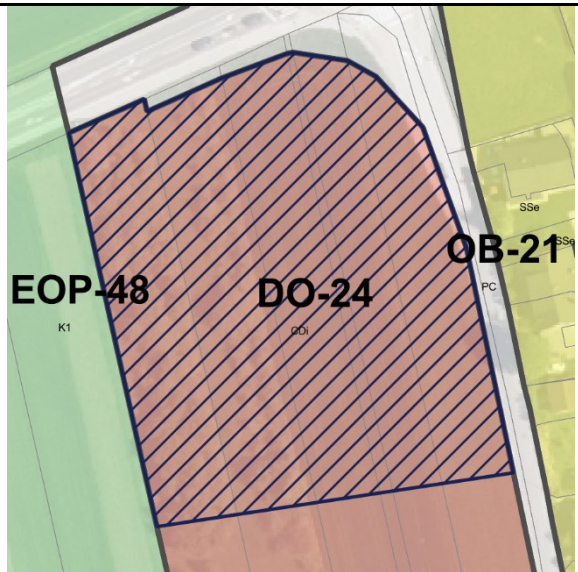
PODATKI O SPREMEMBI	
Oznaka	77 , vezano na 78
K.O.	1943 - Dob
Parc. št.	1408/3, 1409/1, 1410/1
Površina (m ²)	13152.629999999999
Sprememba	stavbno zemljišče v drugo
Namenska raba prostora po DP	D - območje javne infrastrukture
Namenska raba prostora po OPN	K1 - najboljša kmetijska zemljišča
Enota urejanja prostora po OPN	EOP-48
GRAFIČNI PRIKAZ	
Grafični prikaz pred OPN	Grafični prikaz OPN
	
PROSTORSKI AKT OPN 2018	
Naziv akta	Občinski prostorski načrt Domžale (Uradni vestnik Občine Domžale, št. 10/18)
Namenska raba	K1 - najboljša kmetijska zemljišča
Varstveni in pravni režimi (stanje leta 2018)	
Narava	Vsebina je opredeljena v nadaljevanju.
Kultura	Vsebina je opredeljena v nadaljevanju.
Poplavna nevarnost (Integralna karta razredov poplavne nevarnosti - IKRPN)	Vsebina je opredeljena v nadaljevanju.
Vodovarstveno območje	Vsebina je opredeljena v nadaljevanju.
OPREDELITVE	
Trajnostni razvoj v prostoru	Območje se nahaja na zahodnem območju naselja Dob.
Učinkovita in gospodarna raba zemljišč	Predvideno območje zasleduje ohranjanje rodovitnosti tal, zmanjšanje vpliva na okolje in ohranjanje biotske raznovrstnosti.
Kakovostne bivalne razmere	Ni relevantno.
Prostorsko usklajeno in med seboj dopolnjujočo se razmestitev različnih dejavnosti v prostoru	Območje ohranja kmetijski pridelovalni potencial.

Prenova obstoječega, ki ima prednost pred graditvijo novega	Ni relevantno.
Ohranjanje prepoznavnih značilnosti prostora	Območje zasleduje ohranjanje kmetijskih in gozdnih površin in njihove trajnostne rabe, kar je tudi ključni element identitete prostora in njegove podobe.
Sanacija degradiranega prostora	Ni relevantno.
Varstvo okolja, naravnih virov ter ohranjanje narave	Ni relevantno.
Celostno ohranjanje kulturne dediščine, vključno z naselbinsko dediščino	Ni relevantno.
Zagotavljanje zdravja prebivalstva	Ni relevantno.
Obramba države in varstvo pred naravnimi in drugimi nesrečami	Ni relevantno.
JAVNI INTERES	
Javni interes – ZJF	NE
Javni interes – ZKZ	DA, ohranjanje kmetijskih zemljišč.
Javni interes – ZON	NE
Javni interes – (ZVO-2)	NE
Javni interes – (ZVNDN)	DA, IKRPN
UGOTOVITVE:	
<p>Območje se nahaja na robu naselja Dob. Javni interes zasleduje ohranjanje rodovitnosti tal, zmanjšanje vpliva na okolje, ohranjanje biotske raznovrstnosti. S spremembo namenske rabe prostora iz stavbnih v kmetijska zemljišča, območje ohranja kmetijski pridelovalni potencial, zaradi upoštevanja integralnih kart razredov poplavne nevarnosti, ki opredeljujejo poplavna območja. Javni interes določitve namenske rabe kmetijskih zemljišč prevlada nad interesom ohranitve stavbne namenske rabe.</p>	

PODATKI O PARCELI	
Oznaka spremembe	77
Površina spremembe na parceli (m ²)	1.5025164231399999
Podatki o zemljišču (ZKP 2018)	
K.O.	1943
Parc. št.	1408/3
Namenska raba 2018 (ur objava)	
Namenska raba pred OPN	D - območje javne infrastrukture
Namenska raba z OPN	K1 - najboljša kmetijska zemljišča
Enota urejanja prostora z OPN	EOP-48
Varstveni in pravni režimi (stanje leta 2018)	
Narava	<i>Zavarovano območje - NE</i> <i>Območje naravne vrednote - NE</i> <i>Natura 2000 - NE</i> <i>Ekološko pomembno območje - NE</i>
Kultura	NE
Varovalni gozd	NE
Poplave	IKRPN
Vodovarstveno območje in režim	NE
Varstveni pas gospodarske javne infrastrukture	NE

PODATKI O PARCELI	
Oznaka spremembe	77
Površina spremembe na parceli (m ²)	9107.9949232300005
Podatki o zemljišču (ZKP 2018)	
K.O.	1943
Parc. št.	1409/1
Namenska raba 2018 (ur objava)	
Namenska raba pred OPN	D - območje javne infrastrukture
Namenska raba z OPN	K1 - najboljša kmetijska zemljišča
Enota urejanja prostora z OPN	EOP-48
Varstveni in pravni režimi (stanje leta 2018)	
Narava	<i>Zavarovano območje - NE</i> <i>Območje naravne vrednote - NE</i> <i>Natura 2000 - NE</i> <i>Ekološko pomembno območje - NE</i>
Kultura	NE
Varovalni gozd	NE
Poplave	IKRPN
Vodovarstveno območje in režim	NE
Varstveni pas gospodarske javne infrastrukture	NE

PODATKI O PARCELI	
Oznaka spremembe	77
Površina spremembe na parceli (m ²)	4040.7813552900002
Podatki o zemljišču (ZKP 2018)	
K.O.	1943
Parc. št.	1410/1
Namenska raba 2018 (ur objava)	
Namenska raba pred OPN	D - območje javne infrastrukture
Namenska raba z OPN	K1 - najboljša kmetijska zemljišča
Enota urejanja prostora z OPN	EOP-48
Varstveni in pravni režimi (stanje leta 2018)	
Narava	<i>Zavarovano območje - NE</i> <i>Območje naravne vrednote - NE</i> <i>Natura 2000 - NE</i> <i>Ekološko pomembno območje - NE</i>
Kultura	NE
Varovalni gozd	NE
Poplave	IKRPN
Vodovarstveno območje in režim	NE
Varstveni pas gospodarske javne infrastrukture	NE

PODATKI O SPREMEMBI	
Oznaka	78 , vezano na 77
K.O.	1943 - Dob
Parc. št.	1411/1, 1411/2, 1412/1, 1412/2, 1413/1, 1414/1
Površina (m ²)	7850.3800000000001
Sprememba	kmetijsko zemljišče v stavbno zemljišče
Namenska raba prostora po DP	Q - območje kmetijskih zemljišč
Namenska raba prostora po OPN	CD - druga območja centralnih dejavnosti
Enota urejanja prostora po OPN	DO-24
GRAFIČNI PRIKAZ	
Grafični prikaz pred OPN	Grafični prikaz OPN
	
PROSTORSKI AKT OPN 2018	
Naziv akta	Občinski prostorski načrt Domžale (Uradni vestnik Občine Domžale, št. 10/18)
Namenska raba	CD - druga območja centralnih dejavnosti
Varstveni in pravni režimi (stanje leta 2018)	
Narava	Vsebina je opredeljena v nadaljevanju.
Kultura	Vsebina je opredeljena v nadaljevanju.
Poplavna nevarnost (Integralna karta razredov poplavne nevarnosti - IKRPN)	Vsebina je opredeljena v nadaljevanju.
Vodovarstveno območje	Vsebina je opredeljena v nadaljevanju.
OPREDELITVE	
Trajnostni razvoj v prostoru	Območje se nahaja na zahodnem območju naselja Dob.
Učinkovita in gospodarna raba zemljišč	Predvideno območje zasleduje usmerjanje urbanizacije za zagotavljanje centralnih dejavnosti.
Kakovostne bivalne razmere	Ni relevantno.

Prostorsko usklajeno in med seboj dopolnjujočo se razmestitev različnih dejavnosti v prostoru	Območje ohranja kmetijski pridelovalni potencial.
Prenova obstoječega, ki ima prednost pred graditvijo novega	Ni relevantno.
Ohranjanje prepoznavnih značilnosti prostora	Območje zasleduje ohranjanje kmetijskih in gozdnih površin in njihove trajnostne rabe, kar je tudi ključni element identitete prostora in njegove podobe.
Sanacija degradiranega prostora	Ni relevantno.
Varstvo okolja, naravnih virov ter ohranjanje narave	Ni relevantno.
Celostno ohranjanje kulturne dediščine, vključno z naselbinsko dediščino	Ni relevantno.
Zagotavljanje zdravja prebivalstva	Ni relevantno.
Obramba države in varstvo pred naravnimi in drugimi nesrečami	Ni relevantno.
JAVNI INTERES	
Javni interes – ZJF	NE
Javni interes – ZKZ	NE
Javni interes – ZON	NE
Javni interes – (ZVO-2)	NE
Javni interes – (ZVNDN)	NE
UGOTOVITVE:	
<p>Območje se nahaja na zahodnem območju naselja Dob. Sprememba je ustrezna, saj gre za določitev stavbnih zemljišč obstoječim objektom s prerazporeditvijo stavbnih zemljišč, ki so del naselja. Zaradi prerazporeditve obstoječih stavbnih zemljišč se obstoječa dejavnost ohranja. S prerazporeditvijo obstojčih stvabnih zemljišč na območju naselja ohranja avtohtoni poselitveni vzorec in s tem prepoznavne značilnosti prostora.</p> <p>Zasebni interes in določitev stavbnih zemljišč glede na dejansko stanje prevlada nad javnim interesom.</p>	

PODATKI O PARCELI	
Oznaka spremembe	78
Površina spremembe na parceli (m ²)	1760.6537532100001
Podatki o zemljišču (ZKP 2018)	
K.O.	1943
Parc. št.	1411/1
Namenska raba 2018 (ur objava)	
Namenska raba pred OPN	Q - območje kmetijskih zemljišč
Namenska raba z OPN	CD - druga območja centralnih dejavnosti
Enota urejanja prostora z OPN	DO-24
Varstveni in pravni režimi (stanje leta 2018)	
Narava	<i>Zavarovano območje - NE</i> <i>Območje naravne vrednote - NE</i> <i>Natura 2000 - NE</i> <i>Ekološko pomembno območje - NE</i>
Kultura	NE
Varovalni gozd	NE
Poplave	NE
Vodovarstveno območje in režim	NE
Varstveni pas gospodarske javne infrastrukture	NE

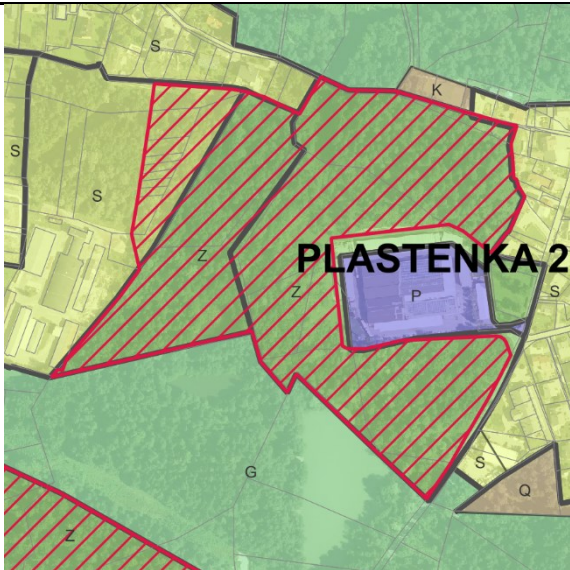
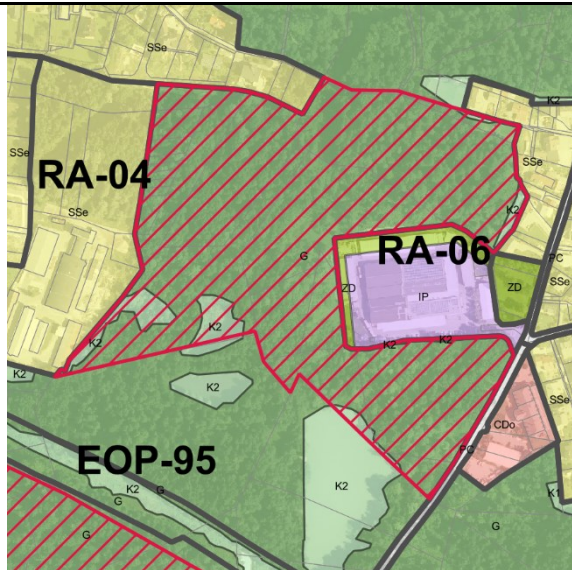
PODATKI O PARCELI	
Oznaka spremembe	78
Površina spremembe na parceli (m ²)	1741.7940945099999
Podatki o zemljišču (ZKP 2018)	
K.O.	1943
Parc. št.	1411/2
Namenska raba 2018 (ur objava)	
Namenska raba pred OPN	Q - območje kmetijskih zemljišč
Namenska raba z OPN	CD - druga območja centralnih dejavnosti
Enota urejanja prostora z OPN	DO-24
Varstveni in pravni režimi (stanje leta 2018)	
Narava	<i>Zavarovano območje - NE</i> <i>Območje naravne vrednote - NE</i> <i>Natura 2000 - NE</i> <i>Ekološko pomembno območje - NE</i>
Kultura	NE
Varovalni gozd	NE
Poplave	NE
Vodovarstveno območje in režim	NE
Varstveni pas gospodarske javne infrastrukture	NE

PODATKI O PARCELI	
Oznaka spremembe	78
Površina spremembe na parceli (m ²)	1505.5699588
Podatki o zemljišču (ZKP 2018)	
K.O.	1943
Parc. št.	1412/1
Namenska raba 2018 (ur objava)	
Namenska raba pred OPN	Q - območje kmetijskih zemljišč
Namenska raba z OPN	CD - druga območja centralnih dejavnosti
Enota urejanja prostora z OPN	DO-24
Varstveni in pravni režimi (stanje leta 2018)	
Narava	<i>Zavarovano območje - NE</i> <i>Območje naravne vrednote - NE</i> <i>Natura 2000 - NE</i> <i>Ekološko pomembno območje - NE</i>
Kultura	NE
Varovalni gozd	NE
Poplave	NE
Vodovarstveno območje in režim	NE
Varstveni pas gospodarske javne infrastrukture	NE

PODATKI O PARCELI	
Oznaka spremembe	78
Površina spremembe na parceli (m ²)	230.849886897
Podatki o zemljišču (ZKP 2018)	
K.O.	1943
Parc. št.	1412/2
Namenska raba 2018 (ur objava)	
Namenska raba pred OPN	Q - območje kmetijskih zemljišč
Namenska raba z OPN	CD - druga območja centralnih dejavnosti
Enota urejanja prostora z OPN	DO-24
Varstveni in pravni režimi (stanje leta 2018)	
Narava	<i>Zavarovano območje - NE</i> <i>Območje naravne vrednote - NE</i> <i>Natura 2000 - NE</i> <i>Ekološko pomembno območje - NE</i>
Kultura	NE
Varovalni gozd	NE
Poplave	NE
Vodovarstveno območje in režim	NE
Varstveni pas gospodarske javne infrastrukture	NE

PODATKI O PARCELI	
Oznaka spremembe	78
Površina spremembe na parceli (m ²)	1159.49567869
Podatki o zemljišču (ZKP 2018)	
K.O.	1943
Parc. št.	1413/1
Namenska raba 2018 (ur objava)	
Namenska raba pred OPN	Q - območje kmetijskih zemljišč
Namenska raba z OPN	CD - druga območja centralnih dejavnosti
Enota urejanja prostora z OPN	DO-24
Varstveni in pravni režimi (stanje leta 2018)	
Narava	<i>Zavarovano območje - NE</i> <i>Območje naravne vrednote - NE</i> <i>Natura 2000 - NE</i> <i>Ekološko pomembno območje - NE</i>
Kultura	NE
Varovalni gozd	NE
Poplave	NE
Vodovarstveno območje in režim	NE
Varstveni pas gospodarske javne infrastrukture	NE

PODATKI O PARCELI	
Oznaka spremembe	78
Površina spremembe na parceli (m ²)	1450.6062250499999
Podatki o zemljišču (ZKP 2018)	
K.O.	1943
Parc. št.	1414/1
Namenska raba 2018 (ur objava)	
Namenska raba pred OPN	Q - območje kmetijskih zemljišč
Namenska raba z OPN	CD - druga območja centralnih dejavnosti
Enota urejanja prostora z OPN	DO-24
Varstveni in pravni režimi (stanje leta 2018)	
Narava	<i>Zavarovano območje - NE</i> <i>Območje naravne vrednote - NE</i> <i>Natura 2000 - NE</i> <i>Ekološko pomembno območje - NE</i>
Kultura	NE
Varovalni gozd	NE
Poplave	NE
Vodovarstveno območje in režim	NE
Varstveni pas gospodarske javne infrastrukture	NE

PODATKI O SPREMEMBI	
Oznaka	79
K.O.	1936 - Radomlje
Parc. št.	1025/1, 1025/3, 1013/1, 1013/2, 1013/3, 1013/4, 1013/5, 1013/6, 1013/7, 1013/8, 1035/2, 1016/2, 1036, 1181/17, 1033/2, 1034/1, 1033/1, 1181/1, 1181/18, 1149, 1026/10, 1016/1, 1033/2, 1149, 1016/2, 1016/1, 1026/2, 1026/3, 1035/2, 1036, 1181/1, 1034/1, 1016/3, 1033/1, 1017, 1025/1, 1025/2, 1025/3,
Površina (m ²)	95422.270000000004
Sprememba	stavbno zemljišče v drugo
Namenska raba prostora po DP	S - območje stanovanj
Namenska raba prostora po OPN	K2 - druga kmetijska zemljišča, G - gozdna zemljišča
Enota urejanja prostora po OPN	EOP-08
GRAFIČNI PRIKAZ	
Grafični prikaz pred OPN	Grafični prikaz OPN
	
PROSTORSKI AKT OPN 2018	
Naziv akta	Občinski prostorski načrt Domžale (Uradni vestnik Občine Domžale, št. 10/18)
Namenska raba	K2 - druga kmetijska zemljišča, G - gozdna zemljišča
Varstveni in pravni režimi (stanje leta 2018)	
Narava	Vsebina je opredeljena v nadaljevanju.
Kultura	Vsebina je opredeljena v nadaljevanju.
Poplavna nevarnost (Integralna karta razredov poplavne nevarnosti - IKRPN)	Vsebina je opredeljena v nadaljevanju.
Vodovarstveno območje	Vsebina je opredeljena v nadaljevanju.
KOMUNIKACIJSKI DEL	

Izražen interes lastnika	Pripomba se nanaša na izvedbeni del OPN – na spremembo osnovne namenske rabe iz stavbnih v kmetijska zemljišča – izvzem predlaganih širitev stavbnih zemljišč in na strateški del OPN – prometno omrežje v naselju.
Številka pripombe na javni razgrnitvi	824 – del pripombe
Povzetek pripombe	<p>EUP RA-06, RA-48: Nasprotovanje predlagani ureditvi parkirišča v EUP RA-48 in zelenim površinam (ZD) v EUP RA-06, saj je bila prestavitev proizvodnega obrata Plastenka iz centra Radomelj pred leti del kompromisa, ki je izključeval vsakršno širitev tega industrijskega otoka v okviru zelenega varovanega gozdnega pasu. Pripombodajalec nadalje navaja, da so tudi v Okoljskem poročilu gozdovi razglašeni za varovane zaradi poudarjene funkcije biotske raznovrstnosti in varovanja zemljišč pred vetrom.</p> <p>Opozarja na spremembe okolice obrata Plastenke – nasipavanje, zasipavanje z zahodne strani (poseg v območje Natura 2000), izsekavanje gozdnega roba med Platenko in Kolovško cesto, ki ga je dodatno uničil žledolom. Posegi škodijo naravi in ljudem, saj se uničuje mikroklima okolja. Zaradi izsekanega gozdnega roba je povečan hrup, ki ga povzroča Plastenka, povečan je veter, vplivi na podtalnico, zmanjšuje se kakovost bivanja na zahodnem robu vasi.</p>
Stališče do pripombe	<p>EUP RA-06, RA-48: Pripomba se v delu, ki se nanaša na sonaravno izvedbo parkirišča delno upošteva.</p> <p>Pripomba se v delu, ki se nanaša na oblikovanje zelenega pasu v RA-06 ne upošteva.</p>
Utemeljitev stališča	<p>EUP RA-06, RA-48: Območje RA-48 je že v veljavnem planu opredeljeno kot območje zelenih površin.</p> <p>V posebne prostorske izvedbene pogoje se doda določilo, ki izvedbo parkirišča omeji na njegov zahodni del, z obveznostjo intenzivne parkovne ozelenitve preostalega dela, v skladu s predloženo strokovno podlago.</p> <p>Zeleni pas v območju EUP RA-06 je po dejanski rabi pozidano območje, zato ne more biti v primarni rabi. Sanacija območja je predmet inšpekcijskega postopka.</p>
Varstvene omejitve in režimi	EUP RA-06: varovalni gozd, vodovarstveno območje, Natura 2000 »Češeniške gmajne z Rovščico«, EPO »Češeniške in Prevojske

	gmajne«, NV »Rova – zaliti glinokop« - izhaja iz OP – preveriti meje območja.
Okoljska presoja	EUP RA-06: Poseg leži v vodovarstvenem območju, za katerega je potrebno upoštevati zahteve oziroma omejitve predpisa, ki določa varovalne režime na vodovarstvenih območjih. Na skrajnem južnem delu območja posega v naravovarstvene režime: NV, Natura 2000 in EPO, kjer veljajo posebni (splošni) omilitveni ukrepi, ki izhajajo iz Okoljskega poročila (ukrepi za preprečevanje svetlobnega onesnaževanja, odstranjevanje tujerodnih invazivnih rastlin, ukrepi za preprečevanje vsakršnega onesnaženja voda in podzemnih habitatov, ustrezno čiščenje vseh odpadnih voda ...).
OPREDELITVE	
Trajnostni razvoj v prostoru	Območje se nahaja v naselju Radomlje ob industrijskem obratu Plastenka
Učinkovita in gospodarna raba zemljišč	Predvideno območje zasleduje ohranjanje rodovitnosti tal, zmanjšanje vpliva na okolje in ohranjanje biotske raznovrstnosti.
Kakovostne bivalne razmere	Ni relevantno.
Prostorsko usklajeno in med seboj dopolnjujočo se razmestitev različnih dejavnosti v prostoru	Območje ohranja gozdni pridelovalni potencial.
Prenova obstoječega, ki ima prednost pred graditvijo novega	Ni relevantno.
Ohranjanje prepoznavnih značilnosti prostora	Območje zasleduje ohranjanje kmetijskih in gozdnih površin in njihove trajnostne rabe, kar je tudi ključni element identitete prostora in njegove podobe.
Sanacija degradiranega prostora	Ni relevantno.
Varstvo okolja, naravnih virov ter ohranjanje narave	Na območju se nahaja varovalni gozd (ID 04300). Varstveni pasovi za oskrbo s pitno vodo (III. stopnja varovanja). Območje se nahaja v varstvenem pasu elektrodaljnovoda in plinovoda.
Celostno ohranjanje kulturne dediščine, vključno z naselbinsko dediščino	Ni relevantno.
Zagotavljanje zdravja prebivalstva	Ni relevantno.
Obramba države in varstvo pred naravnimi in drugimi nesrečami	Ni relevantno.
JAVNI INTERES	
Javni interes – ZJF	NE
Javni interes – ZKZ	DA, ohranjanje kmetijskih zemljišč.
Javni interes – ZON	DA, Natura 2000 - SI3000079; Naravna vrednota - Rova - zalit glinokop in varovalni gozd (ID 04300).
Javni interes – (ZVO-2)	DA, EPO, Češeniške in Prevojske gmajne

Javni interes – (ZVNDN)	DA, VVO, varstveni pas elektrodaljnovoda in varstveni pas plinovoda.
UGOTOVITVE:	
<p>Območje se nahaja na robu naselja Dob. Javni interes zasleduje ohranjanje rodovitnosti tal, zmanjšanje vpliva na okolje, ohranjanje biotske raznovrstnosti. S spremembo namenske rabe prostora iz stavbnih v gozdna zemljišča, območje ohranja gozdni pridelovalni potencial, zaradi upoštevanja območja Natura 2000 - Rova, Ekološko pomembno območje Češeniške in Prevojske gmajne in vodovarstveno območje.</p> <p>Javni interes določitve namenske rabe gozdnih zemljišč prevlada nad interesom ohranitve stavbne namenske rabe.</p>	

PODATKI O PARCELI	
Oznaka spremembe	79
Površina spremembe na parceli (m ²)	1296.6959499899999
Podatki o zemljišču (ZKP 2018)	
K.O.	1936
Parc. št.	1025/1
Namenska raba 2018 (ur objava)	
Namenska raba pred OPN	P - območje proizvodnih dejavnosti
Namenska raba z OPN	G - gozdna zemljišča
Enota urejanja prostora z OPN	EOP-08
Varstveni in pravni režimi (stanje leta 2018)	
Narava	<i>Zavarovano območje - NE</i> <i>Območje naravne vrednote - NE</i> <i>Natura 2000 - SI3000079</i> Češeniške gmajne z Rovščico <i>Ekološko pomembno območje - 26200</i> Češeniške in Prevojske gmajne
Kultura	NE
Varovalni gozd	04300 Varovalni gozd
Poplave	NE
Vodovarstveno območje in režim	2691 3
Varstveni pas gospodarske javne infrastrukture	NE

PODATKI O PARCELI	
Oznaka spremembe	79
Površina spremembe na parceli (m ²)	650.23530001400002
Podatki o zemljišču (ZKP 2018)	
K.O.	1936
Parc. št.	1025/3
Namenska raba 2018 (ur objava)	
Namenska raba pred OPN	P - območje proizvodnih dejavnosti
Namenska raba z OPN	K2 - druga kmetijska zemljišča, G - gozdna zemljišča
Enota urejanja prostora z OPN	EOP-08
Varstveni in pravni režimi (stanje leta 2018)	
Narava	<i>Zavarovano območje - NE</i> <i>Območje naravne vrednote - NE</i> <i>Natura 2000 - SI3000079</i> Češeniške gmajne z Rovščico <i>Ekološko pomembno območje - 26200</i> Češeniške in Prevojske gmajne
Kultura	NE
Varovalni gozd	04300 Varovalni gozd
Poplave	NE
Vodovarstveno območje in režim	2691 3
Varstveni pas gospodarske javne infrastrukture	NE

PODATKI O PARCELI	
Oznaka spremembe	79
Površina spremembe na parceli (m ²)	287.30979996899998
Podatki o zemljišču (ZKP 2018)	
K.O.	1936
Parc. št.	1013/1
Namenska raba 2018 (ur objava)	
Namenska raba pred OPN	S - območje stanovanj
Namenska raba z OPN	G - gozdna zemljišča
Enota urejanja prostora z OPN	EOP-08
Varstveni in pravni režimi (stanje leta 2018)	
Narava	<i>Zavarovano območje - NE</i> <i>Območje naravne vrednote - 4565</i> Rova - zalit glinokop <i>Natura 2000 - NE</i> <i>Ekološko pomembno območje - NE</i>
Kultura	NE
Varovalni gozd	NE
Poplave	NE
Vodovarstveno območje in režim	NE
Varstveni pas gospodarske javne infrastrukture	NE

PODATKI O PARCELI	
Oznaka spremembe	79
Površina spremembe na parceli (m ²)	280.96370002499998
Podatki o zemljišču (ZKP 2018)	
K.O.	1936
Parc. št.	1013/2
Namenska raba 2018 (ur objava)	
Namenska raba pred OPN	S - območje stanovanj
Namenska raba z OPN	G - gozdna zemljišča
Enota urejanja prostora z OPN	EOP-08
Varstveni in pravni režimi (stanje leta 2018)	
Narava	<i>Zavarovano območje - NE</i> <i>Območje naravne vrednote - 4565</i> Rova - zalit glinokop <i>Natura 2000 - NE</i> <i>Ekološko pomembno območje - NE</i>
Kultura	NE
Varovalni gozd	NE
Poplave	NE
Vodovarstveno območje in režim	NE
Varstveni pas gospodarske javne infrastrukture	NE

PODATKI O PARCELI	
Oznaka spremembe	79
Površina spremembe na parceli (m ²)	252.887999987
Podatki o zemljišču (ZKP 2018)	
K.O.	1936
Parc. št.	1013/3
Namenska raba 2018 (ur objava)	
Namenska raba pred OPN	S - območje stanovanj
Namenska raba z OPN	G - gozdna zemljišča
Enota urejanja prostora z OPN	EOP-08
Varstveni in pravni režimi (stanje leta 2018)	
Narava	<i>Zavarovano območje - NE</i> <i>Območje naravne vrednote - 4565</i> Rova - zalit glinokop <i>Natura 2000 - NE</i> <i>Ekološko pomembno območje - NE</i>
Kultura	NE
Varovalni gozd	NE
Poplave	NE
Vodovarstveno območje in režim	NE
Varstveni pas gospodarske javne infrastrukture	NE

PODATKI O PARCELI	
Oznaka spremembe	79
Površina spremembe na parceli (m ²)	223.07200001199999
Podatki o zemljišču (ZKP 2018)	
K.O.	1936
Parc. št.	1013/4
Namenska raba 2018 (ur objava)	
Namenska raba pred OPN	S - območje stanovanj
Namenska raba z OPN	G - gozdna zemljišča
Enota urejanja prostora z OPN	EOP-08
Varstveni in pravni režimi (stanje leta 2018)	
Narava	<i>Zavarovano območje - NE</i> <i>Območje naravne vrednote - 4565</i> Rova - zalit glinokop <i>Natura 2000 - NE</i> <i>Ekološko pomembno območje - NE</i>
Kultura	NE
Varovalni gozd	NE
Poplave	NE
Vodovarstveno območje in režim	NE
Varstveni pas gospodarske javne infrastrukture	NE

PODATKI O PARCELI	
Oznaka spremembe	79
Površina spremembe na parceli (m ²)	224.72975000100001
Podatki o zemljišču (ZKP 2018)	
K.O.	1936
Parc. št.	1013/5
Namenska raba 2018 (ur objava)	
Namenska raba pred OPN	S - območje stanovanj
Namenska raba z OPN	G - gozdna zemljišča
Enota urejanja prostora z OPN	EOP-08
Varstveni in pravni režimi (stanje leta 2018)	
Narava	<i>Zavarovano območje - NE</i> <i>Območje naravne vrednote - 4565</i> Rova - zalit glinokop <i>Natura 2000 - NE</i> <i>Ekološko pomembno območje - NE</i>
Kultura	NE
Varovalni gozd	NE
Poplave	NE
Vodovarstveno območje in režim	NE
Varstveni pas gospodarske javne infrastrukture	NE

PODATKI O PARCELI	
Oznaka spremembe	79
Površina spremembe na parceli (m ²)	44.069381743699999
Podatki o zemljišču (ZKP 2018)	
K.O.	1936
Parc. št.	1013/6
Namenska raba 2018 (ur objava)	
Namenska raba pred OPN	S - območje stanovanj
Namenska raba z OPN	G - gozdna zemljišča
Enota urejanja prostora z OPN	EOP-08
Varstveni in pravni režimi (stanje leta 2018)	
Narava	Zavarovano območje - NE Območje naravne vrednote - 4565 Rova - zalit glinokop Natura 2000 - NE Ekološko pomembno območje - NE
Kultura	NE
Varovalni gozd	NE
Poplave	NE
Vodovarstveno območje in režim	NE
Varstveni pas gospodarske javne infrastrukture	NE

PODATKI O PARCELI	
Oznaka spremembe	79
Površina spremembe na parceli (m ²)	156.357134288
Podatki o zemljišču (ZKP 2018)	
K.O.	1936
Parc. št.	1013/7
Namenska raba 2018 (ur objava)	
Namenska raba pred OPN	S - območje stanovanj
Namenska raba z OPN	G - gozdna zemljišča
Enota urejanja prostora z OPN	EOP-08
Varstveni in pravni režimi (stanje leta 2018)	
Narava	Zavarovano območje - NE Območje naravne vrednote - 4565 Rova - zalit glinokop Natura 2000 - NE Ekološko pomembno območje - NE
Kultura	NE
Varovalni gozd	NE
Poplave	NE
Vodovarstveno območje in režim	NE
Varstveni pas gospodarske javne infrastrukture	NE

PODATKI O PARCELI	
Oznaka spremembe	79
Površina spremembe na parceli (m ²)	37.399051172999997
Podatki o zemljišču (ZKP 2018)	
K.O.	1936
Parc. št.	1013/8
Namenska raba 2018 (ur objava)	
Namenska raba pred OPN	S - območje stanovanj
Namenska raba z OPN	G - gozdna zemljišča
Enota urejanja prostora z OPN	EOP-08
Varstveni in pravni režimi (stanje leta 2018)	
Narava	<i>Zavarovano območje - NE</i> <i>Območje naravne vrednote - 4565</i> Rova - zalit glinokop <i>Natura 2000 - NE</i> <i>Ekološko pomembno območje - NE</i>
Kultura	NE
Varovalni gozd	NE
Poplave	NE
Vodovarstveno območje in režim	NE
Varstveni pas gospodarske javne infrastrukture	NE

PODATKI O PARCELI	
Oznaka spremembe	79
Površina spremembe na parceli (m ²)	9968.6365289700007
Podatki o zemljišču (ZKP 2018)	
K.O.	1936
Parc. št.	1013/8
Namenska raba 2018 (ur objava)	
Namenska raba pred OPN	S - območje stanovanj
Namenska raba z OPN	G - gozdna zemljišča
Enota urejanja prostora z OPN	EOP-08
Varstveni in pravni režimi (stanje leta 2018)	
Narava	<i>Zavarovano območje - NE</i> <i>Območje naravne vrednote - 4565</i> Rova - zalit glinokop <i>Natura 2000 - NE</i> <i>Ekološko pomembno območje - NE</i>
Kultura	NE
Varovalni gozd	NE
Poplave	NE
Vodovarstveno območje in režim	NE
Varstveni pas gospodarske javne infrastrukture	NE

PODATKI O PARCELI	
Oznaka spremembe	79
Površina spremembe na parceli (m ²)	50.783169867200002
Podatki o zemljišču (ZKP 2018)	
K.O.	1936
Parc. št.	1035/2
Namenska raba 2018 (ur objava)	
Namenska raba pred OPN	S - območje stanovanj
Namenska raba z OPN	G - gozdna zemljišča
Enota urejanja prostora z OPN	EOP-08
Varstveni in pravni režimi (stanje leta 2018)	
Narava	<i>Zavarovano območje - NE</i> <i>Območje naravne vrednote - 4565</i> Rova - zalit glinokop <i>Natura 2000 - SI3000079</i> Češeniške gmajne z Rovščico <i>Ekološko pomembno območje - 26200</i> Češeniške in Prevojske gmajne
Kultura	NE
Varovalni gozd	04300 Varovalni gozd
Poplave	NE
Vodovarstveno območje in režim	2691 3
Varstveni pas gospodarske javne infrastrukture	NE

PODATKI O PARCELI	
Oznaka spremembe	79
Površina spremembe na parceli (m ²)	14459.199499799999
Podatki o zemljišču (ZKP 2018)	
K.O.	1936
Parc. št.	1016/2
Namenska raba 2018 (ur objava)	
Namenska raba pred OPN	S - območje stanovanj
Namenska raba z OPN	G - gozdna zemljišča
Enota urejanja prostora z OPN	EOP-08
Varstveni in pravni režimi (stanje leta 2018)	
Narava	<i>Zavarovano območje - NE</i> <i>Območje naravne vrednote - 4565</i> Rova - zalit glinokop <i>Natura 2000 - NE</i> <i>Ekološko pomembno območje - NE</i>
Kultura	NE
Varovalni gozd	NE
Poplave	NE
Vodovarstveno območje in režim	2691 3
Varstveni pas gospodarske javne infrastrukture	NE

PODATKI O PARCELI	
Oznaka spremembe	79
Površina spremembe na parceli (m ²)	981.70915195099997
Podatki o zemljišču (ZKP 2018)	
K.O.	1936
Parc. št.	1036
Namenska raba 2018 (ur objava)	
Namenska raba pred OPN	S - območje stanovanj
Namenska raba z OPN	G - gozdna zemljišča
Enota urejanja prostora z OPN	EOP-08
Varstveni in pravni režimi (stanje leta 2018)	
Narava	<i>Zavarovano območje - NE</i> <i>Območje naravne vrednote - 4565</i> Rova - zalit glinokop <i>Natura 2000 - NE</i> <i>Ekološko pomembno območje - NE</i>
Kultura	NE
Varovalni gozd	NE
Poplave	NE
Vodovarstveno območje in režim	2691 3
Varstveni pas gospodarske javne infrastrukture	NE

PODATKI O PARCELI	
Oznaka spremembe	79
Površina spremembe na parceli (m ²)	236.630152624
Podatki o zemljišču (ZKP 2018)	
K.O.	1936
Parc. št.	1181/17
Namenska raba 2018 (ur objava)	
Namenska raba pred OPN	S - območje stanovanj
Namenska raba z OPN	K2 - druga kmetijska zemljišča
Enota urejanja prostora z OPN	EOP-08
Varstveni in pravni režimi (stanje leta 2018)	
Narava	Zavarovano območje - NE Območje naravne vrednote - NE Natura 2000 - NE Ekološko pomembno območje - NE
Kultura	NE
Varovalni gozd	NE
Poplave	NE
Vodovarstveno območje in režim	2691 3
Varstveni pas gospodarske javne infrastrukture	NE

PODATKI O PARCELI	
Oznaka spremembe	79
Površina spremembe na parceli (m ²)	2.5189507184600002
Podatki o zemljišču (ZKP 2018)	
K.O.	1936
Parc. št.	1033/2
Namenska raba 2018 (ur objava)	
Namenska raba pred OPN	S - območje stanovanj
Namenska raba z OPN	K2 - druga kmetijska zemljišča, G - gozdna zemljišča
Enota urejanja prostora z OPN	EOP-08
Varstveni in pravni režimi (stanje leta 2018)	
Narava	Zavarovano območje - NE Območje naravne vrednote - NE Natura 2000 - NE Ekološko pomembno območje - NE
Kultura	NE
Varovalni gozd	04300 Varovalni gozd
Poplave	NE
Vodovarstveno območje in režim	2691 3
Varstveni pas gospodarske javne infrastrukture	NE

PODATKI O PARCELI	
Oznaka spremembe	79
Površina spremembe na parceli (m ²)	4041.1659071899999
Podatki o zemljišču (ZKP 2018)	
K.O.	1936
Parc. št.	1034/1
Namenska raba 2018 (ur objava)	
Namenska raba pred OPN	S - območje stanovanj
Namenska raba z OPN	K2 - druga kmetijska zemljišča, G - gozdna zemljišča
Enota urejanja prostora z OPN	EOP-08
Varstveni in pravni režimi (stanje leta 2018)	
Narava	Zavarovano območje - NE Območje naravne vrednote - NE Natura 2000 - NE Ekološko pomembno območje - NE
Kultura	NE
Varovalni gozd	04300 Varovalni gozd
Poplave	NE
Vodovarstveno območje in režim	2691 3
Varstveni pas gospodarske javne infrastrukture	NE

PODATKI O PARCELI	
Oznaka spremembe	79
Površina spremembe na parceli (m ²)	1416.90435
Podatki o zemljišču (ZKP 2018)	
K.O.	1936
Parc. št.	1033/1
Namenska raba 2018 (ur objava)	
Namenska raba pred OPN	S - območje stanovanj
Namenska raba z OPN	K2 - druga kmetijska zemljišča, G - gozdna zemljišča
Enota urejanja prostora z OPN	EOP-08
Varstveni in pravni režimi (stanje leta 2018)	
Narava	<i>Zavarovano območje - NE</i> <i>Območje naravne vrednote - NE</i> <i>Natura 2000 - NE</i> <i>Ekološko pomembno območje - NE</i>
Kultura	NE
Varovalni gozd	NE
Poplave	NE
Vodovarstveno območje in režim	2691 3
Varstveni pas gospodarske javne infrastrukture	NE

PODATKI O PARCELI	
Oznaka spremembe	79
Površina spremembe na parceli (m ²)	65.161642780099996
Podatki o zemljišču (ZKP 2018)	
K.O.	1936
Parc. št.	1181/1
Namenska raba 2018 (ur objava)	
Namenska raba pred OPN	S - območje stanovanj
Namenska raba z OPN	K2 - druga kmetijska zemljišča, G - gozdna zemljišča
Enota urejanja prostora z OPN	EOP-08
Varstveni in pravni režimi (stanje leta 2018)	
Narava	Zavarovano območje - NE Območje naravne vrednote - NE Natura 2000 - NE Ekološko pomembno območje - NE
Kultura	NE
Varovalni gozd	NE
Poplave	NE
Vodovarstveno območje in režim	2691 3
Varstveni pas gospodarske javne infrastrukture	NE

PODATKI O PARCELI	
Oznaka spremembe	79
Površina spremembe na parceli (m ²)	14039.0134394
Podatki o zemljišču (ZKP 2018)	
K.O.	1936
Parc. št.	1181/18
Namenska raba 2018 (ur objava)	
Namenska raba pred OPN	S - območje stanovanj
Namenska raba z OPN	K2 - druga kmetijska zemljišča, G - gozdna zemljišča
Enota urejanja prostora z OPN	EOP-08
Varstveni in pravni režimi (stanje leta 2018)	
Narava	Zavarovano območje - NE Območje naravne vrednote - NE Natura 2000 - NE Ekološko pomembno območje - NE
Kultura	NE
Varovalni gozd	NE
Poplave	NE
Vodovarstveno območje in režim	2691 3
Varstveni pas gospodarske javne infrastrukture	NE

PODATKI O PARCELI	
Oznaka spremembe	79
Površina spremembe na parceli (m ²)	12788.393522
Podatki o zemljišču (ZKP 2018)	
K.O.	1936
Parc. št.	1149
Namenska raba 2018 (ur objava)	
Namenska raba pred OPN	Z - območje športno rekreacijskih dejavnosti
Namenska raba z OPN	G - gozdna zemljišča
Enota urejanja prostora z OPN	EOP-08
Varstveni in pravni režimi (stanje leta 2018)	
Narava	<i>Zavarovano območje - NE</i> <i>Območje naravne vrednote - NE</i> <i>Natura 2000 - NE</i> <i>Ekološko pomembno območje - NE</i>
Kultura	NE
Varovalni gozd	04300 Varovalni gozd
Poplave	NE
Vodovarstveno območje in režim	2691 3
Varstveni pas gospodarske javne infrastrukture	Varstveni pas elektrodaljnovoda

PODATKI O PARCELI	
Oznaka spremembe	79
Površina spremembe na parceli (m ²)	3781.7346000100001
Podatki o zemljišču (ZKP 2018)	
K.O.	1936
Parc. št.	1026/10
Namenska raba 2018 (ur objava)	
Namenska raba pred OPN	Z - območje športno rekreacijskih dejavnosti
Namenska raba z OPN	G - gozdna zemljišča
Enota urejanja prostora z OPN	EOP-08
Varstveni in pravni režimi (stanje leta 2018)	
Narava	<i>Zavarovano območje</i> - NE <i>Območje naravne vrednote</i> - 4565 Rova - zalit glinokop <i>Natura 2000</i> - SI3000079 Češeniške gmajne z Rovščico <i>Ekološko pomembno območje</i> - 26200 Češeniške in Prevojske gmajne
Kultura	NE
Varovalni gozd	04300 Varovalni gozd
Poplave	NE
Vodovarstveno območje in režim	2691 3
Varstveni pas gospodarske javne infrastrukture	Varstveni pas elektrodaljnovoda

PODATKI O PARCELI	
Oznaka spremembe	79
Površina spremembe na parceli (m ²)	2753.3439500300001
Podatki o zemljišču (ZKP 2018)	
K.O.	1936
Parc. št.	1016/1
Namenska raba 2018 (ur objava)	
Namenska raba pred OPN	Z - območje športno rekreacijskih dejavnosti
Namenska raba z OPN	G - gozdna zemljišča
Enota urejanja prostora z OPN	EOP-08
Varstveni in pravni režimi (stanje leta 2018)	
Narava	<i>Zavarovano območje - NE</i> <i>Območje naravne vrednote - 4565</i> Rova - zalit glinokop <i>Natura 2000 - SI3000079</i> Češeniške gmajne z Rovščico <i>Ekološko pomembno območje - 26200</i> Češeniške in Prevojske gmajne
Kultura	NE
Varovalni gozd	04300 Varovalni gozd
Poplave	NE
Vodovarstveno območje in režim	NE
Varstveni pas gospodarske javne infrastrukture	Varstveni pas plinovoda

PODATKI O PARCELI	
Oznaka spremembe	79
Površina spremembe na parceli (m ²)	40.265290696400001
Podatki o zemljišču (ZKP 2018)	
K.O.	1936
Parc. št.	1033/2
Namenska raba 2018 (ur objava)	
Namenska raba pred OPN	Z - območje športno rekreacijskih dejavnosti
Namenska raba z OPN	G - gozdna zemljišča
Enota urejanja prostora z OPN	EOP-08
Varstveni in pravni režimi (stanje leta 2018)	
Narava	<i>Zavarovano območje - NE</i> <i>Območje naravne vrednote - NE</i> <i>Natura 2000 - NE</i> <i>Ekološko pomembno območje - NE</i>
Kultura	NE
Varovalni gozd	04300 Varovalni gozd
Poplave	NE
Vodovarstveno območje in režim	2691 3
Varstveni pas gospodarske javne infrastrukture	NE

PODATKI O PARCELI	
Oznaka spremembe	79
Površina spremembe na parceli (m ²)	638.88000931600004
Podatki o zemljišču (ZKP 2018)	
K.O.	1936
Parc. št.	1149
Namenska raba 2018 (ur objava)	
Namenska raba pred OPN	Z - območje športno rekreacijskih dejavnosti
Namenska raba z OPN	G - gozdna zemljišča
Enota urejanja prostora z OPN	EOP-08
Varstveni in pravni režimi (stanje leta 2018)	
Narava	Zavarovano območje - NE Območje naravne vrednote - NE Natura 2000 - NE Ekološko pomembno območje - NE
Kultura	NE
Varovalni gozd	04300 Varovalni gozd
Poplave	NE
Vodovarstveno območje in režim	2691 3
Varstveni pas gospodarske javne infrastrukture	NE

PODATKI O PARCELI	
Oznaka spremembe	79
Površina spremembe na parceli (m ²)	89.306535830100003
Podatki o zemljišču (ZKP 2018)	
K.O.	1936
Parc. št.	1016/2
Namenska raba 2018 (ur objava)	
Namenska raba pred OPN	Z - območje športno rekreacijskih dejavnosti
Namenska raba z OPN	G - gozdna zemljišča
Enota urejanja prostora z OPN	EOP-08
Varstveni in pravni režimi (stanje leta 2018)	
Narava	<i>Zavarovano območje - NE</i> <i>Območje naravne vrednote - 4565</i> Rova - zalit glinokop <i>Natura 2000 - NE</i> <i>Ekološko pomembno območje - NE</i>
Kultura	NE
Varovalni gozd	04300 Varovalni gozd
Poplave	NE
Vodovarstveno območje in režim	2691 3
Varstveni pas gospodarske javne infrastrukture	NE



PODATKI O PARCELI	
Oznaka spremembe	79
Površina spremembe na parceli (m ²)	274.07906417200002
Podatki o zemljišču (ZKP 2018)	
K.O.	1936
Parc. št.	1016/2
Namenska raba 2018 (ur objava)	
Namenska raba pred OPN	Z - območje športno rekreacijskih dejavnosti
Namenska raba z OPN	G - gozdna zemljišča
Enota urejanja prostora z OPN	EOP-08
Varstveni in pravni režimi (stanje leta 2018)	
Narava	Zavarovano območje - NE Območje naravne vrednote - 4565 Rova - zalit glinokop Natura 2000 - NE Ekološko pomembno območje - NE
Kultura	NE
Varovalni gozd	04300 Varovalni gozd
Poplave	NE
Vodovarstveno območje in režim	2691 3
Varstveni pas gospodarske javne infrastrukture	NE

PODATKI O PARCELI	
Oznaka spremembe	79
Površina spremembe na parceli (m ²)	142.42970107100001
Podatki o zemljišču (ZKP 2018)	
K.O.	1936
Parc. št.	1016/1
Namenska raba 2018 (ur objava)	
Namenska raba pred OPN	Z - območje športno rekreacijskih dejavnosti
Namenska raba z OPN	G - gozdna zemljišča
Enota urejanja prostora z OPN	EOP-08
Varstveni in pravni režimi (stanje leta 2018)	
Narava	<i>Zavarovano območje</i> - NE <i>Območje naravne vrednote</i> - 4565 Rova - zalit glinokop <i>Natura 2000</i> - SI3000079 Češeniške gmajne z Rovščico <i>Ekološko pomembno območje</i> - 26200 Češeniške in Prevojske gmajne
Kultura	NE
Varovalni gozd	04300 Varovalni gozd
Poplave	NE
Vodovarstveno območje in režim	2691 3
Varstveni pas gospodarske javne infrastrukture	NE

PODATKI O PARCELI	
Oznaka spremembe	79
Površina spremembe na parceli (m ²)	19263.2611244
Podatki o zemljišču (ZKP 2018)	
K.O.	1936
Parc. št.	1016/3
Namenska raba 2018 (ur objava)	
Namenska raba pred OPN	Z - območje športno rekreacijskih dejavnosti
Namenska raba z OPN	G - gozdna zemljišča
Enota urejanja prostora z OPN	EOP-08
Varstveni in pravni režimi (stanje leta 2018)	
Narava	<i>Zavarovano območje - NE</i> <i>Območje naravne vrednote - 4565</i> Rova - zalit glinokop <i>Natura 2000 - SI3000079</i> Češeniške gmajne z Rovščico <i>Ekološko pomembno območje - 26200</i> Češeniške in Prevojske gmajne
Kultura	NE
Varovalni gozd	04300 Varovalni gozd
Poplave	NE
Vodovarstveno območje in režim	2691 3
Varstveni pas gospodarske javne infrastrukture	NE

PODATKI O PARCELI	
Oznaka spremembe	79
Površina spremembe na parceli (m ²)	3670.41720928
Podatki o zemljišču (ZKP 2018)	
K.O.	1936
Parc. št.	1026/2
Namenska raba 2018 (ur objava)	
Namenska raba pred OPN	Z - območje športno rekreacijskih dejavnosti
Namenska raba z OPN	G - gozdna zemljišča
Enota urejanja prostora z OPN	EOP-08
Varstveni in pravni režimi (stanje leta 2018)	
Narava	<i>Zavarovano območje - NE</i> <i>Območje naravne vrednote - 4565</i> Rova - zalit glinokop <i>Natura 2000 - SI3000079</i> Češeniške gmajne z Rovščico <i>Ekološko pomembno območje - 26200</i> Češeniške in Prevojske gmajne
Kultura	NE
Varovalni gozd	04300 Varovalni gozd
Poplave	NE
Vodovarstveno območje in režim	2691 3
Varstveni pas gospodarske javne infrastrukture	NE

PODATKI O PARCELI	
Oznaka spremembe	79
Površina spremembe na parceli (m ²)	412.66642047400001
Podatki o zemljišču (ZKP 2018)	
K.O.	1936
Parc. št.	1026/3
Namenska raba 2018 (ur objava)	
Namenska raba pred OPN	Z - območje športno rekreacijskih dejavnosti
Namenska raba z OPN	G - gozdna zemljišča
Enota urejanja prostora z OPN	EOP-08
Varstveni in pravni režimi (stanje leta 2018)	
Narava	<i>Zavarovano območje - NE</i> <i>Območje naravne vrednote - 4565</i> Rova - zalit glinokop <i>Natura 2000 - SI3000079</i> Češeniške gmajne z Rovščico <i>Ekološko pomembno območje - 26200</i> Češeniške in Prevojske gmajne
Kultura	NE
Varovalni gozd	04300 Varovalni gozd
Poplave	NE
Vodovarstveno območje in režim	2691 3
Varstveni pas gospodarske javne infrastrukture	NE

PODATKI O PARCELI	
Oznaka spremembe	79
Površina spremembe na parceli (m ²)	1601.6421808699999
Podatki o zemljišču (ZKP 2018)	
K.O.	1936
Parc. št.	1035/2
Namenska raba 2018 (ur objava)	
Namenska raba pred OPN	Z - območje športno rekreacijskih dejavnosti
Namenska raba z OPN	G - gozdna zemljišča
Enota urejanja prostora z OPN	EOP-08
Varstveni in pravni režimi (stanje leta 2018)	
Narava	<i>Zavarovano območje - NE</i> <i>Območje naravne vrednote - 4565</i> Rova - zalit glinokop <i>Natura 2000 - SI3000079</i> Češeniške gmajne z Rovščico <i>Ekološko pomembno območje - 26200</i> Češeniške in Prevojske gmajne
Kultura	NE
Varovalni gozd	04300 Varovalni gozd
Poplave	NE
Vodovarstveno območje in režim	2691 3
Varstveni pas gospodarske javne infrastrukture	NE

PODATKI O PARCELI	
Oznaka spremembe	79
Površina spremembe na parceli (m ²)	1.9307691200199999
Podatki o zemljišču (ZKP 2018)	
K.O.	1936
Parc. št.	1036
Namenska raba 2018 (ur objava)	
Namenska raba pred OPN	Z - območje športno rekreacijskih dejavnosti
Namenska raba z OPN	G - gozdna zemljišča
Enota urejanja prostora z OPN	EOP-08
Varstveni in pravni režimi (stanje leta 2018)	
Narava	<i>Zavarovano območje - NE</i> <i>Območje naravne vrednote - 4565</i> Rova - zalit glinokop <i>Natura 2000 - NE</i> <i>Ekološko pomembno območje - NE</i>
Kultura	NE
Varovalni gozd	NE
Poplave	NE
Vodovarstveno območje in režim	2691 3
Varstveni pas gospodarske javne infrastrukture	NE

PODATKI O PARCELI	
Oznaka spremembe	79
Površina spremembe na parceli (m ²)	44.163525335800003
Podatki o zemljišču (ZKP 2018)	
K.O.	1936
Parc. št.	1181/1
Namenska raba 2018 (ur objava)	
Namenska raba pred OPN	Z - območje športno rekreacijskih dejavnosti
Namenska raba z OPN	K2 - druga kmetijska zemljišča, G - gozdna zemljišča
Enota urejanja prostora z OPN	EOP-08
Varstveni in pravni režimi (stanje leta 2018)	
Narava	Zavarovano območje - NE Območje naravne vrednote - NE Natura 2000 - NE Ekološko pomembno območje - NE
Kultura	NE
Varovalni gozd	04300 Varovalni gozd
Poplave	NE
Vodovarstveno območje in režim	2691 3
Varstveni pas gospodarske javne infrastrukture	Varstveni pas elektrodaljnovoda

PODATKI O PARCELI	
Oznaka spremembe	79
Površina spremembe na parceli (m ²)	423.28795718600003
Podatki o zemljišču (ZKP 2018)	
K.O.	1936
Parc. št.	1034/1
Namenska raba 2018 (ur objava)	
Namenska raba pred OPN	Z - območje športno rekreacijskih dejavnosti
Namenska raba z OPN	K2 - druga kmetijska zemljišča, G - gozdna zemljišča
Enota urejanja prostora z OPN	EOP-08
Varstveni in pravni režimi (stanje leta 2018)	
Narava	<i>Zavarovano območje - NE</i> <i>Območje naravne vrednote - 4565</i> Rova - zalit glinokop <i>Natura 2000 - NE</i> <i>Ekološko pomembno območje - NE</i>
Kultura	NE
Varovalni gozd	04300 Varovalni gozd
Poplave	NE
Vodovarstveno območje in režim	2691 3
Varstveni pas gospodarske javne infrastrukture	Varstveni pas elektrodaljnovoda

PODATKI O PARCELI	
Oznaka spremembe	79
Površina spremembe na parceli (m ²)	1.5121500002699999
Podatki o zemljišču (ZKP 2018)	
K.O.	1936
Parc. št.	1016/3
Namenska raba 2018 (ur objava)	
Namenska raba pred OPN	Z - območje športno rekreacijskih dejavnosti
Namenska raba z OPN	K2 - druga kmetijska zemljišča, G - gozdna zemljišča
Enota urejanja prostora z OPN	EOP-08
Varstveni in pravni režimi (stanje leta 2018)	
Narava	<i>Zavarovano območje - NE</i> <i>Območje naravne vrednote - 4565</i> Rova - zalit glinokop <i>Natura 2000 - SI3000079</i> Češeniške gmajne z Rovščico <i>Ekološko pomembno območje - 26200</i> Češeniške in Prevojske gmajne
Kultura	NE
Varovalni gozd	04300 Varovalni gozd
Poplave	NE
Vodovarstveno območje in režim	2691 3
Varstveni pas gospodarske javne infrastrukture	Varstveni pas plinovoda

PODATKI O PARCELI	
Oznaka spremembe	79
Površina spremembe na parceli (m ²)	14.164400001800001
Podatki o zemljišču (ZKP 2018)	
K.O.	1936
Parc. št.	1033/1
Namenska raba 2018 (ur objava)	
Namenska raba pred OPN	Z - območje športno rekreacijskih dejavnosti
Namenska raba z OPN	K2 - druga kmetijska zemljišča, G - gozdna zemljišča
Enota urejanja prostora z OPN	EOP-08
Varstveni in pravni režimi (stanje leta 2018)	
Narava	<i>Zavarovano območje - NE</i> <i>Območje naravne vrednote - NE</i> <i>Natura 2000 - NE</i> <i>Ekološko pomembno območje - NE</i>
Kultura	NE
Varovalni gozd	04300 Varovalni gozd
Poplave	NE
Vodovarstveno območje in režim	2691 3
Varstveni pas gospodarske javne infrastrukture	NE


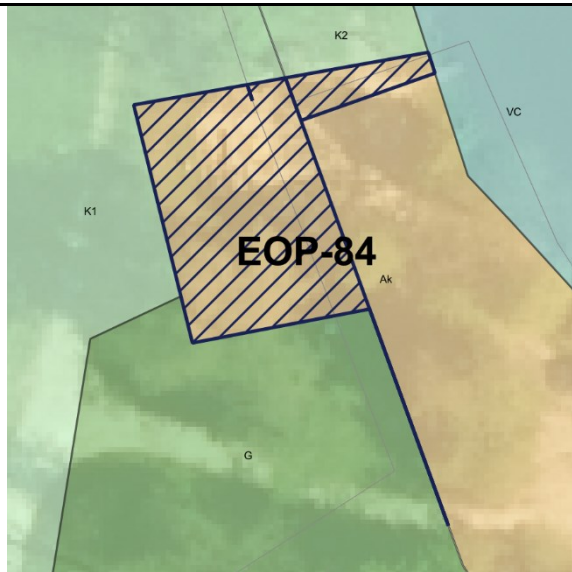


PODATKI O PARCELI	
Oznaka spremembe	79
Površina spremembe na parceli (m ²)	6.8275288327099997
Podatki o zemljišču (ZKP 2018)	
K.O.	1936
Parc. št.	1017
Namenska raba 2018 (ur objava)	
Namenska raba pred OPN	Z - območje športno rekreacijskih dejavnosti
Namenska raba z OPN	K2 - druga kmetijska zemljišča, G - gozdna zemljišča
Enota urejanja prostora z OPN	EOP-08
Varstveni in pravni režimi (stanje leta 2018)	
Narava	<i>Zavarovano območje</i> - NE <i>Območje naravne vrednote</i> - 4565 Rova - zalit glinokop <i>Natura 2000</i> - SI3000079 Češeniške gmajne z Rovščico <i>Ekološko pomembno območje</i> - 26200 Češeniške in Prevojske gmajne
Kultura	NE
Varovalni gozd	04300 Varovalni gozd
Poplave	NE
Vodovarstveno območje in režim	2691 3
Varstveni pas gospodarske javne infrastrukture	NE

PODATKI O PARCELI	
Oznaka spremembe	79
Površina spremembe na parceli (m ²)	21.727581858200001
Podatki o zemljišču (ZKP 2018)	
K.O.	1936
Parc. št.	1025/1
Namenska raba 2018 (ur objava)	
Namenska raba pred OPN	Z - območje športno rekreacijskih dejavnosti
Namenska raba z OPN	K2 - druga kmetijska zemljišča, G - gozdna zemljišča
Enota urejanja prostora z OPN	EOP-08
Varstveni in pravni režimi (stanje leta 2018)	
Narava	<i>Zavarovano območje</i> - NE <i>Območje naravne vrednote</i> - 4565 Rova - zalit glinokop <i>Natura 2000</i> - SI3000079 Češeniške gmajne z Rovščico <i>Ekološko pomembno območje</i> - 26200 Češeniške in Prevojske gmajne
Kultura	NE
Varovalni gozd	04300 Varovalni gozd
Poplave	NE
Vodovarstveno območje in režim	2691 3
Varstveni pas gospodarske javne infrastrukture	NE

PODATKI O PARCELI	
Oznaka spremembe	79
Površina spremembe na parceli (m ²)	0.06089999946
Podatki o zemljišču (ZKP 2018)	
K.O.	1936
Parc. št.	1025/2
Namenska raba 2018 (ur objava)	
Namenska raba pred OPN	Z - območje športno rekreacijskih dejavnosti
Namenska raba z OPN	K2 - druga kmetijska zemljišča, G - gozdna zemljišča
Enota urejanja prostora z OPN	EOP-08
Varstveni in pravni režimi (stanje leta 2018)	
Narava	<i>Zavarovano območje - NE</i> <i>Območje naravne vrednote - 4565</i> Rova - zalit glinokop <i>Natura 2000 - SI3000079</i> Češeniške gmajne z Rovščico <i>Ekološko pomembno območje - 26200</i> Češeniške in Prevojske gmajne
Kultura	NE
Varovalni gozd	04300 Varovalni gozd
Poplave	NE
Vodovarstveno območje in režim	2691 3
Varstveni pas gospodarske javne infrastrukture	NE

PODATKI O PARCELI	
Oznaka spremembe	79
Površina spremembe na parceli (m ²)	719.62822026699996
Podatki o zemljišču (ZKP 2018)	
K.O.	1936
Parc. št.	1025/3
Namenska raba 2018 (ur objava)	
Namenska raba pred OPN	Z - območje športno rekreacijskih dejavnosti
Namenska raba z OPN	K2 - druga kmetijska zemljišča, G - gozdna zemljišča
Enota urejanja prostora z OPN	EOP-08
Varstveni in pravni režimi (stanje leta 2018)	
Narava	<i>Zavarovano območje - NE</i> <i>Območje naravne vrednote - 4565</i> Rova - zalit glinokop <i>Natura 2000 - SI3000079</i> Češeniške gmajne z Rovščico <i>Ekološko pomembno območje - 26200</i> Češeniške in Prevojske gmajne
Kultura	NE
Varovalni gozd	04300 Varovalni gozd
Poplave	NE
Vodovarstveno območje in režim	2691 3
Varstveni pas gospodarske javne infrastrukture	NE

PODATKI O SPREMEMBI	
Oznaka	80 , vezano na 81
K.O.	1943 - Dob
Parc. št.	1242/1, 1242/2, 1237, 1241
Površina (m ²)	432.11000000000001
Sprememba	kmetijsko zemljišče v stavbno zemljišče
Namenska raba prostora po DP	Q - območje kmetijskih zemljišč
Namenska raba prostora po OPN	A - površine razpršene poselitve
Enota urejanja prostora po OPN	EOP-84
GRAFIČNI PRIKAZ	
Grafični prikaz pred OPN	Grafični prikaz OPN
	
PROSTORSKI AKT OPN 2018	
Naziv akta	Občinski prostorski načrt Domžale (Uradni vestnik Občine Domžale, št. 10/18)
Namenska raba	A - površine razpršene poselitve
Varstveni in pravni režimi (stanje leta 2018)	
Narava	Vsebina je opredeljena v nadaljevanju.
Kultura	Vsebina je opredeljena v nadaljevanju.
Poplavna nevarnost (Integralna karta razredov poplavne nevarnosti - IKRPN)	Vsebina je opredeljena v nadaljevanju.
Vodovarstveno območje	Vsebina je opredeljena v nadaljevanju.
OPREDELITVE	
Trajnostni razvoj v prostoru	Območje predstavlja posamično poselitev izven naselja Turnše.
Učinkovita in gospodarna raba zemljišč	Predvideno območje zasleduje usmerjanje urbanizacije za zagotavljanje športnih objektov.
Kakovostne bivalne razmere	Območje je namenjeno športnim dejavnostim.
Prostorsko usklajeno in med seboj dopolnjujočo se razmestitev različnih dejavnosti v prostoru	Predvideno območje omogoča dolgoročno strategijo, ki upošteva prihodnji razvoj in potrebe, obenem pa preprečujejo prekomerno

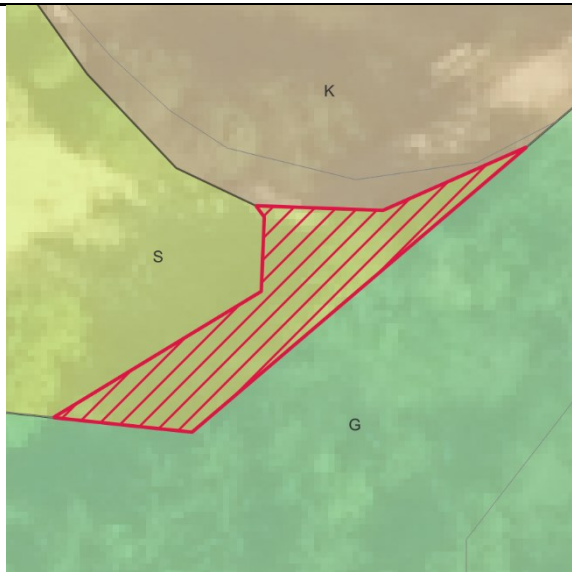
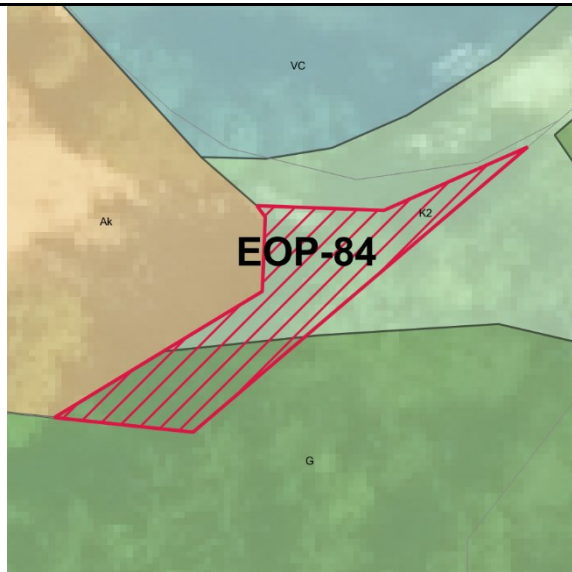
	izkoriščanje naravnih virov, z upoštevanjem demografskih sprememb.
Prenova obstoječega, ki ima prednost pred graditvijo novega	Ni relevantno.
Ohranjanje prepoznavnih značilnosti prostora	Območje sledi sodobnim potrebam z vključevanjem razvojnih teženj v prostoru.
Sanacija degradiranega prostora	Ni relevantno.
Varstvo okolja, naravnih virov ter ohranjanje narave	Območje se nahaja v območju naravnih vrednost: Potok Rovščica, desni pritok Radomlje z mokrotnimi travniki in poplavnim gozdom.
Celostno ohranjanje kulturne dediščine, vključno z naselbinsko dediščino	Ni relevantno.
Zagotavljanje zdravja prebivalstva	Ni relevantno.
Obramba države in varstvo pred naravnimi in drugimi nesrečami	Ni relevantno.
JAVNI INTERES	
Javni interes – ZJF	NE
Javni interes – ZKZ	NE
Javni interes – ZON	DA, Natura 2000 - SI3000079 - Češeniške gmajne z Rovščico
Javni interes – (ZVO-2)	DA, EPO Češeniške in Prevojske gmajne
Javni interes – (ZVNDN)	NE
UGOTOVITVE:	
<p>Prerazporeditev obstoječih stavbnih zemljišč na območju naselja. Sprememba je ustrezna, saj gre za določitev stavbnih zemljišč obstoječim objektom s prerazporeditvijo stavbnih zemljišč, ki so del naselja. Zaradi prerazporeditve obstoječih stavbnih zemljišč se obstoječa dejavnost ohranja. S prerazporeditvijo obstoječih stavbnih zemljišč na območju naselja ohranja avtohtoni poselitveni vzorec in s tem prepoznavne značilnosti prostora.</p> <p>Zasebni interes in določitev stavbnih zemljišč glede na dejansko stanje prevlada nad javnim interesom.</p>	

PODATKI O PARCELI	
Oznaka spremembe	80
Površina spremembe na parceli (m ²)	300.32979391499998
Podatki o zemljišču (ZKP 2018)	
K.O.	1943
Parc. št.	1242/1
Namenska raba 2018 (ur objava)	
Namenska raba pred OPN	K - območje kmetijskih zemljišč
Namenska raba z OPN	A - površine razpršene poselitve
Enota urejanja prostora z OPN	EOP-84
Varstveni in pravni režimi (stanje leta 2018)	
Narava	<i>Zavarovano območje - NE</i> <i>Območje naravne vrednote - NE</i> <i>Natura 2000 - SI3000079</i> <i>Češeniške gmajne z Rovščico</i> <i>Ekološko pomembno območje - 26200</i> <i>Češeniške in Prevojske gmajne</i>
Kultura	NE
Varovalni gozd	NE
Poplave	NE
Vodovarstveno območje in režim	NE
Varstveni pas gospodarske javne infrastrukture	NE

PODATKI O PARCELI	
Oznaka spremembe	80
Površina spremembe na parceli (m ²)	19.182935540700001
Podatki o zemljišču (ZKP 2018)	
K.O.	1943
Parc. št.	1242/2
Namenska raba 2018 (ur objava)	
Namenska raba pred OPN	K - območje kmetijskih zemljišč
Namenska raba z OPN	A - površine razpršene poselitve
Enota urejanja prostora z OPN	EOP-84
Varstveni in pravni režimi (stanje leta 2018)	
Narava	<i>Zavarovano območje - NE</i> <i>Območje naravne vrednote - NE</i> <i>Natura 2000 - SI3000079</i> <i>Češeniške gmajne z Rovščico</i> <i>Ekološko pomembno območje - 26200</i> <i>Češeniške in Prevojske gmajne</i>
Kultura	NE
Varovalni gozd	NE
Poplave	NE
Vodovarstveno območje in režim	NE
Varstveni pas gospodarske javne infrastrukture	NE


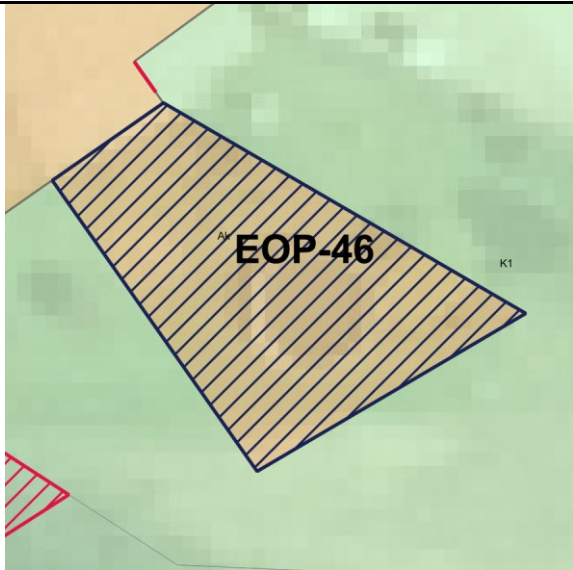
PODATKI O PARCELI	
Oznaka spremembe	80
Površina spremembe na parceli (m ²)	26.292247761399999
Podatki o zemljišču (ZKP 2018)	
K.O.	1943
Parc. št.	1237
Namenska raba 2018 (ur objava)	
Namenska raba pred OPN	Q - območje kmetijskih zemljišč
Namenska raba z OPN	A - površine razpršene poselitve
Enota urejanja prostora z OPN	EOP-84
Varstveni in pravni režimi (stanje leta 2018)	
Narava	<i>Zavarovano območje - NE</i> <i>Območje naravne vrednote - NE</i> <i>Natura 2000 - NE</i> <i>Ekološko pomembno območje - NE</i>
Kultura	NE
Varovalni gozd	NE
Poplave	NE
Vodovarstveno območje in režim	NE
Varstveni pas gospodarske javne infrastrukture	NE

PODATKI O PARCELI	
Oznaka spremembe	80
Površina spremembe na parceli (m ²)	86.225094460500003
Podatki o zemljišču (ZKP 2018)	
K.O.	1943
Parc. št.	1241
Namenska raba 2018 (ur objava)	
Namenska raba pred OPN	Q - območje kmetijskih zemljišč
Namenska raba z OPN	A - površine razpršene poselitve
Enota urejanja prostora z OPN	EOP-84
Varstveni in pravni režimi (stanje leta 2018)	
Narava	<i>Zavarovano območje - NE</i> <i>Območje naravne vrednote - NE</i> <i>Natura 2000 - NE</i> <i>Ekološko pomembno območje - NE</i>
Kultura	NE
Varovalni gozd	NE
Poplave	NE
Vodovarstveno območje in režim	NE
Varstveni pas gospodarske javne infrastrukture	NE

PODATKI O SPREMEMBI	
Oznaka	81 , vezano na 80
K.O.	1943 - Dob
Parc. št.	1242/2
Površina (m ²)	182.94
Sprememba	stavbno zemljišče v drugo
Namenska raba prostora po DP	S - območje stanovanj
Namenska raba prostora po OPN	K2 - druga kmetijska zemljišča, G - gozdna zemljišča
Enota urejanja prostora po OPN	EOP-84
GRAFIČNI PRIKAZ	
Grafični prikaz pred OPN	Grafični prikaz OPN
	
PROSTORSKI AKT OPN 2018	
Naziv akta	Občinski prostorski načrt Domžale (Uradni vestnik Občine Domžale, št. 10/18)
Namenska raba	K2 - druga kmetijska zemljišča, G - gozdna zemljišča
Varstveni in pravni režimi (stanje leta 2018)	
Narava	Vsebina je opredeljena v nadaljevanju.
Kultura	Vsebina je opredeljena v nadaljevanju.
Poplavna nevarnost (Integralna karta razredov poplavne nevarnosti - IKRPN)	Vsebina je opredeljena v nadaljevanju.
Vodovarstveno območje	Vsebina je opredeljena v nadaljevanju.
OPREDELITVE	
Trajnostni razvoj v prostoru	Območje predstavlja posamično poselitev izven naselja Turnše.
Učinkovita in gospodarna raba zemljišč	Predvideno območje zasleduje ohranjanje rodovitnosti tal, zmanjšanje vpliva na okolje in ohranjanje biotske raznovrstnosti.
Kakovostne bivalne razmere	Ni relevantno.

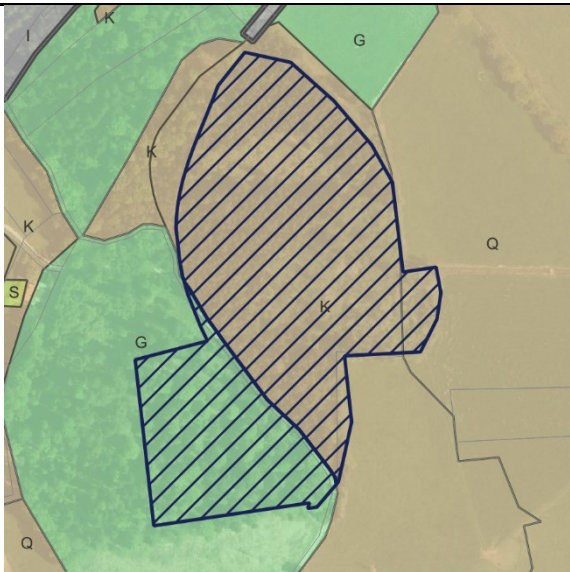
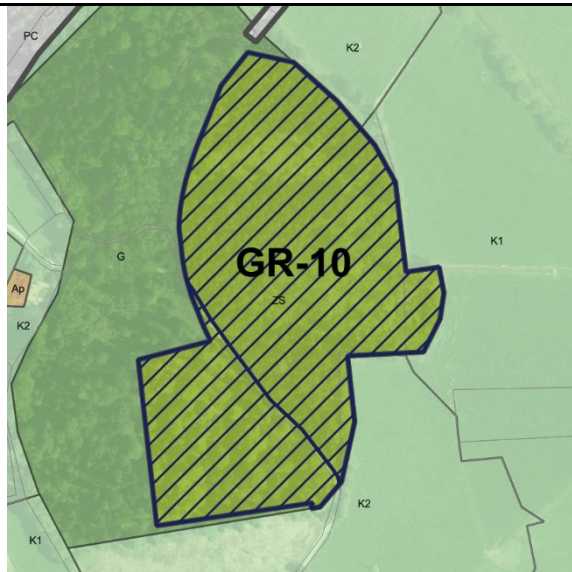
Prostorsko usklajeno in med seboj dopolnjujočo se razmestitev različnih dejavnosti v prostoru	Območje ohranja gozdarski pridelovalni potencial.
Prenova obstoječega, ki ima prednost pred graditvijo novega	Ni relevantno.
Ohranjanje prepoznavnih značilnosti prostora	Območje zasleduje ohranjanje kmetijskih in gozdnih površin in njihove trajnostne rabe, kar je tudi ključni element identitete prostora in njegove podobe.
Sanacija degradiranega prostora	Ni relevantno.
Varstvo okolja, naravnih virov ter ohranjanje narave	Ni relevantno.
Celostno ohranjanje kulturne dediščine, vključno z naselbinsko dediščino	Ni relevantno.
Zagotavljanje zdravja prebivalstva	Ni relevantno.
Obramba države in varstvo pred naravnimi in drugimi nesrečami	Ni relevantno.
JAVNI INTERES	
Javni interes – ZJF	NE
Javni interes – ZKZ	DA, ohranjanje kmetijskih zemljišč.
Javni interes – ZON	DA, Natura 2000 - SI3000079 - Češeniške gmajne z Rovščico
Javni interes – (ZVO-2)	DA, EPO Češeniške in Prevojske gmajne
Javni interes – (ZVNDN)	NE
UGOTOVITVE:	
<p>Območje se nahaja na robu naselja Turnše. Javni interes zasleduje ohranjanje rodovitnosti tal, zmanjšanje vpliva na okolje, ohranjanje biotske raznovrstnosti. S spremembo namenske rabe prostora iz stavbnih v kmetijska zemljišča, območje ohranja kmetijski pridelovalni potencial, zaradi upoštevanja območja Natura 2000 -Češeniške Gmajnice in Ekološko pomembnega območja Češeniške in Prevojske gmajne.</p> <p>Javni interes določitve namenske rabe kmetijskih zemljišč prevlada nad interesom ohranitve stavbne namenske rabe.</p>	

PODATKI O PARCELI	
Oznaka spremembe	81
Površina spremembe na parceli (m ²)	182.905903276
Podatki o zemljišču (ZKP 2018)	
K.O.	1943
Parc. št.	1242/2
Namenska raba 2018 (ur objava)	
Namenska raba pred OPN	S - območje stanovanj
Namenska raba z OPN	K2 - druga kmetijska zemljišča, G - gozdna zemljišča
Enota urejanja prostora z OPN	EOP-84
Varstveni in pravni režimi (stanje leta 2018)	
Narava	<i>Zavarovano območje - NE</i> <i>Območje naravne vrednote - NE</i> <i>Natura 2000 - SI3000079</i> <i>Češeniške gmajne z Rovščico</i> <i>Ekološko pomembno območje - 26200</i> <i>Češeniške in Prevojske gmajne</i>
Kultura	NE
Varovalni gozd	NE
Poplave	NE
Vodovarstveno območje in režim	NE
Varstveni pas gospodarske javne infrastrukture	NE

PODATKI O SPREMEMBI	
Oznaka	82 , vezano na 162
K.O.	1966 - Selo
Parc. št.	356/3
Površina (m ²)	106.26000000000001
Sprememba	kmetijsko zemljišče v stavbno zemljišče
Namenska raba prostora po DP	Q - območje kmetijskih zemljišč
Namenska raba prostora po OPN	A - površine razpršene poselitve
Enota urejanja prostora po OPN	EOP-46
GRAFIČNI PRIKAZ	
Grafični prikaz pred OPN	Grafični prikaz OPN
	
PROSTORSKI AKT OPN 2018	
Naziv akta	Občinski prostorski načrt Domžale (Uradni vestnik Občine Domžale, št. 10/18)
Namenska raba	A - površine razpršene poselitve
Varstveni in pravni režimi (stanje leta 2018)	
Narava	Vsebina je opredeljena v nadaljevanju.
Kultura	Vsebina je opredeljena v nadaljevanju.
Poplavna nevarnost (Integralna karta razredov poplavne nevarnosti - IKRPN)	Vsebina je opredeljena v nadaljevanju.
Vodovarstveno območje	Vsebina je opredeljena v nadaljevanju.
OPREDELITVE	
Trajnostni razvoj v prostoru	Prerazporeditev obstoječih stavbnih zemljišč na območju naselja.
Učinkovita in gospodarna raba zemljišč	Prerazporeditev obstoječih stavbnih zemljišč na območju naselja.
Kakovostne bivalne razmere	Ni relevantno.
Prostorsko usklajeno in med seboj dopolnjujočo se razmestitev različnih dejavnosti v prostoru	Zaradi prerazporeditve obstoječih stavbnih zemljišč se obstoječa dejavnost ohranja.

Prenova obstoječega, ki ima prednost pred graditvijo novega	Ni relevantno.
Ohranjanje prepoznavnih značilnosti prostora	S prerazporeditvijo obstoječih stavbnih zemljišč na območju naselja se ohranja avtohtoni poselitveni vzorec in s tem prepoznavne značilnosti prostora.
Sanacija degradiranega prostora	Ni relevantno.
Varstvo okolja, naravnih virov ter ohranjanje narave	Območje širitve in izvzema se nahaja na srednji poplavni ogroženosti. S prerazporeditvijo se območje stavbnih zemljišč umakne od obstoječega vodotoka.
Celostno ohranjanje kulturne dediščine, vključno z naselbinsko dediščino	Ni relevantno.
Zagotavljanje zdravja prebivalstva	Ni relevantno.
Obramba države in varstvo pred naravnimi in drugimi nesrečami	Ni relevantno.
JAVNI INTERES	
Javni interes – ZJF	NE
Javni interes – ZKZ	NE
Javni interes – ZON	NE
Javni interes – (ZVO-2)	NE
Javni interes – (ZVNDN)	DA, IKRPN
UGOTOVITVE:	
<p>Prerazporeditev obstoječih stavbnih zemljišč na območju naselja. Sprememba je ustrezna, saj gre za določitev stavbnih zemljišč obstoječim objektom s prerazporeditvijo stavbnih zemljišč, ki so del naselja. Zaradi prerazporeditve obstoječih stavbnih zemljišč se obstoječa dejavnost ohranja. S prerazporeditvijo obstoječih stavbnih zemljišč na območju naselja ohranja avtohtoni poselitveni vzorec in s tem prepoznavne značilnosti prostora.</p> <p>Zasebni interes in določitev stavbnih zemljišč glede na dejansko stanje prevlada nad javnim interesom.</p>	

PODATKI O PARCELI	
Oznaka spremembe	82
Površina spremembe na parceli (m ²)	106.245759397
Podatki o zemljišču (ZKP 2018)	
K.O.	1966
Parc. št.	356/3
Namenska raba 2018 (ur objava)	
Namenska raba pred OPN	Q - območje kmetijskih zemljišč
Namenska raba z OPN	A - površine razpršene poselitve
Enota urejanja prostora z OPN	EOP-46
Varstveni in pravni režimi (stanje leta 2018)	
Narava	Zavarovano območje - NE Območje naravne vrednote - NE Natura 2000 - NE Ekološko pomembno območje - NE
Kultura	NE
Varovalni gozd	NE
Poplave	IKRPN
Vodovarstveno območje in režim	NE
Varstveni pas gospodarske javne infrastrukture	NE

PODATKI O SPREMEMBI	
Oznaka	83
K.O.	1958 - Brezovica
Parc. št.	765, 1130/2, 763, 766/4, 767/29
Površina (m ²)	45423.599999999999
Sprememba	kmetijsko zemljišče v stavbno zemljišče
Namenska raba prostora po DP	K - območje kmetijskih zemljišč
Namenska raba prostora po OPN	ZS - površine za oddih, rekreacijo in šport
Enota urejanja prostora po OPN	GR-10
GRAFIČNI PRIKAZ	
Grafični prikaz pred OPN	Grafični prikaz OPN
	
PROSTORSKI AKT OPN 2018	
Naziv akta	Občinski prostorski načrt Domžale (Uradni vestnik Občine Domžale, št. 10/18)
Namenska raba	ZS - površine za oddih, rekreacijo in šport
Varstveni in pravni režimi (stanje leta 2018)	
Narava	Vsebina je opredeljena v nadaljevanju.
Kultura	Vsebina je opredeljena v nadaljevanju.
Poplavna nevarnost (Integralna karta razredov poplavne nevarnosti - IKRPN)	Vsebina je opredeljena v nadaljevanju.
Vodovarstveno območje	Vsebina je opredeljena v nadaljevanju.
OPREDELITVE	
Trajnostni razvoj v prostoru	Območje vključuje zagotavljanje dostopa do kakovostne infrastrukture. Prav tako je bilo vključeno načrtovanje dolgoročne strategije, ki upošteva prihodnji razvoj in potrebe, obenem pa preprečujejo prekomerno izkoriščanje naravnih virov.
Učinkovita in gospodarna raba zemljišč	Predvideno območje zasleduje usmerjanje urbanizacije za zagotavljanje športnih objektov.

Kakovostne bivalne razmere	Območje je namenjeno športnim dejavnostim.
Prostorsko usklajeno in med seboj dopolnjujočo se razmestitev različnih dejavnosti v prostoru	Predvideno območje omogoča dolgoročno strategijo, ki upošteva prihodnji razvoj in potrebe, obenem pa preprečujejo prekomerno izkoriščanje naravnih virov, z upoštevanjem demografskih sprememb.
Prenova obstoječega, ki ima prednost pred graditvijo novega	Ni relevantno.
Ohranjanje prepoznavnih značilnosti prostora	Območje sledi sodobnim potrebam z vključevanjem razvojnih teženj v prostoru.
Sanacija degradiranega prostora	Ni relevantno.
Varstvo okolja, naravnih virov ter ohranjanje narave	Ni relevantno.
Celostno ohranjanje kulturne dediščine, vključno z naselbinsko dediščino	Območje se nahaja v območju varstva kulturne dediščine: vplivno območje spomenika Krumperk - Grad Krumperk.
Zagotavljanje zdravja prebivalstva	Ni relevantno.
Obramba države in varstvo pred naravnimi in drugimi nesrečami	Ni relevantno.
JAVNI INTERES	
Javni interes – ZJF	NE
Javni interes – ZKZ	NE
Javni interes – ZON	NE
Javni interes – (ZVO-2)	NE
Javni interes – (ZVNDN)	NE
UGOTOVITVE:	
Območje vključuje zagotavljanje dostopa do kakovostne infrastrukture. Prav tako je bilo vključeno načrtovanje dolgoročne strategije, ki upošteva prihodnji razvoj in potrebe, obenem pa preprečujejo prekomerno izkoriščanje naravnih virov. Javni interes in določitev stavbnih zemljišč prevlada nad zasebnim interesom.	

PODATKI O PARCELI	
Oznaka spremembe	83
Površina spremembe na parceli (m ²)	665.68851718799999
Podatki o zemljišču (ZKP 2018)	
K.O.	1958
Parc. št.	765
Namenska raba 2018 (ur objava)	
Namenska raba pred OPN	G - območje gozdov
Namenska raba z OPN	ZS - površine za oddih, rekreacijo in šport
Enota urejanja prostora z OPN	GR-10
Varstveni in pravni režimi (stanje leta 2018)	
Narava	<i>Zavarovano območje - NE</i> <i>Območje naravne vrednote - NE</i> <i>Natura 2000 - NE</i> <i>Ekološko pomembno območje - NE</i>
Kultura	2000304 vplivno območje spomenika profana stavbna dediščina
Varovalni gozd	NE
Poplave	NE
Vodovarstveno območje in režim	NE
Varstveni pas gospodarske javne infrastrukture	NE

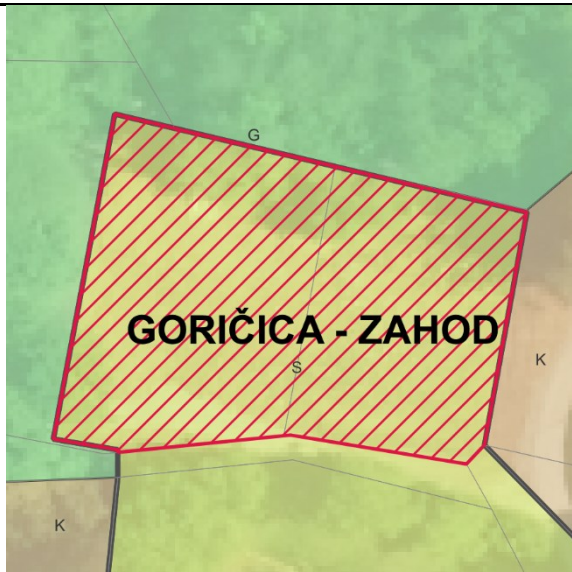
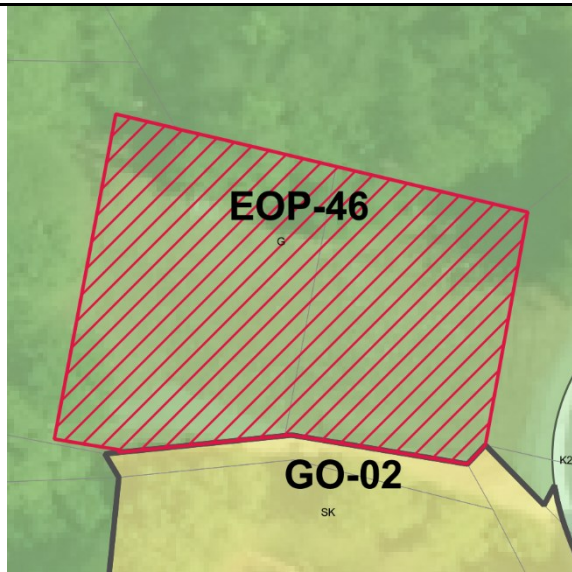
PODATKI O PARCELI	
Oznaka spremembe	83
Površina spremembe na parceli (m ²)	0.77875096600000004
Podatki o zemljišču (ZKP 2018)	
K.O.	1958
Parc. št.	1130/2
Namenska raba 2018 (ur objava)	
Namenska raba pred OPN	G - območje gozdov
Namenska raba z OPN	ZS - površine za oddih, rekreacijo in šport
Enota urejanja prostora z OPN	GR-10
Varstveni in pravni režimi (stanje leta 2018)	
Narava	Zavarovano območje - NE Območje naravne vrednote - NE Natura 2000 - NE Ekološko pomembno območje - NE
Kultura	2000304 vplivno območje spomenika profana stavbna dediščina
Varovalni gozd	NE
Poplave	NE
Vodovarstveno območje in režim	NE
Varstveni pas gospodarske javne infrastrukture	NE

PODATKI O PARCELI	
Oznaka spremembe	83
Površina spremembe na parceli (m ²)	30511.207559099999
Podatki o zemljišču (ZKP 2018)	
K.O.	1958
Parc. št.	763
Namenska raba 2018 (ur objava)	
Namenska raba pred OPN	K - območje kmetijskih zemljišč
Namenska raba z OPN	ZS - površine za oddih, rekreacijo in šport
Enota urejanja prostora z OPN	GR-10
Varstveni in pravni režimi (stanje leta 2018)	
Narava	<i>Zavarovano območje - NE</i> <i>Območje naravne vrednote - NE</i> <i>Natura 2000 - NE</i> <i>Ekološko pomembno območje - NE</i>
Kultura	2000304 vplivno območje spomenika profana stavbna dediščina
Varovalni gozd	NE
Poplave	NE
Vodovarstveno območje in režim	NE
Varstveni pas gospodarske javne infrastrukture	NE

PODATKI O PARCELI	
Oznaka spremembe	83
Površina spremembe na parceli (m ²)	1411.90757816
Podatki o zemljišču (ZKP 2018)	
K.O.	1958
Parc. št.	766/4
Namenska raba 2018 (ur objava)	
Namenska raba pred OPN	K - območje kmetijskih zemljišč
Namenska raba z OPN	ZS - površine za oddih, rekreacijo in šport
Enota urejanja prostora z OPN	GR-10
Varstveni in pravni režimi (stanje leta 2018)	
Narava	<i>Zavarovano območje - NE</i> <i>Območje naravne vrednote - NE</i> <i>Natura 2000 - NE</i> <i>Ekološko pomembno območje - NE</i>
Kultura	2000304 vplivno območje spomenika profana stavbna dediščina
Varovalni gozd	NE
Poplave	NE
Vodovarstveno območje in režim	NE
Varstveni pas gospodarske javne infrastrukture	NE

PODATKI O PARCELI	
Oznaka spremembe	83
Površina spremembe na parceli (m ²)	12182.782094
Podatki o zemljišču (ZKP 2018)	
K.O.	1958
Parc. št.	766/4
Namenska raba 2018 (ur objava)	
Namenska raba pred OPN	Q - območje kmetijskih zemljišč
Namenska raba z OPN	ZS - površine za oddih, rekreacijo in šport
Enota urejanja prostora z OPN	GR-10
Varstveni in pravni režimi (stanje leta 2018)	
Narava	<i>Zavarovano območje - NE</i> <i>Območje naravne vrednote - NE</i> <i>Natura 2000 - NE</i> <i>Ekološko pomembno območje - NE</i>
Kultura	2000304 vplivno območje spomenika profana stavbna dediščina
Varovalni gozd	NE
Poplave	NE
Vodovarstveno območje in režim	NE
Varstveni pas gospodarske javne infrastrukture	NE

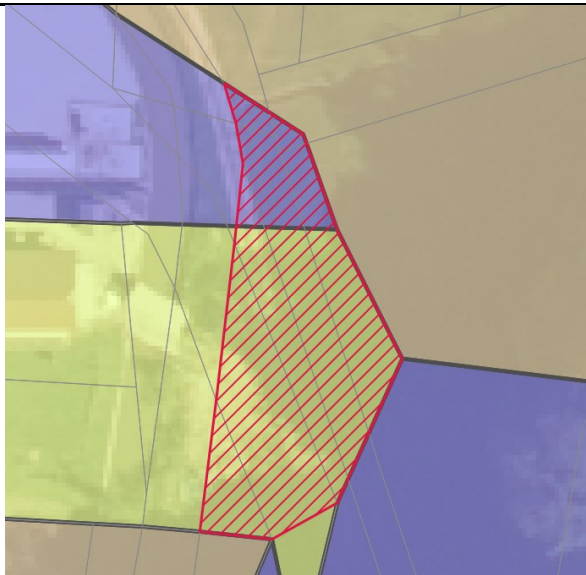

PODATKI O PARCELI	
Oznaka spremembe	83
Površina spremembe na parceli (m ²)	643.07552543400004
Podatki o zemljišču (ZKP 2018)	
K.O.	1958
Parc. št.	767/29
Namenska raba 2018 (ur objava)	
Namenska raba pred OPN	Q - območje kmetijskih zemljišč
Namenska raba z OPN	ZS - površine za oddih, rekreacijo in šport
Enota urejanja prostora z OPN	GR-10
Varstveni in pravni režimi (stanje leta 2018)	
Narava	Zavarovano območje - NE Območje naravne vrednote - NE Natura 2000 - NE Ekološko pomembno območje - NE
Kultura	2000304 vplivno območje spomenika profana stavbna dediščina
Varovalni gozd	NE
Poplave	NE
Vodovarstveno območje in režim	NE
Varstveni pas gospodarske javne infrastrukture	NE

PODATKI O SPREMEMBI	
Oznaka	84
K.O.	1964 - Ihan
Parc. št.	477/4, 478/8
Površina (m ²)	1356.6300000000001
Sprememba	stavbno zemljišče v drugo
Namenska raba prostora po DP	S - območje stanovanj
Namenska raba prostora po OPN	G - gozdna zemljišča
Enota urejanja prostora po OPN	EOP-46
GRAFIČNI PRIKAZ	
Grafični prikaz pred OPN	Grafični prikaz OPN
	
PROSTORSKI AKT OPN 2018	
Naziv akta	Občinski prostorski načrt Domžale (Uradni vestnik Občine Domžale, št. 10/18)
Namenska raba	G - gozdna zemljišča
Varstveni in pravni režimi (stanje leta 2018)	
Narava	Vsebina je opredeljena v nadaljevanju.
Kultura	Vsebina je opredeljena v nadaljevanju.
Poplavna nevarnost (Integralna karta razredov poplavne nevarnosti - IKRPN)	Vsebina je opredeljena v nadaljevanju.
Vodovarstveno območje	Vsebina je opredeljena v nadaljevanju.
OPREDELITVE	
Trajnostni razvoj v prostoru	Območje se nahaja na severnem robu naselja Goričica pri Ihanu.
Učinkovita in gospodarna raba zemljišč	Predvideno območje zasleduje ohranjanje rodovitnosti tal, zmanjšanje vpliva na okolje in ohranjanje biotske raznovrstnosti.
Kakovostne bivalne razmere	Ni relevantno.
Prostorsko usklajeno in med seboj dopolnjujočo se razmestitev različnih dejavnosti v prostoru	Območje ohranja gozdarski pridelovalni potencial.

Prenova obstoječega, ki ima prednost pred graditvijo novega	Ni relevantno.
Ohranjanje prepoznavnih značilnosti prostora	Območje zasleduje ohranjanje kmetijskih in gozdnih površin in njihove trajnostne rabe, kar je tudi ključni element identitete prostora in njegove podobe.
Sanacija degradiranega prostora	Ni relevantno.
Varstvo okolja, naravnih virov ter ohranjanje narave	Območje se nahaja v območju Natura 2000 - Ihan - SI3000099.
Celostno ohranjanje kulturne dediščine, vključno z naselbinsko dediščino	Ni relevantno.
Zagotavljanje zdravja prebivalstva	Ni relevantno.
Obramba države in varstvo pred naravnimi in drugimi nesrečami	Ni relevantno.
JAVNI INTERES	
Javni interes – ZJF	NE
Javni interes – ZKZ	NE
Javni interes – ZON	DA, Natura 2000 - SI3000099 Ihan
Javni interes – (ZVO-2)	DA, EPO Ihan
Javni interes – (ZVNDN)	NE
UGOTOVITVE:	
<p>Območje se nahaja na robu naselja Ihan. Javni interes zasleduje ohranjanje rodovitnosti tal, zmanjšanje vpliva na okolje, ohranjanje biotske raznovrstnosti. S spremembo namenske rabe prostora iz stavbnih v kmetijska zemljišča, območje ohranja kmetijski pridelovalni potencial, zaradi upoštevanja območja Natura 2000 -Ihan in Ekološko pomembnega območja Ihan.</p> <p>Javni interes določitve namenske rabe kmetijskih zemljišč prevlada nad interesom ohranitve stavbne namenske rabe.</p>	

PODATKI O PARCELI	
Oznaka spremembe	84
Površina spremembe na parceli (m ²)	580.65106849200004
Podatki o zemljišču (ZKP 2018)	
K.O.	1964
Parc. št.	477/4
Namenska raba 2018 (ur objava)	
Namenska raba pred OPN	S - območje stanovanj
Namenska raba z OPN	G - gozdna zemljišča
Enota urejanja prostora z OPN	EOP-46
Varstveni in pravni režimi (stanje leta 2018)	
Narava	<i>Zavarovano območje - NE</i> <i>Območje naravne vrednote - NE</i> <i>Natura 2000 - SI3000099</i> Ihan <i>Ekološko pomembno območje - 27100</i> Ihan
Kultura	7465 spomenik arheološka dediščina
Varovalni gozd	NE
Poplave	NE
Vodovarstveno območje in režim	NE
Varstveni pas gospodarske javne infrastrukture	NE

PODATKI O PARCELI	
Oznaka spremembe	84
Površina spremembe na parceli (m ²)	775.73081304000004
Podatki o zemljišču (ZKP 2018)	
K.O.	1964
Parc. št.	478/8
Namenska raba 2018 (ur objava)	
Namenska raba pred OPN	S - območje stanovanj
Namenska raba z OPN	G - gozdna zemljišča
Enota urejanja prostora z OPN	EOP-46
Varstveni in pravni režimi (stanje leta 2018)	
Narava	<i>Zavarovano območje - NE</i> <i>Območje naravne vrednote - NE</i> <i>Natura 2000 - SI3000099</i> Ihan <i>Ekološko pomembno območje - 27100</i> Ihan
Kultura	3001858 vplivno območje sakralna stavbna dediščina
Varovalni gozd	NE
Poplave	NE
Vodovarstveno območje in režim	NE
Varstveni pas gospodarske javne infrastrukture	NE

PODATKI O SPREMEMBI	
Oznaka	85
K.O.	1966 - Selo
Parc. št.	313/1, 313/4, 313/5, 313/8, 338/2, 312/4, 313/1, 313/4, 313/5, 708/5
Površina (m ²)	645.33000000000004
Sprememba	stavbno zemljišče v drugo
Namenska raba prostora po DP	S - območje stanovanj
Namenska raba prostora po OPN	K1 - najboljša kmetijska zemljišča
Enota urejanja prostora po OPN	EOP-46
GRAFIČNI PRIKAZ	
Grafični prikaz pred OPN	Grafični prikaz OPN
	
PROSTORSKI AKT OPN 2018	
Naziv akta	Občinski prostorski načrt Domžale (Uradni vestnik Občine Domžale, št. 10/18)
Namenska raba	K1 - najboljša kmetijska zemljišča
Varstveni in pravni režimi (stanje leta 2018)	
Narava	Vsebina je opredeljena v nadaljevanju.
Kultura	Vsebina je opredeljena v nadaljevanju.
Poplavna nevarnost (Integralna karta razredov poplavne nevarnosti - IKRPN)	Vsebina je opredeljena v nadaljevanju.
Vodovarstveno območje	Vsebina je opredeljena v nadaljevanju.
OPREDELITVE	
Trajnostni razvoj v prostoru	Območje se nahaja na zahodnem robu naselja Selo pri Ihanu.
Učinkovita in gospodarna raba zemljišč	Predvideno območje zasleduje ohranjanje rodovitnosti tal, zmanjšanje vpliva na okolje in ohranjanje biotske raznovrstnosti.
Kakovostne bivalne razmere	Ni relevantno.

Prostorsko usklajeno in med seboj dopolnjujočo se razmestitev različnih dejavnosti v prostoru	Območje ohranja gozdarski pridelovalni potencial.
Prenova obstoječega, ki ima prednost pred graditvijo novega	Ni relevantno.
Ohranjanje prepoznavnih značilnosti prostora	Območje zasleduje ohranjanje kmetijskih in gozdnih površin in njihove trajnostne rabe, kar je tudi ključni element identitete prostora in njegove podobe.
Sanacija degradiranega prostora	Ni relevantno.
Varstvo okolja, naravnih virov ter ohranjanje narave	Ni relevantno.
Celostno ohranjanje kulturne dediščine, vključno z naselbinsko dediščino	Ni relevantno.
Zagotavljanje zdravja prebivalstva	Ni relevantno.
Obramba države in varstvo pred naravnimi in drugimi nesrečami	Območje se nahaja v varovalnem pasu vodotoka.
JAVNI INTERES	
Javni interes – ZJF	NE
Javni interes – ZKZ	DA, ohranjanje kmetijskih zemljišč.
Javni interes – ZON	NE
Javni interes – (ZVO-2)	NE
Javni interes – (ZVNDN)	DA, IKRPN
UGOTOVITVE:	
Območje se nahaja na robu naselja Selo pri Ihanu. Javni interes zasleduje ohranjanje rodovitnosti tal, zmanjšanje vpliva na okolje, ohranjanje biotske raznovrstnosti. S spremembo namenske rabe prostora iz stavbnih v kmetijska zemljišča, območje ohranja kmetijski pridelovalni potencial, zaradi upoštevanja integralnih kart razredov poplavne nevarnosti, ki opredeljujejo poplavna območja. Javni interes določitve namenske rabe kmetijskih zemljišč prevlada nad interesom ohranitve stavbne namenske rabe.	

PODATKI O PARCELI	
Oznaka spremembe	85
Površina spremembe na parceli (m ²)	57.773945596700003
Podatki o zemljišču (ZKP 2018)	
K.O.	1966
Parc. št.	313/1
Namenska raba 2018 (ur objava)	
Namenska raba pred OPN	P - območje proizvodnih dejavnosti
Namenska raba z OPN	K1 - najboljša kmetijska zemljišča
Enota urejanja prostora z OPN	EOP-46
Varstveni in pravni režimi (stanje leta 2018)	
Narava	<i>Zavarovano območje - NE</i> <i>Območje naravne vrednote - NE</i> <i>Natura 2000 - NE</i> <i>Ekološko pomembno območje - NE</i>
Kultura	NE
Varovalni gozd	NE
Poplave	IKRPN
Vodovarstveno območje in režim	NE
Varstveni pas gospodarske javne infrastrukture	NE

PODATKI O PARCELI	
Oznaka spremembe	85
Površina spremembe na parceli (m ²)	94.786505575299998
Podatki o zemljišču (ZKP 2018)	
K.O.	1966
Parc. št.	313/4
Namenska raba 2018 (ur objava)	
Namenska raba pred OPN	P - območje proizvodnih dejavnosti
Namenska raba z OPN	K1 - najboljša kmetijska zemljišča
Enota urejanja prostora z OPN	EOP-46
Varstveni in pravni režimi (stanje leta 2018)	
Narava	Zavarovano območje - NE Območje naravne vrednote - NE Natura 2000 - NE Ekološko pomembno območje - NE
Kultura	NE
Varovalni gozd	NE
Poplave	IKRPN
Vodovarstveno območje in režim	NE
Varstveni pas gospodarske javne infrastrukture	NE

PODATKI O PARCELI	
Oznaka spremembe	85
Površina spremembe na parceli (m ²)	30.0298562919
Podatki o zemljišču (ZKP 2018)	
K.O.	1966
Parc. št.	313/5
Namenska raba 2018 (ur objava)	
Namenska raba pred OPN	P - območje proizvodnih dejavnosti
Namenska raba z OPN	K1 - najboljša kmetijska zemljišča
Enota urejanja prostora z OPN	EOP-46
Varstveni in pravni režimi (stanje leta 2018)	
Narava	Zavarovano območje - NE Območje naravne vrednote - NE Natura 2000 - NE Ekološko pomembno območje - NE
Kultura	NE
Varovalni gozd	NE
Poplave	IKRPN
Vodovarstveno območje in režim	NE
Varstveni pas gospodarske javne infrastrukture	NE

PODATKI O PARCELI	
Oznaka spremembe	85
Površina spremembe na parceli (m ²)	103.261280332
Podatki o zemljišču (ZKP 2018)	
K.O.	1966
Parc. št.	313/8
Namenska raba 2018 (ur objava)	
Namenska raba pred OPN	P - območje proizvodnih dejavnosti
Namenska raba z OPN	K1 - najboljša kmetijska zemljišča
Enota urejanja prostora z OPN	EOP-46
Varstveni in pravni režimi (stanje leta 2018)	
Narava	Zavarovano območje - NE Območje naravne vrednote - NE Natura 2000 - NE Ekološko pomembno območje - NE
Kultura	NE
Varovalni gozd	NE
Poplave	IKRPN
Vodovarstveno območje in režim	NE
Varstveni pas gospodarske javne infrastrukture	NE

PODATKI O PARCELI	
Oznaka spremembe	85
Površina spremembe na parceli (m ²)	46.936187470299998
Podatki o zemljišču (ZKP 2018)	
K.O.	1966
Parc. št.	338/2
Namenska raba 2018 (ur objava)	
Namenska raba pred OPN	P - območje proizvodnih dejavnosti
Namenska raba z OPN	K1 - najboljša kmetijska zemljišča
Enota urejanja prostora z OPN	EOP-46
Varstveni in pravni režimi (stanje leta 2018)	
Narava	<i>Zavarovano območje - NE</i> <i>Območje naravne vrednote - NE</i> <i>Natura 2000 - NE</i> <i>Ekološko pomembno območje - NE</i>
Kultura	NE
Varovalni gozd	NE
Poplave	IKRPN
Vodovarstveno območje in režim	NE
Varstveni pas gospodarske javne infrastrukture	NE

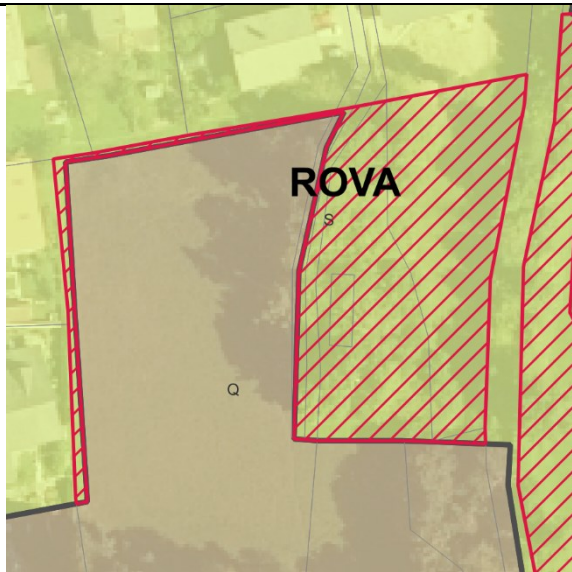
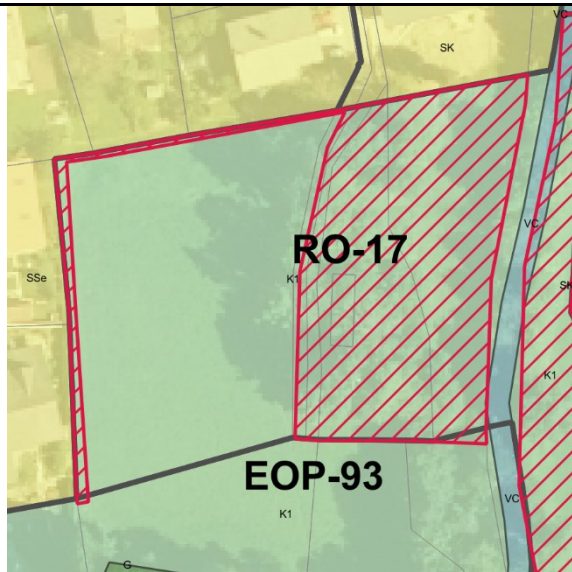
PODATKI O PARCELI	
Oznaka spremembe	85
Površina spremembe na parceli (m ²)	88.283719221799998
Podatki o zemljišču (ZKP 2018)	
K.O.	1966
Parc. št.	312/4
Namenska raba 2018 (ur objava)	
Namenska raba pred OPN	S - območje stanovanj
Namenska raba z OPN	K1 - najboljša kmetijska zemljišča
Enota urejanja prostora z OPN	EOP-46
Varstveni in pravni režimi (stanje leta 2018)	
Narava	Zavarovano območje - NE Območje naravne vrednote - NE Natura 2000 - NE Ekološko pomembno območje - NE
Kultura	NE
Varovalni gozd	NE
Poplave	IKRPN
Vodovarstveno območje in režim	NE
Varstveni pas gospodarske javne infrastrukture	NE

PODATKI O PARCELI	
Oznaka spremembe	85
Površina spremembe na parceli (m ²)	10.5219428931
Podatki o zemljišču (ZKP 2018)	
K.O.	1966
Parc. št.	313/1
Namenska raba 2018 (ur objava)	
Namenska raba pred OPN	S - območje stanovanj
Namenska raba z OPN	K1 - najboljša kmetijska zemljišča
Enota urejanja prostora z OPN	EOP-46
Varstveni in pravni režimi (stanje leta 2018)	
Narava	<i>Zavarovano območje - NE</i> <i>Območje naravne vrednote - NE</i> <i>Natura 2000 - NE</i> <i>Ekološko pomembno območje - NE</i>
Kultura	NE
Varovalni gozd	NE
Poplave	IKRPN
Vodovarstveno območje in režim	NE
Varstveni pas gospodarske javne infrastrukture	NE

PODATKI O PARCELI	
Oznaka spremembe	85
Površina spremembe na parceli (m ²)	8.1054426272099995
Podatki o zemljišču (ZKP 2018)	
K.O.	1966
Parc. št.	313/4
Namenska raba 2018 (ur objava)	
Namenska raba pred OPN	S - območje stanovanj
Namenska raba z OPN	K1 - najboljša kmetijska zemljišča
Enota urejanja prostora z OPN	EOP-46
Varstveni in pravni režimi (stanje leta 2018)	
Narava	Zavarovano območje - NE Območje naravne vrednote - NE Natura 2000 - NE Ekološko pomembno območje - NE
Kultura	NE
Varovalni gozd	NE
Poplave	IKRPN
Vodovarstveno območje in režim	NE
Varstveni pas gospodarske javne infrastrukture	NE

PODATKI O PARCELI	
Oznaka spremembe	85
Površina spremembe na parceli (m ²)	14.1217921176
Podatki o zemljišču (ZKP 2018)	
K.O.	1966
Parc. št.	313/5
Namenska raba 2018 (ur objava)	
Namenska raba pred OPN	S - območje stanovanj
Namenska raba z OPN	K1 - najboljša kmetijska zemljišča
Enota urejanja prostora z OPN	EOP-46
Varstveni in pravni režimi (stanje leta 2018)	
Narava	Zavarovano območje - NE Območje naravne vrednote - NE Natura 2000 - NE Ekološko pomembno območje - NE
Kultura	NE
Varovalni gozd	NE
Poplave	IKRPN
Vodovarstveno območje in režim	NE
Varstveni pas gospodarske javne infrastrukture	NE

PODATKI O PARCELI	
Oznaka spremembe	85
Površina spremembe na parceli (m ²)	191.39689999999999
Podatki o zemljišču (ZKP 2018)	
K.O.	1966
Parc. št.	708/5
Namenska raba 2018 (ur objava)	
Namenska raba pred OPN	S - območje stanovanj
Namenska raba z OPN	K1 - najboljša kmetijska zemljišča
Enota urejanja prostora z OPN	EOP-46
Varstveni in pravni režimi (stanje leta 2018)	
Narava	Zavarovano območje - NE Območje naravne vrednote - NE Natura 2000 - NE Ekološko pomembno območje - NE
Kultura	NE
Varovalni gozd	NE
Poplave	IKRPN
Vodovarstveno območje in režim	NE
Varstveni pas gospodarske javne infrastrukture	NE

PODATKI O SPREMEMBI	
Oznaka	86 , vezano na 87
K.O.	1935 - Rova
Parc. št.	88/8, 92, 1086, 90, 1173, 1020, 91, 1020
Površina (m ²)	2111.21
Sprememba	stavbno zemljišče v drugo
Namenska raba prostora po DP	S - območje stanovanj
Namenska raba prostora po OPN	K1 - najboljša kmetijska zemljišča
Enota urejanja prostora po OPN	RO-17, EOP-93
GRAFIČNI PRIKAZ	
Grafični prikaz pred OPN	Grafični prikaz OPN
	
PROSTORSKI AKT OPN 2018	
Naziv akta	Občinski prostorski načrt Domžale (Uradni vestnik Občine Domžale, št. 10/18)
Namenska raba	K1 - najboljša kmetijska zemljišča
Varstveni in pravni režimi (stanje leta 2018)	
Narava	Vsebina je opredeljena v nadaljevanju.
Kultura	Vsebina je opredeljena v nadaljevanju.
Poplavna nevarnost (Integralna karta razredov poplavne nevarnosti - IKRPN)	Vsebina je opredeljena v nadaljevanju.
Vodovarstveno območje	Vsebina je opredeljena v nadaljevanju.
OPREDELITVE	
Trajnostni razvoj v prostoru	Območje se nahaja v naselju Rova.
Učinkovita in gospodarna raba zemljišč	Predvideno območje zasleduje ohranjanje rodovitnosti tal, zmanjšanje vpliva na okolje in ohranjanje biotske raznovrstnosti.
Kakovostne bivalne razmere	Ni relevantno.
Prostorsko usklajeno in med seboj dopolnjujočo se razmestitev različnih dejavnosti v prostoru	Območje ohranja gozdarski pridelovalni potencial.



Prenova obstoječega, ki ima prednost pred graditvijo novega	Ni relevantno.
Ohranjanje prepoznavnih značilnosti prostora	Območje zasleduje ohranjanje kmetijskih in gozdnih površin in njihove trajnostne rabe, kar je tudi ključni element identitete prostora in njegove podobe.
Sanacija degradiranega prostora	Ni relevantno.
Varstvo okolja, naravnih virov ter ohranjanje narave	Območje se naja v območju naravnih vrednot - Rovščica.
Celostno ohranjanje kulturne dediščine, vključno z naselbinsko dediščino	Ni relevantno.
Zagotavljanje zdravja prebivalstva	Ni relevantno.
Obramba države in varstvo pred naravnimi in drugimi nesrečami	Območje se nahaja v varovalnem pasu vodotoka.
JAVNI INTERES	
Javni interes – ZJF	NE
Javni interes – ZKZ	DA, ohranjanje kmetijskih zemljišč.
Javni interes – ZON	DA, Naravna vrednota Rovščica; Natura 2000 SI3000079 Češeniške in Prevojske gmajne
Javni interes – (ZVO-2)	DA, EPO Češeniške in Prevojske gmajne
Javni interes – (ZVNDN)	DA, IKRPN
UGOTOVITVE:	
<p>Območje se nahaja na robu naselja Rova. Javni interes zasleduje ohranjanje rodovitnosti tal, zmanjšanje vpliva na okolje, ohranjanje biotske raznovrstnosti. S spremembo namenske rabe prostora iz stavbnih v kmetijska zemljišča, območje ohranja kmetijski pridelovalni potencial, zaradi upoštevanja integralnih kart razredov poplavne nevarnosti, ki opredeljujejo poplavna območja, ter območja Natura 2000 Češeniške in Prevojske gmajne, Naravnih vrednot - Rovščica in Ekološko pomembnega območja Češeniške in Prevojske gmajne.</p> <p>Javni interes določitve namenske rabe kmetijskih zemljišč prevlada nad interesom ohranitve stavbne namenske rabe.</p>	

PODATKI O PARCELI	
Oznaka spremembe	86
Površina spremembe na parceli (m ²)	115.393841127
Podatki o zemljišču (ZKP 2018)	
K.O.	1935
Parc. št.	88/8
Namenska raba 2018 (ur objava)	
Namenska raba pred OPN	S - območje stanovanj
Namenska raba z OPN	K1 - najboljša kmetijska zemljišča
Enota urejanja prostora z OPN	RO-17
Varstveni in pravni režimi (stanje leta 2018)	
Narava	<i>Zavarovano območje - NE</i> <i>Območje naravne vrednote - 4570</i> Rovščica <i>Natura 2000 - SI3000079</i> Češeniške gmajne z Rovščico <i>Ekološko pomembno območje - 26200</i> Češeniške in Prevojske gmajne
Kultura	NE
Varovalni gozd	NE
Poplave	IKRPN
Vodovarstveno območje in režim	NE
Varstveni pas gospodarske javne infrastrukture	NE

PODATKI O PARCELI	
Oznaka spremembe	86
Površina spremembe na parceli (m ²)	48.508800004599998
Podatki o zemljišču (ZKP 2018)	
K.O.	1935
Parc. št.	92
Namenska raba 2018 (ur objava)	
Namenska raba pred OPN	S - območje stanovanj
Namenska raba z OPN	K1 - najboljša kmetijska zemljišča
Enota urejanja prostora z OPN	RO-17, EOP-93
Varstveni in pravni režimi (stanje leta 2018)	
Narava	<i>Zavarovano območje - NE</i> <i>Območje naravne vrednote - 4570</i> Rovščica <i>Natura 2000 - SI3000079</i> Češeniške gmajne z Rovščico <i>Ekološko pomembno območje - 26200</i> Češeniške in Prevojske gmajne
Kultura	NE
Varovalni gozd	NE
Poplave	IKRPN
Vodovarstveno območje in režim	NE
Varstveni pas gospodarske javne infrastrukture	NE

PODATKI O PARCELI	
Oznaka spremembe	86
Površina spremembe na parceli (m ²)	2.0426864708000001
Podatki o zemljišču (ZKP 2018)	
K.O.	1935
Parc. št.	1086
Namenska raba 2018 (ur objava)	
Namenska raba pred OPN	S - območje stanovanj
Namenska raba z OPN	K1 - najboljša kmetijska zemljišča
Enota urejanja prostora z OPN	RO-17
Varstveni in pravni režimi (stanje leta 2018)	
Narava	<i>Zavarovano območje - NE</i> <i>Območje naravne vrednote - NE</i> <i>Natura 2000 - NE</i> <i>Ekološko pomembno območje - NE</i>
Kultura	NE
Varovalni gozd	NE
Poplave	NE
Vodovarstveno območje in režim	NE
Varstveni pas gospodarske javne infrastrukture	NE

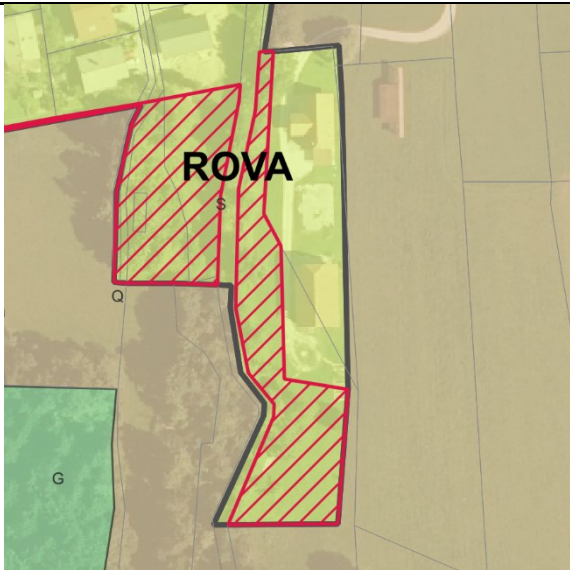
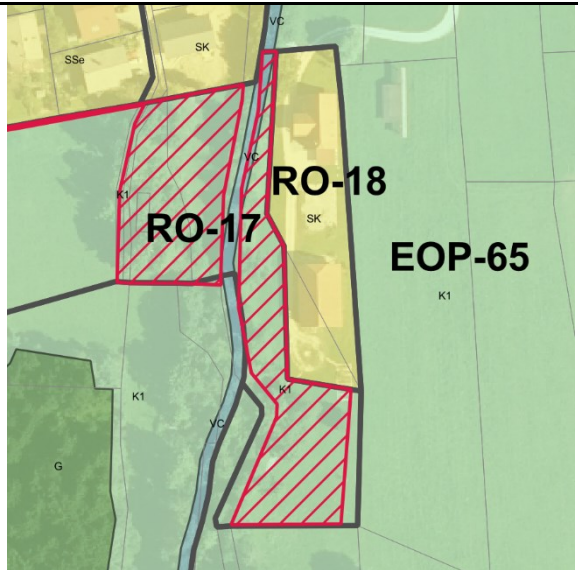
PODATKI O PARCELI	
Oznaka spremembe	86
Površina spremembe na parceli (m ²)	955.36248075200001
Podatki o zemljišču (ZKP 2018)	
K.O.	1935
Parc. št.	90
Namenska raba 2018 (ur objava)	
Namenska raba pred OPN	S - območje stanovanj
Namenska raba z OPN	K1 - najboljša kmetijska zemljišča
Enota urejanja prostora z OPN	RO-17
Varstveni in pravni režimi (stanje leta 2018)	
Narava	Zavarovano območje - NE Območje naravne vrednote - NE Natura 2000 - NE Ekološko pomembno območje - NE
Kultura	NE
Varovalni gozd	NE
Poplave	NE
Vodovarstveno območje in režim	NE
Varstveni pas gospodarske javne infrastrukture	NE

PODATKI O PARCELI	
Oznaka spremembe	86
Površina spremembe na parceli (m ²)	71.642493369199997
Podatki o zemljišču (ZKP 2018)	
K.O.	1936
Parc. št.	1173
Namenska raba 2018 (ur objava)	
Namenska raba pred OPN	S - območje stanovanj
Namenska raba z OPN	K1 - najboljša kmetijska zemljišča
Enota urejanja prostora z OPN	RO-17
Varstveni in pravni režimi (stanje leta 2018)	
Narava	Zavarovano območje - NE Območje naravne vrednote - NE Natura 2000 - NE Ekološko pomembno območje - NE
Kultura	NE
Varovalni gozd	NE
Poplave	NE
Vodovarstveno območje in režim	NE
Varstveni pas gospodarske javne infrastrukture	NE

PODATKI O PARCELI	
Oznaka spremembe	86
Površina spremembe na parceli (m ²)	783.244570856
Podatki o zemljišču (ZKP 2018)	
K.O.	1936
Parc. št.	1020
Namenska raba 2018 (ur objava)	
Namenska raba pred OPN	S - območje stanovanj
Namenska raba z OPN	K1 - najboljša kmetijska zemljišča
Enota urejanja prostora z OPN	EOP-93
Varstveni in pravni režimi (stanje leta 2018)	
Narava	<i>Zavarovano območje - NE</i> <i>Območje naravne vrednote - NE</i> <i>Natura 2000 - NE</i> <i>Ekološko pomembno območje - NE</i>
Kultura	NE
Varovalni gozd	NE
Poplave	NE
Vodovarstveno območje in režim	NE
Varstveni pas gospodarske javne infrastrukture	NE

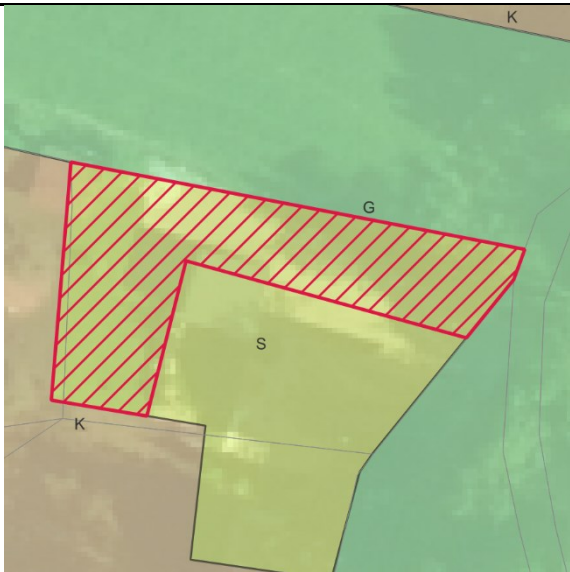
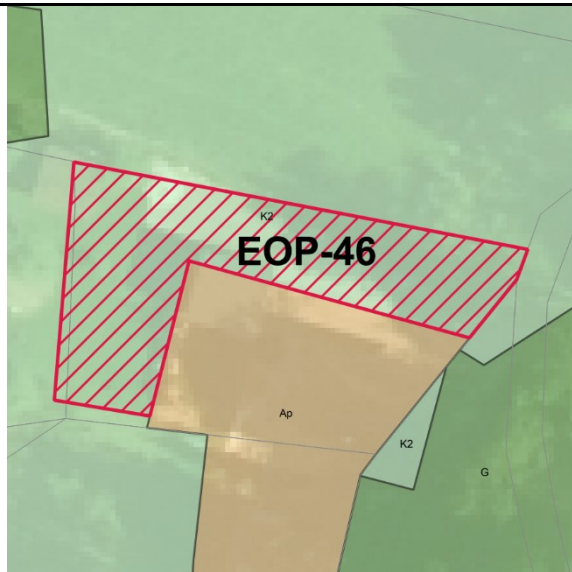
PODATKI O PARCELI	
Oznaka spremembe	86
Površina spremembe na parceli (m ²)	133.85069002899999
Podatki o zemljišču (ZKP 2018)	
K.O.	1935
Parc. št.	91
Namenska raba 2018 (ur objava)	
Namenska raba pred OPN	S - območje stanovanj
Namenska raba z OPN	K1 - najboljša kmetijska zemljišča
Enota urejanja prostora z OPN	EOP-93
Varstveni in pravni režimi (stanje leta 2018)	
Narava	<i>Zavarovano območje - NE</i> <i>Območje naravne vrednote - 4570</i> Rovščica <i>Natura 2000 - NE</i> <i>Ekološko pomembno območje - NE</i>
Kultura	NE
Varovalni gozd	NE
Poplave	NE
Vodovarstveno območje in režim	NE
Varstveni pas gospodarske javne infrastrukture	NE

PODATKI O PARCELI	
Oznaka spremembe	86
Površina spremembe na parceli (m ²)	0.78526873486000004
Podatki o zemljišču (ZKP 2018)	
K.O.	1936
Parc. št.	1020
Namenska raba 2018 (ur objava)	
Namenska raba pred OPN	S - območje stanovanj
Namenska raba z OPN	K1 - najboljša kmetijska zemljišča
Enota urejanja prostora z OPN	RO-17, EOP-93
Varstveni in pravni režimi (stanje leta 2018)	
Narava	Zavarovano območje - NE Območje naravne vrednote - NE Natura 2000 - NE Ekološko pomembno območje - NE
Kultura	NE
Varovalni gozd	NE
Poplave	NE
Vodovarstveno območje in režim	NE
Varstveni pas gospodarske javne infrastrukture	NE

PODATKI O SPREMEMBI	
Oznaka	87 , vezano na 86
K.O.	1935 - Rova
Parc. št.	93
Površina (m ²)	2265.52
Sprememba	stavbno zemljišče v drugo
Namenska raba prostora po DP	S - območje stanovanj
Namenska raba prostora po OPN	K1 - najboljša kmetijska zemljišča, VC - površinske celinske vode
Enota urejanja prostora po OPN	RO-17
GRAFIČNI PRIKAZ	
Grafični prikaz pred OPN	Grafični prikaz OPN
	
PROSTORSKI AKT OPN 2018	
Naziv akta	Občinski prostorski načrt Domžale (Uradni vestnik Občine Domžale, št. 10/18)
Namenska raba	K1 - najboljša kmetijska zemljišča, VC - površinske celinske vode
Varstveni in pravni režimi (stanje leta 2018)	
Narava	Vsebina je opredeljena v nadaljevanju.
Kultura	Vsebina je opredeljena v nadaljevanju.
Poplavna nevarnost (Integralna karta razredov poplavne nevarnosti - IKRPN)	Vsebina je opredeljena v nadaljevanju.
Vodovarstveno območje	Vsebina je opredeljena v nadaljevanju.
OPREDELITVE	
Trajnostni razvoj v prostoru	Območje se nahaja v naselju Rova.
Učinkovita in gospodarna raba zemljišč	Predvideno območje zasleduje ohranjanje rodovitnosti tal, zmanjšanje vpliva na okolje in ohranjanje biotske raznovrstnosti.
Kakovostne bivalne razmere	Ni relevantno.

Prostorsko usklajeno in med seboj dopolnjujočo se razmestitev različnih dejavnosti v prostoru	Območje ohranja gozdarski pridelovalni potencial.
Prenova obstoječega, ki ima prednost pred graditvijo novega	Ni relevantno.
Ohranjanje prepoznavnih značilnosti prostora	Območje zasleduje ohranjanje kmetijskih in gozdnih površin in njihove trajnostne rabe, kar je tudi ključni element identitete prostora in njegove podobe.
Sanacija degradiranega prostora	Ni relevantno.
Varstvo okolja, naravnih virov ter ohranjanje narave	Območje se nahaja v območju naravnih vrednot - Rovščica.
Celostno ohranjanje kulturne dediščine, vključno z naselbinsko dediščino	Ni relevantno.
Zagotavljanje zdravja prebivalstva	Ni relevantno.
Obramba države in varstvo pred naravnimi in drugimi nesrečami	Območje se nahaja v varovalnem pasu vodotoka in varstvenem pasu plinovoda.
JAVNI INTERES	
Javni interes – ZJF	NE
Javni interes – ZKZ	DA, ohranjanje kmetijskih zemljišč.
Javni interes – ZON	DA, Naravna vrednota Rovščica; Natura 2000 SI3000079 Češeniške in Prevojske gmajne
Javni interes – (ZVO-2)	DA, EPO Češeniške in Prevojske gmajne
Javni interes – (ZVNDN)	DA, IKRPN in varstveni pas plinovoda.
UGOTOVITVE:	
<p>Območje se nahaja na robu naselja Rova. Javni interes zasleduje ohranjanje rodovitnosti tal, zmanjšanje vpliva na okolje, ohranjanje biotske raznovrstnosti. S spremembo namenske rabe prostora iz stavbnih v kmetijska zemljišča, območje ohranja kmetijski pridelovalni potencial, zaradi upoštevanja integralnih kart razredov poplavne nevarnosti, ki opredeljujejo poplavna območja, ter območja Natura 2000 Češeniške in Prevojske gmajne, Naravnih vrednot - Rovščica in Ekološko pomembnega območja Češeniške in Prevojske gmajne.</p> <p>Javni interes določitve namenske rabe kmetijskih zemljišč prevlada nad interesom ohranitve stavbne namenske rabe.</p>	

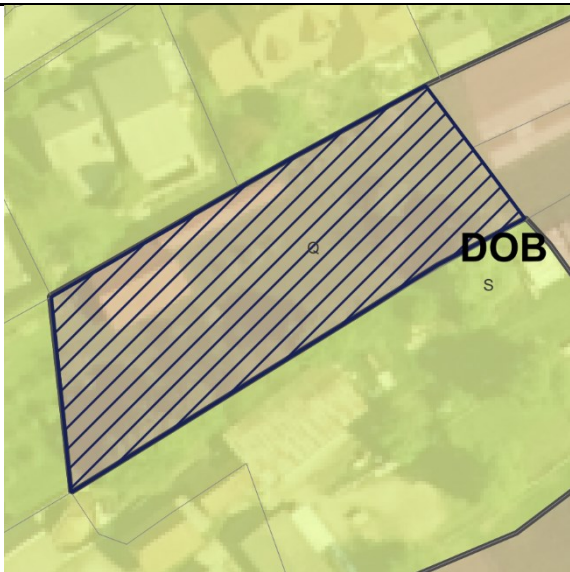
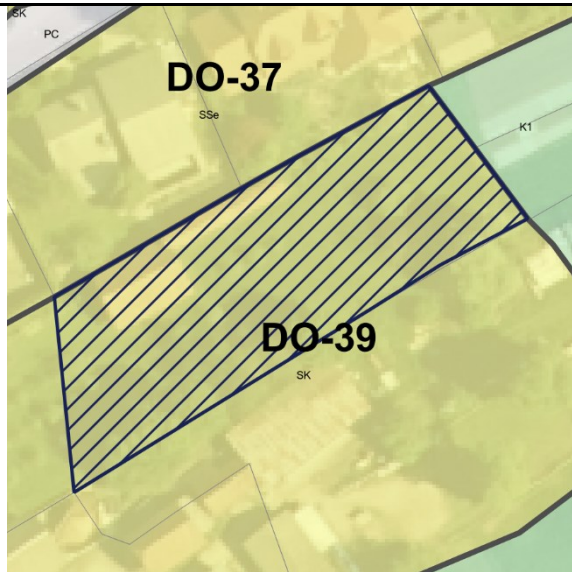
PODATKI O PARCELI	
Oznaka spremembe	87
Površina spremembe na parceli (m ²)	2265.1103535000002
Podatki o zemljišču (ZKP 2018)	
K.O.	1935
Parc. št.	93
Namenska raba 2018 (ur objava)	
Namenska raba pred OPN	S - območje stanovanj
Namenska raba z OPN	K1 - najboljša kmetijska zemljišča, VC - površinske celinske vode
Enota urejanja prostora z OPN	RO-17
Varstveni in pravni režimi (stanje leta 2018)	
Narava	<i>Zavarovano območje - NE</i> <i>Območje naravne vrednote - 4570</i> Rovščica <i>Natura 2000 - SI3000079</i> Češeniške gmajne z Rovščico <i>Ekološko pomembno območje - 26200</i> Češeniške in Prevojske gmajne
Kultura	NE
Varovalni gozd	NE
Poplave	IKRPN
Vodovarstveno območje in režim	NE
Varstveni pas gospodarske javne infrastrukture	Varstveni pas plinovoda

PODATKI O SPREMEMBI	
Oznaka	88
K.O.	1966 - Selo
Parc. št.	271/3, 278/4
Površina (m ²)	505.1100000000001
Sprememba	stavbno zemljišče v drugo
Namenska raba prostora po DP	S - območje stanovanj
Namenska raba prostora po OPN	K2 - druga kmetijska zemljišča
Enota urejanja prostora po OPN	EOP-46
GRAFIČNI PRIKAZ	
Grafični prikaz pred OPN	Grafični prikaz OPN
	
PROSTORSKI AKT OPN 2018	
Naziv akta	Občinski prostorski načrt Domžale (Uradni vestnik Občine Domžale, št. 10/18)
Namenska raba	K2 - druga kmetijska zemljišča
Varstveni in pravni režimi (stanje leta 2018)	
Narava	Vsebina je opredeljena v nadaljevanju.
Kultura	Vsebina je opredeljena v nadaljevanju.
Poplavna nevarnost (Integralna karta razredov poplavne nevarnosti - IKRPN)	Vsebina je opredeljena v nadaljevanju.
Vodovarstveno območje	Vsebina je opredeljena v nadaljevanju.
OPREDELITVE	
Trajnostni razvoj v prostoru	Območje se nahaja v posamični poselitvi Selo pri Ihanu.
Učinkovita in gospodarna raba zemljišč	Predvideno območje zasleduje ohranjanje rodovitnosti tal, zmanjšanje vpliva na okolje in ohranjanje biotske raznovrstnosti.
Kakovostne bivalne razmere	Ni relevantno.
Prostorsko usklajeno in med seboj dopolnjujočo se razmestitev različnih dejavnosti v prostoru	Območje ohranja gozdarski pridelovalni potencial.

Prenova obstoječega, ki ima prednost pred graditvijo novega	Ni relevantno.
Ohranjanje prepoznavnih značilnosti prostora	Območje zasleduje ohranjanje kmetijskih in gozdnih površin in njihove trajnostne rabe, kar je tudi ključni element identitete prostora in njegove podobe.
Sanacija degradiranega prostora	Ni relevantno.
Varstvo okolja, naravnih virov ter ohranjanje narave	Ni relevantno.
Celostno ohranjanje kulturne dediščine, vključno z naselbinsko dediščino	Ni relevantno.
Zagotavljanje zdravja prebivalstva	Ni relevantno.
Obramba države in varstvo pred naravnimi in drugimi nesrečami	Ni relevantno.
JAVNI INTERES	
Javni interes – ZJF	NE
Javni interes – ZKZ	DA, ohranjanje kmetijskih zemljišč.
Javni interes – ZON	NE
Javni interes – (ZVO-2)	NE
Javni interes – (ZVNDN)	NE
UGOTOVITVE:	
<p>Območje se nahaja na robu naselja Rova. Javni interes zasleduje ohranjanje rodovitnosti tal, zmanjšanje vpliva na okolje, ohranjanje biotske raznovrstnosti. S spremembo namenske rabe prostora iz stavbnih v kmetijska zemljišča, območje ohranja kmetijski pridelovalni potencial, zaradi ohranjanja kmetijskih zemljišč.</p> <p>Javni interes določitve namenske rabe kmetijskih zemljišč prevlada nad interesom ohranitve stavbne namenske rabe.</p>	

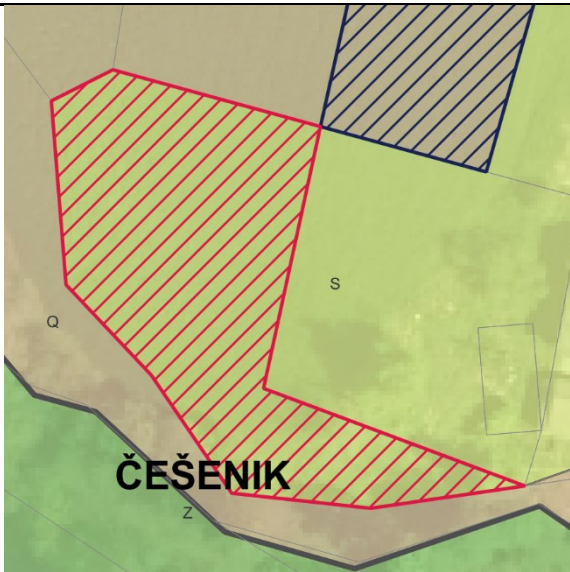
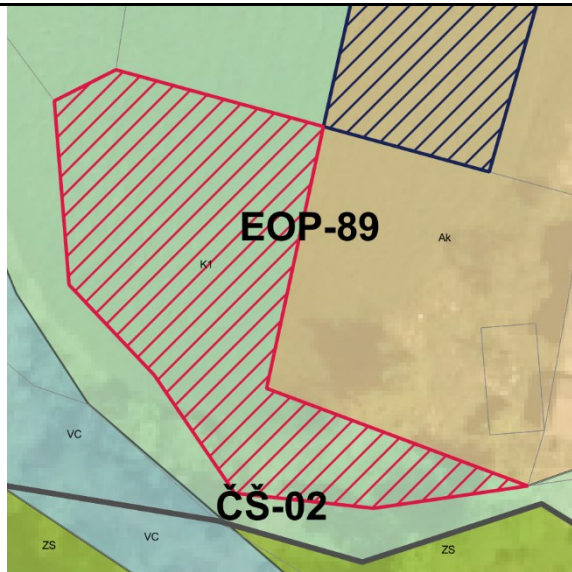
PODATKI O PARCELI	
Oznaka spremembe	88
Površina spremembe na parceli (m ²)	16.141334444000002
Podatki o zemljišču (ZKP 2018)	
K.O.	1966
Parc. št.	271/3
Namenska raba 2018 (ur objava)	
Namenska raba pred OPN	S - območje stanovanj
Namenska raba z OPN	K2 - druga kmetijska zemljišča
Enota urejanja prostora z OPN	EOP-46
Varstveni in pravni režimi (stanje leta 2018)	
Narava	Zavarovano območje - NE Območje naravne vrednote - NE Natura 2000 - NE Ekološko pomembno območje - NE
Kultura	NE
Varovalni gozd	NE
Poplave	NE
Vodovarstveno območje in režim	NE
Varstveni pas gospodarske javne infrastrukture	NE

PODATKI O PARCELI	
Oznaka spremembe	88
Površina spremembe na parceli (m ²)	488.87499046699998
Podatki o zemljišču (ZKP 2018)	
K.O.	1966
Parc. št.	278/4
Namenska raba 2018 (ur objava)	
Namenska raba pred OPN	S - območje stanovanj
Namenska raba z OPN	K2 - druga kmetijska zemljišča
Enota urejanja prostora z OPN	EOP-46
Varstveni in pravni režimi (stanje leta 2018)	
Narava	Zavarovano območje - NE Območje naravne vrednote - NE Natura 2000 - NE Ekološko pomembno območje - NE
Kultura	NE
Varovalni gozd	NE
Poplave	NE
Vodovarstveno območje in režim	NE
Varstveni pas gospodarske javne infrastrukture	NE

PODATKI O SPREMEMBI	
Oznaka	89
K.O.	1943 - Dob
Parc. št.	1660
Površina (m ²)	1555.73
Sprememba	kmetijsko zemljišče v stavbno zemljišče
Namenska raba prostora po DP	Q - območje kmetijskih zemljišč
Namenska raba prostora po OPN	SK - površine podeželskega naselja
Enota urejanja prostora po OPN	DO-39
GRAFIČNI PRIKAZ	
Grafični prikaz pred OPN	Grafični prikaz OPN
	
PROSTORSKI AKT OPN 2018	
Naziv akta	Občinski prostorski načrt Domžale (Uradni vestnik Občine Domžale, št. 10/18)
Namenska raba	SK - površine podeželskega naselja
Varstveni in pravni režimi (stanje leta 2018)	
Narava	Vsebina je opredeljena v nadaljevanju.
Kultura	Vsebina je opredeljena v nadaljevanju.
Poplavna nevarnost (Integralna karta razredov poplavne nevarnosti - IKRPN)	Vsebina je opredeljena v nadaljevanju.
Vodovarstveno območje	Vsebina je opredeljena v nadaljevanju.
OPREDELITVE	
Trajnostni razvoj v prostoru	Območje vključuje zagotavljanje dostopa do kakovostne infrastrukture. Prav tako je bilo vključeno načrtovanje dolgoročne strategije, ki upošteva prihodnji razvoj in potrebe, obenem pa preprečujejo prekomerno izkoriščanje naravnih virov.
Učinkovita in gospodarna raba zemljišč	Predvideno območje zasleduje usmerjanje urbanizacije v obstoječe naselbine ali razvoj

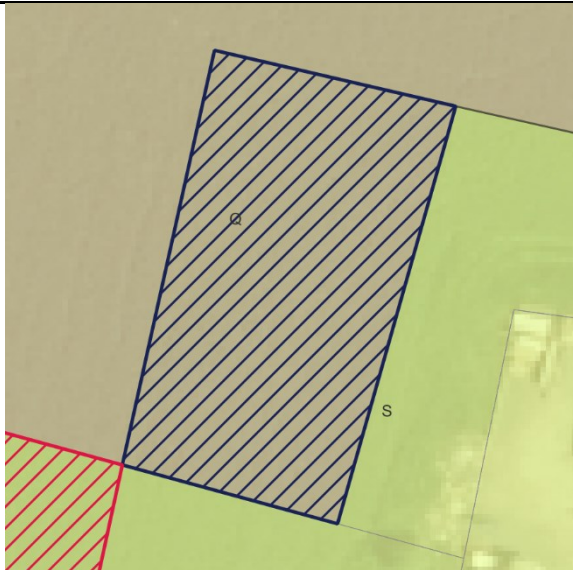
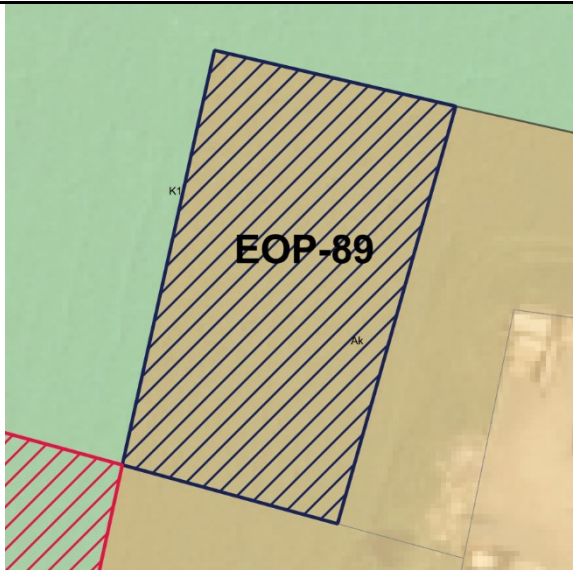
	novih naselij z višjo gostoto, kar zmanjša potrebo po rabi novih zemljišč za stanovanja in infrastrukturo.
Kakovostne bivalne razmere	Območje omogoča zdravo, udobno, varno in trajnostno bivanje v stanovanjskih okoljih te tudi optimizacijo transporta kot ključnega dejavnika porabe časa in energije.
Prostorsko usklajeno in med seboj dopolnjujočo se razmestitev različnih dejavnosti v prostoru	Predvideno območje omogoča dolgoročno strategijo, ki upošteva prihodnji razvoj in potrebe, obenem pa preprečujejo prekomerno izkoriščanje naravnih virov, z upoštevanjem demografskih sprememb.
Prenova obstoječega, ki ima prednost pred graditvijo novega	Ni relevantno.
Ohranjanje prepoznavnih značilnosti prostora	Območje sledi sodobnim potrebam z vključevanjem razvojnih teženj v prostoru.
Sanacija degradiranega prostora	Ni relevantno.
Varstvo okolja, naravnih virov ter ohranjanje narave	Ni relevantno.
Celostno ohranjanje kulturne dediščine, vključno z naselbinsko dediščino	Ni relevantno.
Zagotavljanje zdravja prebivalstva	Ni relevantno.
Obramba države in varstvo pred naravnimi in drugimi nesrečami	Ni relevantno.
JAVNI INTERES	
Javni interes – ZJF	NE
Javni interes – ZKZ	NE
Javni interes – ZON	NE
Javni interes – (ZVO-2)	NE
Javni interes – (ZVNDN)	DA, IKRPN
UGOTOVITVE:	
<p>Območje vključuje zagotavljanje dostopa do kakovostne infrastrukture. Prav tako je bilo vključeno načrtovanje dolgoročne strategije, ki upošteva prihodnji razvoj in potrebe, obenem pa preprečujejo prekomerno izkoriščanje naravnih virov.</p> <p>Zasebni interes in določitev stavbnih zemljišč prevlada nad javnim interesom.</p>	

PODATKI O PARCELI	
Oznaka spremembe	89
Površina spremembe na parceli (m ²)	1555.44623933
Podatki o zemljišču (ZKP 2018)	
K.O.	1943
Parc. št.	1660
Namenska raba 2018 (ur objava)	
Namenska raba pred OPN	Q - območje kmetijskih zemljišč
Namenska raba z OPN	SK - površine podeželskega naselja
Enota urejanja prostora z OPN	DO-39
Varstveni in pravni režimi (stanje leta 2018)	
Narava	<i>Zavarovano območje - NE</i> <i>Območje naravne vrednote - NE</i> <i>Natura 2000 - NE</i> <i>Ekološko pomembno območje - NE</i>
Kultura	13706 dediščina naselbinska dediščina
Varovalni gozd	NE
Poplave	IKRPN
Vodovarstveno območje in režim	NE
Varstveni pas gospodarske javne infrastrukture	NE

PODATKI O SPREMEMBI	
Oznaka	90 , vezano na 91
K.O.	1943 - Dob
Parc. št.	514/2
Površina (m ²)	1325.8299999999999
Sprememba	stavbno zemljišče v drugo
Namenska raba prostora po DP	S - območje stanovanj
Namenska raba prostora po OPN	K1 - najboljša kmetijska zemljišča
Enota urejanja prostora po OPN	EOP-89
GRAFIČNI PRIKAZ	
Grafični prikaz pred OPN	Grafični prikaz OPN
	
PROSTORSKI AKT OPN 2018	
Naziv akta	Občinski prostorski načrt Domžale (Uradni vestnik Občine Domžale, št. 10/18)
Namenska raba	K1 - najboljša kmetijska zemljišča
Varstveni in pravni režimi (stanje leta 2018)	
Narava	Vsebina je opredeljena v nadaljevanju.
Kultura	Vsebina je opredeljena v nadaljevanju.
Poplavna nevarnost (Integralna karta razredov poplavne nevarnosti - IKRPN)	Vsebina je opredeljena v nadaljevanju.
Vodovarstveno območje	Vsebina je opredeljena v nadaljevanju.
OPREDELITVE	
Trajnostni razvoj v prostoru	Prerazporeditev obstoječih stavbnih zemljišč na območju razpršene poselitve Turnše.
Učinkovita in gospodarna raba zemljišč	Prerazporeditev obstoječih stavbnih zemljišč na območju naselja in s tem zagotavljanje po obliki ustrežnejšega stavbenga zemljišča.
Kakovostne bivalne razmere	Ni relevantno.
Prostorsko usklajeno in med seboj dopolnjujočo se razmestitev različnih dejavnosti v prostoru	Zaradi prerazporeditve obstoječih stavbnih zemljišč se obstoječa dejavnost ohranja.


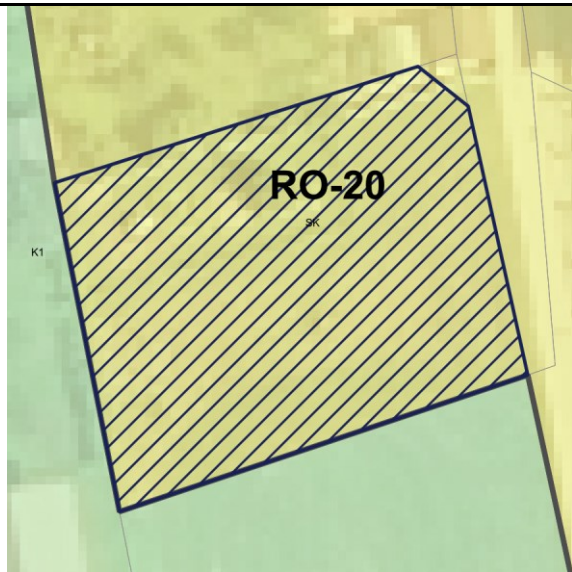
Prenova obstoječega, ki ima prednost pred graditvijo novega	Ni relevantno.
Ohranjanje prepoznavnih značilnosti prostora	S prerazporeditvijo obstojčih stavbnih zemljišč na območju naselja se ohranja avtohtoni poselitveni vzorec in s tem prepoznaven značilnosti prostora.
Sanacija degradiranega prostora	Ni relevantno.
Varstvo okolja, naravnih virov ter ohranjanje narave	Prerazporeditev je prispevala k ohranjanju narave, saj se stavbna zemljišča umika območja naravne vrednote Rovščica.
Celostno ohranjanje kulturne dediščine, vključno z naselbinsko dediščino	Prerazporeditev je prispevala k ohranjanju kulturne dediščine, saj se stavbna zemljišča umika z vplivenga območja kulturne dediščine.
Zagotavljanje zdravja prebivalstva	Ni relevantno.
Obramba države in varstvo pred naravnimi in drugimi nesrečami	Ni relevantno.
JAVNI INTERES	
Javni interes – ZJF	NE
Javni interes – ZKZ	DA, ohranjanje kmetijskih zemljišč.
Javni interes – ZON	DA, Naravne vrednote - Rovščica
Javni interes – (ZVO-2)	NE
Javni interes – (ZVNDN)	DA, IKRPN
UGOTOVITVE:	
<p>Prerazporeditev obstoječih stavbnih zemljišč na območju razpršene poselitve Turnše. Sprememba je ustrezna, saj gre za izvzem stavbnih zemljišč vezano na prerazporeditev stavbnih zemljišč, ki so del obstoječih stavbnih zemljišč. Zaradi prerazporeditve obstoječih stavbnih zemljišč se obstoječa dejavnost ohranja. S prerazporeditvijo obstojčih stavbnih zemljišč se na območju naselja ohranja avtohtoni poselitveni vzorec in s tem prepoznavne značilnosti prostora.</p> <p>Zasebni in javni interes ter določitev kmetijskih zemljišč glede na dejansko stanje je enak.</p>	

PODATKI O PARCELI	
Oznaka spremembe	90
Površina spremembe na parceli (m ²)	1325.5960998600001
Podatki o zemljišču (ZKP 2018)	
K.O.	1943
Parc. št.	514/2
Namenska raba 2018 (ur objava)	
Namenska raba pred OPN	S - območje stanovanj
Namenska raba z OPN	K1 - najboljša kmetijska zemljišča
Enota urejanja prostora z OPN	EOP-89
Varstveni in pravni režimi (stanje leta 2018)	
Narava	<i>Zavarovano območje - NE</i> <i>Območje naravne vrednote - 4570</i> Rovščica <i>Natura 2000 - NE</i> <i>Ekološko pomembno območje - NE</i>
Kultura	3008770 vplivno območje vrtnoarhitekturna dediščina
Varovalni gozd	NE
Poplave	IKRPN
Vodovarstveno območje in režim	NE
Varstveni pas gospodarske javne infrastrukture	NE

PODATKI O SPREMEMBI	
Oznaka	91 , vezano na 90
K.O.	1943 - Dob
Parc. št.	512/1
Površina (m ²)	914.7200000000003
Sprememba	kmetijsko zemljišče v stavbno zemljišče
Namenska raba prostora po DP	Q - območje kmetijskih zemljišč
Namenska raba prostora po OPN	A - površine razpršene poselitve
Enota urejanja prostora po OPN	EOP-89
GRAFIČNI PRIKAZ	
Grafični prikaz pred OPN	Grafični prikaz OPN
	
PROSTORSKI AKT OPN 2018	
Naziv akta	Občinski prostorski načrt Domžale (Uradni vestnik Občine Domžale, št. 10/18)
Namenska raba	A - površine razpršene poselitve
Varstveni in pravni režimi (stanje leta 2018)	
Narava	Vsebina je opredeljena v nadaljevanju.
Kultura	Vsebina je opredeljena v nadaljevanju.
Poplavna nevarnost (Integralna karta razredov poplavne nevarnosti - IKRPN)	Vsebina je opredeljena v nadaljevanju.
Vodovarstveno območje	Vsebina je opredeljena v nadaljevanju.
OPREDELITVE	
Trajnostni razvoj v prostoru	Prerazporeditev obstoječih stavbnih zemljišč na območju razpršene poselitve Turnše.
Učinkovita in gospodarna raba zemljišč	Prerazporeditev obstoječih stavbnih zemljišč na območju naselja in s tem zagotavljanje po obliki ustrežnejšega stavbenga zemljišča.
Kakovostne bivalne razmere	Ni relevantno.
Prostorsko usklajeno in med seboj dopolnjujočo se razmestitev različnih dejavnosti v prostoru	Zaradi prerazporeditve obstoječih stavbnih zemljišč se obstoječa dejavnost ohranja.


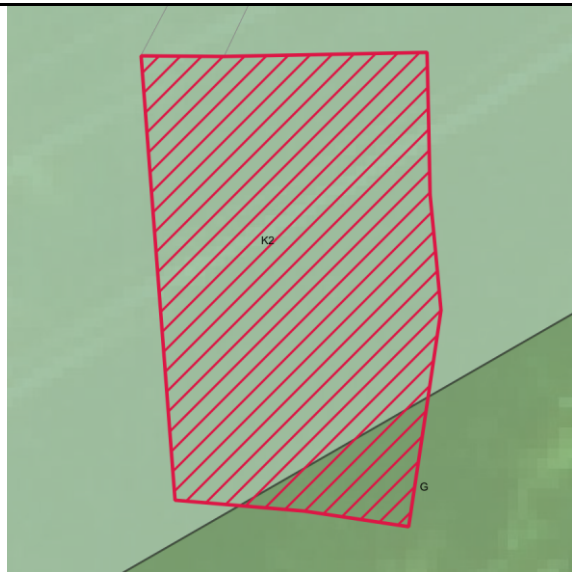
Prenova obstoječega, ki ima prednost pred graditvijo novega	Ni relevantno.
Ohranjanje prepoznavnih značilnosti prostora	S prerazporeditvijo obstojčih stavbnih zemljišč na območju naselja se ohranja avtohtoni poselitveni vzorec in s tem prepoznaven značilnosti prostora.
Sanacija degradiranega prostora	Ni relevantno.
Varstvo okolja, naravnih virov ter ohranjanje narave	Prerazporeditev je prispevala k ohranjanju narave, saj se stavbna zemljišča umika območja naravne vrednote Rovščica.
Celostno ohranjanje kulturne dediščine, vključno z naselbinsko dediščino	Prerazporeditev je prispevala k ohranjanju kulturne dediščine, saj se stavbna zemljišča umika z vplivenga območja kulturne dediščine.
Zagotavljanje zdravja prebivalstva	Ni relevantno.
Obramba države in varstvo pred naravnimi in drugimi nesrečami	Ni relevantno.
JAVNI INTERES	
Javni interes – ZJF	NE
Javni interes – ZKZ	NE
Javni interes – ZON	NE
Javni interes – (ZVO-2)	NE
Javni interes – (ZVNDN)	NE
UGOTOVITVE:	
<p>Prerazporeditev obstoječih stavbnih zemljišč na območju razpršene poselitve Turnše. Sprememba je ustrezna, saj gre za določitev stavbnih zemljišč obstoječim objektom s prerazporeditvijo stavbnih zemljišč, ki so del naselja. Zaradi prerazporeditve obstoječih stavbnih zemljišč se obstoječa dejavnost ohranja. S prerazporeditvijo obstojčih stavbnih zemljišč na območju naselja ohranja avtohtoni poselitveni vzorec in s tem prepoznavne značilnosti prostora.</p> <p>Zasebni interes in določitev stavbnih zemljišč glede na dejansko stanje prevlada nad javnim interesom.</p>	

PODATKI O PARCELI	
Oznaka spremembe	91
Površina spremembe na parceli (m ²)	914.55366299399998
Podatki o zemljišču (ZKP 2018)	
K.O.	1943
Parc. št.	512/1
Namenska raba 2018 (ur objava)	
Namenska raba pred OPN	Q - območje kmetijskih zemljišč
Namenska raba z OPN	A - površine razpršene poselitve
Enota urejanja prostora z OPN	EOP-89
Varstveni in pravni režimi (stanje leta 2018)	
Narava	<i>Zavarovano območje - NE</i> <i>Območje naravne vrednote - NE</i> <i>Natura 2000 - NE</i> <i>Ekološko pomembno območje - NE</i>
Kultura	3008770 vplivno območje vrtnoarhitekturna dediščina
Varovalni gozd	NE
Poplave	NE
Vodovarstveno območje in režim	NE
Varstveni pas gospodarske javne infrastrukture	NE

PODATKI O SPREMEMBI	
Oznaka	92
K.O.	1935 - Rova
Parc. št.	105/8
Površina (m ²)	500.80000000000001
Sprememba	kmetijsko zemljišče v stavbno zemljišče
Namenska raba prostora po DP	Q - območje kmetijskih zemljišč
Namenska raba prostora po OPN	SK - površine podeželskega naselja
Enota urejanja prostora po OPN	RO-20
GRAFIČNI PRIKAZ	
Grafični prikaz pred OPN	Grafični prikaz OPN
	
PROSTORSKI AKT OPN 2018	
Naziv akta	Občinski prostorski načrt Domžale (Uradni vestnik Občine Domžale, št. 10/18)
Namenska raba	SK - površine podeželskega naselja
Varstveni in pravni režimi (stanje leta 2018)	
Narava	Vsebina je opredeljena v nadaljevanju.
Kultura	Vsebina je opredeljena v nadaljevanju.
Poplavna nevarnost (Integralna karta razredov poplavne nevarnosti - IKRPN)	Vsebina je opredeljena v nadaljevanju.
Vodovarstveno območje	Vsebina je opredeljena v nadaljevanju.
OPREDELITVE	
Trajnostni razvoj v prostoru	Območje vključuje zagotavljanje dostopa do kakovostne infrastrukture. Prav tako je bilo vključeno načrtovanje dolgoročne strategije, ki upošteva prihodnji razvoj in potrebe, obenem pa preprečujejo prekomerno izkoriščanje naravnih virov.
Učinkovita in gospodarna raba zemljišč	Predvideno območje zasleduje usmerjanje urbanizacije v obstoječe naselbine ali razvoj


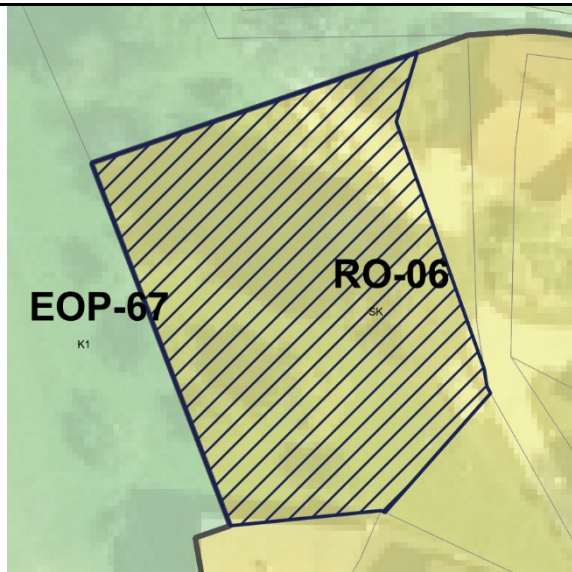
	novih naselij z višjo gostoto, kar zmanjša potrebo po rabi novih zemljišč za stanovanja in infrastrukturo.
Kakovostne bivalne razmere	Območje omogoča zdravo, udobno, varno in trajnostno bivanje v stanovanjskih okoljih te tudi optimizacijo transporta kot ključnega dejavnika porabe časa in energije.
Prostorsko usklajeno in med seboj dopolnjujočo se razmestitev različnih dejavnosti v prostoru	Predvideno območje omogoča dolgoročno strategijo, ki upošteva prihodnji razvoj in potrebe, obenem pa preprečujejo prekomerno izkoriščanje naravnih virov, z upoštevanjem demografskih sprememb.
Prenova obstoječega, ki ima prednost pred graditvijo novega	Ni relevantno.
Ohranjanje prepoznavnih značilnosti prostora	Območje sledi sodobnim potrebam z vključevanjem razvojnih teženj v prostoru.
Sanacija degradiranega prostora	Ni relevantno.
Varstvo okolja, naravnih virov ter ohranjanje narave	Ni relevantno.
Celostno ohranjanje kulturne dediščine, vključno z naselbinsko dediščino	Ni relevantno.
Zagotavljanje zdravja prebivalstva	Ni relevantno.
Obramba države in varstvo pred naravnimi in drugimi nesrečami	Ni relevantno.
JAVNI INTERES	
Javni interes – ZJF	NE
Javni interes – ZKZ	NE
Javni interes – ZON	NE
Javni interes – (ZVO-2)	NE
Javni interes – (ZVNDN)	DA, IKRPN
UGOTOVITVE:	
<p>Območje vključuje zagotavljanje dostopa do kakovostne infrastrukture. Prav tako je bilo vključeno načrtovanje dolgoročne strategije, ki upošteva prihodnji razvoj in potrebe, obenem pa preprečujejo prekomerno izkoriščanje naravnih virov.</p> <p>Zasebni interes in določitev stavbnih zemljišč prevlada nad javnim interesom.</p>	

PODATKI O PARCELI	
Oznaka spremembe	92
Površina spremembe na parceli (m ²)	500.70973917499998
Podatki o zemljišču (ZKP 2018)	
K.O.	1935
Parc. št.	105/8
Namenska raba 2018 (ur objava)	
Namenska raba pred OPN	Q - območje kmetijskih zemljišč
Namenska raba z OPN	SK - površine podeželskega naselja
Enota urejanja prostora z OPN	RO-20
Varstveni in pravni režimi (stanje leta 2018)	
Narava	<i>Zavarovano območje - NE</i> <i>Območje naravne vrednote - NE</i> <i>Natura 2000 - NE</i> <i>Ekološko pomembno območje - NE</i>
Kultura	10391 dediščina naselbinska dediščina
Varovalni gozd	NE
Poplave	IKRPN
Vodovarstveno območje in režim	NE
Varstveni pas gospodarske javne infrastrukture	NE

PODATKI O SPREMEMBI	
Oznaka	93
K.O.	1966 - Selo
Parc. št.	259
Površina (m ²)	302.3399999999997
Sprememba	stavbno zemljišče v drugo
Namenska raba prostora po DP	S - območje stanovanj
Namenska raba prostora po OPN	K2 - druga kmetijska zemljišča, G - gozdna zemljišča
Enota urejanja prostora po OPN	EOP-46
GRAFIČNI PRIKAZ	
Grafični prikaz pred OPN	Grafični prikaz OPN
	
PROSTORSKI AKT OPN 2018	
Naziv akta	Občinski prostorski načrt Domžale (Uradni vestnik Občine Domžale, št. 10/18)
Namenska raba	K2 - druga kmetijska zemljišča, G - gozdna zemljišča
Varstveni in pravni režimi (stanje leta 2018)	
Narava	Vsebina je opredeljena v nadaljevanju.
Kultura	Vsebina je opredeljena v nadaljevanju.
Poplavna nevarnost (Integralna karta razredov poplavne nevarnosti - IKRPN)	Vsebina je opredeljena v nadaljevanju.
Vodovarstveno območje	Vsebina je opredeljena v nadaljevanju.
OPREDELITVE	
Trajnostni razvoj v prostoru	Območje se nahaja v posamični poselitvi Selo pri Ihanu.
Učinkovita in gospodarna raba zemljišč	Predvideno območje zasleduje ohranjanje rodovitnosti tal, zmanjšanje vpliva na okolje in ohranjanje biotske raznovrstnosti.
Kakovostne bivalne razmere	Ni relevantno.

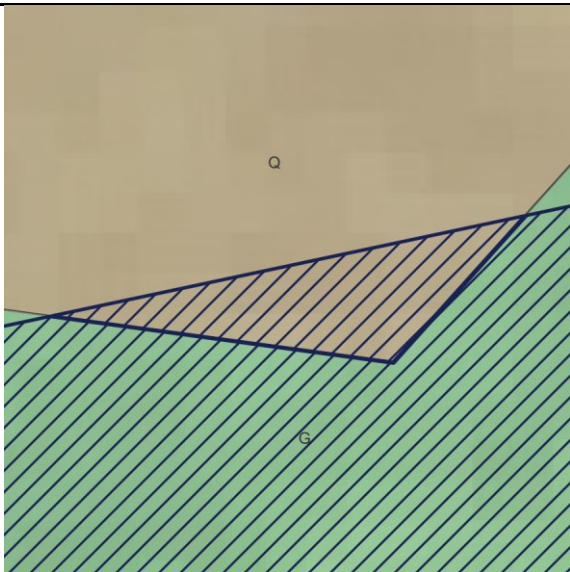
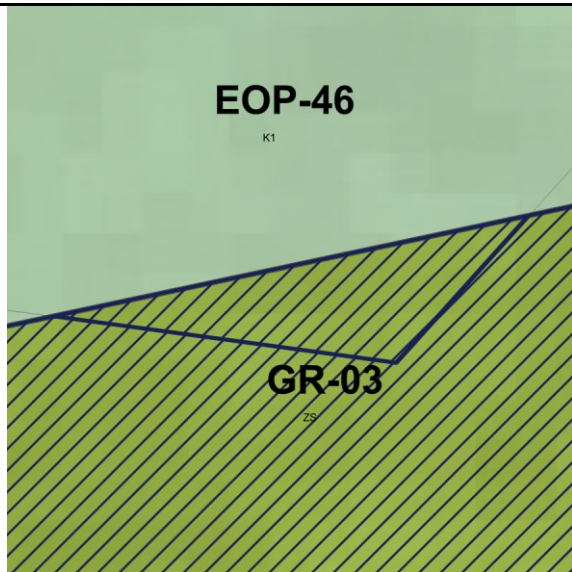
Prostorsko usklajeno in med seboj dopolnjujočo se razmestitev različnih dejavnosti v prostoru	Območje ohranja kmetijski pridelovalni potencial.
Prenova obstoječega, ki ima prednost pred graditvijo novega	Ni relevantno.
Ohranjanje prepoznavnih značilnosti prostora	Območje zasleduje ohranjanje kmetijskih in gozdnih površin in njihove trajnostne rabe, kar je tudi ključni element identitete prostora in njegove podobe.
Sanacija degradiranega prostora	Ni relevantno.
Varstvo okolja, naravnih virov ter ohranjanje narave	Ni relevantno.
Celostno ohranjanje kulturne dediščine, vključno z naselbinsko dediščino	Ni relevantno.
Zagotavljanje zdravja prebivalstva	Območje se nahaja v varstvenem pasu elektrodaljnovoda.
Obramba države in varstvo pred naravnimi in drugimi nesrečami	Ni relevantno.
JAVNI INTERES	
Javni interes – ZJF	NE
Javni interes – ZKZ	DA, ohranjanje kmetijskih zemljišč.
Javni interes – ZON	NE
Javni interes – (ZVO-2)	NE
Javni interes – (ZVNDN)	DA, varstveni pas elektrodaljnovoda.
UGOTOVITVE:	
<p>Območje se nahaja na robu naselja Selo pri Ihanu. Javni interes zasleduje ohranjanje rodovitnosti tal, zmanjšanje vpliva na okolje, ohranjanje biotske raznovrstnosti. S spremembo namenske rabe prostora iz stavbnih v kmetijska, zemljišča območje ohranja kmetijski pridelovalni potencial, zaradi upoštevanja varovalnih pasov visokonapetostnih elektrovdov.</p> <p>Javni interes določitve namenske rabe kmetijskih zemljišč prevlada nad interesom ohranitve stavbne namenske rabe.</p>	

PODATKI O PARCELI	
Oznaka spremembe	93
Površina spremembe na parceli (m ²)	302.28598501699997
Podatki o zemljišču (ZKP 2018)	
K.O.	1966
Parc. št.	259
Namenska raba 2018 (ur objava)	
Namenska raba pred OPN	S - območje stanovanj
Namenska raba z OPN	K2 - druga kmetijska zemljišča, G - gozdna zemljišča
Enota urejanja prostora z OPN	EOP-46
Varstveni in pravni režimi (stanje leta 2018)	
Narava	<i>Zavarovano območje - NE</i> <i>Območje naravne vrednote - NE</i> <i>Natura 2000 - NE</i> <i>Ekološko pomembno območje - NE</i>
Kultura	NE
Varovalni gozd	NE
Poplave	NE
Vodovarstveno območje in režim	NE
Varstveni pas gospodarske javne infrastrukture	Varstveni pas elektrodaljnovoda

PODATKI O SPREMEMBI	
Oznaka	94
K.O.	1935 - Rova
Parc. št.	57/1
Površina (m ²)	856.7100000000004
Sprememba	kmetijsko zemljišče v stavbno zemljišče
Namenska raba prostora po DP	Q - območje kmetijskih zemljišč
Namenska raba prostora po OPN	SK - površine podeželskega naselja
Enota urejanja prostora po OPN	RO-06
GRAFIČNI PRIKAZ	
Grafični prikaz pred OPN	Grafični prikaz OPN
	
PROSTORSKI AKT OPN 2018	
Naziv akta	Občinski prostorski načrt Domžale (Uradni vestnik Občine Domžale, št. 10/18)
Namenska raba	SK - površine podeželskega naselja
Varstveni in pravni režimi (stanje leta 2018)	
Narava	Vsebina je opredeljena v nadaljevanju.
Kultura	Vsebina je opredeljena v nadaljevanju.
Poplavna nevarnost (Integralna karta razredov poplavne nevarnosti - IKRPN)	Vsebina je opredeljena v nadaljevanju.
Vodovarstveno območje	Vsebina je opredeljena v nadaljevanju.
OPREDELITVE	
Trajnostni razvoj v prostoru	Območje vključuje zagotavljanje dostopa do kakovostne infrastrukture. Prav tako je bilo vključeno načrtovanje dolgoročne strategije, ki upošteva prihodnji razvoj in potrebe, obenem pa preprečujejo prekomerno izkoriščanje naravnih virov.
Učinkovita in gospodarna raba zemljišč	Predvideno območje zasleduje usmerjanje urbanizacije v obstoječe naselbine ali razvoj

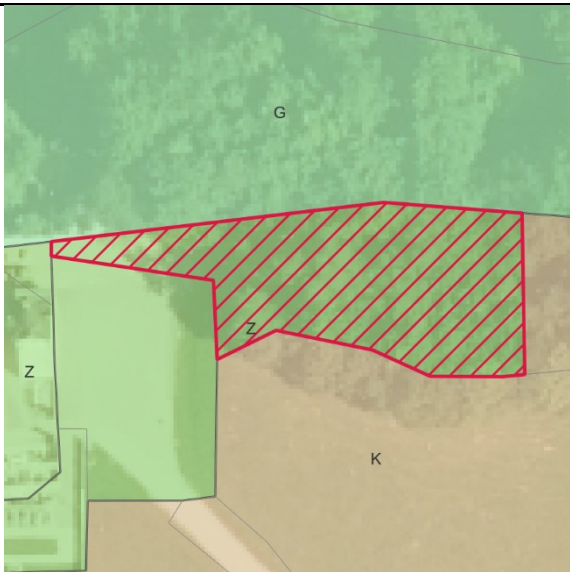
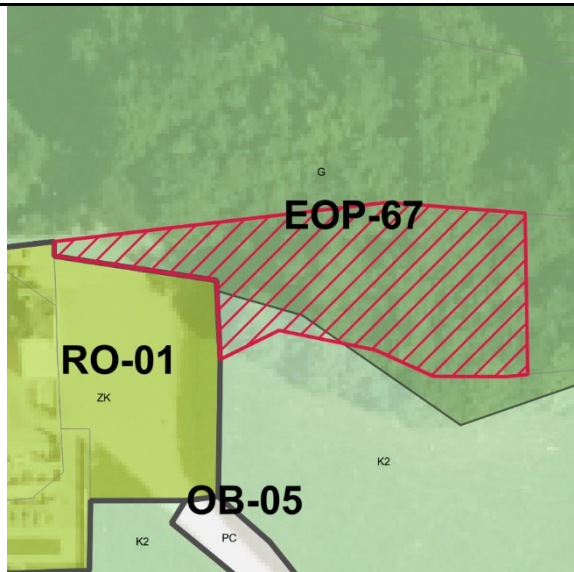
	novih naselij z višjo gostoto, kar zmanjša potrebo po rabi novih zemljišč za stanovanja in infrastrukturo.
Kakovostne bivalne razmere	Območje omogoča zdravo, udobno, varno in trajnostno bivanje v stanovanjskih okoljih te tudi optimizacijo transporta kot ključnega dejavnika porabe časa in energije.
Prostorsko usklajeno in med seboj dopolnjujočo se razmestitev različnih dejavnosti v prostoru	Predvideno območje omogoča dolgoročno strategijo, ki upošteva prihodnji razvoj in potrebe, obenem pa preprečujejo prekomerno izkoriščanje naravnih virov, z upoštevanjem demografskih sprememb.
Prenova obstoječega, ki ima prednost pred graditvijo novega	Ni relevantno.
Ohranjanje prepoznavnih značilnosti prostora	Območje sledi sodobnim potrebam z vključevanjem razvojnih teženj v prostoru.
Sanacija degradiranega prostora	Ni relevantno.
Varstvo okolja, naravnih virov ter ohranjanje narave	Varstveni pasovi za oskrbo s pitno vodo (III. stopnja varovanja).
Celostno ohranjanje kulturne dediščine, vključno z naselbinsko dediščino	Ni relevantno.
Zagotavljanje zdravja prebivalstva	Ni relevantno.
Obramba države in varstvo pred naravnimi in drugimi nesrečami	Ni relevantno.
JAVNI INTERES	
Javni interes – ZJF	NE
Javni interes – ZKZ	NE
Javni interes – ZON	NE
Javni interes – (ZVO-2)	DA, VVO
Javni interes – (ZVNDN)	DA, IKRPN
UGOTOVITVE:	
<p>Območje vključuje zagotavljanje dostopa do kakovostne infrastrukture. Prav tako je bilo vključeno načrtovanje dolgoročne strategije, ki upošteva prihodnji razvoj in potrebe, obenem pa preprečujejo prekomerno izkoriščanje naravnih virov.</p> <p>Zasebni interes in določitev stavbnih zemljišč prevlada nad javnim interesom.</p>	

PODATKI O PARCELI	
Oznaka spremembe	94
Površina spremembe na parceli (m ²)	856.55657556300002
Podatki o zemljišču (ZKP 2018)	
K.O.	1935
Parc. št.	57/1
Namenska raba 2018 (ur objava)	
Namenska raba pred OPN	Q - območje kmetijskih zemljišč
Namenska raba z OPN	SK - površine podeželskega naselja
Enota urejanja prostora z OPN	RO-06
Varstveni in pravni režimi (stanje leta 2018)	
Narava	<i>Zavarovano območje - NE</i> <i>Območje naravne vrednote - NE</i> <i>Natura 2000 - NE</i> <i>Ekološko pomembno območje - NE</i>
Kultura	10391 dediščina naselbinska dediščina
Varovalni gozd	NE
Poplave	IKRPN
Vodovarstveno območje in režim	2691 3
Varstveni pas gospodarske javne infrastrukture	NE

PODATKI O SPREMEMBI	
Oznaka	95, vezano na 95, 97, 98, 99, 100, 101, 102
K.O.	1958 - Brezovica
Parc. št.	753/1
Površina (m ²)	4.169999999999999
Sprememba	kmetijsko zemljišče v stavbno zemljišče
Namenska raba prostora po DP	Q - območje kmetijskih zemljišč
Namenska raba prostora po OPN	ZS - površine za oddih, rekreacijo in šport
Enota urejanja prostora po OPN	GR-03
GRAFIČNI PRIKAZ	
Grafični prikaz pred OPN	Grafični prikaz OPN
	
PROSTORSKI AKT OPN 2018	
Naziv akta	Občinski prostorski načrt Domžale (Uradni vestnik Občine Domžale, št. 10/18)
Namenska raba	ZS - površine za oddih, rekreacijo in šport
Varstveni in pravni režimi (stanje leta 2018)	
Narava	Vsebina je opredeljena v nadaljevanju.
Kultura	Vsebina je opredeljena v nadaljevanju.
Poplavna nevarnost (Integralna karta razredov poplavne nevarnosti - IKRPN)	Vsebina je opredeljena v nadaljevanju.
Vodovarstveno območje	Vsebina je opredeljena v nadaljevanju.
OPREDELITVE	
Trajnostni razvoj v prostoru	Območje vključuje zagotavljanje dostopa do kakovostne infrastrukture. Prav tako je bilo vključeno načrtovanje dolgoročne strategije, ki upošteva prihodnji razvoj in potrebe, obenem pa preprečujejo prekomerno izkoriščanje naravnih virov.

Učinkovita in gospodarna raba zemljišč	Predvideno območje zasleduje usmerjanje urbanizacije za potrebe turizma in športne rekreacije.
Kakovostne bivalne razmere	Območje je namenjeno dejavnosti turizma in športa.
Prostorsko usklajeno in med seboj dopolnjujočo se razmestitev različnih dejavnosti v prostoru	Predvideno območje omogoča dolgoročno strategijo, ki upošteva prihodnji razvoj in potrebe, obenem pa preprečujejo prekomerno izkoriščanje naravnih virov, z upoštevanjem demografskih sprememb.
Prenova obstoječega, ki ima prednost pred graditvijo novega	Ni relevantno.
Ohranjanje prepoznavnih značilnosti prostora	Območje sledi sodobnim potrebam z vključevanjem razvojnih teženj v prostoru.
Sanacija degradiranega prostora	Ni relevantno.
Varstvo okolja, naravnih virov ter ohranjanje narave	Ni relevantno.
Celostno ohranjanje kulturne dediščine, vključno z naselbinsko dediščino	Območje se nahaja v območju kulturne dediščine - vplivno območje spomenika Krumperk - Grad Krumperk.
Zagotavljanje zdravja prebivalstva	Ni relevantno.
Obramba države in varstvo pred naravnimi in drugimi nesrečami	Ni relevantno.
JAVNI INTERES	
Javni interes – ZJF	NE
Javni interes – ZKZ	NE
Javni interes – ZON	DA, Spominski park revolucionarnih tradicij občine Domžale
Javni interes – (ZVO-2)	NE
Javni interes – (ZVNDN)	NE
UGOTOVITVE:	
Območje vključuje zagotavljanje dostopa do kakovostne infrastrukture. Prav tako je bilo vključeno načrtovanje dolgoročne strategije, ki upošteva prihodnji razvoj in potrebe, obenem pa preprečujejo prekomerno izkoriščanje naravnih virov. Javni interes in določitev stavbnih zemljišč prevlada nad zasebnim interesom.	

PODATKI O PARCELI	
Oznaka spremembe	95
Površina spremembe na parceli (m ²)	4.1690379049999997
Podatki o zemljišču (ZKP 2018)	
K.O.	1958
Parc. št.	753/1
Namenska raba 2018 (ur objava)	
Namenska raba pred OPN	Q - območje kmetijskih zemljišč
Namenska raba z OPN	ZS - površine za oddih, rekreacijo in šport
Enota urejanja prostora z OPN	GR-03
Varstveni in pravni režimi (stanje leta 2018)	
Narava	<i>Zavarovano območje - 1454</i> Spominski park revolucionarnih tradicij občine Domžale (Uradni vestnik občine Domžale, št.8/84) <i>Območje naravne vrednote - NE</i> <i>Natura 2000 - NE</i> <i>Ekološko pomembno območje - NE</i>
Kultura	2000304 vplivno območje spomenika profana stavbna dediščina
Varovalni gozd	NE
Poplave	NE
Vodovarstveno območje in režim	NE
Varstveni pas gospodarske javne infrastrukture	NE

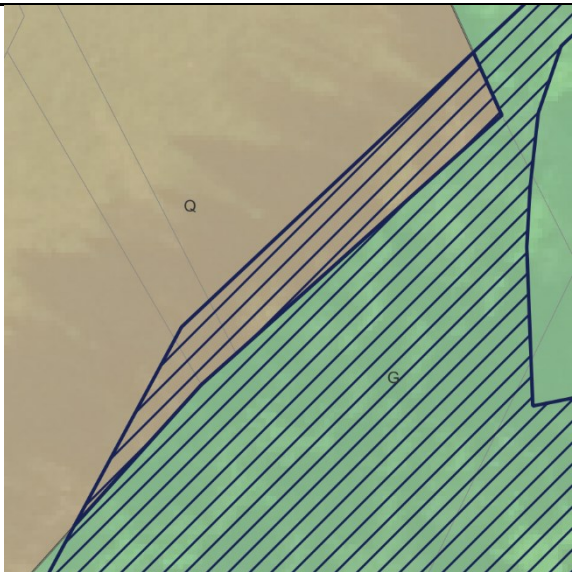
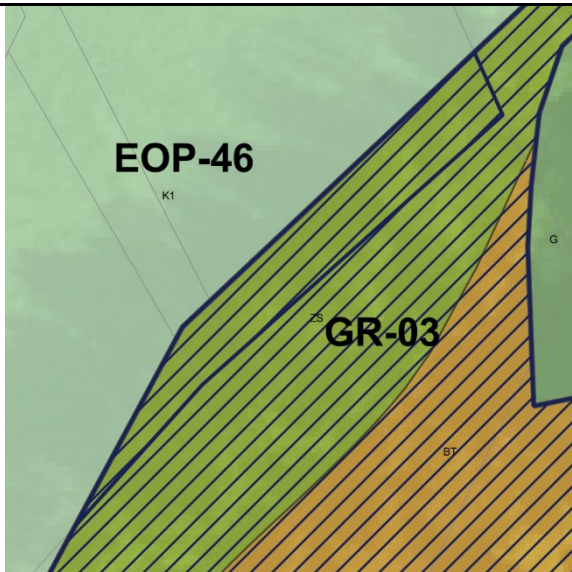
PODATKI O SPREMEMBI	
Oznaka	96
K.O.	1935 - Rova
Parc. št.	4/2
Površina (m ²)	854.7899999999996
Sprememba	stavbno zemljišče v drugo
Namenska raba prostora po DP	Z - območje športno rekreacijskih dejavnosti
Namenska raba prostora po OPN	K2 - druga kmetijska zemljišča, G - gozdna zemljišča
Enota urejanja prostora po OPN	EOP-67
GRAFIČNI PRIKAZ	
Grafični prikaz pred OPN	Grafični prikaz OPN
	
PROSTORSKI AKT OPN 2018	
Naziv akta	Občinski prostorski načrt Domžale (Uradni vestnik Občine Domžale, št. 10/18)
Namenska raba	K2 - druga kmetijska zemljišča, G - gozdna zemljišča
Varstveni in pravni režimi (stanje leta 2018)	
Narava	Vsebina je opredeljena v nadaljevanju.
Kultura	Vsebina je opredeljena v nadaljevanju.
Poplavna nevarnost (Integralna karta razredov poplavne nevarnosti - IKRPN)	Vsebina je opredeljena v nadaljevanju.
Vodovarstveno območje	Vsebina je opredeljena v nadaljevanju.
OPREDELITVE	
Trajnostni razvoj v prostoru	Območje se nahaja v severnem delu naselja Rova.
Učinkovita in gospodarna raba zemljišč	Predvideno območje zasleduje ohranjanje rodovitnosti tal, zmanjšanje vpliva na okolje in ohranjanje biotske raznovrstnosti.
Kakovostne bivalne razmere	Ni relevantno.



Prostorsko usklajeno in med seboj dopolnjujočo se razmestitev različnih dejavnosti v prostoru	Območje ohranja kmetijski pridelovalni potencial.
Prenova obstoječega, ki ima prednost pred graditvijo novega	Ni relevantno.
Ohranjanje prepoznavnih značilnosti prostora	Območje zasleduje ohranjanje kmetijskih in gozdnih površin in njihove trajnostne rabe, kar je tudi ključni element identitete prostora in njegove podobe.
Sanacija degradiranega prostora	Ni relevantno.
Varstvo okolja, naravnih virov ter ohranjanje narave	Varstveni pasovi za oskrbo s pitno vodo (III. stopnja varovanja).
Celostno ohranjanje kulturne dediščine, vključno z naselbinsko dediščino	Območje se nahaja v območju kulturne dediščine - naselbinska dediščina Rova - Vas.
Zagotavljanje zdravja prebivalstva	Ni relevantno.
Obramba države in varstvo pred naravnimi in drugimi nesrečami	Ni relevantno.
JAVNI INTERES	
Javni interes – ZJF	NE
Javni interes – ZKZ	DA, ohranjanje kmetijskih zemljišč.
Javni interes – ZON	NE
Javni interes – (ZVO-2)	DA, VVO
Javni interes – (ZVNDN)	NE
UGOTOVITVE:	
Območje se nahaja na robu naselja Rova. Javni interes zasleduje ohranjanje rodovitnosti tal, zmanjšanje vpliva na okolje, ohranjanje biotske raznovrstnosti. S spremembo namenske rabe prostora iz stavbnih v kmetijska zemljišča, območje ohranja kmetijski in gozdarski pridelovalni potencial, zaradi upoštevanja območja varstva kulturne dediščin in vodovarstvenega območja. Javni interes določitve namenske rabe kmetijski in gozdnih zemljišč prevlada nad interesom ohranitve stavbne namenske rabe.	



PODATKI O PARCELI	
Oznaka spremembe	96
Površina spremembe na parceli (m ²)	854.63833226099996
Podatki o zemljišču (ZKP 2018)	
K.O.	1935
Parc. št.	4/2
Namenska raba 2018 (ur objava)	
Namenska raba pred OPN	Z - območje športno rekreacijskih dejavnosti
Namenska raba z OPN	K2 - druga kmetijska zemljišča, G - gozdna zemljišča
Enota urejanja prostora z OPN	EOP-67
Varstveni in pravni režimi (stanje leta 2018)	
Narava	Zavarovano območje - NE Območje naravne vrednote - NE Natura 2000 - NE Ekološko pomembno območje - NE
Kultura	10391 dediščina naselbinska dediščina
Varovalni gozd	NE
Poplave	NE
Vodovarstveno območje in režim	2691 3
Varstveni pas gospodarske javne infrastrukture	NE


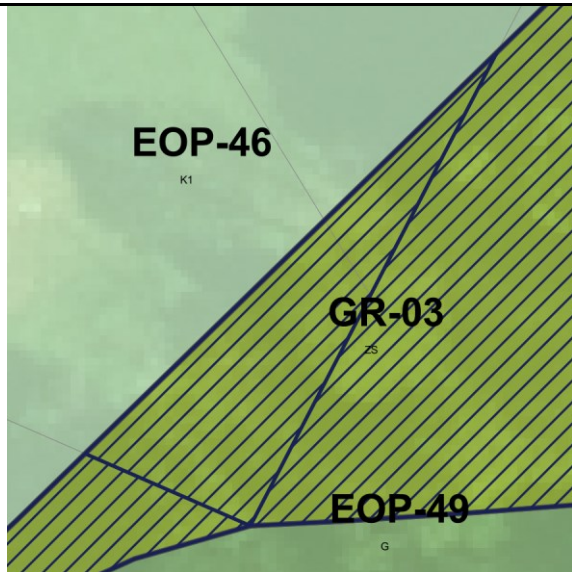
PODATKI O SPREMEMBI	
Oznaka	97 , vezano na 95, 97, 98, 99, 100, 101, 102
K.O.	1958 - Brezovica
Parc. št.	751, 752, 753/1
Površina (m ²)	310.86000000000001
Sprememba	kmetijsko zemljišče v stavbno zemljišče
Namenska raba prostora po DP	Q - območje kmetijskih zemljišč
Namenska raba prostora po OPN	ZS - površine za oddih, rekreacijo in šport
Enota urejanja prostora po OPN	GR-03
GRAFIČNI PRIKAZ	
Grafični prikaz pred OPN	Grafični prikaz OPN
	
PROSTORSKI AKT OPN 2018	
Naziv akta	Občinski prostorski načrt Domžale (Uradni vestnik Občine Domžale, št. 10/18)
Namenska raba	ZS - površine za oddih, rekreacijo in šport
Varstveni in pravni režimi (stanje leta 2018)	
Narava	Vsebina je opredeljena v nadaljevanju.
Kultura	Vsebina je opredeljena v nadaljevanju.
Poplavna nevarnost (Integralna karta razredov poplavne nevarnosti - IKRPN)	Vsebina je opredeljena v nadaljevanju.
Vodovarstveno območje	Vsebina je opredeljena v nadaljevanju.
OPREDELITVE	
Trajnostni razvoj v prostoru	Območje vključuje zagotavljanje dostopa do kakovostne infrastrukture. Prav tako je bilo vključeno načrtovanje dolgoročne strategije, ki upošteva prihodnji razvoj in potrebe, obenem pa preprečujejo prekomerno izkoriščanje naravnih virov.

Učinkovita in gospodarna raba zemljišč	Predvideno območje zasleduje usmerjanje urbanizacije za potrebe turizma in športne rekreacije.
Kakovostne bivalne razmere	Območje je namenjeno dejavnosti turizma in športa.
Prostorsko usklajeno in med seboj dopolnjujočo se razmestitev različnih dejavnosti v prostoru	Predvideno območje omogoča dolgoročno strategijo, ki upošteva prihodnji razvoj in potrebe, obenem pa preprečujejo prekomerno izkoriščanje naravnih virov, z upoštevanjem demografskih sprememb.
Prenova obstoječega, ki ima prednost pred graditvijo novega	Ni relevantno.
Ohranjanje prepoznavnih značilnosti prostora	Območje sledi sodobnim potrebam z vključevanjem razvojnih teženj v prostoru.
Sanacija degradiranega prostora	Ni relevantno.
Varstvo okolja, naravnih virov ter ohranjanje narave	Ni relevantno.
Celostno ohranjanje kulturne dediščine, vključno z naselbinsko dediščino	Območje se nahaja v območju kulturne dediščine - vplivno območje spomenika Krumperk - Grad Krumperk.
Zagotavljanje zdravja prebivalstva	Ni relevantno.
Obramba države in varstvo pred naravnimi in drugimi nesrečami	Ni relevantno.
JAVNI INTERES	
Javni interes – ZJF	NE
Javni interes – ZKZ	NE
Javni interes – ZON	DA, Spominski park revolucionarnih tradicij občine Domžale
Javni interes – (ZVO-2)	NE
Javni interes – (ZVNDN)	NE
UGOTOVITVE:	
Območje vključuje zagotavljanje dostopa do kakovostne infrastrukture. Prav tako je bilo vključeno načrtovanje dolgoročne strategije, ki upošteva prihodnji razvoj in potrebe, obenem pa preprečujejo prekomerno izkoriščanje naravnih virov. Javni interes in določitev stavbnih zemljišč prevlada nad zasebnim interesom.	

PODATKI O PARCELI	
Oznaka spremembe	97
Površina spremembe na parceli (m ²)	28.5475534481
Podatki o zemljišču (ZKP 2018)	
K.O.	1958
Parc. št.	751
Namenska raba 2018 (ur objava)	
Namenska raba pred OPN	Q - območje kmetijskih zemljišč
Namenska raba z OPN	ZS - površine za oddih, rekreacijo in šport
Enota urejanja prostora z OPN	GR-03
Varstveni in pravni režimi (stanje leta 2018)	
Narava	Zavarovano območje - 1454 Spominski park revolucionarnih tradicij občine Domžale (Uradni vestnik občine Domžale, št.8/84) Območje naravne vrednote - NE Natura 2000 - NE Ekološko pomembno območje - NE
Kultura	2000304 vplivno območje spomenika profana stavbna dediščina
Varovalni gozd	NE
Poplave	NE
Vodovarstveno območje in režim	NE
Varstveni pas gospodarske javne infrastrukture	NE

PODATKI O PARCELI	
Oznaka spremembe	97
Površina spremembe na parceli (m ²)	232.25583193599999
Podatki o zemljišču (ZKP 2018)	
K.O.	1958
Parc. št.	752
Namenska raba 2018 (ur objava)	
Namenska raba pred OPN	Q - območje kmetijskih zemljišč
Namenska raba z OPN	ZS - površine za oddih, rekreacijo in šport
Enota urejanja prostora z OPN	GR-03
Varstveni in pravni režimi (stanje leta 2018)	
Narava	<p><i>Zavarovano območje - 1454</i> Spominski park revolucionarnih tradicij občine Domžale (Uradni vestnik občine Domžale, št.8/84)</p> <p><i>Območje naravne vrednote - NE</i></p> <p><i>Natura 2000 - NE</i></p> <p><i>Ekološko pomembno območje - NE</i></p>
Kultura	2000304 vplivno območje spomenika profana stavbna dediščina
Varovalni gozd	NE
Poplave	NE
Vodovarstveno območje in režim	NE
Varstveni pas gospodarske javne infrastrukture	NE

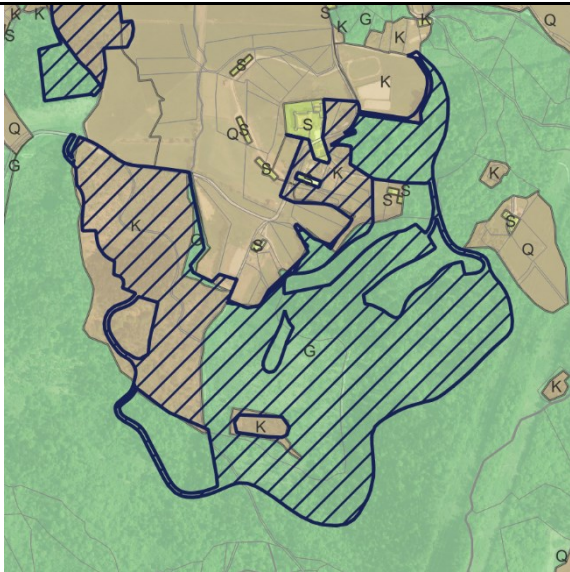
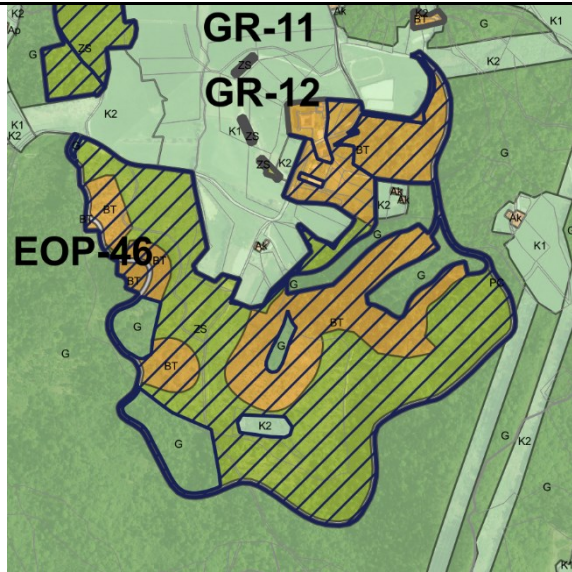
PODATKI O PARCELI	
Oznaka spremembe	97
Površina spremembe na parceli (m ²)	50.000399081200001
Podatki o zemljišču (ZKP 2018)	
K.O.	1958
Parc. št.	753/1
Namenska raba 2018 (ur objava)	
Namenska raba pred OPN	Q - območje kmetijskih zemljišč
Namenska raba z OPN	ZS - površine za oddih, rekreacijo in šport
Enota urejanja prostora z OPN	GR-03
Varstveni in pravni režimi (stanje leta 2018)	
Narava	<i>Zavarovano območje - 1454</i> Spominski park revolucionarnih tradicij občine Domžale (Uradni vestnik občine Domžale, št.8/84) <i>Območje naravne vrednote - NE</i> <i>Natura 2000 - NE</i> <i>Ekološko pomembno območje - NE</i>
Kultura	2000304 vplivno območje spomenika profana stavbna dediščina
Varovalni gozd	NE
Poplave	NE
Vodovarstveno območje in režim	NE
Varstveni pas gospodarske javne infrastrukture	NE

PODATKI O SPREMEMBI	
Oznaka	98 , vezano na 95, 97, 98, 99, 100, 101, 102
K.O.	1958 - Brezovica
Parc. št.	749/1, 749/2
Površina (m ²)	222.84999999999999
Sprememba	kmetijsko zemljišče v stavbno zemljišče
Namenska raba prostora po DP	Q - območje kmetijskih zemljišč
Namenska raba prostora po OPN	ZS - površine za oddih, rekreacijo in šport
Enota urejanja prostora po OPN	GR-03
GRAFIČNI PRIKAZ	
Grafični prikaz pred OPN	Grafični prikaz OPN
	
PROSTORSKI AKT OPN 2018	
Naziv akta	Občinski prostorski načrt Domžale (Uradni vestnik Občine Domžale, št. 10/18)
Namenska raba	ZS - površine za oddih, rekreacijo in šport
Varstveni in pravni režimi (stanje leta 2018)	
Narava	Vsebina je opredeljena v nadaljevanju.
Kultura	Vsebina je opredeljena v nadaljevanju.
Poplavna nevarnost (Integralna karta razredov poplavne nevarnosti - IKRPN)	Vsebina je opredeljena v nadaljevanju.
Vodovarstveno območje	Vsebina je opredeljena v nadaljevanju.
OPREDELITVE	
Trajnostni razvoj v prostoru	Območje vključuje zagotavljanje dostopa do kakovostne infrastrukture. Prav tako je bilo vključeno načrtovanje dolgoročne strategije, ki upošteva prihodnji razvoj in potrebe, obenem pa preprečujejo prekomerno izkoriščanje naravnih virov.

Učinkovita in gospodarna raba zemljišč	Predvideno območje zasleduje usmerjanje urbanizacije za potrebe turizma in športne rekreacije.
Kakovostne bivalne razmere	Območje je namenjeno dejavnosti turizma in športa.
Prostorsko usklajeno in med seboj dopolnjujočo se razmestitev različnih dejavnosti v prostoru	Predvideno območje omogoča dolgoročno strategijo, ki upošteva prihodnji razvoj in potrebe, obenem pa preprečujejo prekomerno izkoriščanje naravnih virov, z upoštevanjem demografskih sprememb.
Prenova obstoječega, ki ima prednost pred graditvijo novega	Ni relevantno.
Ohranjanje prepoznavnih značilnosti prostora	Območje sledi sodobnim potrebam z vključevanjem razvojnih teženj v prostoru.
Sanacija degradiranega prostora	Ni relevantno.
Varstvo okolja, naravnih virov ter ohranjanje narave	Ni relevantno.
Celostno ohranjanje kulturne dediščine, vključno z naselbinsko dediščino	Območje se nahaja v območju kulturne dediščine - vplivno območje spomenika Krumperk - Grad Krumperk.
Zagotavljanje zdravja prebivalstva	Ni relevantno.
Obramba države in varstvo pred naravnimi in drugimi nesrečami	Ni relevantno.
JAVNI INTERES	
Javni interes – ZJF	NE
Javni interes – ZKZ	NE
Javni interes – ZON	DA, Spominski park revolucionarnih tradicij občine Domžale
Javni interes – (ZVO-2)	NE
Javni interes – (ZVNDN)	NE
UGOTOVITVE:	
Območje vključuje zagotavljanje dostopa do kakovostne infrastrukture. Prav tako je bilo vključeno načrtovanje dolgoročne strategije, ki upošteva prihodnji razvoj in potrebe, obenem pa preprečujejo prekomerno izkoriščanje naravnih virov. Javni interes in določitev stavbnih zemljišč prevlada nad zasebnim interesom.	

PODATKI O PARCELI	
Oznaka spremembe	98
Površina spremembe na parceli (m ²)	174.94725930000001
Podatki o zemljišču (ZKP 2018)	
K.O.	1958
Parc. št.	749/1
Namenska raba 2018 (ur objava)	
Namenska raba pred OPN	Q - območje kmetijskih zemljišč
Namenska raba z OPN	ZS - površine za oddih, rekreacijo in šport
Enota urejanja prostora z OPN	GR-03
Varstveni in pravni režimi (stanje leta 2018)	
Narava	Zavarovano območje - 1454 Spominski park revolucionarnih tradicij občine Domžale (Uradni vestnik občine Domžale, št.8/84) Območje naravne vrednote - NE Natura 2000 - NE Ekološko pomembno območje - NE
Kultura	2000304 vplivno območje spomenika profana stavbna dediščina
Varovalni gozd	NE
Poplave	NE
Vodovarstveno območje in režim	NE
Varstveni pas gospodarske javne infrastrukture	NE

PODATKI O PARCELI	
Oznaka spremembe	98
Površina spremembe na parceli (m ²)	47.865607367700001
Podatki o zemljišču (ZKP 2018)	
K.O.	1958
Parc. št.	749/2
Namenska raba 2018 (ur objava)	
Namenska raba pred OPN	Q - območje kmetijskih zemljišč
Namenska raba z OPN	ZS - površine za oddih, rekreacijo in šport
Enota urejanja prostora z OPN	GR-03
Varstveni in pravni režimi (stanje leta 2018)	
Narava	<i>Zavarovano območje - 1454</i> Spominski park revolucionarnih tradicij občine Domžale (Uradni vestnik občine Domžale, št.8/84) <i>Območje naravne vrednote - NE</i> <i>Natura 2000 - NE</i> <i>Ekološko pomembno območje - NE</i>
Kultura	2000304 vplivno območje spomenika profana stavbna dediščina
Varovalni gozd	NE
Poplave	NE
Vodovarstveno območje in režim	NE
Varstveni pas gospodarske javne infrastrukture	NE

PODATKI O SPREMEMBI	
Oznaka	99, vezano na 95, 97, 98, 99, 100, 101, 102
K.O.	1958 - Brezovica
Parc. št.	742/1, 757/2, 757/1, 1127/3, 758/1, 742/1, 596, 757/1, 1132, 596, 758/1, 757/1, 747/4, 757/1, 760/1, 760/2, 760/3, 1127/3, 1132, 757/1, 757/2, 758/1, 759, 1127/3, 758/1, 758/1, 741, 640, 737/1, 737/2, 737/3, 741, 744/1, 744/2, 746, 747/2, 747/3, 1127/3, 739, 745, 747/4, 1127/3, 742/2, 747/1, 739, 1127/3, 758/2, 758/2, 1131, 759, 741, 640, 758/2, 747/4, 1132, 1131, 1131, 754, 757/2, 1127/3, 758/1, 758/2, 733/15, 747/4, 748/2, 1127/3, 753/2, 760/2, 760/3, 1132, 760/1, 1127/3
Površina (m ²)	465368.77000000002
Sprememba	kmetijsko zemljišče v stavbno zemljišče
Namenska raba prostora po DP	K - območje kmetijskih zemljišč
Namenska raba prostora po OPN	BT - površine za turizem, ZS - površine za oddih, rekreacijo in šport, PC - površine cest
Enota urejanja prostora po OPN	GR-03
GRAFIČNI PRIKAZ	
Grafični prikaz pred OPN	Grafični prikaz OPN
	
PROSTORSKI AKT OPN 2018	
Naziv akta	Občinski prostorski načrt Domžale (Uradni vestnik Občine Domžale, št. 10/18)
Namenska raba	BT - površine za turizem, ZS - površine za oddih, rekreacijo in šport, PC - površine cest
Varstveni in pravni režimi (stanje leta 2018)	
Narava	Vsebina je opredeljena v nadaljevanju.
Kultura	Vsebina je opredeljena v nadaljevanju.

Poplavna nevarnost (Integralna karta razredov poplavne nevarnosti - IKRPN)	Vsebina je opredeljena v nadaljevanju.
Vodovarstveno območje	Vsebina je opredeljena v nadaljevanju.
OPREDELITVE	
Trajnostni razvoj v prostoru	Območje vključuje zagotavljanje dostopa do kakovostne infrastrukture. Prav tako je bilo vključeno načrtovanje dolgoročne strategije, ki upošteva prihodnji razvoj in potrebe, obenem pa preprečujejo prekomerno izkoriščanje naravnih virov.
Učinkovita in gospodarna raba zemljišč	Predvideno območje zasleduje usmerjanje urbanizacije za potrebe turizma in športne rekreacije.
Kakovostne bivalne razmere	Območje je namenjeno dejavnosti turizma in športa.
Prostorsko usklajeno in med seboj dopolnjujočo se razmestitev različnih dejavnosti v prostoru	Predvideno območje omogoča dolgoročno strategijo, ki upoštevajo prihodnji razvoj in potrebe, obenem pa preprečujejo prekomerno izkoriščanje naravnih virov, z upoštevanjem demografskih sprememb.
Prenova obstoječega, ki ima prednost pred graditvijo novega	Ni relevantno.
Ohranjanje prepoznavnih značilnosti prostora	Območje sledi sodobnim potrebam z vključevanjem razvojnih teženj v prostoru.
Sanacija degradiranega prostora	Ni relevantno.
Varstvo okolja, naravnih virov ter ohranjanje narave	Ni relevantno.
Celostno ohranjanje kulturne dediščine, vključno z naselbinsko dediščino	Območje se nahaja v območju kulturne dediščine - vplivno območje spomenika Krumperk - Grad Krumperk.
Zagotavljanje zdravja prebivalstva	Ni relevantno.
Obramba države in varstvo pred naravnimi in drugimi nesrečami	Območje se nahaja v varstvenm pasu elektrodaljnovoda.
JAVNI INTERES	
Javni interes – ZJF	NE
Javni interes – ZKZ	NE
Javni interes – ZON	DA, Spominski park revolucionarnih tradicij občine Domžale
Javni interes – (ZVO-2)	DA, Ihan
Javni interes – (ZVNDN)	DA, varstveni pas elektrodaljnovoda.
UGOTOVITVE:	
Območje vključuje zagotavljanje dostopa do kakovostne infrastrukture. Prav tako je bilo vključeno načrtovanje dolgoročne strategije, ki upošteva prihodnji razvoj Javni interes in določitev stavbnih zemljišč prevlada nad zasebnim interesom.oj in potrebe, obenem pa preprečujejo prekomerno izkoriščanje naravnih virov.	

PODATKI O PARCELI	
Oznaka spremembe	99
Površina spremembe na parceli (m ²)	214.00560687399999
Podatki o zemljišču (ZKP 2018)	
K.O.	1958
Parc. št.	742/1
Namenska raba 2018 (ur objava)	
Namenska raba pred OPN	G - območje gozdov
Namenska raba z OPN	BT - površine za turizem
Enota urejanja prostora z OPN	GR-03
Varstveni in pravni režimi (stanje leta 2018)	
Narava	<i>Zavarovano območje - 1454</i> Spominski park revolucionarnih tradicij občine Domžale (Uradni vestnik občine Domžale, št.8/84) <i>Območje naravne vrednote - NE</i> <i>Natura 2000 - NE</i> <i>Ekološko pomembno območje - NE</i>
Kultura	304 spomenik profana stavbna dediščina
Varovalni gozd	NE
Poplave	NE
Vodovarstveno območje in režim	NE
Varstveni pas gospodarske javne infrastrukture	Varstveni pas elektrodaljnovoda

PODATKI O PARCELI	
Oznaka spremembe	99
Površina spremembe na parceli (m ²)	1561.02195426
Podatki o zemljišču (ZKP 2018)	
K.O.	1958
Parc. št.	757/1
Namenska raba 2018 (ur objava)	
Namenska raba pred OPN	G - območje gozdov
Namenska raba z OPN	BT - površine za turizem
Enota urejanja prostora z OPN	GR-03
Varstveni in pravni režimi (stanje leta 2018)	
Narava	<i>Zavarovano območje - 1454</i> Spominski park revolucionarnih tradicij občine Domžale (Uradni vestnik občine Domžale, št.8/84) <i>Območje naravne vrednote - NE</i> <i>Natura 2000 - NE</i> <i>Ekološko pomembno območje - NE</i>
Kultura	304 spomenik profana stavbna dediščina
Varovalni gozd	NE
Poplave	NE
Vodovarstveno območje in režim	NE
Varstveni pas gospodarske javne infrastrukture	NE

PODATKI O PARCELI	
Oznaka spremembe	99
Površina spremembe na parceli (m ²)	314.535826466
Podatki o zemljišču (ZKP 2018)	
K.O.	1958
Parc. št.	757/2
Namenska raba 2018 (ur objava)	
Namenska raba pred OPN	G - območje gozdov
Namenska raba z OPN	BT - površine za turizem
Enota urejanja prostora z OPN	GR-03
Varstveni in pravni režimi (stanje leta 2018)	
Narava	<i>Zavarovano območje - 1454</i> Spominski park revolucionarnih tradicij občine Domžale (Uradni vestnik občine Domžale, št.8/84) <i>Območje naravne vrednote - NE</i> <i>Natura 2000 - NE</i> <i>Ekološko pomembno območje - NE</i>
Kultura	2000304 vplivno območje spomenika profana stavbna dediščina
Varovalni gozd	NE
Poplave	NE
Vodovarstveno območje in režim	NE
Varstveni pas gospodarske javne infrastrukture	NE

PODATKI O PARCELI	
Oznaka spremembe	99
Površina spremembe na parceli (m ²)	2121.6087262000001
Podatki o zemljišču (ZKP 2018)	
K.O.	1958
Parc. št.	757/1
Namenska raba 2018 (ur objava)	
Namenska raba pred OPN	G - območje gozdov
Namenska raba z OPN	BT - površine za turizem
Enota urejanja prostora z OPN	GR-03
Varstveni in pravni režimi (stanje leta 2018)	
Narava	<i>Zavarovano območje - 1454</i> Spominski park revolucionarnih tradicij občine Domžale (Uradni vestnik občine Domžale, št.8/84) <i>Območje naravne vrednote - NE</i> <i>Natura 2000 - NE</i> <i>Ekološko pomembno območje - NE</i>
Kultura	2000304 vplivno območje spomenika profana stavbna dediščina
Varovalni gozd	NE
Poplave	NE
Vodovarstveno območje in režim	NE
Varstveni pas gospodarske javne infrastrukture	NE

PODATKI O PARCELI	
Oznaka spremembe	99
Površina spremembe na parceli (m ²)	1057.6375751400001
Podatki o zemljišču (ZKP 2018)	
K.O.	1958
Parc. št.	757/1
Namenska raba 2018 (ur objava)	
Namenska raba pred OPN	G - območje gozdov
Namenska raba z OPN	BT - površine za turizem
Enota urejanja prostora z OPN	GR-03
Varstveni in pravni režimi (stanje leta 2018)	
Narava	<i>Zavarovano območje - 1454</i> Spominski park revolucionarnih tradicij občine Domžale (Uradni vestnik občine Domžale, št.8/84) <i>Območje naravne vrednote - NE</i> <i>Natura 2000 - NE</i> <i>Ekološko pomembno območje - NE</i>
Kultura	2000304 vplivno območje spomenika profana stavbna dediščina
Varovalni gozd	NE
Poplave	NE
Vodovarstveno območje in režim	NE
Varstveni pas gospodarske javne infrastrukture	NE

PODATKI O PARCELI	
Oznaka spremembe	99
Površina spremembe na parceli (m ²)	2757.0230157699998
Podatki o zemljišču (ZKP 2018)	
K.O.	1958
Parc. št.	1127/3
Namenska raba 2018 (ur objava)	
Namenska raba pred OPN	G - območje gozdov
Namenska raba z OPN	PC - površine cest
Enota urejanja prostora z OPN	GR-03
Varstveni in pravni režimi (stanje leta 2018)	
Narava	<i>Zavarovano območje - NE</i> <i>Območje naravne vrednote - NE</i> <i>Natura 2000 - SI3000099</i> Ihan <i>Ekološko pomembno območje - 27100</i> Ihan
Kultura	NE
Varovalni gozd	NE
Poplave	NE
Vodovarstveno območje in režim	NE
Varstveni pas gospodarske javne infrastrukture	Varstveni pas elektrodaljnovoda

PODATKI O PARCELI	
Oznaka spremembe	99
Površina spremembe na parceli (m ²)	49.242125625
Podatki o zemljišču (ZKP 2018)	
K.O.	1958
Parc. št.	758/1
Namenska raba 2018 (ur objava)	
Namenska raba pred OPN	G - območje gozdov
Namenska raba z OPN	PC - površine cest
Enota urejanja prostora z OPN	GR-03
Varstveni in pravni režimi (stanje leta 2018)	
Narava	<i>Zavarovano območje - NE</i> <i>Območje naravne vrednote - NE</i> <i>Natura 2000 - SI3000099</i> Ihan <i>Ekološko pomembno območje - 27100</i> Ihan
Kultura	NE
Varovalni gozd	NE
Poplave	NE
Vodovarstveno območje in režim	NE
Varstveni pas gospodarske javne infrastrukture	Varstveni pas elektrodaljnovoda

PODATKI O PARCELI	
Oznaka spremembe	99
Površina spremembe na parceli (m ²)	2457.5180303400002
Podatki o zemljišču (ZKP 2018)	
K.O.	1958
Parc. št.	742/1
Namenska raba 2018 (ur objava)	
Namenska raba pred OPN	G - območje gozdov
Namenska raba z OPN	PC - površine cest
Enota urejanja prostora z OPN	GR-03
Varstveni in pravni režimi (stanje leta 2018)	
Narava	<i>Zavarovano območje - 1454</i> Spominski park revolucionarnih tradicij občine Domžale (Uradni vestnik občine Domžale, št.8/84) <i>Območje naravne vrednote - NE</i> <i>Natura 2000 - NE</i> <i>Ekološko pomembno območje - NE</i>
Kultura	304 spomenik profana stavbna dediščina
Varovalni gozd	NE
Poplave	NE
Vodovarstveno območje in režim	NE
Varstveni pas gospodarske javne infrastrukture	Varstveni pas elektrodaljnovoda

PODATKI O PARCELI	
Oznaka spremembe	99
Površina spremembe na parceli (m ²)	13.314634226800001
Podatki o zemljišču (ZKP 2018)	
K.O.	1958
Parc. št.	757/1
Namenska raba 2018 (ur objava)	
Namenska raba pred OPN	G - območje gozdov
Namenska raba z OPN	PC - površine cest
Enota urejanja prostora z OPN	GR-03
Varstveni in pravni režimi (stanje leta 2018)	
Narava	<i>Zavarovano območje - 1454</i> Spominski park revolucionarnih tradicij občine Domžale (Uradni vestnik občine Domžale, št.8/84) <i>Območje naravne vrednote - NE</i> <i>Natura 2000 - NE</i> <i>Ekološko pomembno območje - NE</i>
Kultura	304 spomenik profana stavbna dediščina
Varovalni gozd	NE
Poplave	NE
Vodovarstveno območje in režim	NE
Varstveni pas gospodarske javne infrastrukture	Varstveni pas elektrodaljnovoda

PODATKI O PARCELI	
Oznaka spremembe	99
Površina spremembe na parceli (m ²)	1347.5892018
Podatki o zemljišču (ZKP 2018)	
K.O.	1958
Parc. št.	596
Namenska raba 2018 (ur objava)	
Namenska raba pred OPN	G - območje gozdov
Namenska raba z OPN	PC - površine cest
Enota urejanja prostora z OPN	GR-03
Varstveni in pravni režimi (stanje leta 2018)	
Narava	<i>Zavarovano območje - 1454</i> Spominski park revolucionarnih tradicij občine Domžale (Uradni vestnik občine Domžale, št.8/84) <i>Območje naravne vrednote - NE</i> <i>Natura 2000 - NE</i> <i>Ekološko pomembno območje - NE</i>
Kultura	304 spomenik profana stavbna dediščina
Varovalni gozd	NE
Poplave	NE
Vodovarstveno območje in režim	NE
Varstveni pas gospodarske javne infrastrukture	NE

PODATKI O PARCELI	
Oznaka spremembe	99
Površina spremembe na parceli (m ²)	2597.78070002
Podatki o zemljišču (ZKP 2018)	
K.O.	1958
Parc. št.	757/1
Namenska raba 2018 (ur objava)	
Namenska raba pred OPN	G - območje gozdov
Namenska raba z OPN	PC - površine cest
Enota urejanja prostora z OPN	GR-03
Varstveni in pravni režimi (stanje leta 2018)	
Narava	<i>Zavarovano območje - 1454</i> Spominski park revolucionarnih tradicij občine Domžale (Uradni vestnik občine Domžale, št.8/84) <i>Območje naravne vrednote - NE</i> <i>Natura 2000 - NE</i> <i>Ekološko pomembno območje - NE</i>
Kultura	304 spomenik profana stavbna dediščina
Varovalni gozd	NE
Poplave	NE
Vodovarstveno območje in režim	NE
Varstveni pas gospodarske javne infrastrukture	NE

PODATKI O PARCELI	
Oznaka spremembe	99
Površina spremembe na parceli (m ²)	1331.20745001
Podatki o zemljišču (ZKP 2018)	
K.O.	1958
Parc. št.	1132
Namenska raba 2018 (ur objava)	
Namenska raba pred OPN	G - območje gozdov
Namenska raba z OPN	PC - površine cest
Enota urejanja prostora z OPN	GR-03
Varstveni in pravni režimi (stanje leta 2018)	
Narava	<i>Zavarovano območje - 1454</i> Spominski park revolucionarnih tradicij občine Domžale (Uradni vestnik občine Domžale, št.8/84) <i>Območje naravne vrednote - NE</i> <i>Natura 2000 - NE</i> <i>Ekološko pomembno območje - NE</i>
Kultura	2000304 vplivno območje spomenika profana stavbna dediščina
Varovalni gozd	NE
Poplave	NE
Vodovarstveno območje in režim	NE
Varstveni pas gospodarske javne infrastrukture	NE

PODATKI O PARCELI	
Oznaka spremembe	99
Površina spremembe na parceli (m ²)	2143.3715191199999
Podatki o zemljišču (ZKP 2018)	
K.O.	1958
Parc. št.	596
Namenska raba 2018 (ur objava)	
Namenska raba pred OPN	G - območje gozdov
Namenska raba z OPN	PC - površine cest
Enota urejanja prostora z OPN	GR-03
Varstveni in pravni režimi (stanje leta 2018)	
Narava	<i>Zavarovano območje - 1454</i> Spominski park revolucionarnih tradicij občine Domžale (Uradni vestnik občine Domžale, št.8/84) <i>Območje naravne vrednote - NE</i> <i>Natura 2000 - NE</i> <i>Ekološko pomembno območje - NE</i>
Kultura	2000304 vplivno območje spomenika profana stavbna dediščina
Varovalni gozd	NE
Poplave	NE
Vodovarstveno območje in režim	NE
Varstveni pas gospodarske javne infrastrukture	NE

PODATKI O PARCELI	
Oznaka spremembe	99
Površina spremembe na parceli (m ²)	1665.7799083699999
Podatki o zemljišču (ZKP 2018)	
K.O.	1958
Parc. št.	758/1
Namenska raba 2018 (ur objava)	
Namenska raba pred OPN	G - območje gozdov
Namenska raba z OPN	PC - površine cest
Enota urejanja prostora z OPN	GR-03
Varstveni in pravni režimi (stanje leta 2018)	
Narava	<p><i>Zavarovano območje - 1454</i> Spominski park revolucionarnih tradicij občine Domžale (Uradni vestnik občine Domžale, št.8/84)</p> <p><i>Območje naravne vrednote - NE</i></p> <p><i>Natura 2000 - SI3000099</i> Ihan</p> <p><i>Ekološko pomembno območje - 27100</i> Ihan</p>
Kultura	2000304 vplivno območje spomenika profana stavbna dediščina
Varovalni gozd	NE
Poplave	NE
Vodovarstveno območje in režim	NE
Varstveni pas gospodarske javne infrastrukture	NE

PODATKI O PARCELI	
Oznaka spremembe	99
Površina spremembe na parceli (m ²)	935.13949155700004
Podatki o zemljišču (ZKP 2018)	
K.O.	1958
Parc. št.	757/1
Namenska raba 2018 (ur objava)	
Namenska raba pred OPN	G - območje gozdov
Namenska raba z OPN	ZS - površine za oddih, rekreacijo in šport
Enota urejanja prostora z OPN	GR-03
Varstveni in pravni režimi (stanje leta 2018)	
Narava	Zavarovano območje - 1454 Spominski park revolucionarnih tradicij občine Domžale (Uradni vestnik občine Domžale, št.8/84) Območje naravne vrednote - NE Natura 2000 - NE Ekološko pomembno območje - NE
Kultura	2000304 vplivno območje spomenika profana stavbna dediščina
Varovalni gozd	NE
Poplave	NE
Vodovarstveno območje in režim	NE
Varstveni pas gospodarske javne infrastrukture	Varstveni pas elektrodaljnovoda

PODATKI O PARCELI	
Oznaka spremembe	99
Površina spremembe na parceli (m ²)	2425.4548999799999
Podatki o zemljišču (ZKP 2018)	
K.O.	1958
Parc. št.	747/4
Namenska raba 2018 (ur objava)	
Namenska raba pred OPN	G - območje gozdov
Namenska raba z OPN	ZS - površine za oddih, rekreacijo in šport
Enota urejanja prostora z OPN	GR-03
Varstveni in pravni režimi (stanje leta 2018)	
Narava	<i>Zavarovano območje - 1454</i> Spominski park revolucionarnih tradicij občine Domžale (Uradni vestnik občine Domžale, št.8/84) <i>Območje naravne vrednote - NE</i> <i>Natura 2000 - NE</i> <i>Ekološko pomembno območje - NE</i>
Kultura	304 spomenik profana stavbna dediščina
Varovalni gozd	NE
Poplave	NE
Vodovarstveno območje in režim	NE
Varstveni pas gospodarske javne infrastrukture	NE



PODATKI O PARCELI	
Oznaka spremembe	99
Površina spremembe na parceli (m ²)	711.86237705300005
Podatki o zemljišču (ZKP 2018)	
K.O.	1958
Parc. št.	747/4
Namenska raba 2018 (ur objava)	
Namenska raba pred OPN	G - območje gozdov
Namenska raba z OPN	ZS - površine za oddih, rekreacijo in šport
Enota urejanja prostora z OPN	GR-03
Varstveni in pravni režimi (stanje leta 2018)	
Narava	<i>Zavarovano območje - 1454</i> Spominski park revolucionarnih tradicij občine Domžale (Uradni vestnik občine Domžale, št.8/84) <i>Območje naravne vrednote - NE</i> <i>Natura 2000 - NE</i> <i>Ekološko pomembno območje - NE</i>
Kultura	304 spomenik profana stavbna dediščina
Varovalni gozd	NE
Poplave	NE
Vodovarstveno območje in režim	NE
Varstveni pas gospodarske javne infrastrukture	NE

PODATKI O PARCELI	
Oznaka spremembe	99
Površina spremembe na parceli (m ²)	1453.5664062200001
Podatki o zemljišču (ZKP 2018)	
K.O.	1958
Parc. št.	747/4
Namenska raba 2018 (ur objava)	
Namenska raba pred OPN	G - območje gozdov
Namenska raba z OPN	ZS - površine za oddih, rekreacijo in šport
Enota urejanja prostora z OPN	GR-03
Varstveni in pravni režimi (stanje leta 2018)	
Narava	Zavarovano območje - 1454 Spominski park revolucionarnih tradicij občine Domžale (Uradni vestnik občine Domžale, št.8/84) Območje naravne vrednote - NE Natura 2000 - NE Ekološko pomembno območje - NE
Kultura	304 spomenik profana stavbna dediščina
Varovalni gozd	NE
Poplave	NE
Vodovarstveno območje in režim	NE
Varstveni pas gospodarske javne infrastrukture	NE

PODATKI O PARCELI	
Oznaka spremembe	99
Površina spremembe na parceli (m ²)	202.90508758300001
Podatki o zemljišču (ZKP 2018)	
K.O.	1958
Parc. št.	757/1
Namenska raba 2018 (ur objava)	
Namenska raba pred OPN	G - območje gozdov
Namenska raba z OPN	ZS - površine za oddih, rekreacijo in šport
Enota urejanja prostora z OPN	GR-03
Varstveni in pravni režimi (stanje leta 2018)	
Narava	<i>Zavarovano območje - 1454</i> Spominski park revolucionarnih tradicij občine Domžale (Uradni vestnik občine Domžale, št.8/84) <i>Območje naravne vrednote - NE</i> <i>Natura 2000 - NE</i> <i>Ekološko pomembno območje - NE</i>
Kultura	304 spomenik profana stavbna dediščina
Varovalni gozd	NE
Poplave	NE
Vodovarstveno območje in režim	NE
Varstveni pas gospodarske javne infrastrukture	NE

PODATKI O PARCELI	
Oznaka spremembe	99
Površina spremembe na parceli (m ²)	217.79291346599999
Podatki o zemljišču (ZKP 2018)	
K.O.	1958
Parc. št.	760/1
Namenska raba 2018 (ur objava)	
Namenska raba pred OPN	G - območje gozdov
Namenska raba z OPN	ZS - površine za oddih, rekreacijo in šport
Enota urejanja prostora z OPN	GR-03
Varstveni in pravni režimi (stanje leta 2018)	
Narava	Zavarovano območje - 1454 Spominski park revolucionarnih tradicij občine Domžale (Uradni vestnik občine Domžale, št.8/84) Območje naravne vrednote - NE Natura 2000 - NE Ekološko pomembno območje - NE
Kultura	2000304 vplivno območje spomenika profana stavbna dediščina
Varovalni gozd	NE
Poplave	NE
Vodovarstveno območje in režim	NE
Varstveni pas gospodarske javne infrastrukture	NE

PODATKI O PARCELI	
Oznaka spremembe	99
Površina spremembe na parceli (m ²)	76.730986781300004
Podatki o zemljišču (ZKP 2018)	
K.O.	1958
Parc. št.	760/2
Namenska raba 2018 (ur objava)	
Namenska raba pred OPN	G - območje gozdov
Namenska raba z OPN	ZS - površine za oddih, rekreacijo in šport
Enota urejanja prostora z OPN	GR-03
Varstveni in pravni režimi (stanje leta 2018)	
Narava	Zavarovano območje - 1454 Spominski park revolucionarnih tradicij občine Domžale (Uradni vestnik občine Domžale, št.8/84) Območje naravne vrednote - NE Natura 2000 - NE Ekološko pomembno območje - NE
Kultura	2000304 vplivno območje spomenika profana stavbna dediščina
Varovalni gozd	NE
Poplave	NE
Vodovarstveno območje in režim	NE
Varstveni pas gospodarske javne infrastrukture	NE

PODATKI O PARCELI	
Oznaka spremembe	99
Površina spremembe na parceli (m ²)	13221.58965
Podatki o zemljišču (ZKP 2018)	
K.O.	1958
Parc. št.	760/3
Namenska raba 2018 (ur objava)	
Namenska raba pred OPN	G - območje gozdov
Namenska raba z OPN	ZS - površine za oddih, rekreacijo in šport
Enota urejanja prostora z OPN	GR-03
Varstveni in pravni režimi (stanje leta 2018)	
Narava	Zavarovano območje - 1454 Spominski park revolucionarnih tradicij občine Domžale (Uradni vestnik občine Domžale, št.8/84) Območje naravne vrednote - NE Natura 2000 - NE Ekološko pomembno območje - NE
Kultura	2000304 vplivno območje spomenika profana stavbna dediščina
Varovalni gozd	NE
Poplave	NE
Vodovarstveno območje in režim	NE
Varstveni pas gospodarske javne infrastrukture	NE

PODATKI O PARCELI	
Oznaka spremembe	99
Površina spremembe na parceli (m ²)	3574.3003499800002
Podatki o zemljišču (ZKP 2018)	
K.O.	1958
Parc. št.	1127/3
Namenska raba 2018 (ur objava)	
Namenska raba pred OPN	G - območje gozdov
Namenska raba z OPN	ZS - površine za oddih, rekreacijo in šport
Enota urejanja prostora z OPN	GR-03
Varstveni in pravni režimi (stanje leta 2018)	
Narava	<i>Zavarovano območje - 1454</i> Spominski park revolucionarnih tradicij občine Domžale (Uradni vestnik občine Domžale, št.8/84) <i>Območje naravne vrednote - NE</i> <i>Natura 2000 - NE</i> <i>Ekološko pomembno območje - NE</i>
Kultura	2000304 vplivno območje spomenika profana stavbna dediščina
Varovalni gozd	NE
Poplave	NE
Vodovarstveno območje in režim	NE
Varstveni pas gospodarske javne infrastrukture	NE



PODATKI O PARCELI	
Oznaka spremembe	99
Površina spremembe na parceli (m ²)	7574.5161500300001
Podatki o zemljišču (ZKP 2018)	
K.O.	1958
Parc. št.	1132
Namenska raba 2018 (ur objava)	
Namenska raba pred OPN	G - območje gozdov
Namenska raba z OPN	ZS - površine za oddih, rekreacijo in šport
Enota urejanja prostora z OPN	GR-03
Varstveni in pravni režimi (stanje leta 2018)	
Narava	<i>Zavarovano območje - 1454</i> Spominski park revolucionarnih tradicij občine Domžale (Uradni vestnik občine Domžale, št.8/84) <i>Območje naravne vrednote - NE</i> <i>Natura 2000 - NE</i> <i>Ekološko pomembno območje - NE</i>
Kultura	2000304 vplivno območje spomenika profana stavbna dediščina
Varovalni gozd	NE
Poplave	NE
Vodovarstveno območje in režim	NE
Varstveni pas gospodarske javne infrastrukture	NE

PODATKI O PARCELI	
Oznaka spremembe	99
Površina spremembe na parceli (m ²)	652.958550006
Podatki o zemljišču (ZKP 2018)	
K.O.	1958
Parc. št.	1132
Namenska raba 2018 (ur objava)	
Namenska raba pred OPN	G - območje gozdov
Namenska raba z OPN	ZS - površine za oddih, rekreacijo in šport
Enota urejanja prostora z OPN	GR-03
Varstveni in pravni režimi (stanje leta 2018)	
Narava	<i>Zavarovano območje - 1454</i> Spominski park revolucionarnih tradicij občine Domžale (Uradni vestnik občine Domžale, št.8/84) <i>Območje naravne vrednote - NE</i> <i>Natura 2000 - NE</i> <i>Ekološko pomembno območje - NE</i>
Kultura	2000304 vplivno območje spomenika profana stavbna dediščina
Varovalni gozd	NE
Poplave	NE
Vodovarstveno območje in režim	NE
Varstveni pas gospodarske javne infrastrukture	NE

PODATKI O PARCELI	
Oznaka spremembe	99
Površina spremembe na parceli (m ²)	10273.4626895
Podatki o zemljišču (ZKP 2018)	
K.O.	1958
Parc. št.	1132
Namenska raba 2018 (ur objava)	
Namenska raba pred OPN	G - območje gozdov
Namenska raba z OPN	ZS - površine za oddih, rekreacijo in šport
Enota urejanja prostora z OPN	GR-03
Varstveni in pravni režimi (stanje leta 2018)	
Narava	<i>Zavarovano območje - 1454</i> Spominski park revolucionarnih tradicij občine Domžale (Uradni vestnik občine Domžale, št.8/84) <i>Območje naravne vrednote - NE</i> <i>Natura 2000 - NE</i> <i>Ekološko pomembno območje - NE</i>
Kultura	2000304 vplivno območje spomenika profana stavbna dediščina
Varovalni gozd	NE
Poplave	NE
Vodovarstveno območje in režim	NE
Varstveni pas gospodarske javne infrastrukture	NE



PODATKI O PARCELI	
Oznaka spremembe	99
Površina spremembe na parceli (m ²)	6816.97085376
Podatki o zemljišču (ZKP 2018)	
K.O.	1958
Parc. št.	1132
Namenska raba 2018 (ur objava)	
Namenska raba pred OPN	G - območje gozdov
Namenska raba z OPN	ZS - površine za oddih, rekreacijo in šport
Enota urejanja prostora z OPN	GR-03
Varstveni in pravni režimi (stanje leta 2018)	
Narava	<i>Zavarovano območje - 1454</i> Spominski park revolucionarnih tradicij občine Domžale (Uradni vestnik občine Domžale, št.8/84) <i>Območje naravne vrednote - NE</i> <i>Natura 2000 - NE</i> <i>Ekološko pomembno območje - NE</i>
Kultura	2000304 vplivno območje spomenika profana stavbna dediščina
Varovalni gozd	NE
Poplave	NE
Vodovarstveno območje in režim	NE
Varstveni pas gospodarske javne infrastrukture	NE

PODATKI O PARCELI	
Oznaka spremembe	99
Površina spremembe na parceli (m ²)	340.97335361699999
Podatki o zemljišču (ZKP 2018)	
K.O.	1958
Parc. št.	757/1
Namenska raba 2018 (ur objava)	
Namenska raba pred OPN	G - območje gozdov
Namenska raba z OPN	ZS - površine za oddih, rekreacijo in šport
Enota urejanja prostora z OPN	GR-03
Varstveni in pravni režimi (stanje leta 2018)	
Narava	Zavarovano območje - 1454 Spominski park revolucionarnih tradicij občine Domžale (Uradni vestnik občine Domžale, št.8/84) Območje naravne vrednote - NE Natura 2000 - NE Ekološko pomembno območje - NE
Kultura	2000304 vplivno območje spomenika profana stavbna dediščina
Varovalni gozd	NE
Poplave	NE
Vodovarstveno območje in režim	NE
Varstveni pas gospodarske javne infrastrukture	NE

PODATKI O PARCELI	
Oznaka spremembe	99
Površina spremembe na parceli (m ²)	33142.074838200002
Podatki o zemljišču (ZKP 2018)	
K.O.	1958
Parc. št.	757/2
Namenska raba 2018 (ur objava)	
Namenska raba pred OPN	G - območje gozdov
Namenska raba z OPN	ZS - površine za oddih, rekreacijo in šport
Enota urejanja prostora z OPN	GR-03
Varstveni in pravni režimi (stanje leta 2018)	
Narava	Zavarovano območje - 1454 Spominski park revolucionarnih tradicij občine Domžale (Uradni vestnik občine Domžale, št.8/84) Območje naravne vrednote - NE Natura 2000 - NE Ekološko pomembno območje - NE
Kultura	2000304 vplivno območje spomenika profana stavbna dediščina
Varovalni gozd	NE
Poplave	NE
Vodovarstveno območje in režim	NE
Varstveni pas gospodarske javne infrastrukture	NE



PODATKI O PARCELI	
Oznaka spremembe	99
Površina spremembe na parceli (m ²)	156.220609623
Podatki o zemljišču (ZKP 2018)	
K.O.	1958
Parc. št.	758/1
Namenska raba 2018 (ur objava)	
Namenska raba pred OPN	G - območje gozdov
Namenska raba z OPN	ZS - površine za oddih, rekreacijo in šport
Enota urejanja prostora z OPN	GR-03
Varstveni in pravni režimi (stanje leta 2018)	
Narava	<i>Zavarovano območje - 1454</i> Spominski park revolucionarnih tradicij občine Domžale (Uradni vestnik občine Domžale, št.8/84) <i>Območje naravne vrednote - NE</i> <i>Natura 2000 - NE</i> <i>Ekološko pomembno območje - NE</i>
Kultura	2000304 vplivno območje spomenika profana stavbna dediščina
Varovalni gozd	NE
Poplave	NE
Vodovarstveno območje in režim	NE
Varstveni pas gospodarske javne infrastrukture	NE

PODATKI O PARCELI	
Oznaka spremembe	99
Površina spremembe na parceli (m ²)	1090.7755155100001
Podatki o zemljišču (ZKP 2018)	
K.O.	1958
Parc. št.	759
Namenska raba 2018 (ur objava)	
Namenska raba pred OPN	G - območje gozdov
Namenska raba z OPN	ZS - površine za oddih, rekreacijo in šport
Enota urejanja prostora z OPN	GR-03
Varstveni in pravni režimi (stanje leta 2018)	
Narava	Zavarovano območje - 1454 Spominski park revolucionarnih tradicij občine Domžale (Uradni vestnik občine Domžale, št.8/84) Območje naravne vrednote - NE Natura 2000 - NE Ekološko pomembno območje - NE
Kultura	2000304 vplivno območje spomenika profana stavbna dediščina
Varovalni gozd	NE
Poplave	NE
Vodovarstveno območje in režim	NE
Varstveni pas gospodarske javne infrastrukture	NE

PODATKI O PARCELI	
Oznaka spremembe	99
Površina spremembe na parceli (m ²)	16.217338943000001
Podatki o zemljišču (ZKP 2018)	
K.O.	1958
Parc. št.	759
Namenska raba 2018 (ur objava)	
Namenska raba pred OPN	G - območje gozdov
Namenska raba z OPN	ZS - površine za oddih, rekreacijo in šport
Enota urejanja prostora z OPN	GR-03
Varstveni in pravni režimi (stanje leta 2018)	
Narava	<i>Zavarovano območje - 1454</i> Spominski park revolucionarnih tradicij občine Domžale (Uradni vestnik občine Domžale, št.8/84) <i>Območje naravne vrednote - NE</i> <i>Natura 2000 - NE</i> <i>Ekološko pomembno območje - NE</i>
Kultura	2000304 vplivno območje spomenika profana stavbna dediščina
Varovalni gozd	NE
Poplave	NE
Vodovarstveno območje in režim	NE
Varstveni pas gospodarske javne infrastrukture	NE



PODATKI O PARCELI	
Oznaka spremembe	99
Površina spremembe na parceli (m ²)	1153.1094287400001
Podatki o zemljišču (ZKP 2018)	
K.O.	1958
Parc. št.	759
Namenska raba 2018 (ur objava)	
Namenska raba pred OPN	G - območje gozdov
Namenska raba z OPN	ZS - površine za oddih, rekreacijo in šport
Enota urejanja prostora z OPN	GR-03
Varstveni in pravni režimi (stanje leta 2018)	
Narava	<i>Zavarovano območje - 1454</i> Spominski park revolucionarnih tradicij občine Domžale (Uradni vestnik občine Domžale, št.8/84) <i>Območje naravne vrednote - NE</i> <i>Natura 2000 - NE</i> <i>Ekološko pomembno območje - NE</i>
Kultura	2000304 vplivno območje spomenika profana stavbna dediščina
Varovalni gozd	NE
Poplave	NE
Vodovarstveno območje in režim	NE
Varstveni pas gospodarske javne infrastrukture	NE

PODATKI O PARCELI	
Oznaka spremembe	99
Površina spremembe na parceli (m ²)	96.033593785199997
Podatki o zemljišču (ZKP 2018)	
K.O.	1958
Parc. št.	1127/3
Namenska raba 2018 (ur objava)	
Namenska raba pred OPN	G - območje gozdov
Namenska raba z OPN	ZS - površine za oddih, rekreacijo in šport
Enota urejanja prostora z OPN	GR-03
Varstveni in pravni režimi (stanje leta 2018)	
Narava	Zavarovano območje - NE Območje naravne vrednote - NE Natura 2000 - SI3000099 Ihan Ekološko pomembno območje - 27100 Ihan
Kultura	2000304 vplivno območje spomenika profana stavbna dediščina
Varovalni gozd	NE
Poplave	NE
Vodovarstveno območje in režim	NE
Varstveni pas gospodarske javne infrastrukture	NE

PODATKI O PARCELI	
Oznaka spremembe	99
Površina spremembe na parceli (m ²)	168.33056647399999
Podatki o zemljišču (ZKP 2018)	
K.O.	1958
Parc. št.	758/1
Namenska raba 2018 (ur objava)	
Namenska raba pred OPN	G - območje gozdov
Namenska raba z OPN	ZS - površine za oddih, rekreacijo in šport
Enota urejanja prostora z OPN	GR-03
Varstveni in pravni režimi (stanje leta 2018)	
Narava	<i>Zavarovano območje - NE</i> <i>Območje naravne vrednote - NE</i> <i>Natura 2000 - SI3000099</i> Ihan <i>Ekološko pomembno območje - 27100</i> Ihan
Kultura	2000304 vplivno območje spomenika profana stavbna dediščina
Varovalni gozd	NE
Poplave	NE
Vodovarstveno območje in režim	NE
Varstveni pas gospodarske javne infrastrukture	NE

PODATKI O PARCELI	
Oznaka spremembe	99
Površina spremembe na parceli (m ²)	1572.9367250099999
Podatki o zemljišču (ZKP 2018)	
K.O.	1958
Parc. št.	758/1
Namenska raba 2018 (ur objava)	
Namenska raba pred OPN	G - območje gozdov
Namenska raba z OPN	ZS - površine za oddih, rekreacijo in šport
Enota urejanja prostora z OPN	GR-03
Varstveni in pravni režimi (stanje leta 2018)	
Narava	Zavarovano območje - NE Območje naravne vrednote - NE Natura 2000 - SI3000099 Ihan Ekološko pomembno območje - 27100 Ihan
Kultura	3000304 vplivno območje profana stavbna dediščina
Varovalni gozd	NE
Poplave	NE
Vodovarstveno območje in režim	NE
Varstveni pas gospodarske javne infrastrukture	NE

PODATKI O PARCELI	
Oznaka spremembe	99
Površina spremembe na parceli (m ²)	436.90476807800002
Podatki o zemljišču (ZKP 2018)	
K.O.	1958
Parc. št.	741
Namenska raba 2018 (ur objava)	
Namenska raba pred OPN	K - območje kmetijskih zemljišč
Namenska raba z OPN	BT - površine za turizem
Enota urejanja prostora z OPN	GR-03
Varstveni in pravni režimi (stanje leta 2018)	
Narava	<i>Zavarovano območje - 1454</i> Spominski park revolucionarnih tradicij občine Domžale (Uradni vestnik občine Domžale, št.8/84) <i>Območje naravne vrednote - NE</i> <i>Natura 2000 - NE</i> <i>Ekološko pomembno območje - NE</i>
Kultura	304 spomenik profana stavbna dediščina
Varovalni gozd	NE
Poplave	NE
Vodovarstveno območje in režim	NE
Varstveni pas gospodarske javne infrastrukture	Varstveni pas elektrodaljnovoda

PODATKI O PARCELI	
Oznaka spremembe	99
Površina spremembe na parceli (m ²)	0.12085813859
Podatki o zemljišču (ZKP 2018)	
K.O.	1958
Parc. št.	640
Namenska raba 2018 (ur objava)	
Namenska raba pred OPN	K - območje kmetijskih zemljišč
Namenska raba z OPN	BT - površine za turizem
Enota urejanja prostora z OPN	GR-03
Varstveni in pravni režimi (stanje leta 2018)	
Narava	<i>Zavarovano območje - 1454</i> Spominski park revolucionarnih tradicij občine Domžale (Uradni vestnik občine Domžale, št.8/84) <i>Območje naravne vrednote - NE</i> <i>Natura 2000 - NE</i> <i>Ekološko pomembno območje - NE</i>
Kultura	304 spomenik profana stavbna dediščina
Varovalni gozd	NE
Poplave	NE
Vodovarstveno območje in režim	NE
Varstveni pas gospodarske javne infrastrukture	Varstveni pas elektrodaljnovoda

PODATKI O PARCELI	
Oznaka spremembe	99
Površina spremembe na parceli (m ²)	110.06684887599999
Podatki o zemljišču (ZKP 2018)	
K.O.	1958
Parc. št.	737/1
Namenska raba 2018 (ur objava)	
Namenska raba pred OPN	K - območje kmetijskih zemljišč
Namenska raba z OPN	BT - površine za turizem
Enota urejanja prostora z OPN	GR-03
Varstveni in pravni režimi (stanje leta 2018)	
Narava	<i>Zavarovano območje - 1454</i> Spominski park revolucionarnih tradicij občine Domžale (Uradni vestnik občine Domžale, št.8/84) <i>Območje naravne vrednote - NE</i> <i>Natura 2000 - NE</i> <i>Ekološko pomembno območje - NE</i>
Kultura	304 spomenik profana stavbna dediščina
Varovalni gozd	NE
Poplave	NE
Vodovarstveno območje in režim	NE
Varstveni pas gospodarske javne infrastrukture	NE

PODATKI O PARCELI	
Oznaka spremembe	99
Površina spremembe na parceli (m ²)	0.11898564699
Podatki o zemljišču (ZKP 2018)	
K.O.	1958
Parc. št.	737/2
Namenska raba 2018 (ur objava)	
Namenska raba pred OPN	K - območje kmetijskih zemljišč
Namenska raba z OPN	BT - površine za turizem
Enota urejanja prostora z OPN	GR-03
Varstveni in pravni režimi (stanje leta 2018)	
Narava	<i>Zavarovano območje - 1454</i> Spominski park revolucionarnih tradicij občine Domžale (Uradni vestnik občine Domžale, št.8/84) <i>Območje naravne vrednote - NE</i> <i>Natura 2000 - NE</i> <i>Ekološko pomembno območje - NE</i>
Kultura	304 spomenik profana stavbna dediščina
Varovalni gozd	NE
Poplave	NE
Vodovarstveno območje in režim	NE
Varstveni pas gospodarske javne infrastrukture	NE

PODATKI O PARCELI	
Oznaka spremembe	99
Površina spremembe na parceli (m ²)	11.529633304800001
Podatki o zemljišču (ZKP 2018)	
K.O.	1958
Parc. št.	737/3
Namenska raba 2018 (ur objava)	
Namenska raba pred OPN	K - območje kmetijskih zemljišč
Namenska raba z OPN	BT - površine za turizem
Enota urejanja prostora z OPN	GR-03
Varstveni in pravni režimi (stanje leta 2018)	
Narava	Zavarovano območje - 1454 Spominski park revolucionarnih tradicij občine Domžale (Uradni vestnik občine Domžale, št.8/84) Območje naravne vrednote - NE Natura 2000 - NE Ekološko pomembno območje - NE
Kultura	304 spomenik profana stavbna dediščina
Varovalni gozd	NE
Poplave	NE
Vodovarstveno območje in režim	NE
Varstveni pas gospodarske javne infrastrukture	NE



PODATKI O PARCELI	
Oznaka spremembe	99
Površina spremembe na parceli (m ²)	976.92696715199997
Podatki o zemljišču (ZKP 2018)	
K.O.	1958
Parc. št.	741
Namenska raba 2018 (ur objava)	
Namenska raba pred OPN	K - območje kmetijskih zemljišč
Namenska raba z OPN	BT - površine za turizem
Enota urejanja prostora z OPN	GR-03
Varstveni in pravni režimi (stanje leta 2018)	
Narava	<i>Zavarovano območje - 1454</i> Spominski park revolucionarnih tradicij občine Domžale (Uradni vestnik občine Domžale, št.8/84) <i>Območje naravne vrednote - NE</i> <i>Natura 2000 - NE</i> <i>Ekološko pomembno območje - NE</i>
Kultura	304 spomenik profana stavbna dediščina
Varovalni gozd	NE
Poplave	NE
Vodovarstveno območje in režim	NE
Varstveni pas gospodarske javne infrastrukture	NE

PODATKI O PARCELI	
Oznaka spremembe	99
Površina spremembe na parceli (m ²)	368.306841373
Podatki o zemljišču (ZKP 2018)	
K.O.	1958
Parc. št.	744/1
Namenska raba 2018 (ur objava)	
Namenska raba pred OPN	K - območje kmetijskih zemljišč
Namenska raba z OPN	BT - površine za turizem
Enota urejanja prostora z OPN	GR-03
Varstveni in pravni režimi (stanje leta 2018)	
Narava	<i>Zavarovano območje - 1454</i> Spominski park revolucionarnih tradicij občine Domžale (Uradni vestnik občine Domžale, št.8/84) <i>Območje naravne vrednote - NE</i> <i>Natura 2000 - NE</i> <i>Ekološko pomembno območje - NE</i>
Kultura	304 spomenik profana stavbna dediščina
Varovalni gozd	NE
Poplave	NE
Vodovarstveno območje in režim	NE
Varstveni pas gospodarske javne infrastrukture	NE

PODATKI O PARCELI	
Oznaka spremembe	99
Površina spremembe na parceli (m ²)	2640.4742420100001
Podatki o zemljišču (ZKP 2018)	
K.O.	1958
Parc. št.	744/2
Namenska raba 2018 (ur objava)	
Namenska raba pred OPN	K - območje kmetijskih zemljišč
Namenska raba z OPN	BT - površine za turizem
Enota urejanja prostora z OPN	GR-03
Varstveni in pravni režimi (stanje leta 2018)	
Narava	Zavarovano območje - 1454 Spominski park revolucionarnih tradicij občine Domžale (Uradni vestnik občine Domžale, št.8/84) Območje naravne vrednote - NE Natura 2000 - NE Ekološko pomembno območje - NE
Kultura	304 spomenik profana stavbna dediščina
Varovalni gozd	NE
Poplave	NE
Vodovarstveno območje in režim	NE
Varstveni pas gospodarske javne infrastrukture	NE

PODATKI O PARCELI	
Oznaka spremembe	99
Površina spremembe na parceli (m ²)	4307.29643029
Podatki o zemljišču (ZKP 2018)	
K.O.	1958
Parc. št.	746
Namenska raba 2018 (ur objava)	
Namenska raba pred OPN	K - območje kmetijskih zemljišč
Namenska raba z OPN	BT - površine za turizem
Enota urejanja prostora z OPN	GR-03
Varstveni in pravni režimi (stanje leta 2018)	
Narava	<i>Zavarovano območje - 1454</i> Spominski park revolucionarnih tradicij občine Domžale (Uradni vestnik občine Domžale, št.8/84) <i>Območje naravne vrednote - NE</i> <i>Natura 2000 - NE</i> <i>Ekološko pomembno območje - NE</i>
Kultura	304 spomenik profana stavbna dediščina
Varovalni gozd	NE
Poplave	NE
Vodovarstveno območje in režim	NE
Varstveni pas gospodarske javne infrastrukture	NE

PODATKI O PARCELI	
Oznaka spremembe	99
Površina spremembe na parceli (m ²)	0.26122500064999998
Podatki o zemljišču (ZKP 2018)	
K.O.	1958
Parc. št.	747/2
Namenska raba 2018 (ur objava)	
Namenska raba pred OPN	K - območje kmetijskih zemljišč
Namenska raba z OPN	BT - površine za turizem
Enota urejanja prostora z OPN	GR-03
Varstveni in pravni režimi (stanje leta 2018)	
Narava	<i>Zavarovano območje - 1454</i> Spominski park revolucionarnih tradicij občine Domžale (Uradni vestnik občine Domžale, št.8/84) <i>Območje naravne vrednote - NE</i> <i>Natura 2000 - NE</i> <i>Ekološko pomembno območje - NE</i>
Kultura	304 spomenik profana stavbna dediščina
Varovalni gozd	NE
Poplave	NE
Vodovarstveno območje in režim	NE
Varstveni pas gospodarske javne infrastrukture	NE

PODATKI O PARCELI	
Oznaka spremembe	99
Površina spremembe na parceli (m ²)	3110.30332064
Podatki o zemljišču (ZKP 2018)	
K.O.	1958
Parc. št.	747/3
Namenska raba 2018 (ur objava)	
Namenska raba pred OPN	K - območje kmetijskih zemljišč
Namenska raba z OPN	BT - površine za turizem
Enota urejanja prostora z OPN	GR-03
Varstveni in pravni režimi (stanje leta 2018)	
Narava	<i>Zavarovano območje - 1454</i> Spominski park revolucionarnih tradicij občine Domžale (Uradni vestnik občine Domžale, št.8/84) <i>Območje naravne vrednote - NE</i> <i>Natura 2000 - NE</i> <i>Ekološko pomembno območje - NE</i>
Kultura	304 spomenik profana stavbna dediščina
Varovalni gozd	NE
Poplave	NE
Vodovarstveno območje in režim	NE
Varstveni pas gospodarske javne infrastrukture	NE

PODATKI O PARCELI	
Oznaka spremembe	99
Površina spremembe na parceli (m ²)	59.257542795100001
Podatki o zemljišču (ZKP 2018)	
K.O.	1958
Parc. št.	1127/3
Namenska raba 2018 (ur objava)	
Namenska raba pred OPN	K - območje kmetijskih zemljišč
Namenska raba z OPN	BT - površine za turizem
Enota urejanja prostora z OPN	GR-03
Varstveni in pravni režimi (stanje leta 2018)	
Narava	<p><i>Zavarovano območje - 1454</i> Spominski park revolucionarnih tradicij občine Domžale (Uradni vestnik občine Domžale, št.8/84)</p> <p><i>Območje naravne vrednote - NE</i></p> <p><i>Natura 2000 - NE</i></p> <p><i>Ekološko pomembno območje - NE</i></p>
Kultura	304 spomenik profana stavbna dediščina
Varovalni gozd	NE
Poplave	NE
Vodovarstveno območje in režim	NE
Varstveni pas gospodarske javne infrastrukture	NE



PODATKI O PARCELI	
Oznaka spremembe	99
Površina spremembe na parceli (m ²)	0.27278121336
Podatki o zemljišču (ZKP 2018)	
K.O.	1958
Parc. št.	739
Namenska raba 2018 (ur objava)	
Namenska raba pred OPN	K - območje kmetijskih zemljišč
Namenska raba z OPN	BT - površine za turizem
Enota urejanja prostora z OPN	GR-03
Varstveni in pravni režimi (stanje leta 2018)	
Narava	<i>Zavarovano območje - 1454</i> Spominski park revolucionarnih tradicij občine Domžale (Uradni vestnik občine Domžale, št.8/84) <i>Območje naravne vrednote - NE</i> <i>Natura 2000 - NE</i> <i>Ekološko pomembno območje - NE</i>
Kultura	304 spomenik profana stavbna dediščina
Varovalni gozd	NE
Poplave	NE
Vodovarstveno območje in režim	NE
Varstveni pas gospodarske javne infrastrukture	NE

PODATKI O PARCELI	
Oznaka spremembe	99
Površina spremembe na parceli (m ²)	0.48527654482999999
Podatki o zemljišču (ZKP 2018)	
K.O.	1958
Parc. št.	739
Namenska raba 2018 (ur objava)	
Namenska raba pred OPN	K - območje kmetijskih zemljišč
Namenska raba z OPN	BT - površine za turizem
Enota urejanja prostora z OPN	GR-03
Varstveni in pravni režimi (stanje leta 2018)	
Narava	<i>Zavarovano območje - 1454</i> Spominski park revolucionarnih tradicij občine Domžale (Uradni vestnik občine Domžale, št.8/84) <i>Območje naravne vrednote - NE</i> <i>Natura 2000 - NE</i> <i>Ekološko pomembno območje - NE</i>
Kultura	304 spomenik profana stavbna dediščina
Varovalni gozd	NE
Poplave	NE
Vodovarstveno območje in režim	NE
Varstveni pas gospodarske javne infrastrukture	NE

PODATKI O PARCELI	
Oznaka spremembe	99
Površina spremembe na parceli (m ²)	0.11757173844
Podatki o zemljišču (ZKP 2018)	
K.O.	1958
Parc. št.	745
Namenska raba 2018 (ur objava)	
Namenska raba pred OPN	K - območje kmetijskih zemljišč
Namenska raba z OPN	BT - površine za turizem
Enota urejanja prostora z OPN	GR-03
Varstveni in pravni režimi (stanje leta 2018)	
Narava	<i>Zavarovano območje - 1454</i> Spominski park revolucionarnih tradicij občine Domžale (Uradni vestnik občine Domžale, št.8/84) <i>Območje naravne vrednote - NE</i> <i>Natura 2000 - NE</i> <i>Ekološko pomembno območje - NE</i>
Kultura	304 spomenik profana stavbna dediščina
Varovalni gozd	NE
Poplave	NE
Vodovarstveno območje in režim	NE
Varstveni pas gospodarske javne infrastrukture	NE

PODATKI O PARCELI	
Oznaka spremembe	99
Površina spremembe na parceli (m ²)	0.01259911784
Podatki o zemljišču (ZKP 2018)	
K.O.	1958
Parc. št.	745
Namenska raba 2018 (ur objava)	
Namenska raba pred OPN	K - območje kmetijskih zemljišč
Namenska raba z OPN	BT - površine za turizem
Enota urejanja prostora z OPN	GR-03
Varstveni in pravni režimi (stanje leta 2018)	
Narava	<i>Zavarovano območje - 1454</i> Spominski park revolucionarnih tradicij občine Domžale (Uradni vestnik občine Domžale, št.8/84) <i>Območje naravne vrednote - NE</i> <i>Natura 2000 - NE</i> <i>Ekološko pomembno območje - NE</i>
Kultura	304 spomenik profana stavbna dediščina
Varovalni gozd	NE
Poplave	NE
Vodovarstveno območje in režim	NE
Varstveni pas gospodarske javne infrastrukture	NE

PODATKI O PARCELI	
Oznaka spremembe	99
Površina spremembe na parceli (m ²)	0.46433965670999999
Podatki o zemljišču (ZKP 2018)	
K.O.	1958
Parc. št.	747/4
Namenska raba 2018 (ur objava)	
Namenska raba pred OPN	K - območje kmetijskih zemljišč
Namenska raba z OPN	BT - površine za turizem
Enota urejanja prostora z OPN	GR-03
Varstveni in pravni režimi (stanje leta 2018)	
Narava	<i>Zavarovano območje - 1454</i> Spominski park revolucionarnih tradicij občine Domžale (Uradni vestnik občine Domžale, št.8/84) <i>Območje naravne vrednote - NE</i> <i>Natura 2000 - NE</i> <i>Ekološko pomembno območje - NE</i>
Kultura	304 spomenik profana stavbna dediščina
Varovalni gozd	NE
Poplave	NE
Vodovarstveno območje in režim	NE
Varstveni pas gospodarske javne infrastrukture	NE

PODATKI O PARCELI	
Oznaka spremembe	99
Površina spremembe na parceli (m ²)	1.0294078030000001E-2
Podatki o zemljišču (ZKP 2018)	
K.O.	1958
Parc. št.	747/4
Namenska raba 2018 (ur objava)	
Namenska raba pred OPN	K - območje kmetijskih zemljišč
Namenska raba z OPN	BT - površine za turizem
Enota urejanja prostora z OPN	GR-03
Varstveni in pravni režimi (stanje leta 2018)	
Narava	<i>Zavarovano območje - 1454</i> Spominski park revolucionarnih tradicij občine Domžale (Uradni vestnik občine Domžale, št.8/84) <i>Območje naravne vrednote - NE</i> <i>Natura 2000 - NE</i> <i>Ekološko pomembno območje - NE</i>
Kultura	304 spomenik profana stavbna dediščina
Varovalni gozd	NE
Poplave	NE
Vodovarstveno območje in režim	NE
Varstveni pas gospodarske javne infrastrukture	NE

PODATKI O PARCELI	
Oznaka spremembe	99
Površina spremembe na parceli (m ²)	0.17454999958
Podatki o zemljišču (ZKP 2018)	
K.O.	1958
Parc. št.	1127/3
Namenska raba 2018 (ur objava)	
Namenska raba pred OPN	K - območje kmetijskih zemljišč
Namenska raba z OPN	BT - površine za turizem
Enota urejanja prostora z OPN	GR-03
Varstveni in pravni režimi (stanje leta 2018)	
Narava	<i>Zavarovano območje - 1454</i> Spominski park revolucionarnih tradicij občine Domžale (Uradni vestnik občine Domžale, št.8/84) <i>Območje naravne vrednote - NE</i> <i>Natura 2000 - NE</i> <i>Ekološko pomembno območje - NE</i>
Kultura	304 spomenik profana stavbna dediščina
Varovalni gozd	NE
Poplave	NE
Vodovarstveno območje in režim	NE
Varstveni pas gospodarske javne infrastrukture	NE

PODATKI O PARCELI	
Oznaka spremembe	99
Površina spremembe na parceli (m ²)	0.71145000033000005
Podatki o zemljišču (ZKP 2018)	
K.O.	1958
Parc. št.	1127/3
Namenska raba 2018 (ur objava)	
Namenska raba pred OPN	K - območje kmetijskih zemljišč
Namenska raba z OPN	BT - površine za turizem
Enota urejanja prostora z OPN	GR-03
Varstveni in pravni režimi (stanje leta 2018)	
Narava	<i>Zavarovano območje - 1454</i> Spominski park revolucionarnih tradicij občine Domžale (Uradni vestnik občine Domžale, št.8/84) <i>Območje naravne vrednote - NE</i> <i>Natura 2000 - NE</i> <i>Ekološko pomembno območje - NE</i>
Kultura	304 spomenik profana stavbna dediščina
Varovalni gozd	NE
Poplave	NE
Vodovarstveno območje in režim	NE
Varstveni pas gospodarske javne infrastrukture	NE

PODATKI O PARCELI	
Oznaka spremembe	99
Površina spremembe na parceli (m ²)	0.16246807062999999
Podatki o zemljišču (ZKP 2018)	
K.O.	1958
Parc. št.	742/2
Namenska raba 2018 (ur objava)	
Namenska raba pred OPN	K - območje kmetijskih zemljišč
Namenska raba z OPN	BT - površine za turizem
Enota urejanja prostora z OPN	GR-03
Varstveni in pravni režimi (stanje leta 2018)	
Narava	Zavarovano območje - 1454 Spominski park revolucionarnih tradicij občine Domžale (Uradni vestnik občine Domžale, št.8/84) Območje naravne vrednote - NE Natura 2000 - NE Ekološko pomembno območje - NE
Kultura	5290 dediščina profana stavbna dediščina
Varovalni gozd	NE
Poplave	NE
Vodovarstveno območje in režim	NE
Varstveni pas gospodarske javne infrastrukture	NE

PODATKI O PARCELI	
Oznaka spremembe	99
Površina spremembe na parceli (m ²)	0.42141096474
Podatki o zemljišču (ZKP 2018)	
K.O.	1958
Parc. št.	747/1
Namenska raba 2018 (ur objava)	
Namenska raba pred OPN	K - območje kmetijskih zemljišč
Namenska raba z OPN	BT - površine za turizem
Enota urejanja prostora z OPN	GR-03
Varstveni in pravni režimi (stanje leta 2018)	
Narava	<i>Zavarovano območje - 1454</i> Spominski park revolucionarnih tradicij občine Domžale (Uradni vestnik občine Domžale, št.8/84) <i>Območje naravne vrednote - NE</i> <i>Natura 2000 - NE</i> <i>Ekološko pomembno območje - NE</i>
Kultura	5290 dediščina profana stavbna dediščina
Varovalni gozd	NE
Poplave	NE
Vodovarstveno območje in režim	NE
Varstveni pas gospodarske javne infrastrukture	NE



PODATKI O PARCELI	
Oznaka spremembe	99
Površina spremembe na parceli (m ²)	21494.887415100002
Podatki o zemljišču (ZKP 2018)	
K.O.	1958
Parc. št.	739
Namenska raba 2018 (ur objava)	
Namenska raba pred OPN	K - območje kmetijskih zemljišč
Namenska raba z OPN	BT - površine za turizem
Enota urejanja prostora z OPN	GR-03
Varstveni in pravni režimi (stanje leta 2018)	
Narava	<i>Zavarovano območje - 1454</i> Spominski park revolucionarnih tradicij občine Domžale (Uradni vestnik občine Domžale, št.8/84) <i>Območje naravne vrednote - NE</i> <i>Natura 2000 - NE</i> <i>Ekološko pomembno območje - NE</i>
Kultura	5290 dediščina profana stavbna dediščina
Varovalni gozd	NE
Poplave	NE
Vodovarstveno območje in režim	NE
Varstveni pas gospodarske javne infrastrukture	NE

PODATKI O PARCELI	
Oznaka spremembe	99
Površina spremembe na parceli (m ²)	9104.26013719
Podatki o zemljišču (ZKP 2018)	
K.O.	1958
Parc. št.	1127/3
Namenska raba 2018 (ur objava)	
Namenska raba pred OPN	K - območje kmetijskih zemljišč
Namenska raba z OPN	BT - površine za turizem
Enota urejanja prostora z OPN	GR-03
Varstveni in pravni režimi (stanje leta 2018)	
Narava	<i>Zavarovano območje - 1454</i> Spominski park revolucionarnih tradicij občine Domžale (Uradni vestnik občine Domžale, št.8/84) <i>Območje naravne vrednote - NE</i> <i>Natura 2000 - NE</i> <i>Ekološko pomembno območje - NE</i>
Kultura	5290 dediščina profana stavbna dediščina
Varovalni gozd	NE
Poplave	NE
Vodovarstveno območje in režim	NE
Varstveni pas gospodarske javne infrastrukture	NE

PODATKI O PARCELI	
Oznaka spremembe	99
Površina spremembe na parceli (m ²)	7.2524954000000004E-3
Podatki o zemljišču (ZKP 2018)	
K.O.	1958
Parc. št.	758/2
Namenska raba 2018 (ur objava)	
Namenska raba pred OPN	K - območje kmetijskih zemljišč
Namenska raba z OPN	BT - površine za turizem
Enota urejanja prostora z OPN	GR-03
Varstveni in pravni režimi (stanje leta 2018)	
Narava	<i>Zavarovano območje - NE</i> <i>Območje naravne vrednote - NE</i> <i>Natura 2000 - NE</i> <i>Ekološko pomembno območje - NE</i>
Kultura	2000304 vplivno območje spomenika profana stavbna dediščina
Varovalni gozd	NE
Poplave	NE
Vodovarstveno območje in režim	NE
Varstveni pas gospodarske javne infrastrukture	NE

PODATKI O PARCELI	
Oznaka spremembe	99
Površina spremembe na parceli (m ²)	42.652947183999999
Podatki o zemljišču (ZKP 2018)	
K.O.	1958
Parc. št.	758/2
Namenska raba 2018 (ur objava)	
Namenska raba pred OPN	K - območje kmetijskih zemljišč
Namenska raba z OPN	BT - površine za turizem
Enota urejanja prostora z OPN	GR-03
Varstveni in pravni režimi (stanje leta 2018)	
Narava	<i>Zavarovano območje - NE</i> <i>Območje naravne vrednote - NE</i> <i>Natura 2000 - NE</i> <i>Ekološko pomembno območje - NE</i>
Kultura	2000304 vplivno območje spomenika profana stavbna dediščina
Varovalni gozd	NE
Poplave	NE
Vodovarstveno območje in režim	NE
Varstveni pas gospodarske javne infrastrukture	NE

PODATKI O PARCELI	
Oznaka spremembe	99
Površina spremembe na parceli (m ²)	319.601737007
Podatki o zemljišču (ZKP 2018)	
K.O.	1958
Parc. št.	758/2
Namenska raba 2018 (ur objava)	
Namenska raba pred OPN	K - območje kmetijskih zemljišč
Namenska raba z OPN	BT - površine za turizem
Enota urejanja prostora z OPN	GR-03
Varstveni in pravni režimi (stanje leta 2018)	
Narava	<i>Zavarovano območje - NE</i> <i>Območje naravne vrednote - NE</i> <i>Natura 2000 - NE</i> <i>Ekološko pomembno območje - NE</i>
Kultura	2000304 vplivno območje spomenika profana stavbna dediščina
Varovalni gozd	NE
Poplave	NE
Vodovarstveno območje in režim	NE
Varstveni pas gospodarske javne infrastrukture	NE

PODATKI O PARCELI	
Oznaka spremembe	99
Površina spremembe na parceli (m ²)	4.9701270000000003E-5
Podatki o zemljišču (ZKP 2018)	
K.O.	1958
Parc. št.	758/2
Namenska raba 2018 (ur objava)	
Namenska raba pred OPN	K - območje kmetijskih zemljišč
Namenska raba z OPN	BT - površine za turizem
Enota urejanja prostora z OPN	GR-03
Varstveni in pravni režimi (stanje leta 2018)	
Narava	<i>Zavarovano območje - NE</i> <i>Območje naravne vrednote - NE</i> <i>Natura 2000 - NE</i> <i>Ekološko pomembno območje - NE</i>
Kultura	2000304 vplivno območje spomenika profana stavbna dediščina
Varovalni gozd	NE
Poplave	NE
Vodovarstveno območje in režim	NE
Varstveni pas gospodarske javne infrastrukture	NE

PODATKI O PARCELI	
Oznaka spremembe	99
Površina spremembe na parceli (m ²)	0.56859371246000001
Podatki o zemljišču (ZKP 2018)	
K.O.	1958
Parc. št.	1131
Namenska raba 2018 (ur objava)	
Namenska raba pred OPN	K - območje kmetijskih zemljišč
Namenska raba z OPN	BT - površine za turizem
Enota urejanja prostora z OPN	GR-03
Varstveni in pravni režimi (stanje leta 2018)	
Narava	Zavarovano območje - 1454 Spominski park revolucionarnih tradicij občine Domžale (Uradni vestnik občine Domžale, št.8/84) <i>Območje naravne vrednote</i> - NE <i>Natura 2000</i> - NE <i>Ekološko pomembno območje</i> - NE
Kultura	2000304 vplivno območje spomenika profana stavbna dediščina
Varovalni gozd	NE
Poplave	NE
Vodovarstveno območje in režim	NE
Varstveni pas gospodarske javne infrastrukture	NE

PODATKI O PARCELI	
Oznaka spremembe	99
Površina spremembe na parceli (m ²)	52.356632769299999
Podatki o zemljišču (ZKP 2018)	
K.O.	1958
Parc. št.	758/2
Namenska raba 2018 (ur objava)	
Namenska raba pred OPN	K - območje kmetijskih zemljišč
Namenska raba z OPN	BT - površine za turizem
Enota urejanja prostora z OPN	GR-03
Varstveni in pravni režimi (stanje leta 2018)	
Narava	Zavarovano območje - 1454 Spominski park revolucionarnih tradicij občine Domžale (Uradni vestnik občine Domžale, št.8/84) Območje naravne vrednote - NE Natura 2000 - NE Ekološko pomembno območje - NE
Kultura	2000304 vplivno območje spomenika profana stavbna dediščina
Varovalni gozd	NE
Poplave	NE
Vodovarstveno območje in režim	NE
Varstveni pas gospodarske javne infrastrukture	NE

PODATKI O PARCELI	
Oznaka spremembe	99
Površina spremembe na parceli (m ²)	899.75374881100004
Podatki o zemljišču (ZKP 2018)	
K.O.	1958
Parc. št.	759
Namenska raba 2018 (ur objava)	
Namenska raba pred OPN	K - območje kmetijskih zemljišč
Namenska raba z OPN	BT - površine za turizem
Enota urejanja prostora z OPN	GR-03
Varstveni in pravni režimi (stanje leta 2018)	
Narava	Zavarovano območje - 1454 Spominski park revolucionarnih tradicij občine Domžale (Uradni vestnik občine Domžale, št.8/84) Območje naravne vrednote - NE Natura 2000 - NE Ekološko pomembno območje - NE
Kultura	2000304 vplivno območje spomenika profana stavbna dediščina
Varovalni gozd	NE
Poplave	NE
Vodovarstveno območje in režim	NE
Varstveni pas gospodarske javne infrastrukture	NE

PODATKI O PARCELI	
Oznaka spremembe	99
Površina spremembe na parceli (m ²)	871.29267549300005
Podatki o zemljišču (ZKP 2018)	
K.O.	1958
Parc. št.	741
Namenska raba 2018 (ur objava)	
Namenska raba pred OPN	K - območje kmetijskih zemljišč
Namenska raba z OPN	PC - površine cest
Enota urejanja prostora z OPN	GR-03
Varstveni in pravni režimi (stanje leta 2018)	
Narava	<i>Zavarovano območje - 1454</i> Spominski park revolucionarnih tradicij občine Domžale (Uradni vestnik občine Domžale, št.8/84) <i>Območje naravne vrednote - NE</i> <i>Natura 2000 - NE</i> <i>Ekološko pomembno območje - NE</i>
Kultura	304 spomenik profana stavbna dediščina
Varovalni gozd	NE
Poplave	NE
Vodovarstveno območje in režim	NE
Varstveni pas gospodarske javne infrastrukture	Varstveni pas elektrodaljnovoda

PODATKI O PARCELI	
Oznaka spremembe	99
Površina spremembe na parceli (m ²)	51.359486621599999
Podatki o zemljišču (ZKP 2018)	
K.O.	1958
Parc. št.	640
Namenska raba 2018 (ur objava)	
Namenska raba pred OPN	K - območje kmetijskih zemljišč
Namenska raba z OPN	PC - površine cest
Enota urejanja prostora z OPN	GR-03
Varstveni in pravni režimi (stanje leta 2018)	
Narava	<i>Zavarovano območje - 1454</i> Spominski park revolucionarnih tradicij občine Domžale (Uradni vestnik občine Domžale, št.8/84) <i>Območje naravne vrednote - NE</i> <i>Natura 2000 - NE</i> <i>Ekološko pomembno območje - NE</i>
Kultura	304 spomenik profana stavbna dediščina
Varovalni gozd	NE
Poplave	NE
Vodovarstveno območje in režim	NE
Varstveni pas gospodarske javne infrastrukture	Varstveni pas elektrodaljnovoda

PODATKI O PARCELI	
Oznaka spremembe	99
Površina spremembe na parceli (m ²)	30818.728923800001
Podatki o zemljišču (ZKP 2018)	
K.O.	1958
Parc. št.	758/2
Namenska raba 2018 (ur objava)	
Namenska raba pred OPN	K - območje kmetijskih zemljišč
Namenska raba z OPN	PC - površine cest
Enota urejanja prostora z OPN	GR-03
Varstveni in pravni režimi (stanje leta 2018)	
Narava	<i>Zavarovano območje</i> - NE <i>Območje naravne vrednote</i> - NE <i>Natura 2000</i> - SI3000099 Ihan <i>Ekološko pomembno območje</i> - 27100 Ihan
Kultura	2000304 vplivno območje spomenika profana stavbna dediščina
Varovalni gozd	NE
Poplave	NE
Vodovarstveno območje in režim	NE
Varstveni pas gospodarske javne infrastrukture	NE

PODATKI O PARCELI	
Oznaka spremembe	99
Površina spremembe na parceli (m ²)	4141.4572991900004
Podatki o zemljišču (ZKP 2018)	
K.O.	1958
Parc. št.	747/4
Namenska raba 2018 (ur objava)	
Namenska raba pred OPN	K - območje kmetijskih zemljišč
Namenska raba z OPN	ZS - površine za oddih, rekreacijo in šport
Enota urejanja prostora z OPN	GR-03
Varstveni in pravni režimi (stanje leta 2018)	
Narava	Zavarovano območje - 1454 Spominski park revolucionarnih tradicij občine Domžale (Uradni vestnik občine Domžale, št.8/84) Območje naravne vrednote - NE Natura 2000 - NE Ekološko pomembno območje - NE
Kultura	304 spomenik profana stavbna dediščina
Varovalni gozd	NE
Poplave	NE
Vodovarstveno območje in režim	NE
Varstveni pas gospodarske javne infrastrukture	NE

PODATKI O PARCELI	
Oznaka spremembe	99
Površina spremembe na parceli (m ²)	128.62918169400001
Podatki o zemljišču (ZKP 2018)	
K.O.	1958
Parc. št.	1132
Namenska raba 2018 (ur objava)	
Namenska raba pred OPN	K - območje kmetijskih zemljišč
Namenska raba z OPN	ZS - površine za oddih, rekreacijo in šport
Enota urejanja prostora z OPN	GR-03
Varstveni in pravni režimi (stanje leta 2018)	
Narava	Zavarovano območje - 1454 Spominski park revolucionarnih tradicij občine Domžale (Uradni vestnik občine Domžale, št.8/84) Območje naravne vrednote - NE Natura 2000 - NE Ekološko pomembno območje - NE
Kultura	2000304 vplivno območje spomenika profana stavbna dediščina
Varovalni gozd	NE
Poplave	NE
Vodovarstveno območje in režim	NE
Varstveni pas gospodarske javne infrastrukture	NE

PODATKI O PARCELI	
Oznaka spremembe	99
Površina spremembe na parceli (m ²)	33337.874703599999
Podatki o zemljišču (ZKP 2018)	
K.O.	1958
Parc. št.	759
Namenska raba 2018 (ur objava)	
Namenska raba pred OPN	K - območje kmetijskih zemljišč
Namenska raba z OPN	ZS - površine za oddih, rekreacijo in šport
Enota urejanja prostora z OPN	GR-03
Varstveni in pravni režimi (stanje leta 2018)	
Narava	Zavarovano območje - 1454 Spominski park revolucionarnih tradicij občine Domžale (Uradni vestnik občine Domžale, št.8/84) Območje naravne vrednote - NE Natura 2000 - NE Ekološko pomembno območje - NE
Kultura	2000304 vplivno območje spomenika profana stavbna dediščina
Varovalni gozd	NE
Poplave	NE
Vodovarstveno območje in režim	NE
Varstveni pas gospodarske javne infrastrukture	NE

PODATKI O PARCELI	
Oznaka spremembe	99
Površina spremembe na parceli (m ²)	4662.7407976699997
Podatki o zemljišču (ZKP 2018)	
K.O.	1958
Parc. št.	1131
Namenska raba 2018 (ur objava)	
Namenska raba pred OPN	K - območje kmetijskih zemljišč
Namenska raba z OPN	ZS - površine za oddih, rekreacijo in šport
Enota urejanja prostora z OPN	GR-03
Varstveni in pravni režimi (stanje leta 2018)	
Narava	<i>Zavarovano območje - 1454</i> Spominski park revolucionarnih tradicij občine Domžale (Uradni vestnik občine Domžale, št.8/84) <i>Območje naravne vrednote - NE</i> <i>Natura 2000 - NE</i> <i>Ekološko pomembno območje - NE</i>
Kultura	2000304 vplivno območje spomenika profana stavbna dediščina
Varovalni gozd	NE
Poplave	NE
Vodovarstveno območje in režim	NE
Varstveni pas gospodarske javne infrastrukture	NE

PODATKI O PARCELI	
Oznaka spremembe	99
Površina spremembe na parceli (m ²)	10.666392999999999
Podatki o zemljišču (ZKP 2018)	
K.O.	1958
Parc. št.	1131
Namenska raba 2018 (ur objava)	
Namenska raba pred OPN	K - območje kmetijskih zemljišč
Namenska raba z OPN	ZS - površine za oddih, rekreacijo in šport
Enota urejanja prostora z OPN	GR-03
Varstveni in pravni režimi (stanje leta 2018)	
Narava	<p><i>Zavarovano območje - 1454</i> Spominski park revolucionarnih tradicij občine Domžale (Uradni vestnik občine Domžale, št.8/84)</p> <p><i>Območje naravne vrednote - NE</i></p> <p><i>Natura 2000 - NE</i></p> <p><i>Ekološko pomembno območje - NE</i></p>
Kultura	2000304 vplivno območje spomenika profana stavbna dediščina
Varovalni gozd	NE
Poplave	NE
Vodovarstveno območje in režim	NE
Varstveni pas gospodarske javne infrastrukture	NE

PODATKI O PARCELI	
Oznaka spremembe	99
Površina spremembe na parceli (m ²)	12.4719407886
Podatki o zemljišču (ZKP 2018)	
K.O.	1958
Parc. št.	754
Namenska raba 2018 (ur objava)	
Namenska raba pred OPN	K - območje kmetijskih zemljišč
Namenska raba z OPN	ZS - površine za oddih, rekreacijo in šport
Enota urejanja prostora z OPN	GR-03
Varstveni in pravni režimi (stanje leta 2018)	
Narava	Zavarovano območje - 1454 Spominski park revolucionarnih tradicij občine Domžale (Uradni vestnik občine Domžale, št.8/84) Območje naravne vrednote - NE Natura 2000 - NE Ekološko pomembno območje - NE
Kultura	2000304 vplivno območje spomenika profana stavbna dediščina
Varovalni gozd	NE
Poplave	NE
Vodovarstveno območje in režim	NE
Varstveni pas gospodarske javne infrastrukture	NE

PODATKI O PARCELI	
Oznaka spremembe	99
Površina spremembe na parceli (m ²)	37.738616359200002
Podatki o zemljišču (ZKP 2018)	
K.O.	1958
Parc. št.	754
Namenska raba 2018 (ur objava)	
Namenska raba pred OPN	K - območje kmetijskih zemljišč
Namenska raba z OPN	ZS - površine za oddih, rekreacijo in šport
Enota urejanja prostora z OPN	GR-03
Varstveni in pravni režimi (stanje leta 2018)	
Narava	Zavarovano območje - 1454 Spominski park revolucionarnih tradicij občine Domžale (Uradni vestnik občine Domžale, št.8/84) Območje naravne vrednote - NE Natura 2000 - NE Ekološko pomembno območje - NE
Kultura	2000304 vplivno območje spomenika profana stavbna dediščina
Varovalni gozd	NE
Poplave	NE
Vodovarstveno območje in režim	NE
Varstveni pas gospodarske javne infrastrukture	NE

PODATKI O PARCELI	
Oznaka spremembe	99
Površina spremembe na parceli (m ²)	48.81998999200003
Podatki o zemljišču (ZKP 2018)	
K.O.	1958
Parc. št.	757/2
Namenska raba 2018 (ur objava)	
Namenska raba pred OPN	K - območje kmetijskih zemljišč
Namenska raba z OPN	ZS - površine za oddih, rekreacijo in šport
Enota urejanja prostora z OPN	GR-03
Varstveni in pravni režimi (stanje leta 2018)	
Narava	Zavarovano območje - 1454 Spominski park revolucionarnih tradicij občine Domžale (Uradni vestnik občine Domžale, št.8/84) Območje naravne vrednote - NE Natura 2000 - NE Ekološko pomembno območje - NE
Kultura	2000304 vplivno območje spomenika profana stavbna dediščina
Varovalni gozd	NE
Poplave	NE
Vodovarstveno območje in režim	NE
Varstveni pas gospodarske javne infrastrukture	NE

PODATKI O PARCELI	
Oznaka spremembe	99
Površina spremembe na parceli (m ²)	11.9592819976
Podatki o zemljišču (ZKP 2018)	
K.O.	1958
Parc. št.	757/2
Namenska raba 2018 (ur objava)	
Namenska raba pred OPN	K - območje kmetijskih zemljišč
Namenska raba z OPN	ZS - površine za oddih, rekreacijo in šport
Enota urejanja prostora z OPN	GR-03
Varstveni in pravni režimi (stanje leta 2018)	
Narava	Zavarovano območje - 1454 Spominski park revolucionarnih tradicij občine Domžale (Uradni vestnik občine Domžale, št.8/84) Območje naravne vrednote - NE Natura 2000 - NE Ekološko pomembno območje - NE
Kultura	2000304 vplivno območje spomenika profana stavbna dediščina
Varovalni gozd	NE
Poplave	NE
Vodovarstveno območje in režim	NE
Varstveni pas gospodarske javne infrastrukture	NE

PODATKI O PARCELI	
Oznaka spremembe	99
Površina spremembe na parceli (m ²)	0.25399446775000001
Podatki o zemljišču (ZKP 2018)	
K.O.	1958
Parc. št.	757/2
Namenska raba 2018 (ur objava)	
Namenska raba pred OPN	K - območje kmetijskih zemljišč
Namenska raba z OPN	ZS - površine za oddih, rekreacijo in šport
Enota urejanja prostora z OPN	GR-03
Varstveni in pravni režimi (stanje leta 2018)	
Narava	Zavarovano območje - 1454 Spominski park revolucionarnih tradicij občine Domžale (Uradni vestnik občine Domžale, št.8/84) Območje naravne vrednote - NE Natura 2000 - NE Ekološko pomembno območje - NE
Kultura	2000304 vplivno območje spomenika profana stavbna dediščina
Varovalni gozd	NE
Poplave	NE
Vodovarstveno območje in režim	NE
Varstveni pas gospodarske javne infrastrukture	NE

PODATKI O PARCELI	
Oznaka spremembe	99
Površina spremembe na parceli (m ²)	1.00625001746
Podatki o zemljišču (ZKP 2018)	
K.O.	1958
Parc. št.	757/2
Namenska raba 2018 (ur objava)	
Namenska raba pred OPN	K - območje kmetijskih zemljišč
Namenska raba z OPN	ZS - površine za oddih, rekreacijo in šport
Enota urejanja prostora z OPN	GR-03
Varstveni in pravni režimi (stanje leta 2018)	
Narava	Zavarovano območje - 1454 Spominski park revolucionarnih tradicij občine Domžale (Uradni vestnik občine Domžale, št.8/84) Območje naravne vrednote - NE Natura 2000 - NE Ekološko pomembno območje - NE
Kultura	2000304 vplivno območje spomenika profana stavbna dediščina
Varovalni gozd	NE
Poplave	NE
Vodovarstveno območje in režim	NE
Varstveni pas gospodarske javne infrastrukture	NE



PODATKI O PARCELI	
Oznaka spremembe	99
Površina spremembe na parceli (m ²)	0.11520477016
Podatki o zemljišču (ZKP 2018)	
K.O.	1958
Parc. št.	757/2
Namenska raba 2018 (ur objava)	
Namenska raba pred OPN	K - območje kmetijskih zemljišč
Namenska raba z OPN	ZS - površine za oddih, rekreacijo in šport
Enota urejanja prostora z OPN	GR-03
Varstveni in pravni režimi (stanje leta 2018)	
Narava	<i>Zavarovano območje - 1454</i> Spominski park revolucionarnih tradicij občine Domžale (Uradni vestnik občine Domžale, št.8/84) <i>Območje naravne vrednote - NE</i> <i>Natura 2000 - NE</i> <i>Ekološko pomembno območje - NE</i>
Kultura	2000304 vplivno območje spomenika profana stavbna dediščina
Varovalni gozd	NE
Poplave	NE
Vodovarstveno območje in režim	NE
Varstveni pas gospodarske javne infrastrukture	NE

PODATKI O PARCELI	
Oznaka spremembe	99
Površina spremembe na parceli (m ²)	482.97632532300003
Podatki o zemljišču (ZKP 2018)	
K.O.	1958
Parc. št.	757/2
Namenska raba 2018 (ur objava)	
Namenska raba pred OPN	K - območje kmetijskih zemljišč
Namenska raba z OPN	ZS - površine za oddih, rekreacijo in šport
Enota urejanja prostora z OPN	GR-03
Varstveni in pravni režimi (stanje leta 2018)	
Narava	Zavarovano območje - 1454 Spominski park revolucionarnih tradicij občine Domžale (Uradni vestnik občine Domžale, št.8/84) Območje naravne vrednote - NE Natura 2000 - NE Ekološko pomembno območje - NE
Kultura	2000304 vplivno območje spomenika profana stavbna dediščina
Varovalni gozd	NE
Poplave	NE
Vodovarstveno območje in režim	NE
Varstveni pas gospodarske javne infrastrukture	NE

PODATKI O PARCELI	
Oznaka spremembe	99
Površina spremembe na parceli (m ²)	7.3443015652300003
Podatki o zemljišču (ZKP 2018)	
K.O.	1958
Parc. št.	757/2
Namenska raba 2018 (ur objava)	
Namenska raba pred OPN	K - območje kmetijskih zemljišč
Namenska raba z OPN	ZS - površine za oddih, rekreacijo in šport
Enota urejanja prostora z OPN	GR-03
Varstveni in pravni režimi (stanje leta 2018)	
Narava	Zavarovano območje - 1454 Spominski park revolucionarnih tradicij občine Domžale (Uradni vestnik občine Domžale, št.8/84) Območje naravne vrednote - NE Natura 2000 - NE Ekološko pomembno območje - NE
Kultura	2000304 vplivno območje spomenika profana stavbna dediščina
Varovalni gozd	NE
Poplave	NE
Vodovarstveno območje in režim	NE
Varstveni pas gospodarske javne infrastrukture	NE

PODATKI O PARCELI	
Oznaka spremembe	99
Površina spremembe na parceli (m ²)	70.405742924400002
Podatki o zemljišču (ZKP 2018)	
K.O.	1958
Parc. št.	757/2
Namenska raba 2018 (ur objava)	
Namenska raba pred OPN	K - območje kmetijskih zemljišč
Namenska raba z OPN	ZS - površine za oddih, rekreacijo in šport
Enota urejanja prostora z OPN	GR-03
Varstveni in pravni režimi (stanje leta 2018)	
Narava	Zavarovano območje - 1454 Spominski park revolucionarnih tradicij občine Domžale (Uradni vestnik občine Domžale, št.8/84) Območje naravne vrednote - NE Natura 2000 - NE Ekološko pomembno območje - NE
Kultura	2000304 vplivno območje spomenika profana stavbna dediščina
Varovalni gozd	NE
Poplave	NE
Vodovarstveno območje in režim	NE
Varstveni pas gospodarske javne infrastrukture	NE

PODATKI O PARCELI	
Oznaka spremembe	99
Površina spremembe na parceli (m ²)	2.5950580849999998E-2
Podatki o zemljišču (ZKP 2018)	
K.O.	1958
Parc. št.	1127/3
Namenska raba 2018 (ur objava)	
Namenska raba pred OPN	K - območje kmetijskih zemljišč
Namenska raba z OPN	ZS - površine za oddih, rekreacijo in šport
Enota urejanja prostora z OPN	GR-03
Varstveni in pravni režimi (stanje leta 2018)	
Narava	Zavarovano območje - NE Območje naravne vrednote - NE Natura 2000 - SI3000099 Ihan Ekološko pomembno območje - 27100 Ihan
Kultura	2000304 vplivno območje spomenika profana stavbna dediščina
Varovalni gozd	NE
Poplave	NE
Vodovarstveno območje in režim	NE
Varstveni pas gospodarske javne infrastrukture	NE

PODATKI O PARCELI	
Oznaka spremembe	99
Površina spremembe na parceli (m ²)	0.30469997101000001
Podatki o zemljišču (ZKP 2018)	
K.O.	1958
Parc. št.	758/1
Namenska raba 2018 (ur objava)	
Namenska raba pred OPN	K - območje kmetijskih zemljišč
Namenska raba z OPN	ZS - površine za oddih, rekreacijo in šport
Enota urejanja prostora z OPN	GR-03
Varstveni in pravni režimi (stanje leta 2018)	
Narava	<i>Zavarovano območje</i> - NE <i>Območje naravne vrednote</i> - NE <i>Natura 2000</i> - SI3000099 Ihan <i>Ekološko pomembno območje</i> - 27100 Ihan
Kultura	2000304 vplivno območje spomenika profana stavbna dediščina
Varovalni gozd	NE
Poplave	NE
Vodovarstveno območje in režim	NE
Varstveni pas gospodarske javne infrastrukture	NE

PODATKI O PARCELI	
Oznaka spremembe	99
Površina spremembe na parceli (m ²)	0.34652749691000001
Podatki o zemljišču (ZKP 2018)	
K.O.	1958
Parc. št.	758/1
Namenska raba 2018 (ur objava)	
Namenska raba pred OPN	K - območje kmetijskih zemljišč
Namenska raba z OPN	ZS - površine za oddih, rekreacijo in šport
Enota urejanja prostora z OPN	GR-03
Varstveni in pravni režimi (stanje leta 2018)	
Narava	Zavarovano območje - NE Območje naravne vrednote - NE Natura 2000 - SI3000099 Ihan Ekološko pomembno območje - 27100 Ihan
Kultura	2000304 vplivno območje spomenika profana stavbna dediščina
Varovalni gozd	NE
Poplave	NE
Vodovarstveno območje in režim	NE
Varstveni pas gospodarske javne infrastrukture	NE



PODATKI O PARCELI	
Oznaka spremembe	99
Površina spremembe na parceli (m ²)	56461.938482999998
Podatki o zemljišču (ZKP 2018)	
K.O.	1958
Parc. št.	758/2
Namenska raba 2018 (ur objava)	
Namenska raba pred OPN	K - območje kmetijskih zemljišč
Namenska raba z OPN	ZS - površine za oddih, rekreacijo in šport
Enota urejanja prostora z OPN	GR-03
Varstveni in pravni režimi (stanje leta 2018)	
Narava	<i>Zavarovano območje</i> - 1454 Spominski park revolucionarnih tradicij občine Domžale (Uradni vestnik občine Domžale, št.8/84) <i>Območje naravne vrednote</i> - NE <i>Natura 2000</i> - SI3000099 Ihan <i>Ekološko pomembno območje</i> - 27100 Ihan
Kultura	2000304 vplivno območje spomenika profana stavbna dediščina
Varovalni gozd	NE
Poplave	NE
Vodovarstveno območje in režim	NE
Varstveni pas gospodarske javne infrastrukture	NE

PODATKI O PARCELI	
Oznaka spremembe	99
Površina spremembe na parceli (m ²)	1.52136337486
Podatki o zemljišču (ZKP 2018)	
K.O.	1958
Parc. št.	758/2
Namenska raba 2018 (ur objava)	
Namenska raba pred OPN	K - območje kmetijskih zemljišč
Namenska raba z OPN	ZS - površine za oddih, rekreacijo in šport
Enota urejanja prostora z OPN	GR-03
Varstveni in pravni režimi (stanje leta 2018)	
Narava	<p><i>Zavarovano območje - 1454</i> Spominski park revolucionarnih tradicij občine Domžale (Uradni vestnik občine Domžale, št.8/84)</p> <p><i>Območje naravne vrednote - NE</i></p> <p><i>Natura 2000 - SI3000099</i> Ihan</p> <p><i>Ekološko pomembno območje - 27100</i> Ihan</p>
Kultura	2000304 vplivno območje spomenika profana stavbna dediščina
Varovalni gozd	NE
Poplave	NE
Vodovarstveno območje in režim	NE
Varstveni pas gospodarske javne infrastrukture	NE

PODATKI O PARCELI	
Oznaka spremembe	99
Površina spremembe na parceli (m ²)	403.10281633300002
Podatki o zemljišču (ZKP 2018)	
K.O.	1958
Parc. št.	733/15
Namenska raba 2018 (ur objava)	
Namenska raba pred OPN	Q - območje kmetijskih zemljišč
Namenska raba z OPN	BT - površine za turizem
Enota urejanja prostora z OPN	GR-03
Varstveni in pravni režimi (stanje leta 2018)	
Narava	<i>Zavarovano območje - 1454</i> Spominski park revolucionarnih tradicij občine Domžale (Uradni vestnik občine Domžale, št.8/84) <i>Območje naravne vrednote - NE</i> <i>Natura 2000 - NE</i> <i>Ekološko pomembno območje - NE</i>
Kultura	304 spomenik profana stavbna dediščina
Varovalni gozd	NE
Poplave	NE
Vodovarstveno območje in režim	NE
Varstveni pas gospodarske javne infrastrukture	NE

PODATKI O PARCELI	
Oznaka spremembe	99
Površina spremembe na parceli (m ²)	12102.7625035
Podatki o zemljišču (ZKP 2018)	
K.O.	1958
Parc. št.	747/4
Namenska raba 2018 (ur objava)	
Namenska raba pred OPN	Q - območje kmetijskih zemljišč
Namenska raba z OPN	BT - površine za turizem
Enota urejanja prostora z OPN	GR-03
Varstveni in pravni režimi (stanje leta 2018)	
Narava	<i>Zavarovano območje - 1454</i> Spominski park revolucionarnih tradicij občine Domžale (Uradni vestnik občine Domžale, št.8/84) <i>Območje naravne vrednote - NE</i> <i>Natura 2000 - NE</i> <i>Ekološko pomembno območje - NE</i>
Kultura	304 spomenik profana stavbna dediščina
Varovalni gozd	NE
Poplave	NE
Vodovarstveno območje in režim	NE
Varstveni pas gospodarske javne infrastrukture	NE

PODATKI O PARCELI	
Oznaka spremembe	99
Površina spremembe na parceli (m ²)	101342.211662
Podatki o zemljišču (ZKP 2018)	
K.O.	1958
Parc. št.	748/2
Namenska raba 2018 (ur objava)	
Namenska raba pred OPN	Q - območje kmetijskih zemljišč
Namenska raba z OPN	BT - površine za turizem
Enota urejanja prostora z OPN	GR-03
Varstveni in pravni režimi (stanje leta 2018)	
Narava	<i>Zavarovano območje - 1454</i> Spominski park revolucionarnih tradicij občine Domžale (Uradni vestnik občine Domžale, št.8/84) <i>Območje naravne vrednote - NE</i> <i>Natura 2000 - NE</i> <i>Ekološko pomembno območje - NE</i>
Kultura	304 spomenik profana stavbna dediščina
Varovalni gozd	NE
Poplave	NE
Vodovarstveno območje in režim	NE
Varstveni pas gospodarske javne infrastrukture	NE

PODATKI O PARCELI	
Oznaka spremembe	99
Površina spremembe na parceli (m ²)	187.84317597200001
Podatki o zemljišču (ZKP 2018)	
K.O.	1958
Parc. št.	1127/3
Namenska raba 2018 (ur objava)	
Namenska raba pred OPN	Q - območje kmetijskih zemljišč
Namenska raba z OPN	BT - površine za turizem
Enota urejanja prostora z OPN	GR-03
Varstveni in pravni režimi (stanje leta 2018)	
Narava	<i>Zavarovano območje - 1454</i> Spominski park revolucionarnih tradicij občine Domžale (Uradni vestnik občine Domžale, št.8/84) <i>Območje naravne vrednote - NE</i> <i>Natura 2000 - NE</i> <i>Ekološko pomembno območje - NE</i>
Kultura	304 spomenik profana stavbna dediščina
Varovalni gozd	NE
Poplave	NE
Vodovarstveno območje in režim	NE
Varstveni pas gospodarske javne infrastrukture	NE

PODATKI O PARCELI	
Oznaka spremembe	99
Površina spremembe na parceli (m ²)	6453.0835346599997
Podatki o zemljišču (ZKP 2018)	
K.O.	1958
Parc. št.	748/2
Namenska raba 2018 (ur objava)	
Namenska raba pred OPN	Q - območje kmetijskih zemljišč
Namenska raba z OPN	ZS - površine za oddih, rekreacijo in šport
Enota urejanja prostora z OPN	GR-03
Varstveni in pravni režimi (stanje leta 2018)	
Narava	<p><i>Zavarovano območje - 1454</i> Spominski park revolucionarnih tradicij občine Domžale (Uradni vestnik občine Domžale, št.8/84)</p> <p><i>Območje naravne vrednote - NE</i></p> <p><i>Natura 2000 - NE</i></p> <p><i>Ekološko pomembno območje - NE</i></p>
Kultura	304 spomenik profana stavbna dediščina
Varovalni gozd	NE
Poplave	NE
Vodovarstveno območje in režim	NE
Varstveni pas gospodarske javne infrastrukture	NE



PODATKI O PARCELI	
Oznaka spremembe	99
Površina spremembe na parceli (m ²)	56062.815327999997
Podatki o zemljišču (ZKP 2018)	
K.O.	1958
Parc. št.	1127/3
Namenska raba 2018 (ur objava)	
Namenska raba pred OPN	Q - območje kmetijskih zemljišč
Namenska raba z OPN	ZS - površine za oddih, rekreacijo in šport
Enota urejanja prostora z OPN	GR-03
Varstveni in pravni režimi (stanje leta 2018)	
Narava	Zavarovano območje - NE Območje naravne vrednote - NE Natura 2000 - NE Ekološko pomembno območje - NE
Kultura	2000304 vplivno območje spomenika profana stavbna dediščina
Varovalni gozd	NE
Poplave	NE
Vodovarstveno območje in režim	NE
Varstveni pas gospodarske javne infrastrukture	NE

PODATKI O PARCELI	
Oznaka spremembe	99
Površina spremembe na parceli (m ²)	4572.43526896
Podatki o zemljišču (ZKP 2018)	
K.O.	1958
Parc. št.	753/2
Namenska raba 2018 (ur objava)	
Namenska raba pred OPN	Q - območje kmetijskih zemljišč
Namenska raba z OPN	ZS - površine za oddih, rekreacijo in šport
Enota urejanja prostora z OPN	GR-03
Varstveni in pravni režimi (stanje leta 2018)	
Narava	<i>Zavarovano območje - 1454</i> Spominski park revolucionarnih tradicij občine Domžale (Uradni vestnik občine Domžale, št.8/84) <i>Območje naravne vrednote - NE</i> <i>Natura 2000 - NE</i> <i>Ekološko pomembno območje - NE</i>
Kultura	2000304 vplivno območje spomenika profana stavbna dediščina
Varovalni gozd	NE
Poplave	NE
Vodovarstveno območje in režim	NE
Varstveni pas gospodarske javne infrastrukture	NE

PODATKI O PARCELI	
Oznaka spremembe	99
Površina spremembe na parceli (m ²)	655.61708645099998
Podatki o zemljišču (ZKP 2018)	
K.O.	1958
Parc. št.	760/2
Namenska raba 2018 (ur objava)	
Namenska raba pred OPN	Q - območje kmetijskih zemljišč
Namenska raba z OPN	ZS - površine za oddih, rekreacijo in šport
Enota urejanja prostora z OPN	GR-03
Varstveni in pravni režimi (stanje leta 2018)	
Narava	<p><i>Zavarovano območje - 1454</i> Spominski park revolucionarnih tradicij občine Domžale (Uradni vestnik občine Domžale, št.8/84)</p> <p><i>Območje naravne vrednote - NE</i></p> <p><i>Natura 2000 - NE</i></p> <p><i>Ekološko pomembno območje - NE</i></p>
Kultura	2000304 vplivno območje spomenika profana stavbna dediščina
Varovalni gozd	NE
Poplave	NE
Vodovarstveno območje in režim	NE
Varstveni pas gospodarske javne infrastrukture	NE

PODATKI O PARCELI	
Oznaka spremembe	99
Površina spremembe na parceli (m ²)	2623.4842572699999
Podatki o zemljišču (ZKP 2018)	
K.O.	1958
Parc. št.	760/3
Namenska raba 2018 (ur objava)	
Namenska raba pred OPN	Q - območje kmetijskih zemljišč
Namenska raba z OPN	ZS - površine za oddih, rekreacijo in šport
Enota urejanja prostora z OPN	GR-03
Varstveni in pravni režimi (stanje leta 2018)	
Narava	<p><i>Zavarovano območje - 1454</i> Spominski park revolucionarnih tradicij občine Domžale (Uradni vestnik občine Domžale, št.8/84)</p> <p><i>Območje naravne vrednote - NE</i></p> <p><i>Natura 2000 - NE</i></p> <p><i>Ekološko pomembno območje - NE</i></p>
Kultura	2000304 vplivno območje spomenika profana stavbna dediščina
Varovalni gozd	NE
Poplave	NE
Vodovarstveno območje in režim	NE
Varstveni pas gospodarske javne infrastrukture	NE

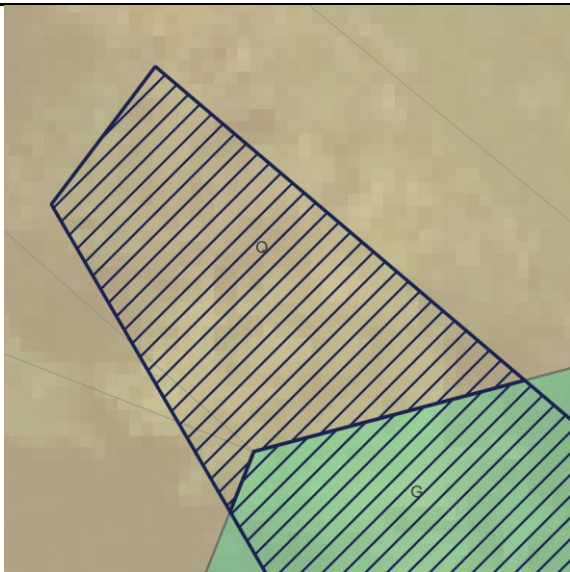
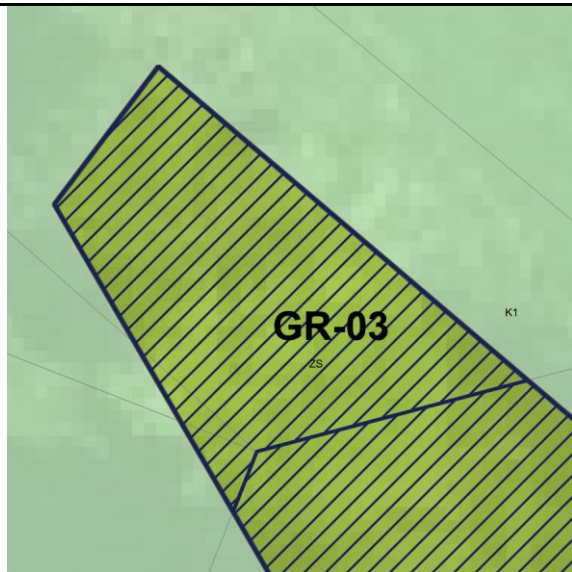
PODATKI O PARCELI	
Oznaka spremembe	99
Površina spremembe na parceli (m ²)	257.53850119200001
Podatki o zemljišču (ZKP 2018)	
K.O.	1958
Parc. št.	1132
Namenska raba 2018 (ur objava)	
Namenska raba pred OPN	Q - območje kmetijskih zemljišč
Namenska raba z OPN	ZS - površine za oddih, rekreacijo in šport
Enota urejanja prostora z OPN	GR-03
Varstveni in pravni režimi (stanje leta 2018)	
Narava	<p><i>Zavarovano območje - 1454</i> Spominski park revolucionarnih tradicij občine Domžale (Uradni vestnik občine Domžale, št.8/84)</p> <p><i>Območje naravne vrednote - NE</i></p> <p><i>Natura 2000 - NE</i></p> <p><i>Ekološko pomembno območje - NE</i></p>
Kultura	2000304 vplivno območje spomenika profana stavbna dediščina
Varovalni gozd	NE
Poplave	NE
Vodovarstveno območje in režim	NE
Varstveni pas gospodarske javne infrastrukture	NE

PODATKI O PARCELI	
Oznaka spremembe	99
Površina spremembe na parceli (m ²)	19.185670749500002
Podatki o zemljišču (ZKP 2018)	
K.O.	1958
Parc. št.	1132
Namenska raba 2018 (ur objava)	
Namenska raba pred OPN	Q - območje kmetijskih zemljišč
Namenska raba z OPN	ZS - površine za oddih, rekreacijo in šport
Enota urejanja prostora z OPN	GR-03
Varstveni in pravni režimi (stanje leta 2018)	
Narava	Zavarovano območje - 1454 Spominski park revolucionarnih tradicij občine Domžale (Uradni vestnik občine Domžale, št.8/84) Območje naravne vrednote - NE Natura 2000 - NE Ekološko pomembno območje - NE
Kultura	2000304 vplivno območje spomenika profana stavbna dediščina
Varovalni gozd	NE
Poplave	NE
Vodovarstveno območje in režim	NE
Varstveni pas gospodarske javne infrastrukture	NE

PODATKI O PARCELI	
Oznaka spremembe	99
Površina spremembe na parceli (m ²)	0.32791930127000002
Podatki o zemljišču (ZKP 2018)	
K.O.	1958
Parc. št.	760/1
Namenska raba 2018 (ur objava)	
Namenska raba pred OPN	Q - območje kmetijskih zemljišč
Namenska raba z OPN	ZS - površine za oddih, rekreacijo in šport
Enota urejanja prostora z OPN	GR-03
Varstveni in pravni režimi (stanje leta 2018)	
Narava	<i>Zavarovano območje - 1454</i> Spominski park revolucionarnih tradicij občine Domžale (Uradni vestnik občine Domžale, št.8/84) <i>Območje naravne vrednote - NE</i> <i>Natura 2000 - NE</i> <i>Ekološko pomembno območje - NE</i>
Kultura	2000304 vplivno območje spomenika profana stavbna dediščina
Varovalni gozd	NE
Poplave	NE
Vodovarstveno območje in režim	NE
Varstveni pas gospodarske javne infrastrukture	NE

PODATKI O PARCELI	
Oznaka spremembe	99
Površina spremembe na parceli (m ²)	0.14595660277
Podatki o zemljišču (ZKP 2018)	
K.O.	1958
Parc. št.	760/1
Namenska raba 2018 (ur objava)	
Namenska raba pred OPN	Q - območje kmetijskih zemljišč
Namenska raba z OPN	ZS - površine za oddih, rekreacijo in šport
Enota urejanja prostora z OPN	GR-03
Varstveni in pravni režimi (stanje leta 2018)	
Narava	<i>Zavarovano območje - 1454</i> Spominski park revolucionarnih tradicij občine Domžale (Uradni vestnik občine Domžale, št.8/84) <i>Območje naravne vrednote - NE</i> <i>Natura 2000 - NE</i> <i>Ekološko pomembno območje - NE</i>
Kultura	2000304 vplivno območje spomenika profana stavbna dediščina
Varovalni gozd	NE
Poplave	NE
Vodovarstveno območje in režim	NE
Varstveni pas gospodarske javne infrastrukture	NE

PODATKI O PARCELI	
Oznaka spremembe	99
Površina spremembe na parceli (m ²)	0.31098733213000002
Podatki o zemljišču (ZKP 2018)	
K.O.	1958
Parc. št.	1127/3
Namenska raba 2018 (ur objava)	
Namenska raba pred OPN	Q - območje kmetijskih zemljišč
Namenska raba z OPN	ZS - površine za oddih, rekreacijo in šport
Enota urejanja prostora z OPN	GR-03
Varstveni in pravni režimi (stanje leta 2018)	
Narava	Zavarovano območje - 1454 Spominski park revolucionarnih tradicij občine Domžale (Uradni vestnik občine Domžale, št.8/84) Območje naravne vrednote - NE Natura 2000 - NE Ekološko pomembno območje - NE
Kultura	2000304 vplivno območje spomenika profana stavbna dediščina
Varovalni gozd	NE
Poplave	NE
Vodovarstveno območje in režim	NE
Varstveni pas gospodarske javne infrastrukture	NE

PODATKI O SPREMEMBI	
Oznaka	100 , vezano na 95, 97, 98, 99, 100, 101, 102
K.O.	1958 - Brezovica
Parc. št.	747/5, 747/4, 749/2
Površina (m ²)	156.46000000000001
Sprememba	kmetijsko zemljišče v stavbno zemljišče
Namenska raba prostora po DP	Q - območje kmetijskih zemljišč
Namenska raba prostora po OPN	ZS - površine za oddih, rekreacijo in šport
Enota urejanja prostora po OPN	GR-03
GRAFIČNI PRIKAZ	
Grafični prikaz pred OPN	Grafični prikaz OPN
	
PROSTORSKI AKT OPN 2018	
Naziv akta	Občinski prostorski načrt Domžale (Uradni vestnik Občine Domžale, št. 10/18)
Namenska raba	ZS - površine za oddih, rekreacijo in šport
Varstveni in pravni režimi (stanje leta 2018)	
Narava	Vsebina je opredeljena v nadaljevanju.
Kultura	Vsebina je opredeljena v nadaljevanju.
Poplavna nevarnost (Integralna karta razredov poplavne nevarnosti - IKRPN)	Vsebina je opredeljena v nadaljevanju.
Vodovarstveno območje	Vsebina je opredeljena v nadaljevanju.
OPREDELITVE	
Trajnostni razvoj v prostoru	Območje vključuje zagotavljanje dostopa do kakovostne infrastrukture. Prav tako je bilo vključeno načrtovanje dolgoročne strategije, ki upošteva prihodnji razvoj in potrebe, obenem pa preprečujejo prekomerno izkoriščanje naravnih virov.

Učinkovita in gospodarna raba zemljišč	Predvideno območje zasleduje usmerjanje urbanizacije za potrebe turizma in športne rekreacije.
Kakovostne bivalne razmere	Območje je namenjeno dejavnosti turizma in športa.
Prostorsko usklajeno in med seboj dopolnjujočo se razmestitev različnih dejavnosti v prostoru	Predvideno območje omogoča dolgoročno strategijo, ki upošteva prihodnji razvoj in potrebe, obenem pa preprečujejo prekomerno izkoriščanje naravnih virov, z upoštevanjem demografskih sprememb.
Prenova obstoječega, ki ima prednost pred graditvijo novega	Ni relevantno.
Ohranjanje prepoznavnih značilnosti prostora	Območje sledi sodobnim potrebam z vključevanjem razvojnih teženj v prostoru.
Sanacija degradiranega prostora	Ni relevantno.
Varstvo okolja, naravnih virov ter ohranjanje narave	Krajinski park - Spominski park revolucionarnih tradicij občine Domžale (ID 1454).
Celostno ohranjanje kulturne dediščine, vključno z naselbinsko dediščino	Območje se nahaja v območju kulturne dediščine - spomenik Krumperk - Grad Krumperk (ID 304).
Zagotavljanje zdravja prebivalstva	Ni relevantno.
Obramba države in varstvo pred naravnimi in drugimi nesrečami	Ni relevantno.
JAVNI INTERES	
Javni interes – ZJF	NE
Javni interes – ZKZ	NE
Javni interes – ZON	DA, krajinski park - Spominski park revolucionarnih tradicij občine Domžale (ID 1454); Natura 2000 Ihan
Javni interes – (ZVO-2)	NE
Javni interes – (ZVNDN)	NE
UGOTOVITVE:	
Območje vključuje zagotavljanje dostopa do kakovostne infrastrukture. Prav tako je bilo vključeno načrtovanje dolgoročne strategije, ki upošteva prihodnji razvoj in potrebe, obenem pa preprečujejo prekomerno izkoriščanje naravnih virov.	
Javni interes in določitev stavbnih zemljišč prevlada nad zasebnim interesom.	

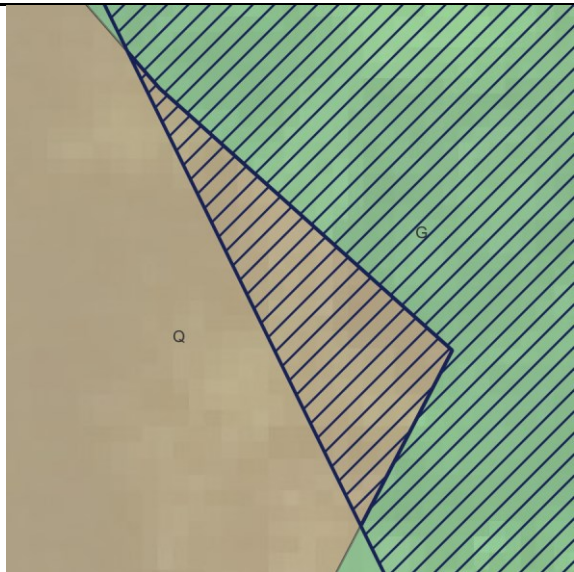
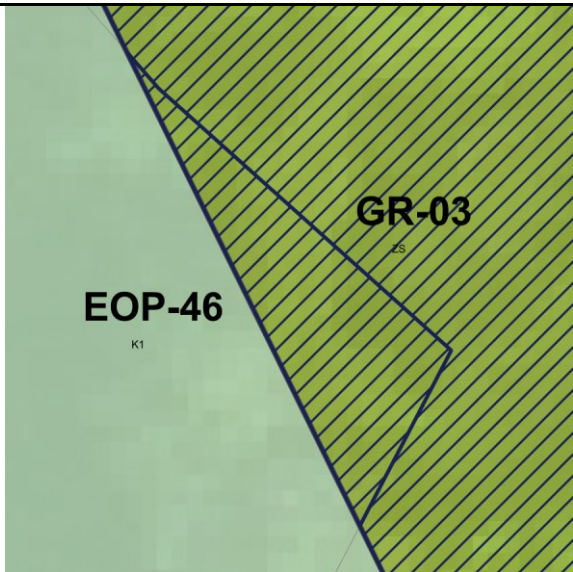


PODATKI O PARCELI	
Oznaka spremembe	100
Površina spremembe na parceli (m ²)	3.85623539904
Podatki o zemljišču (ZKP 2018)	
K.O.	1958
Parc. št.	747/5
Namenska raba 2018 (ur objava)	
Namenska raba pred OPN	Q - območje kmetijskih zemljišč
Namenska raba z OPN	ZS - površine za oddih, rekreacijo in šport
Enota urejanja prostora z OPN	GR-03
Varstveni in pravni režimi (stanje leta 2018)	
Narava	<i>Zavarovano območje - 1454</i> Spominski park revolucionarnih tradicij občine Domžale (Uradni vestnik občine Domžale, št.8/84) <i>Območje naravne vrednote - NE</i> <i>Natura 2000 - NE</i> <i>Ekološko pomembno območje - NE</i>
Kultura	304 spomenik profana stavbna dediščina
Varovalni gozd	NE
Poplave	NE
Vodovarstveno območje in režim	NE
Varstveni pas gospodarske javne infrastrukture	NE



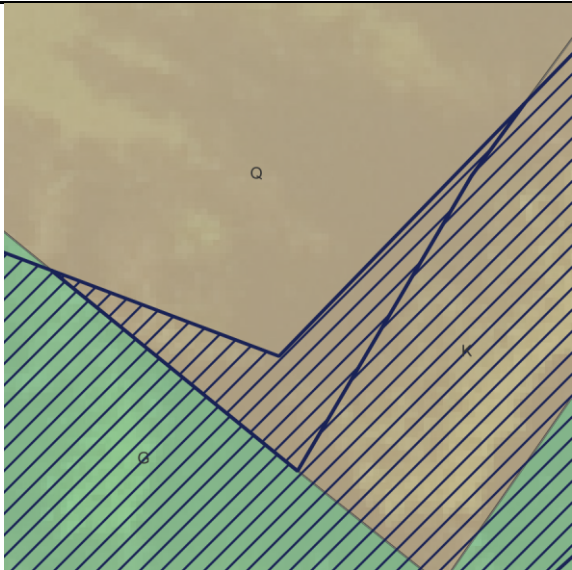
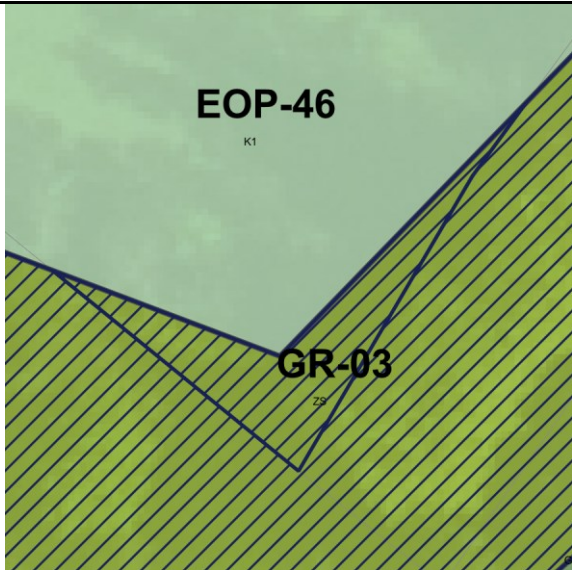
PODATKI O PARCELI	
Oznaka spremembe	100
Površina spremembe na parceli (m ²)	148.06559819099999
Podatki o zemljišču (ZKP 2018)	
K.O.	1958
Parc. št.	747/4
Namenska raba 2018 (ur objava)	
Namenska raba pred OPN	Q - območje kmetijskih zemljišč
Namenska raba z OPN	ZS - površine za oddih, rekreacijo in šport
Enota urejanja prostora z OPN	GR-03
Varstveni in pravni režimi (stanje leta 2018)	
Narava	<i>Zavarovano območje</i> - 1454 Spominski park revolucionarnih tradicij občine Domžale (Uradni vestnik občine Domžale, št.8/84) <i>Območje naravne vrednote</i> - NE <i>Natura 2000</i> - NE <i>Ekološko pomembno območje</i> - NE
Kultura	304 spomenik profana stavbna dediščina
Varovalni gozd	NE
Poplave	NE
Vodovarstveno območje in režim	NE
Varstveni pas gospodarske javne infrastrukture	NE

PODATKI O PARCELI	
Oznaka spremembe	100
Površina spremembe na parceli (m ²)	4.5064706266599996
Podatki o zemljišču (ZKP 2018)	
K.O.	1958
Parc. št.	749/2
Namenska raba 2018 (ur objava)	
Namenska raba pred OPN	Q - območje kmetijskih zemljišč
Namenska raba z OPN	ZS - površine za oddih, rekreacijo in šport
Enota urejanja prostora z OPN	GR-03
Varstveni in pravni režimi (stanje leta 2018)	
Narava	Zavarovano območje - 1454 Spominski park revolucionarnih tradicij občine Domžale (Uradni vestnik občine Domžale, št.8/84) Območje naravne vrednote - NE Natura 2000 - NE Ekološko pomembno območje - NE
Kultura	304 spomenik profana stavbna dediščina
Varovalni gozd	NE
Poplave	NE
Vodovarstveno območje in režim	NE
Varstveni pas gospodarske javne infrastrukture	NE

PODATKI O SPREMEMBI	
Oznaka	101 , vezano na 95, 97, 98, 99, 100, 101, 102
K.O.	1958 - Brezovica
Parc. št.	749/2
Površina (m ²)	40.82
Sprememba	kmetijsko zemljišče v stavbno zemljišče
Namenska raba prostora po DP	Q - območje kmetijskih zemljišč
Namenska raba prostora po OPN	ZS - površine za oddih, rekreacijo in šport
Enota urejanja prostora po OPN	GR-03
GRAFIČNI PRIKAZ	
Grafični prikaz pred OPN	Grafični prikaz OPN
	
PROSTORSKI AKT OPN 2018	
Naziv akta	Občinski prostorski načrt Domžale (Uradni vestnik Občine Domžale, št. 10/18)
Namenska raba	ZS - površine za oddih, rekreacijo in šport
Varstveni in pravni režimi (stanje leta 2018)	
Narava	Vsebina je opredeljena v nadaljevanju.
Kultura	Vsebina je opredeljena v nadaljevanju.
Poplavna nevarnost (Integralna karta razredov poplavne nevarnosti - IKRPN)	Vsebina je opredeljena v nadaljevanju.
Vodovarstveno območje	Vsebina je opredeljena v nadaljevanju.
OPREDELITVE	
Trajnostni razvoj v prostoru	Območje vključuje zagotavljanje dostopa do kakovostne infrastrukture. Prav tako je bilo vključeno načrtovanje dolgoročne strategije, ki upošteva prihodnji razvoj in potrebe, obenem pa preprečujejo prekomerno izkoriščanje naravnih virov.

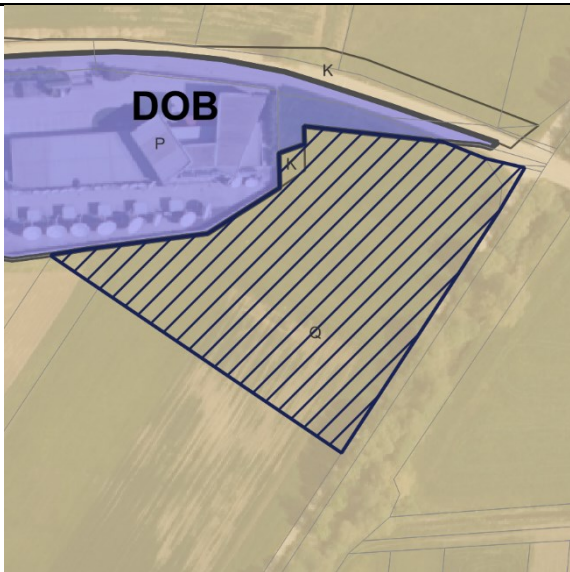
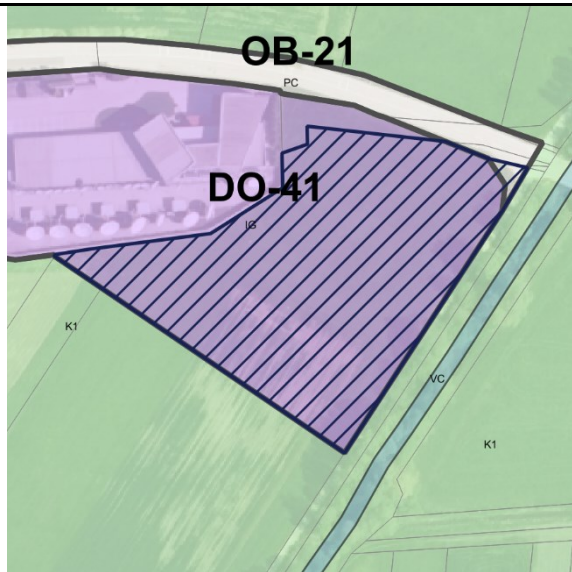
Učinkovita in gospodarna raba zemljišč	Predvideno območje zasleduje usmerjanje urbanizacije za potrebe turizma in športne rekreacije.
Kakovostne bivalne razmere	Območje je namenjeno dejavnosti turizma in športa.
Prostorsko usklajeno in med seboj dopolnjujočo se razmestitev različnih dejavnosti v prostoru	Predvideno območje omogoča dolgoročno strategijo, ki upošteva prihodnji razvoj in potrebe, obenem pa preprečujejo prekomerno izkoriščanje naravnih virov, z upoštevanjem demografskih sprememb.
Prenova obstoječega, ki ima prednost pred graditvijo novega	Ni relevantno.
Ohranjanje prepoznavnih značilnosti prostora	Območje sledi sodobnim potrebam z vključevanjem razvojnih teženj v prostoru.
Sanacija degradiranega prostora	Ni relevantno.
Varstvo okolja, naravnih virov ter ohranjanje narave	Krajinski park - Spominski park revolucionarnih tradicij občine Domžale (ID 1454).
Celostno ohranjanje kulturne dediščine, vključno z naselbinsko dediščino	Območje se nahaja v območju kulturne dediščine - vplivno območje spomenika Krumperk - Grad Krumperk (ID 2000304).
Zagotavljanje zdravja prebivalstva	Ni relevantno.
Obramba države in varstvo pred naravnimi in drugimi nesrečami	Ni relevantno.
JAVNI INTERES	
Javni interes – ZJF	NE
Javni interes – ZKZ	NE
Javni interes – ZON	DA, krajinski park - Spominski park revolucionarnih tradicij občine Domžale (ID 1454).
Javni interes – (ZVO-2)	NE
Javni interes – (ZVNDN)	NE
UGOTOVITVE:	
Območje vključuje zagotavljanje dostopa do kakovostne infrastrukture. Prav tako je bilo vključeno načrtovanje dolgoročne strategije, ki upošteva prihodnji razvoj in potrebe, obenem pa preprečujejo prekomerno izkoriščanje naravnih virov.	
Javni interes in določitev stavbnih zemljišč prevlada nad zasebnim interesom.	

PODATKI O PARCELI	
Oznaka spremembe	101
Površina spremembe na parceli (m ²)	40.817215098299997
Podatki o zemljišču (ZKP 2018)	
K.O.	1958
Parc. št.	749/2
Namenska raba 2018 (ur objava)	
Namenska raba pred OPN	Q - območje kmetijskih zemljišč
Namenska raba z OPN	ZS - površine za oddih, rekreacijo in šport
Enota urejanja prostora z OPN	GR-03
Varstveni in pravni režimi (stanje leta 2018)	
Narava	Zavarovano območje - 1454 Spominski park revolucionarnih tradicij občine Domžale (Uradni vestnik občine Domžale, št.8/84) Območje naravne vrednote - NE Natura 2000 - NE Ekološko pomembno območje - NE
Kultura	2000304 vplivno območje spomenika profana stavbna dediščina
Varovalni gozd	NE
Poplave	NE
Vodovarstveno območje in režim	NE
Varstveni pas gospodarske javne infrastrukture	NE

PODATKI O SPREMEMBI	
Oznaka	102 , vezano na 95, 97, 98, 99, 100, 101, 102
K.O.	1958 - Brezovica
Parc. št.	748/1
Površina (m ²)	167.02000000000001
Sprememba	kmetijsko zemljišče v stavbno zemljišče
Namenska raba prostora po DP	Q - območje kmetijskih zemljišč
Namenska raba prostora po OPN	ZS - površine za oddih, rekreacijo in šport
Enota urejanja prostora po OPN	GR-03
GRAFIČNI PRIKAZ	
Grafični prikaz pred OPN	Grafični prikaz OPN
	
PROSTORSKI AKT OPN 2018	
Naziv akta	Občinski prostorski načrt Domžale (Uradni vestnik Občine Domžale, št. 10/18)
Namenska raba	ZS - površine za oddih, rekreacijo in šport
Varstveni in pravni režimi (stanje leta 2018)	
Narava	Vsebina je opredeljena v nadaljevanju.
Kultura	Vsebina je opredeljena v nadaljevanju.
Poplavna nevarnost (Integralna karta razredov poplavne nevarnosti - IKRPN)	Vsebina je opredeljena v nadaljevanju.
Vodovarstveno območje	Vsebina je opredeljena v nadaljevanju.
OPREDELITVE	
Trajnostni razvoj v prostoru	Območje vključuje zagotavljanje dostopa do kakovostne infrastrukture. Prav tako je bilo vključeno načrtovanje dolgoročne strategije, ki upošteva prihodnji razvoj in potrebe, obenem pa preprečujejo prekomerno izkoriščanje naravnih virov.

Učinkovita in gospodarna raba zemljišč	Predvideno območje zasleduje usmerjanje urbanizacije za potrebe turizma in športne rekreacije.
Kakovostne bivalne razmere	Območje je namenjeno dejavnosti turizma in športa.
Prostorsko usklajeno in med seboj dopolnjujočo se razmestitev različnih dejavnosti v prostoru	Predvideno območje omogoča dolgoročno strategijo, ki upošteva prihodnji razvoj in potrebe, obenem pa preprečujejo prekomerno izkoriščanje naravnih virov, z upoštevanjem demografskih sprememb.
Prenova obstoječega, ki ima prednost pred graditvijo novega	Ni relevantno.
Ohranjanje prepoznavnih značilnosti prostora	Območje sledi sodobnim potrebam z vključevanjem razvojnih teženj v prostoru.
Sanacija degradiranega prostora	Ni relevantno.
Varstvo okolja, naravnih virov ter ohranjanje narave	Krajinski park - Spominski park revolucionarnih tradicij občine Domžale (ID 1454).
Celostno ohranjanje kulturne dediščine, vključno z naselbinsko dediščino	Območje se nahaja v območju kulturne dediščine - spomenik Krumperk - Grad Krumperk (ID 304).
Zagotavljanje zdravja prebivalstva	Ni relevantno.
Obramba države in varstvo pred naravnimi in drugimi nesrečami	Ni relevantno.
JAVNI INTERES	
Javni interes – ZJF	NE
Javni interes – ZKZ	NE
Javni interes – ZON	DA, krajinski park - Spominski park revolucionarnih tradicij občine Domžale (ID 1454).
Javni interes – (ZVO-2)	NE
Javni interes – (ZVNDN)	NE
UGOTOVITVE:	
Območje vključuje zagotavljanje dostopa do kakovostne infrastrukture. Prav tako je bilo vključeno načrtovanje dolgoročne strategije, ki upošteva prihodnji razvoj in potrebe, obenem pa preprečujejo prekomerno izkoriščanje naravnih virov.	
Javni interes in določitev stavbnih zemljišč prevlada nad zasebnim interesom.	

PODATKI O PARCELI	
Oznaka spremembe	102
Površina spremembe na parceli (m ²)	166.986767028
Podatki o zemljišču (ZKP 2018)	
K.O.	1958
Parc. št.	748/1
Namenska raba 2018 (ur objava)	
Namenska raba pred OPN	Q - območje kmetijskih zemljišč
Namenska raba z OPN	ZS - površine za oddih, rekreacijo in šport
Enota urejanja prostora z OPN	GR-03
Varstveni in pravni režimi (stanje leta 2018)	
Narava	Zavarovano območje - 1454 Spominski park revolucionarnih tradicij občine Domžale (Uradni vestnik občine Domžale, št.8/84) Območje naravne vrednote - NE Natura 2000 - NE Ekološko pomembno območje - NE
Kultura	304 spomenik profana stavbna dediščina
Varovalni gozd	NE
Poplave	NE
Vodovarstveno območje in režim	NE
Varstveni pas gospodarske javne infrastrukture	NE

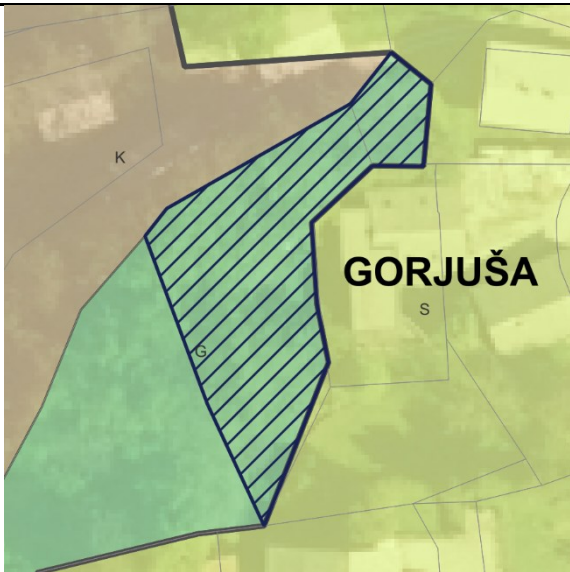
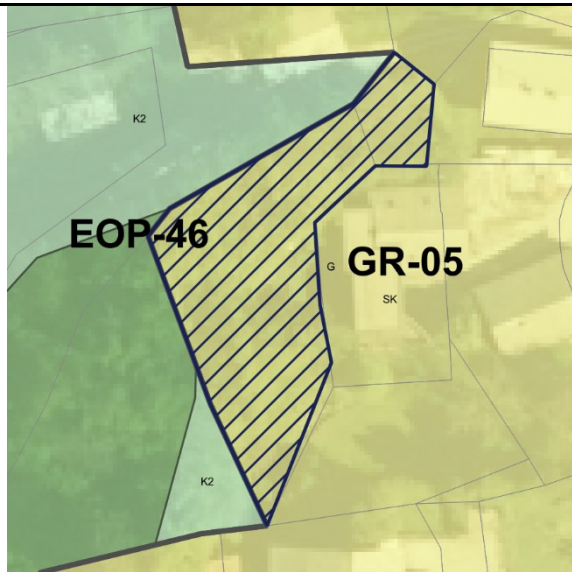
PODATKI O SPREMEMBI	
Oznaka	103
K.O.	1943 - Dob
Parc. št.	1752, 1753
Površina (m ²)	6800.7700000000004
Sprememba	kmetijsko zemljišče v stavbno zemljišče
Namenska raba prostora po DP	Q - območje kmetijskih zemljišč
Namenska raba prostora po OPN	IG - območja proizvodnih dejavnosti, PC - površine cest
Enota urejanja prostora po OPN	OB-21, DO-41
GRAFIČNI PRIKAZ	
Grafični prikaz pred OPN	Grafični prikaz OPN
	
PROSTORSKI AKT OPN 2018	
Naziv akta	Občinski prostorski načrt Domžale (Uradni vestnik Občine Domžale, št. 10/18)
Namenska raba	IG - območja proizvodnih dejavnosti, PC - površine cest
Varstveni in pravni režimi (stanje leta 2018)	
Narava	Vsebina je opredeljena v nadaljevanju.
Kultura	Vsebina je opredeljena v nadaljevanju.
Poplavna nevarnost (Integralna karta razredov poplavne nevarnosti - IKRPN)	Vsebina je opredeljena v nadaljevanju.
Vodovarstveno območje	Vsebina je opredeljena v nadaljevanju.
OPREDELITVE	
Trajnostni razvoj v prostoru	Območje vključuje zagotavljanje dostopa do kakovostne infrastrukture. Prav tako je bilo vključeno načrtovanje dolgoročne strategije, ki upošteva prihodnji razvoj in potrebe, obenem pa preprečujejo prekomerno izkoriščanje naravnih virov.

Učinkovita in gospodarna raba zemljišč	Predvideno območje zasleduje usmerjanje urbanizacije za potrebe poslovnih dejavnosti.
Kakovostne bivalne razmere	Območje je namenjeno dejavnostiposlovnih con.
Prostorsko usklajeno in med seboj dopolnjujočo se razmestitev različnih dejavnosti v prostoru	Predvideno območje omogoča dolgoročno strategijo, ki upošteva prihodnji razvoj in potrebe, obenem pa preprečujejo prekomerno izkoriščanje naravnih virov, z upoštevanjem demografskih sprememb.
Prenova obstoječega, ki ima prednost pred graditvijo novega	Ni relevantno.
Ohranjanje prepoznavnih značilnosti prostora	Območje sledi sodobnim potrebam z vključevanjem razvojnih teženj v prostoru.
Sanacija degradiranega prostora	Ni relevantno.
Varstvo okolja, naravnih virov ter ohranjanje narave	Območje se nahaja v območju naravnih vrednot - Rovščica (ID 4570).
Celostno ohranjanje kulturne dediščine, vključno z naselbinsko dediščino	Ni relevantno.
Zagotavljanje zdravja prebivalstva	Ni relevantno.
Obramba države in varstvo pred naravnimi in drugimi nesrečami	Območje se nahaja v območju ogroženosti zaradi poplav in v varstvenm pasu elektrodaljnovoda.
JAVNI INTERES	
Javni interes – ZJF	NE
Javni interes – ZKZ	NE
Javni interes – ZON	DA, naravna vrednota Rovščica (ID 4570).
Javni interes – (ZVO-2)	
Javni interes – (ZVNDN)	DA, IKRPN in varstveni pas elektrodaljnovoda.
UGOTOVITVE:	
Območje vključuje zagotavljanje dostopa do kakovostne infrastrukture. Prav tako je bilo vključeno načrtovanje dolgoročne strategije, ki upošteva prihodnji razvoj in potrebe, obenem pa preprečujejo prekomerno izkoriščanje naravnih virov. Zasebni interes in določitev stavbnih zemljišč prevlada nad javnim interesom.	

PODATKI O PARCELI	
Oznaka spremembe	103
Površina spremembe na parceli (m ²)	67.455752830600005
Podatki o zemljišču (ZKP 2018)	
K.O.	1943
Parc. št.	1753
Namenska raba 2018 (ur objava)	
Namenska raba pred OPN	K - območje kmetijskih zemljišč
Namenska raba z OPN	IG - gospodarske cone
Enota urejanja prostora z OPN	DO-41
Varstveni in pravni režimi (stanje leta 2018)	
Narava	<i>Zavarovano območje - NE</i> <i>Območje naravne vrednote - 4570</i> <i>Rovščica</i> <i>Natura 2000 - NE</i> <i>Ekološko pomembno območje - NE</i>
Kultura	NE
Varovalni gozd	NE
Poplave	NE
Vodovarstveno območje in režim	NE
Varstveni pas gospodarske javne infrastrukture	NE

PODATKI O PARCELI	
Oznaka spremembe	103
Površina spremembe na parceli (m ²)	6658.3762309699996
Podatki o zemljišču (ZKP 2018)	
K.O.	1943
Parc. št.	1753
Namenska raba 2018 (ur objava)	
Namenska raba pred OPN	Q - območje kmetijskih zemljišč
Namenska raba z OPN	IG - gospodarske cone
Enota urejanja prostora z OPN	DO-41
Varstveni in pravni režimi (stanje leta 2018)	
Narava	<i>Zavarovano območje - NE</i> <i>Območje naravne vrednote - 4570</i> <i>Rovščica</i> <i>Natura 2000 - NE</i> <i>Ekološko pomembno območje - NE</i>
Kultura	NE
Varovalni gozd	NE
Poplave	IKRPN
Vodovarstveno območje in režim	NE
Varstveni pas gospodarske javne infrastrukture	Varstveni pas elektrodaljnovoda

PODATKI O PARCELI	
Oznaka spremembe	103
Površina spremembe na parceli (m ²)	73.710350001999998
Podatki o zemljišču (ZKP 2018)	
K.O.	1943
Parc. št.	1752
Namenska raba 2018 (ur objava)	
Namenska raba pred OPN	Q - območje kmetijskih zemljišč
Namenska raba z OPN	PC - površine cest
Enota urejanja prostora z OPN	OB-21
Varstveni in pravni režimi (stanje leta 2018)	
Narava	<i>Zavarovano območje - NE</i> <i>Območje naravne vrednote - 4570</i> <i>Rovščica</i> <i>Natura 2000 - NE</i> <i>Ekološko pomembno območje - NE</i>
Kultura	NE
Varovalni gozd	NE
Poplave	NE
Vodovarstveno območje in režim	NE
Varstveni pas gospodarske javne infrastrukture	NE

PODATKI O SPREMEMBI	
Oznaka	104
K.O.	1958 - Brezovica
Parc. št.	658/2, 637/15, 637/16
Površina (m ²)	734.32000000000005
Sprememba	gozdno zemljišče v stavbno zemljišče
Namenska raba prostora po DP	G - območje gozdov
Namenska raba prostora po OPN	SK - površine podeželskega naselja
Enota urejanja prostora po OPN	GR-05
GRAFIČNI PRIKAZ	
Grafični prikaz pred OPN	Grafični prikaz OPN
	
PROSTORSKI AKT OPN 2018	
Naziv akta	Občinski prostorski načrt Domžale (Uradni vestnik Občine Domžale, št. 10/18)
Namenska raba	SK - površine podeželskega naselja
Varstveni in pravni režimi (stanje leta 2018)	
Narava	Vsebina je opredeljena v nadaljevanju.
Kultura	Vsebina je opredeljena v nadaljevanju.
Poplavna nevarnost (Integralna karta razredov poplavne nevarnosti - IKRPN)	Vsebina je opredeljena v nadaljevanju.
Vodovarstveno območje	Vsebina je opredeljena v nadaljevanju.
OPREDELITVE	
Trajnostni razvoj v prostoru	Območje vključuje zagotavljanje dostopa do kakovostne infrastrukture. Prav tako je bilo vključeno načrtovanje dolgoročne strategije, ki upošteva prihodnji razvoj in potrebe, obenem pa preprečujejo prekomerno izkoriščanje naravnih virov.
Učinkovita in gospodarna raba zemljišč	Predvideno območje zasleduje usmerjanje urbanizacije v obstoječe naselbine ali razvoj

	novih naselij z višjo gostoto, kar zmanjša potrebo po rabi novih zemljišč za stanovanja in infrastrukturo.
Kakovostne bivalne razmere	Območje omogoča zdravo, udobno, varno in trajnostno bivanje v stanovanjskih okoljih te tudi optimizacijo transporta kot ključnega dejavnika porabe časa in energije.
Prostorsko usklajeno in med seboj dopolnjujočo se razmestitev različnih dejavnosti v prostoru	Predvideno območje omogoča dolgoročno strategijo, ki upošteva prihodnji razvoj in potrebe, obenem pa preprečujejo prekomerno izkoriščanje naravnih virov, z upoštevanjem demografskih sprememb.
Prenova obstoječega, ki ima prednost pred graditvijo novega	Ni relevantno.
Ohranjanje prepoznavnih značilnosti prostora	Območje sledi sodobnim potrebam z vključevanjem razvojnih teženj v prostoru.
Sanacija degradiranega prostora	Ni relevantno.
Varstvo okolja, naravnih virov ter ohranjanje narave	Krajinski park - Spominski park revolucionarnih tradicij občine Domžale (ID 1454).
Celostno ohranjanje kulturne dediščine, vključno z naselbinsko dediščino	Območje se nahaja v območju varstva kulturne dediščine in sicer Gorjuša - Vas (ID 13732) in vplivno območje spomenika Krumperk - Grad Krumperk (ID 2000304).
Zagotavljanje zdravja prebivalstva	Ni relevantno.
Obramba države in varstvo pred naravnimi in drugimi nesrečami	Ni relevantno.
JAVNI INTERES	
Javni interes – ZJF	NE
Javni interes – ZKZ	NE
Javni interes – ZON	DA, krajinski park - Spominski park revolucionarnih tradicij občine Domžale (ID 1454).
Javni interes – (ZVO-2)	NE
Javni interes – (ZVNDN)	NE
UGOTOVITVE:	
Območje vključuje zagotavljanje dostopa do kakovostne infrastrukture. Prav tako je bilo vključeno načrtovanje dolgoročne strategije, ki upošteva prihodnji razvoj in potrebe, obenem pa preprečujejo prekomerno izkoriščanje naravnih virov. Zasebni interes in določitev stavbnih zemljišč prevlada nad javnim interesom.	



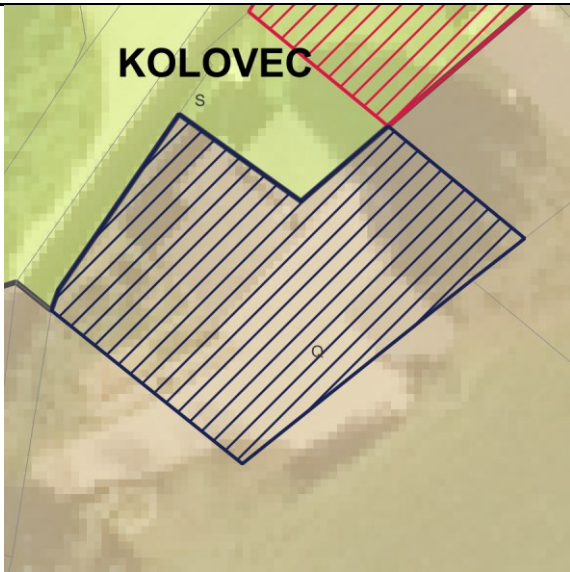
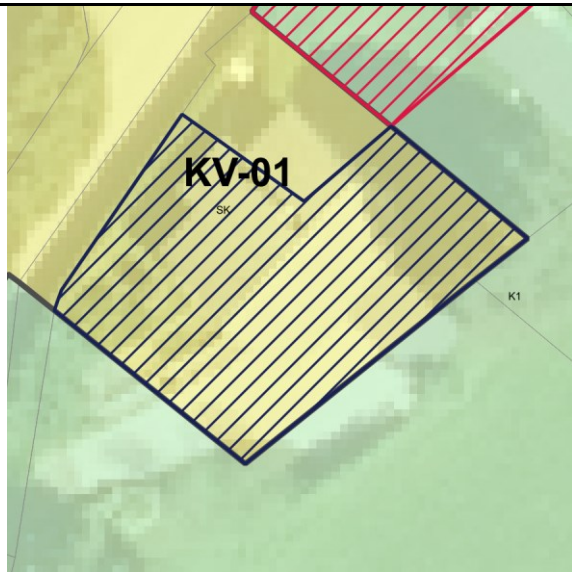
PODATKI O PARCELI	
Oznaka spremembe	104
Površina spremembe na parceli (m ²)	91.703169753099999
Podatki o zemljišču (ZKP 2018)	
K.O.	1958
Parc. št.	658/2
Namenska raba 2018 (ur objava)	
Namenska raba pred OPN	G - območje gozdov
Namenska raba z OPN	SK - površine podeželskega naselja
Enota urejanja prostora z OPN	GR-05
Varstveni in pravni režimi (stanje leta 2018)	
Narava	Zavarovano območje - NE Območje naravne vrednote - NE Natura 2000 - NE Ekološko pomembno območje - NE
Kultura	13732 dediščina naselbinska dediščina
Varovalni gozd	NE
Poplave	NE
Vodovarstveno območje in režim	NE
Varstveni pas gospodarske javne infrastrukture	NE

PODATKI O PARCELI	
Oznaka spremembe	104
Površina spremembe na parceli (m ²)	641.53691240900002
Podatki o zemljišču (ZKP 2018)	
K.O.	1958
Parc. št.	637/15
Namenska raba 2018 (ur objava)	
Namenska raba pred OPN	G - območje gozdov
Namenska raba z OPN	SK - površine podeželskega naselja
Enota urejanja prostora z OPN	GR-05
Varstveni in pravni režimi (stanje leta 2018)	
Narava	<i>Zavarovano območje - NE</i> <i>Območje naravne vrednote - NE</i> <i>Natura 2000 - NE</i> <i>Ekološko pomembno območje - NE</i>
Kultura	13732 dediščina naselbinska dediščina
Varovalni gozd	NE
Poplave	NE
Vodovarstveno območje in režim	NE
Varstveni pas gospodarske javne infrastrukture	NE



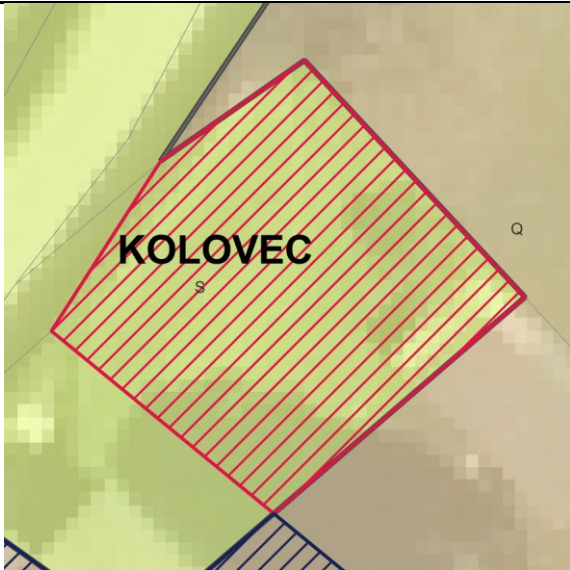
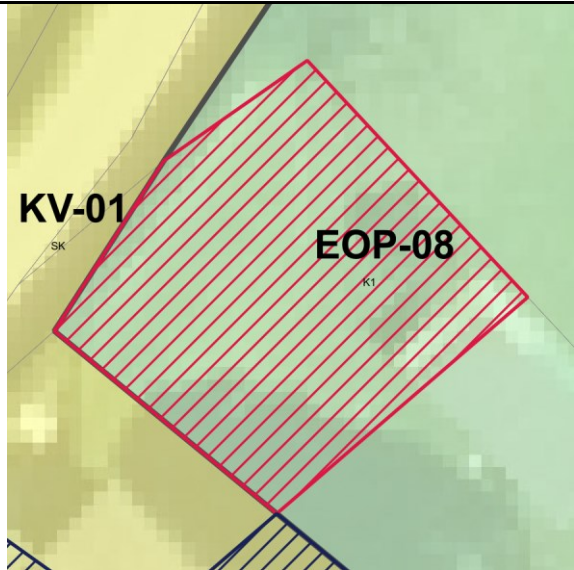
PODATKI O PARCELI	
Oznaka spremembe	104
Površina spremembe na parceli (m ²)	0.17036198949
Podatki o zemljišču (ZKP 2018)	
K.O.	1958
Parc. št.	637/16
Namenska raba 2018 (ur objava)	
Namenska raba pred OPN	G - območje gozdov
Namenska raba z OPN	SK - površine podeželskega naselja
Enota urejanja prostora z OPN	GR-05
Varstveni in pravni režimi (stanje leta 2018)	
Narava	<i>Zavarovano območje - 1454</i> Spominski park revolucionarnih tradicij občine Domžale (Uradni vestnik občine Domžale, št.8/84) <i>Območje naravne vrednote - NE</i> <i>Natura 2000 - NE</i> <i>Ekološko pomembno območje - NE</i>
Kultura	13732 dediščina naselbinska dediščina
Varovalni gozd	NE
Poplave	NE
Vodovarstveno območje in režim	NE
Varstveni pas gospodarske javne infrastrukture	NE

PODATKI O PARCELI	
Oznaka spremembe	104
Površina spremembe na parceli (m ²)	0.77424246434999999
Podatki o zemljišču (ZKP 2018)	
K.O.	1958
Parc. št.	637/15
Namenska raba 2018 (ur objava)	
Namenska raba pred OPN	G - območje gozdov
Namenska raba z OPN	SK - površine podeželskega naselja
Enota urejanja prostora z OPN	GR-05
Varstveni in pravni režimi (stanje leta 2018)	
Narava	<i>Zavarovano območje - NE</i> <i>Območje naravne vrednote - NE</i> <i>Natura 2000 - NE</i> <i>Ekološko pomembno območje - NE</i>
Kultura	2000304 vplivno območje spomenika profana stavbna dediščina
Varovalni gozd	NE
Poplave	NE
Vodovarstveno območje in režim	NE
Varstveni pas gospodarske javne infrastrukture	NE

PODATKI O SPREMEMBI	
Oznaka	105 , vezano na 106
K.O.	1935 - Rova
Parc. št.	946/3
Površina (m ²)	361.17000000000002
Sprememba	kmetijsko zemljišče v stavbno zemljišče
Namenska raba prostora po DP	Q - območje kmetijskih zemljišč
Namenska raba prostora po OPN	SK - površine podeželskega naselja
Enota urejanja prostora po OPN	KV-01
GRAFIČNI PRIKAZ	
Grafični prikaz pred OPN	Grafični prikaz OPN
	
PROSTORSKI AKT OPN 2018	
Naziv akta	Občinski prostorski načrt Domžale (Uradni vestnik Občine Domžale, št. 10/18)
Namenska raba	SK - površine podeželskega naselja
Varstveni in pravni režimi (stanje leta 2018)	
Narava	Vsebina je opredeljena v nadaljevanju.
Kultura	Vsebina je opredeljena v nadaljevanju.
Poplavna nevarnost (Integralna karta razredov poplavne nevarnosti - IKRPN)	Vsebina je opredeljena v nadaljevanju.
Vodovarstveno območje	Vsebina je opredeljena v nadaljevanju.
OPREDELITVE	
Trajnostni razvoj v prostoru	Območje vključuje zagotavljanje dostopa do kakovostne infrastrukture. Prav tako je bilo vključeno načrtovanje dolgoročne strategije, ki upošteva prihodnji razvoj in potrebe, obenem pa preprečujejo prekomerno izkoriščanje naravnih virov.
Učinkovita in gospodarna raba zemljišč	Predvideno območje zasleduje usmerjanje urbanizacije v obstoječe naselbine ali razvoj

	novih naselij z višjo gostoto, kar zmanjša potrebo po rabi novih zemljišč za stanovanja in infrastrukturo.
Kakovostne bivalne razmere	Območje omogoča zdravo, udobno, varno in trajnostno bivanje v stanovanjskih okoljih te tudi optimizacijo transporta kot ključnega dejavnika porabe časa in energije.
Prostorsko usklajeno in med seboj dopolnjujočo se razmestitev različnih dejavnosti v prostoru	Predvideno območje omogoča dolgoročno strategijo, ki upošteva prihodnji razvoj in potrebe, obenem pa preprečujejo prekomerno izkoriščanje naravnih virov, z upoštevanjem demografskih sprememb.
Prenova obstoječega, ki ima prednost pred graditvijo novega	Ni relevantno.
Ohranjanje prepoznavnih značilnosti prostora	Območje sledi sodobnim potrebam z vključevanjem razvojnih teženj v prostoru.
Sanacija degradiranega prostora	Ni relevantno.
Varstvo okolja, naravnih virov ter ohranjanje narave	Varstveni pasovi za oskrbo s pitno vodo (III. stopnja varovanja).
Celostno ohranjanje kulturne dediščine, vključno z naselbinsko dediščino	Območje se nahaja v območju varstva kulturne dediščine - vrtnoarhitekturna dediščina, Kolovec - Park dvorca (ID 13747).
Zagotavljanje zdravja prebivalstva	Ni relevantno.
Obramba države in varstvo pred naravnimi in drugimi nesrečami	Ni relevantno.
JAVNI INTERES	
Javni interes – ZJF	NE
Javni interes – ZKZ	NE
Javni interes – ZON	NE
Javni interes – (ZVO-2)	DA, VVO
Javni interes – (ZVNDN)	NE
UGOTOVITVE:	
<p>Prerazporeditev obstoječih stavbnih zemljišč na območju naselja. Sprememba je ustrezna, saj gre za določitev stavbnih zemljišč obstoječim objektom s prerazporeditvijo stavbnih zemljišč, ki so del naselja. Zaradi prerazporeditve obstoječih stavbnih zemljišč se obstoječa dejavnost ohranja. S prerazporeditvijo obstoječih stavbnih zemljišč na območju naselja ohranja avtohtoni poselitveni vzorec in s tem prepoznavne značilnosti prostora.</p> <p>Zasebni interes in določitev stavbnih zemljišč glede na dejansko stanje prevlada nad javnim interesom.</p>	

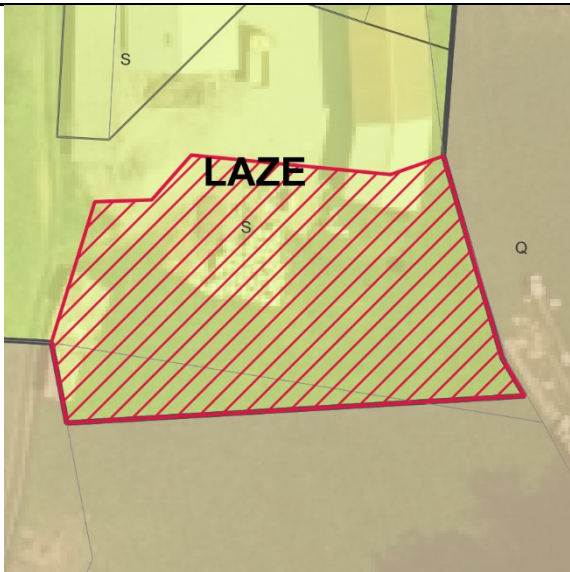
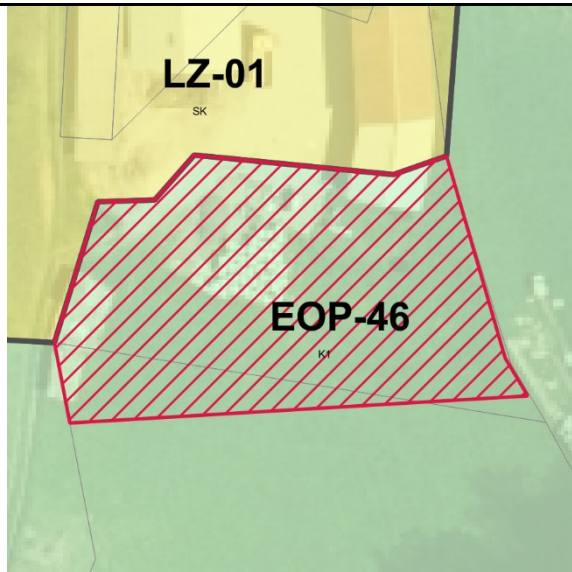
PODATKI O PARCELI	
Oznaka spremembe	105
Površina spremembe na parceli (m ²)	361.099859982
Podatki o zemljišču (ZKP 2018)	
K.O.	1935
Parc. št.	946/3
Namenska raba 2018 (ur objava)	
Namenska raba pred OPN	Q - območje kmetijskih zemljišč
Namenska raba z OPN	SK - površine podeželskega naselja
Enota urejanja prostora z OPN	KV-01
Varstveni in pravni režimi (stanje leta 2018)	
Narava	<i>Zavarovano območje - NE</i> <i>Območje naravne vrednote - NE</i> <i>Natura 2000 - NE</i> <i>Ekološko pomembno območje - NE</i>
Kultura	13747 dediščina vrtnoarhitekturna dediščina
Varovalni gozd	NE
Poplave	NE
Vodovarstveno območje in režim	2706 3
Varstveni pas gospodarske javne infrastrukture	NE

PODATKI O SPREMEMBI	
Oznaka	106 , vezano na 105
K.O.	1935 - Rova
Parc. št.	946/3
Površina (m ²)	182.81
Sprememba	stavbno zemljišče v drugo
Namenska raba prostora po DP	S - območje stanovanj
Namenska raba prostora po OPN	K1 - najboljša kmetijska zemljišča
Enota urejanja prostora po OPN	EOP-08
GRAFIČNI PRIKAZ	
Grafični prikaz pred OPN	Grafični prikaz OPN
	
PROSTORSKI AKT OPN 2018	
Naziv akta	Občinski prostorski načrt Domžale (Uradni vestnik Občine Domžale, št. 10/18)
Namenska raba	K1 - najboljša kmetijska zemljišča
Varstveni in pravni režimi (stanje leta 2018)	
Narava	Vsebina je opredeljena v nadaljevanju.
Kultura	Vsebina je opredeljena v nadaljevanju.
Poplavna nevarnost (Integralna karta razredov poplavne nevarnosti - IKRPN)	Vsebina je opredeljena v nadaljevanju.
Vodovarstveno območje	Vsebina je opredeljena v nadaljevanju.
OPREDELITVE	
Trajnostni razvoj v prostoru	Območje se nahaja na južnem delu naselja Kolovec.
Učinkovita in gospodarna raba zemljišč	Predvideno območje zasleduje ohranjanje rodovitnosti tal, zmanjšanje vpliva na okolje in ohranjanje biotske raznovrstnosti.
Kakovostne bivalne razmere	Ni relevantno.
Prostorsko usklajeno in med seboj dopolnjujočo se razmestitev različnih dejavnosti v prostoru	Območje ohranja kmetijski pridelovalni potencial.



Prenova obstoječega, ki ima prednost pred graditvijo novega	Ni relevantno.
Ohranjanje prepoznavnih značilnosti prostora	Območje zasleduje ohranjanje kmetijskih in gozdnih površin in njihove trajnostne rabe, kar je tudi ključni element identitete prostora in njegove podobe.
Sanacija degradiranega prostora	Ni relevantno.
Varstvo okolja, naravnih virov ter ohranjanje narave	Varstveni pasovi za oskrbo s pitno vodo (III. stopnja varovanja).
Celostno ohranjanje kulturne dediščine, vključno z naselbinsko dediščino	Območje se nahaja v območju varstva kulturne dediščine - vrtnoarhitekturna dediščina, Kolovec - Park dvorca (ID 13747).
Zagotavljanje zdravja prebivalstva	Ni relevantno.
Obramba države in varstvo pred naravnimi in drugimi nesrečami	Ni relevantno.
JAVNI INTERES	
Javni interes – ZJF	NE
Javni interes – ZKZ	DA, ohranjanje kmetijskih zemljišč.
Javni interes – ZON	NE
Javni interes – (ZVO-2)	DA, VVO
Javni interes – (ZVNDN)	NE
UGOTOVITVE:	
<p>Območje se nahaja na robu naselja Kolovec. Javni interes zasleduje ohranjanje rodovitnosti tal, zmanjšanje vpliva na okolje, ohranjanje biotske raznovrstnosti. S spremembo namenske rabe prostora iz stavbnih v kmetijska zemljišča, območje ohranja kmetijski pridelovalni potencial, zaradi upoštevanja območja varstva kulturne dediščin in vodovarstvenega območja.</p> <p>Javni interes določitve namenske rabe kmetijskih in zemljišč prevlada nad interesom ohranitve stavbne namenske rabe.</p>	

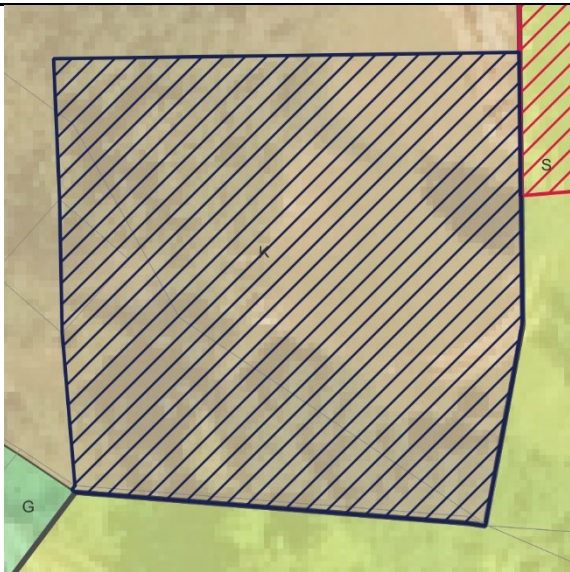
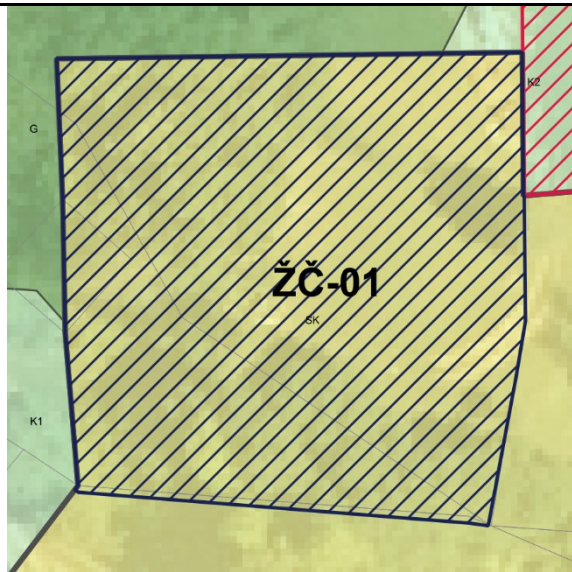
PODATKI O PARCELI	
Oznaka spremembe	106
Površina spremembe na parceli (m ²)	182.773445119
Podatki o zemljišču (ZKP 2018)	
K.O.	1935
Parc. št.	946/3
Namenska raba 2018 (ur objava)	
Namenska raba pred OPN	S - območje stanovanj
Namenska raba z OPN	K1 - najboljša kmetijska zemljišča
Enota urejanja prostora z OPN	EOP-08
Varstveni in pravni režimi (stanje leta 2018)	
Narava	Zavarovano območje - NE Območje naravne vrednote - NE Natura 2000 - NE Ekološko pomembno območje - NE
Kultura	13747 dediščina vrtnoarhitekturna dediščina
Varovalni gozd	NE
Poplave	NE
Vodovarstveno območje in režim	2706 3
Varstveni pas gospodarske javne infrastrukture	NE

PODATKI O SPREMEMBI	
Oznaka	107
K.O.	1958 - Brezovica
Parc. št.	553/1, 553/2
Površina (m ²)	1694.3599999999999
Sprememba	stavbno zemljišče v drugo
Namenska raba prostora po DP	S - območje stanovanj
Namenska raba prostora po OPN	K1 - najboljša kmetijska zemljišča
Enota urejanja prostora po OPN	EOP-46
GRAFIČNI PRIKAZ	
Grafični prikaz pred OPN	Grafični prikaz OPN
	
PROSTORSKI AKT OPN 2018	
Naziv akta	Občinski prostorski načrt Domžale (Uradni vestnik Občine Domžale, št. 10/18)
Namenska raba	K1 - najboljša kmetijska zemljišča
Varstveni in pravni režimi (stanje leta 2018)	
Narava	Vsebina je opredeljena v nadaljevanju.
Kultura	Vsebina je opredeljena v nadaljevanju.
Poplavna nevarnost (Integralna karta razredov poplavne nevarnosti - IKRPN)	Vsebina je opredeljena v nadaljevanju.
Vodovarstveno območje	Vsebina je opredeljena v nadaljevanju.
OPREDELITVE	
Trajnostni razvoj v prostoru	Območje se nahaja na južnem delu naselja Laze pri Domžalah.
Učinkovita in gospodarna raba zemljišč	Predvideno območje zasleduje ohranjanje rodovitnosti tal, zmanjšanje vpliva na okolje in ohranjanje biotske raznovrstnosti.
Kakovostne bivalne razmere	Ni relevantno.
Prostorsko usklajeno in med seboj dopolnjujočo se razmestitev različnih dejavnosti v prostoru	Območje ohranja kmetijski pridelovalni potencial.

Prenova obstoječega, ki ima prednost pred graditvijo novega	Ni relevantno.
Ohranjanje prepoznavnih značilnosti prostora	Območje zasleduje ohranjanje kmetijskih in gozdnih površin in njihove trajnostne rabe, kar je tudi ključni element identitete prostora in njegove podobe.
Sanacija degradiranega prostora	Ni relevantno.
Varstvo okolja, naravnih virov ter ohranjanje narave	Ni relevantno.
Celostno ohranjanje kulturne dediščine, vključno z naselbinsko dediščino	Ni relevantno.
Zagotavljanje zdravja prebivalstva	Ni relevantno.
Obramba države in varstvo pred naravnimi in drugimi nesrečami	Ni relevantno.
JAVNI INTERES	
Javni interes – ZJF	NE
Javni interes – ZKZ	DA, ohranjanje kmetijskih zemljišč.
Javni interes – ZON	NE
Javni interes – (ZVO-2)	NE
Javni interes – (ZVNDN)	NE
UGOTOVITVE:	
<p>Območje se nahaja na robu naselja Laze pri Domžalah. Javni interes zasleduje ohranjanje rodovitnosti tal, zmanjšanje vpliva na okolje, ohranjanje biotske raznovrstnosti. S spremembo namenske rabe prostora iz stavbnih v kmetijska zemljišča, območje ohranja kmetijski pridelovalni potencial, zaradi ohranjanja kmetijskih zemljišč.</p> <p>Javni interes določitve namenske rabe kmetijskih zemljišč prevlada nad interesom ohranitve stavbne namenske rabe.</p>	

PODATKI O PARCELI	
Oznaka spremembe	107
Površina spremembe na parceli (m ²)	247.20898139100001
Podatki o zemljišču (ZKP 2018)	
K.O.	1958
Parc. št.	553/1
Namenska raba 2018 (ur objava)	
Namenska raba pred OPN	S - območje stanovanj
Namenska raba z OPN	K1 - najboljša kmetijska zemljišča
Enota urejanja prostora z OPN	EOP-46
Varstveni in pravni režimi (stanje leta 2018)	
Narava	Zavarovano območje - NE Območje naravne vrednote - NE Natura 2000 - NE Ekološko pomembno območje - NE
Kultura	NE
Varovalni gozd	NE
Poplave	NE
Vodovarstveno območje in režim	NE
Varstveni pas gospodarske javne infrastrukture	NE

PODATKI O PARCELI	
Oznaka spremembe	107
Površina spremembe na parceli (m ²)	1446.84043496
Podatki o zemljišču (ZKP 2018)	
K.O.	1958
Parc. št.	553/2
Namenska raba 2018 (ur objava)	
Namenska raba pred OPN	S - območje stanovanj
Namenska raba z OPN	K1 - najboljša kmetijska zemljišča
Enota urejanja prostora z OPN	EOP-46
Varstveni in pravni režimi (stanje leta 2018)	
Narava	Zavarovano območje - NE Območje naravne vrednote - NE Natura 2000 - NE Ekološko pomembno območje - NE
Kultura	NE
Varovalni gozd	NE
Poplave	NE
Vodovarstveno območje in režim	NE
Varstveni pas gospodarske javne infrastrukture	NE

PODATKI O SPREMEMBI	
Oznaka	108 , vezano na 110
K.O.	1935 - Rova
Parc. št.	537/1, 537/2, 1054/1, 544
Površina (m ²)	1309.1199999999999
Sprememba	kmetijsko zemljišče v stavbno zemljišče
Namenska raba prostora po DP	K - območje kmetijskih zemljišč
Namenska raba prostora po OPN	SK - površine podeželskega naselja
Enota urejanja prostora po OPN	ŽČ-01
GRAFIČNI PRIKAZ	
Grafični prikaz pred OPN	Grafični prikaz OPN
	
PROSTORSKI AKT OPN 2018	
Naziv akta	Občinski prostorski načrt Domžale (Uradni vestnik Občine Domžale, št. 10/18)
Namenska raba	SK - površine podeželskega naselja
Varstveni in pravni režimi (stanje leta 2018)	
Narava	Vsebina je opredeljena v nadaljevanju.
Kultura	Vsebina je opredeljena v nadaljevanju.
Poplavna nevarnost (Integralna karta razredov poplavne nevarnosti - IKRPN)	Vsebina je opredeljena v nadaljevanju.
Vodovarstveno območje	Vsebina je opredeljena v nadaljevanju.
OPREDELITVE	
Trajnostni razvoj v prostoru	Prerazporeditev obstoječih stavbnih zemljišč na območju naselja.
Učinkovita in gospodarna raba zemljišč	Prerazporeditev obstoječih stavbnih zemljišč na območju naselja in s tem zagotavljanje po obliki ustrežnejšega stavbenga zemljišča.
Kakovostne bivalne razmere	Ni relevantno.
Prostorsko usklajeno in med seboj dopolnjujočo se razmestitev različnih dejavnosti v prostoru	Zaradi prerazporeditve obstoječih stavbnih zemljišč se obstoječa dejavnost ohranja.


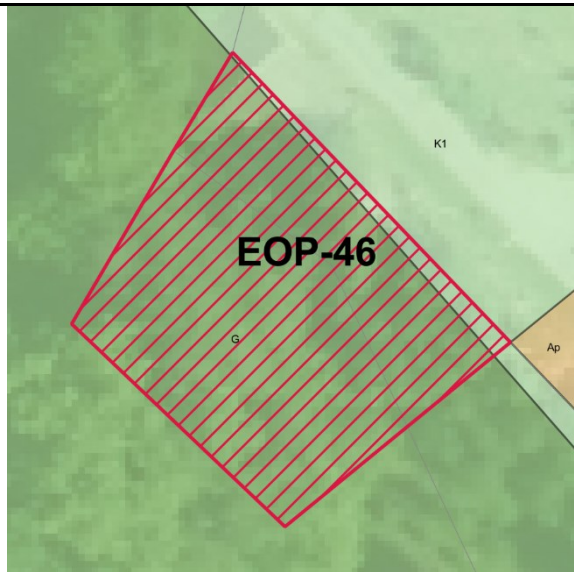
Prenova obstoječega, ki ima prednost pred graditvijo novega	Ni relevantno.
Ohranjanje prepoznavnih značilnosti prostora	S prerazporeditvijo obstoječih stavbnih zemljišč na območju naselja se ohranja avtohtoni poselitveni vzorec in s tem prepoznaven značilnosti prostora.
Sanacija degradiranega prostora	Ni relevantno.
Varstvo okolja, naravnih virov ter ohranjanje narave	Ni relevantno.
Celostno ohranjanje kulturne dediščine, vključno z naselbinsko dediščino	Ni relevantno.
Zagotavljanje zdravja prebivalstva	Ni relevantno.
Obramba države in varstvo pred naravnimi in drugimi nesrečami	Ni relevantno.
JAVNI INTERES	
Javni interes – ZJF	NE
Javni interes – ZKZ	NE
Javni interes – ZON	NE
Javni interes – (ZVO-2)	NE
Javni interes – (ZVNDN)	NE
UGOTOVITVE:	
<p>Območje se nahaja na območju posamične poselitve. Sprememba je ustrezna, saj gre za določitev stavbnih zemljišč obstoječim objektom s prerazporeditvijo stavbnih zemljišč, ki so del obstoječih stavbnih zemljišč. Zaradi prerazporeditve obstoječih stavbnih zemljišč se obstoječa dejavnost ohranja. S prerazporeditvijo obstoječih stavbnih zemljišč na območju naselja ohranja avtohtoni poselitveni vzorec in s tem prepoznavne značilnosti prostora.</p> <p>Zasebni interes in določitev stavbnih zemljišč glede na dejansko stanje prevlada nad javnim interesom.</p>	

PODATKI O PARCELI	
Oznaka spremembe	108
Površina spremembe na parceli (m ²)	343.39643681500002
Podatki o zemljišču (ZKP 2018)	
K.O.	1935
Parc. št.	537/1
Namenska raba 2018 (ur objava)	
Namenska raba pred OPN	K - območje kmetijskih zemljišč
Namenska raba z OPN	SK - površine podeželskega naselja
Enota urejanja prostora z OPN	ŽČ-01
Varstveni in pravni režimi (stanje leta 2018)	
Narava	<i>Zavarovano območje - NE</i> <i>Območje naravne vrednote - NE</i> <i>Natura 2000 - NE</i> <i>Ekološko pomembno območje - NE</i>
Kultura	NE
Varovalni gozd	NE
Poplave	NE
Vodovarstveno območje in režim	NE
Varstveni pas gospodarske javne infrastrukture	NE

PODATKI O PARCELI	
Oznaka spremembe	108
Površina spremembe na parceli (m ²)	28.992899996599999
Podatki o zemljišču (ZKP 2018)	
K.O.	1935
Parc. št.	537/2
Namenska raba 2018 (ur objava)	
Namenska raba pred OPN	K - območje kmetijskih zemljišč
Namenska raba z OPN	SK - površine podeželskega naselja
Enota urejanja prostora z OPN	ŽČ-01
Varstveni in pravni režimi (stanje leta 2018)	
Narava	<i>Zavarovano območje - NE</i> <i>Območje naravne vrednote - NE</i> <i>Natura 2000 - NE</i> <i>Ekološko pomembno območje - NE</i>
Kultura	NE
Varovalni gozd	NE
Poplave	NE
Vodovarstveno območje in režim	NE
Varstveni pas gospodarske javne infrastrukture	NE

PODATKI O PARCELI	
Oznaka spremembe	108
Površina spremembe na parceli (m ²)	17.373762106400001
Podatki o zemljišču (ZKP 2018)	
K.O.	1935
Parc. št.	1054/1
Namenska raba 2018 (ur objava)	
Namenska raba pred OPN	K - območje kmetijskih zemljišč
Namenska raba z OPN	SK - površine podeželskega naselja
Enota urejanja prostora z OPN	ŽČ-01
Varstveni in pravni režimi (stanje leta 2018)	
Narava	<i>Zavarovano območje - NE</i> <i>Območje naravne vrednote - NE</i> <i>Natura 2000 - NE</i> <i>Ekološko pomembno območje - NE</i>
Kultura	NE
Varovalni gozd	NE
Poplave	NE
Vodovarstveno območje in režim	NE
Varstveni pas gospodarske javne infrastrukture	NE

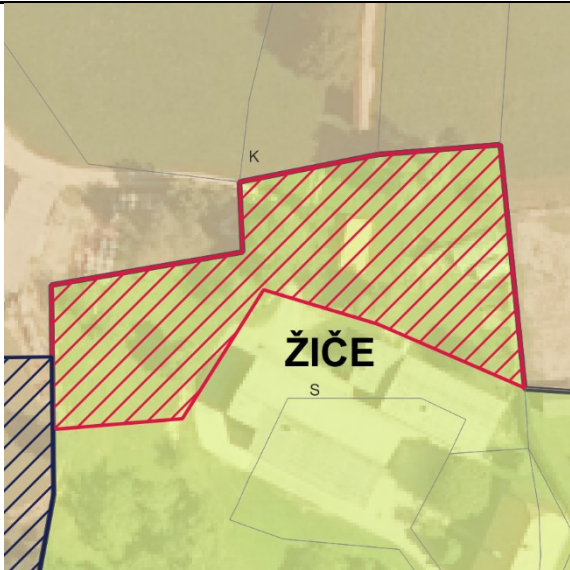
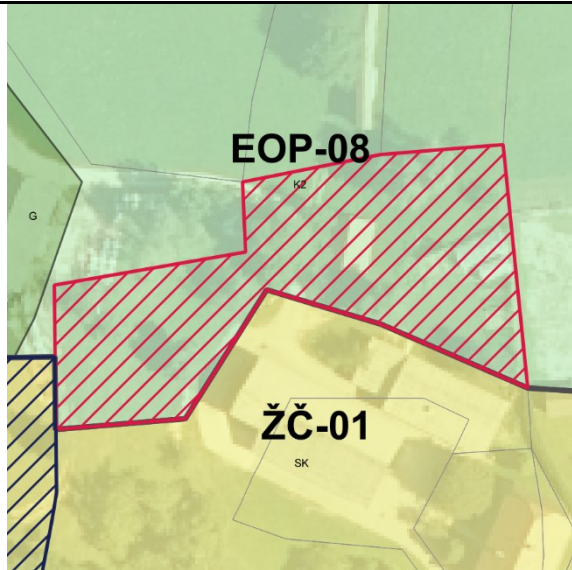
PODATKI O PARCELI	
Oznaka spremembe	108
Površina spremembe na parceli (m ²)	919.12179159100003
Podatki o zemljišču (ZKP 2018)	
K.O.	1935
Parc. št.	544
Namenska raba 2018 (ur objava)	
Namenska raba pred OPN	K - območje kmetijskih zemljišč
Namenska raba z OPN	SK - površine podeželskega naselja
Enota urejanja prostora z OPN	ŽČ-01
Varstveni in pravni režimi (stanje leta 2018)	
Narava	<i>Zavarovano območje - NE</i> <i>Območje naravne vrednote - NE</i> <i>Natura 2000 - NE</i> <i>Ekološko pomembno območje - NE</i>
Kultura	NE
Varovalni gozd	NE
Poplave	NE
Vodovarstveno območje in režim	NE
Varstveni pas gospodarske javne infrastrukture	NE

PODATKI O SPREMEMBI	
Oznaka	109
K.O.	1958 - Brezovica
Parc. št.	510/1, 522
Površina (m ²)	584.4199999999996
Sprememba	stavbno zemljišče v drugo
Namenska raba prostora po DP	S - območje stanovanj
Namenska raba prostora po OPN	K1 - najboljša kmetijska zemljišča, G - gozdna zemljišča
Enota urejanja prostora po OPN	EOP-46
GRAFIČNI PRIKAZ	
Grafični prikaz pred OPN	Grafični prikaz OPN
	
PROSTORSKI AKT OPN 2018	
Naziv akta	Občinski prostorski načrt Domžale (Uradni vestnik Občine Domžale, št. 10/18)
Namenska raba	K1 - najboljša kmetijska zemljišča, G - gozdna zemljišča
Varstveni in pravni režimi (stanje leta 2018)	
Narava	Vsebina je opredeljena v nadaljevanju.
Kultura	Vsebina je opredeljena v nadaljevanju.
Poplavna nevarnost (Integralna karta razredov poplavne nevarnosti - IKRPN)	Vsebina je opredeljena v nadaljevanju.
Vodovarstveno območje	Vsebina je opredeljena v nadaljevanju.
OPREDELITVE	
Trajnostni razvoj v prostoru	Območje se nahaja na meji med večjimi gozdnimi in kmetijskimi zemljišči.
Učinkovita in gospodarna raba zemljišč	Predvideno območje zasleduje ohranjanje rodovitnosti tal, zmanjšanje vpliva na okolje in ohranjanje biotske raznovrstnosti.
Kakovostne bivalne razmere	Ni relevantno.

Prostorsko usklajeno in med seboj dopolnjujočo se razmestitev različnih dejavnosti v prostoru	Območje ohranja gozdna in kmetijska zemljišča.
Prenova obstoječega, ki ima prednost pred graditvijo novega	Ni relevantno.
Ohranjanje prepoznavnih značilnosti prostora	Območje zasleduje ohranjanje kmetijskih in gozdnih površin in njihove trajnostne rabe, kar je tudi ključni element identitete prostora in njegove podobe.
Sanacija degradiranega prostora	Ni relevantno.
Varstvo okolja, naravnih virov ter ohranjanje narave	Ni relevantno.
Celostno ohranjanje kulturne dediščine, vključno z naselbinsko dediščino	Ni relevantno.
Zagotavljanje zdravja prebivalstva	Ni relevantno.
Obramba države in varstvo pred naravnimi in drugimi nesrečami	Ni relevantno.
JAVNI INTERES	
Javni interes – ZJF	NE
Javni interes – ZKZ	DA, ohranjanje kmetijskih zemljišč.
Javni interes – ZON	NE
Javni interes – (ZVO-2)	NE
Javni interes – (ZVNDN)	NE
UGOTOVITVE:	
<p>Območje se nahaja v odprtem med gozdnimi in kmetijskimi zemljišči. Javni interes zasleduje ohranjanje rodovitnosti tal, zmanjšanje vpliva na okolje, ohranjanje biotske raznovrstnosti. S spremembo namenske rabe prostora iz stavbnih v kmetijska zemljišča, območje ohranja kmetijski pridelovalni potencial.</p> <p>Javni interes določitve namenske rabe kmetijskih zemljišč prevlada nad interesom ohranitve stavbne namenske rabe.</p>	


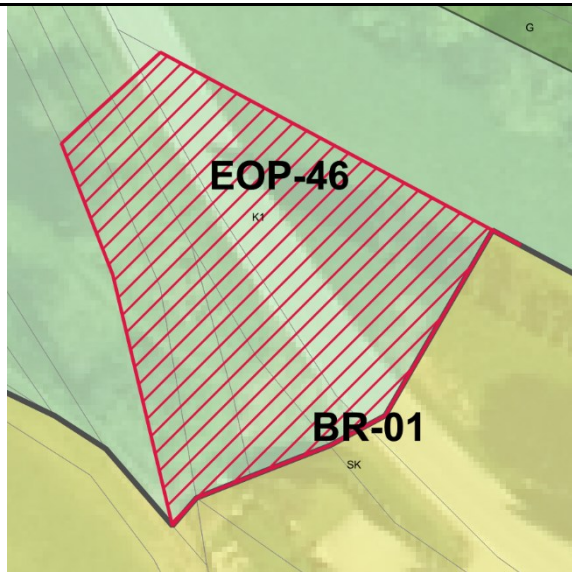
PODATKI O PARCELI	
Oznaka spremembe	109
Površina spremembe na parceli (m ²)	213.44260672600001
Podatki o zemljišču (ZKP 2018)	
K.O.	1958
Parc. št.	522
Namenska raba 2018 (ur objava)	
Namenska raba pred OPN	S - območje stanovanj
Namenska raba z OPN	G - gozdna zemljišča
Enota urejanja prostora z OPN	EOP-46
Varstveni in pravni režimi (stanje leta 2018)	
Narava	Zavarovano območje - NE Območje naravne vrednote - NE Natura 2000 - NE Ekološko pomembno območje - NE
Kultura	NE
Varovalni gozd	NE
Poplave	NE
Vodovarstveno območje in režim	NE
Varstveni pas gospodarske javne infrastrukture	NE

PODATKI O PARCELI	
Oznaka spremembe	109
Površina spremembe na parceli (m ²)	370.87181173099998
Podatki o zemljišču (ZKP 2018)	
K.O.	1958
Parc. št.	510/1
Namenska raba 2018 (ur objava)	
Namenska raba pred OPN	S - območje stanovanj
Namenska raba z OPN	K1 - najboljša kmetijska zemljišča, G - gozdna zemljišča
Enota urejanja prostora z OPN	EOP-46
Varstveni in pravni režimi (stanje leta 2018)	
Narava	<i>Zavarovano območje - NE</i> <i>Območje naravne vrednote - NE</i> <i>Natura 2000 - NE</i> <i>Ekološko pomembno območje - NE</i>
Kultura	NE
Varovalni gozd	NE
Poplave	NE
Vodovarstveno območje in režim	NE
Varstveni pas gospodarske javne infrastrukture	NE

PODATKI O SPREMEMBI	
Oznaka	110 , vezano na 108
K.O.	1935 - Rova
Parc. št.	543
Površina (m ²)	1817.1800000000001
Sprememba	stavbno zemljišče v drugo
Namenska raba prostora po DP	S - območje stanovanj
Namenska raba prostora po OPN	K2 - druga kmetijska zemljišča
Enota urejanja prostora po OPN	EOP-08
GRAFIČNI PRIKAZ	
Grafični prikaz pred OPN	Grafični prikaz OPN
	
PROSTORSKI AKT OPN 2018	
Naziv akta	Občinski prostorski načrt Domžale (Uradni vestnik Občine Domžale, št. 10/18)
Namenska raba	K2 - druga kmetijska zemljišča
Varstveni in pravni režimi (stanje leta 2018)	
Narava	Vsebina je opredeljena v nadaljevanju.
Kultura	Vsebina je opredeljena v nadaljevanju.
Poplavna nevarnost (Integralna karta razredov poplavne nevarnosti - IKRPN)	Vsebina je opredeljena v nadaljevanju.
Vodovarstveno območje	Vsebina je opredeljena v nadaljevanju.
OPREDELITVE	
Trajnostni razvoj v prostoru	Prerazporeditev obstoječih stavbnih zemljišč na območju naselja.
Učinkovita in gospodarna raba zemljišč	Prerazporeditev obstoječih stavbnih zemljišč na območju naselja in s tem zagotavljanje po obliki ustreznjšega stavbenga zemljišča.
Kakovostne bivalne razmere	Ni relevantno.
Prostorsko usklajeno in med seboj dopolnjujočo se razmestitev različnih dejavnosti v prostoru	Zaradi prerazporeditve obstoječih stavbnih zemljišč se obstoječa dejavnost ohranja.

Prenova obstoječega, ki ima prednost pred graditvijo novega	Ni relevantno.
Ohranjanje prepoznavnih značilnosti prostora	S prerazporeditvijo obstoječih stavbnih zemljišč na območju naselja se ohranja avtohtoni poselitveni vzorec in s tem prepoznaven značilnosti prostora.
Sanacija degradiranega prostora	Ni relevantno.
Varstvo okolja, naravnih virov ter ohranjanje narave	Ni relevantno.
Celostno ohranjanje kulturne dediščine, vključno z naselbinsko dediščino	Ni relevantno.
Zagotavljanje zdravja prebivalstva	Ni relevantno.
Obramba države in varstvo pred naravnimi in drugimi nesrečami	Ni relevantno.
JAVNI INTERES	
Javni interes – ZJF	NE
Javni interes – ZKZ	DA, ohranjanje kmetijskih zemljišč.
Javni interes – ZON	NE
Javni interes – (ZVO-2)	NE
Javni interes – (ZVNDN)	NE
UGOTOVITVE:	
<p>Prerazporeditev obstoječih stavbnih zemljišč na območju naselja. Javni interes zasleduje ohranjanje rodovitnosti tal, zmanjšanje vpliva na okolje in ohranjanje biotske raznovrstnosti. S spremembo namenske rabe prostora iz stavbnih v kmetijska zemljišča, območje ohranja kmetijski pridelovalni potencial.</p> <p>Javni interes določitve namenske rabe kmetijskih zemljišč prevlada nad interesom ohranitve stavbne namenske rabe.</p>	

PODATKI O PARCELI	
Oznaka spremembe	110
Površina spremembe na parceli (m ²)	1816.8529183600001
Podatki o zemljišču (ZKP 2018)	
K.O.	1935
Parc. št.	543
Namenska raba 2018 (ur objava)	
Namenska raba pred OPN	S - območje stanovanj
Namenska raba z OPN	K2 - druga kmetijska zemljišča
Enota urejanja prostora z OPN	EOP-08
Varstveni in pravni režimi (stanje leta 2018)	
Narava	Zavarovano območje - NE Območje naravne vrednote - NE Natura 2000 - NE Ekološko pomembno območje - NE
Kultura	NE
Varovalni gozd	NE
Poplave	NE
Vodovarstveno območje in režim	NE
Varstveni pas gospodarske javne infrastrukture	NE

PODATKI O SPREMEMBI	
Oznaka	111
K.O.	1958 - Brezovica
Parc. št.	1142, 1143/2, 534, 465/8, 465/1
Površina (m ²)	1011.25
Sprememba	stavbno zemljišče v drugo
Namenska raba prostora po DP	S - območje stanovanj
Namenska raba prostora po OPN	K1 - najboljša kmetijska zemljišča
Enota urejanja prostora po OPN	EOP-46
GRAFIČNI PRIKAZ	
Grafični prikaz pred OPN	Grafični prikaz OPN
	
PROSTORSKI AKT OPN 2018	
Naziv akta	Občinski prostorski načrt Domžale (Uradni vestnik Občine Domžale, št. 10/18)
Namenska raba	K1 - najboljša kmetijska zemljišča
Varstveni in pravni režimi (stanje leta 2018)	
Narava	Vsebina je opredeljena v nadaljevanju.
Kultura	Vsebina je opredeljena v nadaljevanju.
Poplavna nevarnost (Integralna karta razredov poplavne nevarnosti - IKRPN)	Vsebina je opredeljena v nadaljevanju.
Vodovarstveno območje	Vsebina je opredeljena v nadaljevanju.
OPREDELITVE	
Trajnostni razvoj v prostoru	Območje se nahaja na južnem delu naselja Brezovica pri Dobu.
Učinkovita in gospodarna raba zemljišč	Predvideno območje zasleduje ohranjanje rodovitnosti tal, zmanjšanje vpliva na okolje in ohranjanje biotske raznovrstnosti.
Kakovostne bivalne razmere	Ni relevantno.
Prostorsko usklajeno in med seboj dopolnjujočo se razmestitev različnih dejavnosti v prostoru	Območje ohranja kmetijski pridelovalni potencial.

Prenova obstoječega, ki ima prednost pred graditvijo novega	Ni relevantno.
Ohranjanje prepoznavnih značilnosti prostora	Območje zasleduje ohranjanje kmetijskih in gozdnih površin in njihove trajnostne rabe, kar je tudi ključni element identitete prostora in njegove podobe.
Sanacija degradiranega prostora	Ni relevantno.
Varstvo okolja, naravnih virov ter ohranjanje narave	Ni relevantno.
Celostno ohranjanje kulturne dediščine, vključno z naselbinsko dediščino	Ni relevantno.
Zagotavljanje zdravja prebivalstva	Ni relevantno.
Obramba države in varstvo pred naravnimi in drugimi nesrečami	Ni relevantno.
JAVNI INTERES	
Javni interes – ZJF	NE
Javni interes – ZKZ	DA, ohranjanje kmetijskih zemljišč.
Javni interes – ZON	NE
Javni interes – (ZVO-2)	NE
Javni interes – (ZVNDN)	NE
UGOTOVITVE:	
<p>Območje se nahaja na robu naselja Brezovica pri Dobu. Javni interes zasleduje ohranjanje rodovitnosti tal, zmanjšanje vpliva na okolje, ohranjanje biotske raznovrstnosti. S spremembo namenske rabe prostora iz stavbnih v kmetijska zemljišča, območje ohranja kmetijski pridelovalni potencial, zaradi ohranjanja kmetijskih zemljišč.</p> <p>Javni interes določitve namenske rabe kmetijskih zemljišč prevlada nad interesom ohranitve stavbne namenske rabe.</p>	


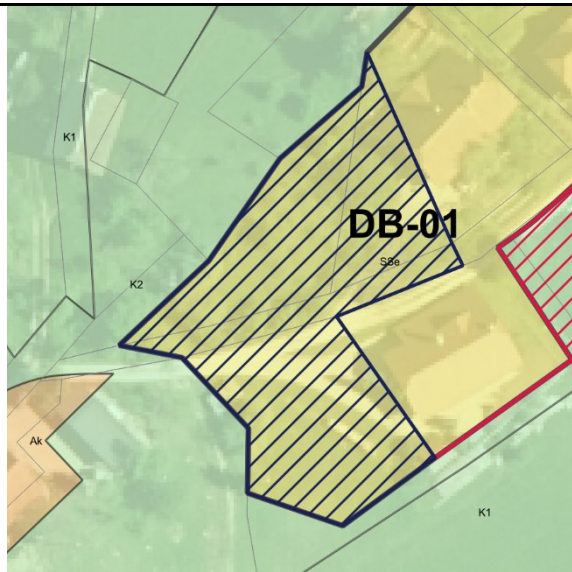
PODATKI O PARCELI	
Oznaka spremembe	111
Površina spremembe na parceli (m ²)	132.021426988
Podatki o zemljišču (ZKP 2018)	
K.O.	1958
Parc. št.	1142
Namenska raba 2018 (ur objava)	
Namenska raba pred OPN	S - območje stanovanj
Namenska raba z OPN	K1 - najboljša kmetijska zemljišča
Enota urejanja prostora z OPN	EOP-46
Varstveni in pravni režimi (stanje leta 2018)	
Narava	Zavarovano območje - NE Območje naravne vrednote - NE Natura 2000 - NE Ekološko pomembno območje - NE
Kultura	NE
Varovalni gozd	NE
Poplave	NE
Vodovarstveno območje in režim	NE
Varstveni pas gospodarske javne infrastrukture	NE

PODATKI O PARCELI	
Oznaka spremembe	111
Površina spremembe na parceli (m ²)	153.05345341899999
Podatki o zemljišču (ZKP 2018)	
K.O.	1958
Parc. št.	1143/2
Namenska raba 2018 (ur objava)	
Namenska raba pred OPN	S - območje stanovanj
Namenska raba z OPN	K1 - najboljša kmetijska zemljišča
Enota urejanja prostora z OPN	EOP-46
Varstveni in pravni režimi (stanje leta 2018)	
Narava	<i>Zavarovano območje - NE</i> <i>Območje naravne vrednote - NE</i> <i>Natura 2000 - NE</i> <i>Ekološko pomembno območje - NE</i>
Kultura	NE
Varovalni gozd	NE
Poplave	NE
Vodovarstveno območje in režim	NE
Varstveni pas gospodarske javne infrastrukture	NE

PODATKI O PARCELI	
Oznaka spremembe	111
Površina spremembe na parceli (m ²)	162.81632948699999
Podatki o zemljišču (ZKP 2018)	
K.O.	1958
Parc. št.	534
Namenska raba 2018 (ur objava)	
Namenska raba pred OPN	S - območje stanovanj
Namenska raba z OPN	K1 - najboljša kmetijska zemljišča
Enota urejanja prostora z OPN	EOP-46
Varstveni in pravni režimi (stanje leta 2018)	
Narava	Zavarovano območje - NE Območje naravne vrednote - NE Natura 2000 - NE Ekološko pomembno območje - NE
Kultura	NE
Varovalni gozd	NE
Poplave	NE
Vodovarstveno območje in režim	NE
Varstveni pas gospodarske javne infrastrukture	NE

PODATKI O PARCELI	
Oznaka spremembe	111
Površina spremembe na parceli (m ²)	77.341600000400007
Podatki o zemljišču (ZKP 2018)	
K.O.	1958
Parc. št.	465/8
Namenska raba 2018 (ur objava)	
Namenska raba pred OPN	S - območje stanovanj
Namenska raba z OPN	K1 - najboljša kmetijska zemljišča
Enota urejanja prostora z OPN	EOP-46
Varstveni in pravni režimi (stanje leta 2018)	
Narava	Zavarovano območje - NE Območje naravne vrednote - NE Natura 2000 - NE Ekološko pomembno območje - NE
Kultura	NE
Varovalni gozd	NE
Poplave	NE
Vodovarstveno območje in režim	NE
Varstveni pas gospodarske javne infrastrukture	NE

PODATKI O PARCELI	
Oznaka spremembe	111
Površina spremembe na parceli (m ²)	485.83368843699998
Podatki o zemljišču (ZKP 2018)	
K.O.	1958
Parc. št.	465/1
Namenska raba 2018 (ur objava)	
Namenska raba pred OPN	S - območje stanovanj
Namenska raba z OPN	K1 - najboljša kmetijska zemljišča
Enota urejanja prostora z OPN	EOP-46
Varstveni in pravni režimi (stanje leta 2018)	
Narava	Zavarovano območje - NE Območje naravne vrednote - NE Natura 2000 - NE Ekološko pomembno območje - NE
Kultura	NE
Varovalni gozd	NE
Poplave	NE
Vodovarstveno območje in režim	NE
Varstveni pas gospodarske javne infrastrukture	NE

PODATKI O SPREMEMBI	
Oznaka	112 , vezano na 113
K.O.	1965 - Brdo
Parc. št.	198/1, 205/7, 464/1, 198/2
Površina (m ²)	1625.75
Sprememba	kmetijsko zemljišče v stavbno zemljišče
Namenska raba prostora po DP	K - območje kmetijskih zemljišč
Namenska raba prostora po OPN	SS - stanovanjske površine
Enota urejanja prostora po OPN	DB-01
GRAFIČNI PRIKAZ	
Grafični prikaz pred OPN	Grafični prikaz OPN
	
PROSTORSKI AKT OPN 2018	
Naziv akta	Občinski prostorski načrt Domžale (Uradni vestnik Občine Domžale, št. 10/18)
Namenska raba	SS - stanovanjske površine
Varstveni in pravni režimi (stanje leta 2018)	
Narava	Vsebina je opredeljena v nadaljevanju.
Kultura	Vsebina je opredeljena v nadaljevanju.
Poplavna nevarnost (Integralna karta razredov poplavne nevarnosti - IKRPN)	Vsebina je opredeljena v nadaljevanju.
Vodovarstveno območje	Vsebina je opredeljena v nadaljevanju.
OPREDELITVE	
Trajnostni razvoj v prostoru	Območje se nahaja na južnem delu naselja Dobovlje.
Učinkovita in gospodarna raba zemljišč	Predvideno območje zasleduje usmerjanje urbanizacije v obstoječe naselbine ali razvoj novih naselij z višjo gostoto, kar zmanjša potrebo po rabi novih zemljišč za stanovanja in infrastrukturo.

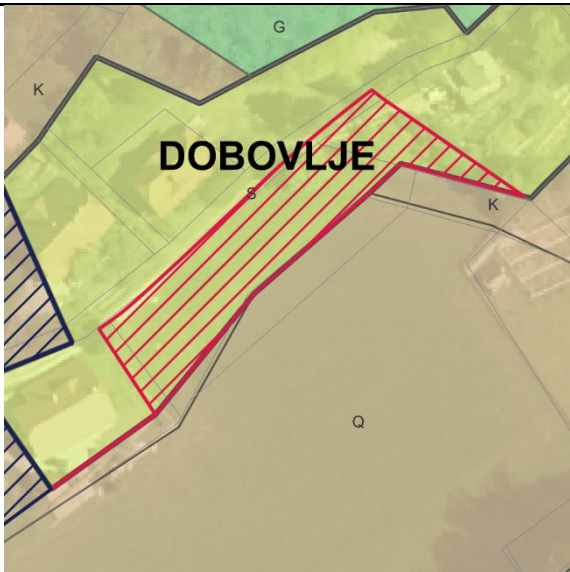
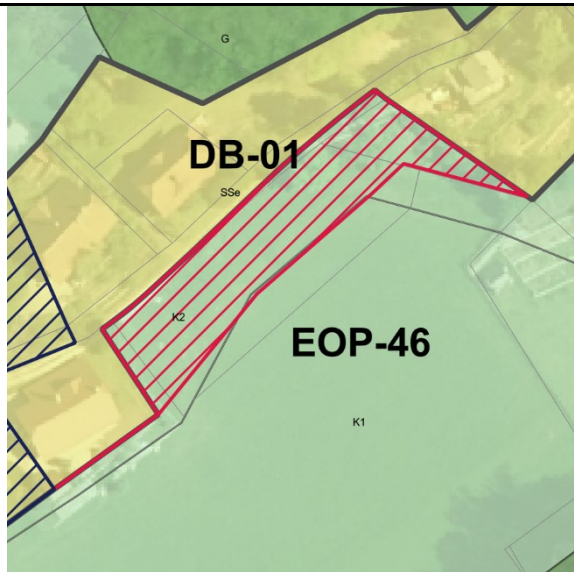
Kakovostne bivalne razmere	Območje omogoča zdravo, udobno, varno in trajnostno bivanje v stanovanjskih okoljih te tudi optimizacijo transporta kot ključnega dejavnika porabe časa in energije.
Prostorsko usklajeno in med seboj dopolnjujočo se razmestitev različnih dejavnosti v prostoru	Predvideno območje omogoča dolgoročno strategijo, ki upošteva prihodnji razvoj in potrebe, obenem pa preprečujejo prekomerno izkoriščanje naravnih virov, z upoštevanjem demografskih sprememb.
Prenova obstoječega, ki ima prednost pred graditvijo novega	Ni relevantno.
Ohranjanje prepoznavnih značilnosti prostora	Območje sledi sodobnim potrebam z vključevanjem razvojnih teženj v prostoru.
Sanacija degradiranega prostora	Ni relevantno.
Varstvo okolja, naravnih virov ter ohranjanje narave	Varstveni pasovi za oskrbo s pitno vodo (III. stopnja varovanja). Krajinski park - Spominski park revolucionarnih tradicij občine Domžale (ID 1454).
Celostno ohranjanje kulturne dediščine, vključno z naselbinsko dediščino	Ni relevantno.
Zagotavljanje zdravja prebivalstva	Ni relevantno.
Obramba države in varstvo pred naravnimi in drugimi nesrečami	Območje se nahaja v varstvenm pasu elektrodaljnovoda.
JAVNI INTERES	
Javni interes – ZJF	NE
Javni interes – ZKZ	NE
Javni interes – ZON	DA, krajinski park - Spominski park revolucionarnih tradicij občine Domžale (ID 1454).
Javni interes – (ZVO-2)	DA, VVO
Javni interes – (ZVNDN)	DA, varstveni pas elektrodaljnovoda.
UGOTOVITVE:	
<p>Območje se nahaja na območju posamične poselitve Dobovlje. Sprememba je ustrezna, saj gre za določitev stavbnih zemljišč obstoječim objektom s prerazporeditvijo stavbnih zemljišč, ki so del obstoječih stavbnih zemljišč. Zaradi prerazporeditve obstoječih stavbnih zemljišč se obstoječa dejavnost ohranja. S prerazporeditvijo obstojčih stvabnih zemljišč na območju naselja ohranja avtohtoni poselitveni vzorec in s tem prepoznavne značilnosti prostora.</p> <p>Zasebni interes in določitev stavbnih zemljišč glede na dejansko stanje prevlada nad javnim interesom.</p>	

PODATKI O PARCELI	
Oznaka spremembe	112
Površina spremembe na parceli (m ²)	484.73109998699999
Podatki o zemljišču (ZKP 2018)	
K.O.	1965
Parc. št.	198/1
Namenska raba 2018 (ur objava)	
Namenska raba pred OPN	K - območje kmetijskih zemljišč
Namenska raba z OPN	SS - stanovanjske površine
Enota urejanja prostora z OPN	DB-01
Varstveni in pravni režimi (stanje leta 2018)	
Narava	<i>Zavarovano območje - 1454</i> Spominski park revolucionarnih tradicij občine Domžale (Uradni vestnik občine Domžale, št.8/84) <i>Območje naravne vrednote - NE</i> <i>Natura 2000 - NE</i> <i>Ekološko pomembno območje - NE</i>
Kultura	NE
Varovalni gozd	NE
Poplave	NE
Vodovarstveno območje in režim	2704 3
Varstveni pas gospodarske javne infrastrukture	Varstveni pas elektrodaljnovoda

PODATKI O PARCELI	
Oznaka spremembe	112
Površina spremembe na parceli (m ²)	308.688082802
Podatki o zemljišču (ZKP 2018)	
K.O.	1965
Parc. št.	205/7
Namenska raba 2018 (ur objava)	
Namenska raba pred OPN	K - območje kmetijskih zemljišč
Namenska raba z OPN	SS - stanovanjske površine
Enota urejanja prostora z OPN	DB-01
Varstveni in pravni režimi (stanje leta 2018)	
Narava	<i>Zavarovano območje - 1454</i> Spominski park revolucionarnih tradicij občine Domžale (Uradni vestnik občine Domžale, št.8/84) <i>Območje naravne vrednote - NE</i> <i>Natura 2000 - NE</i> <i>Ekološko pomembno območje - NE</i>
Kultura	NE
Varovalni gozd	NE
Poplave	NE
Vodovarstveno območje in režim	2704 3
Varstveni pas gospodarske javne infrastrukture	Varstveni pas elektrodaljnovoda

PODATKI O PARCELI	
Oznaka spremembe	112
Površina spremembe na parceli (m ²)	658.286750009
Podatki o zemljišču (ZKP 2018)	
K.O.	1965
Parc. št.	464/1
Namenska raba 2018 (ur objava)	
Namenska raba pred OPN	K - območje kmetijskih zemljišč
Namenska raba z OPN	SS - stanovanjske površine
Enota urejanja prostora z OPN	DB-01
Varstveni in pravni režimi (stanje leta 2018)	
Narava	<i>Zavarovano območje - 1454</i> Spominski park revolucionarnih tradicij občine Domžale (Uradni vestnik občine Domžale, št.8/84) <i>Območje naravne vrednote - NE</i> <i>Natura 2000 - NE</i> <i>Ekološko pomembno območje - NE</i>
Kultura	NE
Varovalni gozd	NE
Poplave	NE
Vodovarstveno območje in režim	2704 3
Varstveni pas gospodarske javne infrastrukture	Varstveni pas elektrodaljnovoda

PODATKI O PARCELI	
Oznaka spremembe	112
Površina spremembe na parceli (m ²)	173.74554818300001
Podatki o zemljišču (ZKP 2018)	
K.O.	1965
Parc. št.	198/2
Namenska raba 2018 (ur objava)	
Namenska raba pred OPN	K - območje kmetijskih zemljišč
Namenska raba z OPN	SS - stanovanjske površine
Enota urejanja prostora z OPN	DB-01
Varstveni in pravni režimi (stanje leta 2018)	
Narava	<i>Zavarovano območje - 1454</i> Spominski park revolucionarnih tradicij občine Domžale (Uradni vestnik občine Domžale, št.8/84) <i>Območje naravne vrednote - NE</i> <i>Natura 2000 - NE</i> <i>Ekološko pomembno območje - NE</i>
Kultura	NE
Varovalni gozd	NE
Poplave	NE
Vodovarstveno območje in režim	2704 3
Varstveni pas gospodarske javne infrastrukture	NE

PODATKI O SPREMEMBI	
Oznaka	113 , vezano na 112
K.O.	1965 - Brdo
Parc. št.	212/4, 205/11, 205/12, 205/6, 464/1
Površina (m ²)	1278.76
Sprememba	stavbno zemljišče v drugo
Namenska raba prostora po DP	S - območje stanovanj
Namenska raba prostora po OPN	K1 - najboljša kmetijska zemljišča, K2 - druga kmetijska zemljišča
Enota urejanja prostora po OPN	EOP-46
GRAFIČNI PRIKAZ	
Grafični prikaz pred OPN	Grafični prikaz OPN
	
PROSTORSKI AKT OPN 2018	
Naziv akta	Občinski prostorski načrt Domžale (Uradni vestnik Občine Domžale, št. 10/18)
Namenska raba	K1 - najboljša kmetijska zemljišča, K2 - druga kmetijska zemljišča
Varstveni in pravni režimi (stanje leta 2018)	
Narava	Vsebina je opredeljena v nadaljevanju.
Kultura	Vsebina je opredeljena v nadaljevanju.
Poplavna nevarnost (Integralna karta razredov poplavne nevarnosti - IKRPN)	Vsebina je opredeljena v nadaljevanju.
Vodovarstveno območje	Vsebina je opredeljena v nadaljevanju.
OPREDELITVE	
Trajnostni razvoj v prostoru	Območje se nahaja na južnem delu naselja Dobovlje.
Učinkovita in gospodarna raba zemljišč	Predvideno območje zasleduje ohranjanje rodovitnosti tal, zmanjšanje vpliva na okolje in ohranjanje biotske raznovrstnosti.
Kakovostne bivalne razmere	Ni relevantno.

Prostorsko usklajeno in med seboj dopolnjujočo se razmestitev različnih dejavnosti v prostoru	Območje ohranja kmetijski pridelovalni potencial.
Prenova obstoječega, ki ima prednost pred graditvijo novega	Ni relevantno.
Ohranjanje prepoznavnih značilnosti prostora	Območje zasleduje ohranjanje kmetijskih in gozdnih površin in njihove trajnostne rabe, kar je tudi ključni element identitete prostora in njegove podobe.
Sanacija degradiranega prostora	Ni relevantno.
Varstvo okolja, naravnih virov ter ohranjanje narave	Varstveni pasovi za oskrbo s pitno vodo (III. stopnja varovanja). Krajinski park - Spominski park revolucionarnih tradicij občine Domžale (ID 1454).
Celostno ohranjanje kulturne dediščine, vključno z naselbinsko dediščino	Ni relevantno.
Zagotavljanje zdravja prebivalstva	Ni relevantno.
Obramba države in varstvo pred naravnimi in drugimi nesrečami	Ni relevantno.
JAVNI INTERES	
Javni interes – ZJF	NE
Javni interes – ZKZ	DA, ohranjanje kmetijskih zemljišč.
Javni interes – ZON	DA, krajinski park - Spominski park revolucionarnih tradicij občine Domžale (ID 1454).
Javni interes – (ZVO-2)	DA, VVO
Javni interes – (ZVNDN)	NE
UGOTOVITVE:	
<p>Območje se nahaja na robu naselja Dobovlje. Javni interes zasleduje ohranjanje rodovitnosti tal, zmanjšanje vpliva na okolje, ohranjanje biotske raznovrstnosti. S spremembo namenske rabe prostora iz stavbnih v kmetijska zemljišča, območje ohranja kmetijski pridelovalni potencial, zaradi upoštevanja vodovarstvenega območja in območja Krajinskega parka.</p> <p>Javni interes določitve namenske rabe kmetijskih zemljišč prevlada nad interesom ohranitve stavbne namenske rabe.</p>	

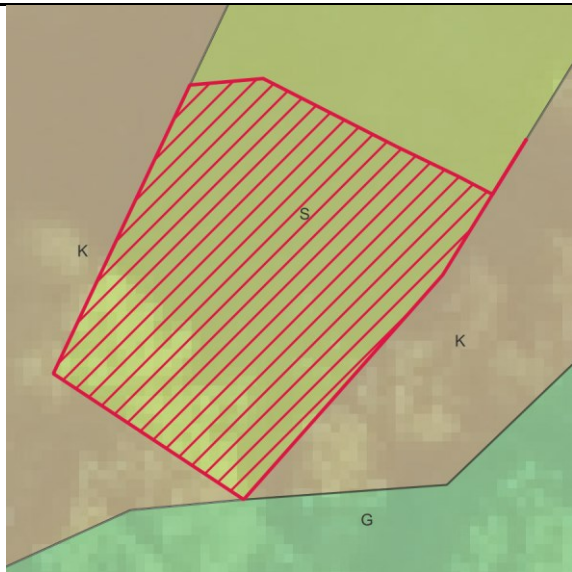
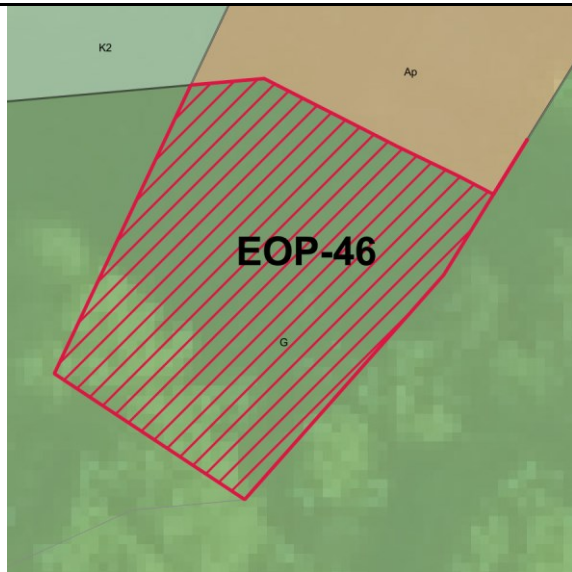
PODATKI O PARCELI	
Oznaka spremembe	113
Površina spremembe na parceli (m ²)	61.738925139300001
Podatki o zemljišču (ZKP 2018)	
K.O.	1965
Parc. št.	212/4
Namenska raba 2018 (ur objava)	
Namenska raba pred OPN	S - območje stanovanj
Namenska raba z OPN	K1 - najboljša kmetijska zemljišča
Enota urejanja prostora z OPN	EOP-46
Varstveni in pravni režimi (stanje leta 2018)	
Narava	Zavarovano območje - 1454 Spominski park revolucionarnih tradicij občine Domžale (Uradni vestnik občine Domžale, št.8/84) Območje naravne vrednote - NE Natura 2000 - NE Ekološko pomembno območje - NE
Kultura	NE
Varovalni gozd	NE
Poplave	NE
Vodovarstveno območje in režim	2704 3
Varstveni pas gospodarske javne infrastrukture	NE

PODATKI O PARCELI	
Oznaka spremembe	113
Površina spremembe na parceli (m ²)	894.43641171900003
Podatki o zemljišču (ZKP 2018)	
K.O.	1965
Parc. št.	205/11
Namenska raba 2018 (ur objava)	
Namenska raba pred OPN	S - območje stanovanj
Namenska raba z OPN	K2 - druga kmetijska zemljišča
Enota urejanja prostora z OPN	EOP-46
Varstveni in pravni režimi (stanje leta 2018)	
Narava	Zavarovano območje - 1454 Spominski park revolucionarnih tradicij občine Domžale (Uradni vestnik občine Domžale, št.8/84) Območje naravne vrednote - NE Natura 2000 - NE Ekološko pomembno območje - NE
Kultura	NE
Varovalni gozd	NE
Poplave	NE
Vodovarstveno območje in režim	2704 3
Varstveni pas gospodarske javne infrastrukture	NE

PODATKI O PARCELI	
Oznaka spremembe	113
Površina spremembe na parceli (m ²)	245.82171092600001
Podatki o zemljišču (ZKP 2018)	
K.O.	1965
Parc. št.	205/12
Namenska raba 2018 (ur objava)	
Namenska raba pred OPN	S - območje stanovanj
Namenska raba z OPN	K2 - druga kmetijska zemljišča
Enota urejanja prostora z OPN	EOP-46
Varstveni in pravni režimi (stanje leta 2018)	
Narava	Zavarovano območje - 1454 Spominski park revolucionarnih tradicij občine Domžale (Uradni vestnik občine Domžale, št.8/84) Območje naravne vrednote - NE Natura 2000 - NE Ekološko pomembno območje - NE
Kultura	NE
Varovalni gozd	NE
Poplave	NE
Vodovarstveno območje in režim	2704 3
Varstveni pas gospodarske javne infrastrukture	NE

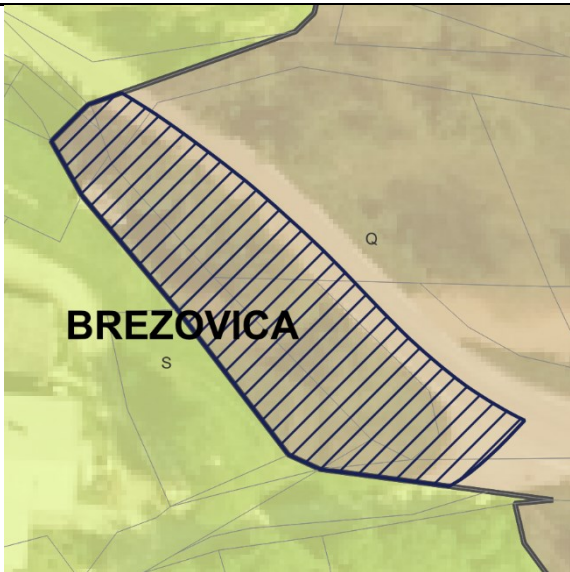
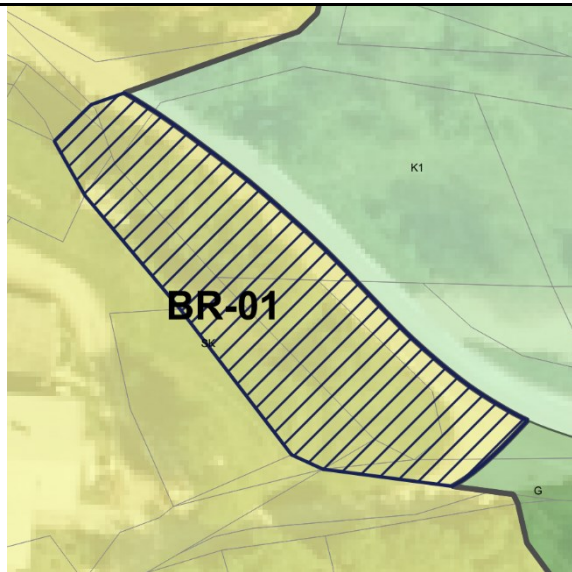
PODATKI O PARCELI	
Oznaka spremembe	113
Površina spremembe na parceli (m ²)	17.2787458285
Podatki o zemljišču (ZKP 2018)	
K.O.	1965
Parc. št.	205/6
Namenska raba 2018 (ur objava)	
Namenska raba pred OPN	S - območje stanovanj
Namenska raba z OPN	K2 - druga kmetijska zemljišča
Enota urejanja prostora z OPN	EOP-46
Varstveni in pravni režimi (stanje leta 2018)	
Narava	Zavarovano območje - 1454 Spominski park revolucionarnih tradicij občine Domžale (Uradni vestnik občine Domžale, št.8/84) Območje naravne vrednote - NE Natura 2000 - NE Ekološko pomembno območje - NE
Kultura	NE
Varovalni gozd	NE
Poplave	NE
Vodovarstveno območje in režim	2704 3
Varstveni pas gospodarske javne infrastrukture	NE

PODATKI O PARCELI	
Oznaka spremembe	113
Površina spremembe na parceli (m ²)	59.248513126600002
Podatki o zemljišču (ZKP 2018)	
K.O.	1965
Parc. št.	464/1
Namenska raba 2018 (ur objava)	
Namenska raba pred OPN	S - območje stanovanj
Namenska raba z OPN	K2 - druga kmetijska zemljišča
Enota urejanja prostora z OPN	EOP-46
Varstveni in pravni režimi (stanje leta 2018)	
Narava	Zavarovano območje - 1454 Spominski park revolucionarnih tradicij občine Domžale (Uradni vestnik občine Domžale, št.8/84) Območje naravne vrednote - NE Natura 2000 - NE Ekološko pomembno območje - NE
Kultura	NE
Varovalni gozd	NE
Poplave	NE
Vodovarstveno območje in režim	2704 3
Varstveni pas gospodarske javne infrastrukture	NE

PODATKI O SPREMEMBI	
Oznaka	114
K.O.	1965 - Brdo
Parc. št.	217/2
Površina (m ²)	299
Sprememba	stavbno zemljišče v drugo
Namenska raba prostora po DP	S - območje stanovanj
Namenska raba prostora po OPN	G - gozdna zemljišča
Enota urejanja prostora po OPN	EOP-46
GRAFIČNI PRIKAZ	
Grafični prikaz pred OPN	Grafični prikaz OPN
	
PROSTORSKI AKT OPN 2018	
Naziv akta	Občinski prostorski načrt Domžale (Uradni vestnik Občine Domžale, št. 10/18)
Namenska raba	G - gozdna zemljišča
Varstveni in pravni režimi (stanje leta 2018)	
Narava	Vsebina je opredeljena v nadaljevanju.
Kultura	Vsebina je opredeljena v nadaljevanju.
Poplavna nevarnost (Integralna karta razredov poplavne nevarnosti - IKRPN)	Vsebina je opredeljena v nadaljevanju.
Vodovarstveno območje	Vsebina je opredeljena v nadaljevanju.
OPREDELITVE	
Trajnostni razvoj v prostoru	Območje se območju posamične poselitve Dobovlje.
Učinkovita in gospodarna raba zemljišč	Predvideno območje zasleduje ohranjanje rodovitnosti tal, zmanjšanje vpliva na okolje in ohranjanje biotske raznovrstnosti.
Kakovostne bivalne razmere	Ni relevantno.
Prostorsko usklajeno in med seboj dopolnjujočo se razmestitev različnih dejavnosti v prostoru	Območje ohranja kmetijski pridelovalni potencial.

Prenova obstoječega, ki ima prednost pred graditvijo novega	Ni relevantno.
Ohranjanje prepoznavnih značilnosti prostora	Območje zasleduje ohranjanje kmetijskih in gozdnih površin in njihove trajnostne rabe, kar je tudi ključni element identitete prostora in njegove podobe.
Sanacija degradiranega prostora	Ni relevantno.
Varstvo okolja, naravnih virov ter ohranjanje narave	Varstveni pasovi za oskrbo s pitno vodo (III. stopnja varovanja). Krajinski park - Spominski park revolucionarnih tradicij občine Domžale (ID 1454).
Celostno ohranjanje kulturne dediščine, vključno z naselbinsko dediščino	Ni relevantno.
Zagotavljanje zdravja prebivalstva	Ni relevantno.
Obramba države in varstvo pred naravnimi in drugimi nesrečami	Ni relevantno.
JAVNI INTERES	
Javni interes – ZJF	NE
Javni interes – ZKZ	NE
Javni interes – ZON	DA, krajinski park - Spominski park revolucionarnih tradicij občine Domžale (ID 1454).
Javni interes – (ZVO-2)	DA, VVO
Javni interes – (ZVNDN)	NE
UGOTOVITVE:	
<p>Območje se nahaja na robu naselja Dobovlje. Javni interes zasleduje ohranjanje rodovitnosti tal, zmanjšanje vpliva na okolje, ohranjanje biotske raznovrstnosti. S spremembo namenske rabe prostora iz stavbnih v kmetijska zemljišča, območje ohranja kmetijski pridelovalni potencial, zaradi upoštevanja vodovarstvenega območja in območja Krajinskega parka.</p> <p>Javni interes določitve namenske rabe kmetijskih zemljišč prevlada nad interesom ohranitve stavbne namenske rabe.</p>	

PODATKI O PARCELI	
Oznaka spremembe	114
Površina spremembe na parceli (m ²)	298.94180548499997
Podatki o zemljišču (ZKP 2018)	
K.O.	1965
Parc. št.	217/2
Namenska raba 2018 (ur objava)	
Namenska raba pred OPN	S - območje stanovanj
Namenska raba z OPN	G - gozdna zemljišča
Enota urejanja prostora z OPN	EOP-46
Varstveni in pravni režimi (stanje leta 2018)	
Narava	Zavarovano območje - 1454 Spominski park revolucionarnih tradicij občine Domžale (Uradni vestnik občine Domžale, št.8/84) Območje naravne vrednote - NE Natura 2000 - NE Ekološko pomembno območje - NE
Kultura	NE
Varovalni gozd	NE
Poplave	NE
Vodovarstveno območje in režim	2704 3
Varstveni pas gospodarske javne infrastrukture	NE

PODATKI O SPREMEMBI	
Oznaka	115
K.O.	1958 - Brezovica
Parc. št.	1143/2, 1143/4, 1143/5, 1143/6, 1172/1, 466/1, 469/6, 469/7, 471/4, 471/5
Površina (m ²)	736.7899999999996
Sprememba	kmetijsko zemljišče v stavbno zemljišče
Namenska raba prostora po DP	Q - območje kmetijskih zemljišč
Namenska raba prostora po OPN	SK - površine podeželskega naselja
Enota urejanja prostora po OPN	BR-01
GRAFIČNI PRIKAZ	
Grafični prikaz pred OPN	Grafični prikaz OPN
	
PROSTORSKI AKT OPN 2018	
Naziv akta	Občinski prostorski načrt Domžale (Uradni vestnik Občine Domžale, št. 10/18)
Namenska raba	SK - površine podeželskega naselja
Varstveni in pravni režimi (stanje leta 2018)	
Narava	Vsebinska je opredeljena v nadaljevanju.
Kultura	Vsebinska je opredeljena v nadaljevanju.
Poplavna nevarnost (Integralna karta razredov poplavne nevarnosti - IKRPN)	Vsebinska je opredeljena v nadaljevanju.
Vodovarstveno območje	Vsebinska je opredeljena v nadaljevanju.
OPREDELITVE	
Trajnostni razvoj v prostoru	Območje se na severozahodnem delu naselja Brezovica pri Dobu.
Učinkovita in gospodarna raba zemljišč	Predvideno območje zasleduje usmerjanje urbanizacije v obstoječe naselbine ali razvoj novih naselij z višjo gostoto, kar zmanjša potrebo po rabi novih zemljišč za stanovanja in infrastrukturo.

Kakovostne bivalne razmere	Območje omogoča zdravo, udobno, varno in trajnostno bivanje v stanovanjskih okoljih te tudi optimizacijo transporta kot ključnega dejavnika porabe časa in energije.
Prostorsko usklajeno in med seboj dopolnjujočo se razmestitev različnih dejavnosti v prostoru	Predvideno območje omogoča dolgoročno strategijo, ki upošteva prihodnji razvoj in potrebe, obenem pa preprečujejo prekomerno izkoriščanje naravnih virov, z upoštevanjem demografskih sprememb.
Prenova obstoječega, ki ima prednost pred graditvijo novega	Ni relevantno.
Ohranjanje prepoznavnih značilnosti prostora	Območje sledi sodobnim potrebam z vključevanjem razvojnih teženj v prostoru.
Sanacija degradiranega prostora	Ni relevantno.
Varstvo okolja, naravnih virov ter ohranjanje narave	Ni relevantno.
Celostno ohranjanje kulturne dediščine, vključno z naselbinsko dediščino	Ni relevantno.
Zagotavljanje zdravja prebivalstva	Ni relevantno.
Obramba države in varstvo pred naravnimi in drugimi nesrečami	Ni relevantno.
JAVNI INTERES	
Javni interes – ZJF	NE
Javni interes – ZKZ	NE
Javni interes – ZON	NE
Javni interes – (ZVO-2)	NE
Javni interes – (ZVNDN)	NE
UGOTOVITVE:	
<p>Uskladitev z dejanskim stanjem v prostoru na območju naselja Brezovica pri Dobu je ustrezna, saj gre za določitev stavbnih zemljišč obstoječim objektom. Zaradi evidentiranja obstoječega stanja se obstoječa dejavnost ohranja. Prav tako se ohranja avtohtoni poselitveni vzorec in s tem prepoznavne značilnosti prostora.</p> <p>Zasebni interes in določitev stavbnih zemljišč glede na dejansko stanje prevlada nad javnim interesom.</p>	

PODATKI O PARCELI	
Oznaka spremembe	115
Površina spremembe na parceli (m ²)	1.8264529331199999
Podatki o zemljišču (ZKP 2018)	
K.O.	1958
Parc. št.	1143/2
Namenska raba 2018 (ur objava)	
Namenska raba pred OPN	Q - območje kmetijskih zemljišč
Namenska raba z OPN	SK - površine podeželskega naselja
Enota urejanja prostora z OPN	BR-01
Varstveni in pravni režimi (stanje leta 2018)	
Narava	Zavarovano območje - NE Območje naravne vrednote - NE Natura 2000 - NE Ekološko pomembno območje - NE
Kultura	NE
Varovalni gozd	NE
Poplave	NE
Vodovarstveno območje in režim	NE
Varstveni pas gospodarske javne infrastrukture	NE

PODATKI O PARCELI	
Oznaka spremembe	115
Površina spremembe na parceli (m ²)	26.128013165900001
Podatki o zemljišču (ZKP 2018)	
K.O.	1958
Parc. št.	1143/4
Namenska raba 2018 (ur objava)	
Namenska raba pred OPN	Q - območje kmetijskih zemljišč
Namenska raba z OPN	SK - površine podeželskega naselja
Enota urejanja prostora z OPN	BR-01
Varstveni in pravni režimi (stanje leta 2018)	
Narava	Zavarovano območje - NE Območje naravne vrednote - NE Natura 2000 - NE Ekološko pomembno območje - NE
Kultura	NE
Varovalni gozd	NE
Poplave	NE
Vodovarstveno območje in režim	NE
Varstveni pas gospodarske javne infrastrukture	NE

PODATKI O PARCELI	
Oznaka spremembe	115
Površina spremembe na parceli (m ²)	72.899850006400001
Podatki o zemljišču (ZKP 2018)	
K.O.	1958
Parc. št.	1143/5
Namenska raba 2018 (ur objava)	
Namenska raba pred OPN	Q - območje kmetijskih zemljišč
Namenska raba z OPN	SK - površine podeželskega naselja
Enota urejanja prostora z OPN	BR-01
Varstveni in pravni režimi (stanje leta 2018)	
Narava	Zavarovano območje - NE Območje naravne vrednote - NE Natura 2000 - NE Ekološko pomembno območje - NE
Kultura	NE
Varovalni gozd	NE
Poplave	NE
Vodovarstveno območje in režim	NE
Varstveni pas gospodarske javne infrastrukture	NE

PODATKI O PARCELI	
Oznaka spremembe	115
Površina spremembe na parceli (m ²)	135.96390429499999
Podatki o zemljišču (ZKP 2018)	
K.O.	1958
Parc. št.	1143/6
Namenska raba 2018 (ur objava)	
Namenska raba pred OPN	Q - območje kmetijskih zemljišč
Namenska raba z OPN	SK - površine podeželskega naselja
Enota urejanja prostora z OPN	BR-01
Varstveni in pravni režimi (stanje leta 2018)	
Narava	<i>Zavarovano območje - NE</i> <i>Območje naravne vrednote - NE</i> <i>Natura 2000 - NE</i> <i>Ekološko pomembno območje - NE</i>
Kultura	NE
Varovalni gozd	NE
Poplave	NE
Vodovarstveno območje in režim	NE
Varstveni pas gospodarske javne infrastrukture	NE

PODATKI O PARCELI	
Oznaka spremembe	115
Površina spremembe na parceli (m ²)	22.747585068199999
Podatki o zemljišču (ZKP 2018)	
K.O.	1958
Parc. št.	1172/1
Namenska raba 2018 (ur objava)	
Namenska raba pred OPN	Q - območje kmetijskih zemljišč
Namenska raba z OPN	SK - površine podeželskega naselja
Enota urejanja prostora z OPN	BR-01
Varstveni in pravni režimi (stanje leta 2018)	
Narava	<i>Zavarovano območje - NE</i> <i>Območje naravne vrednote - NE</i> <i>Natura 2000 - NE</i> <i>Ekološko pomembno območje - NE</i>
Kultura	NE
Varovalni gozd	NE
Poplave	NE
Vodovarstveno območje in režim	NE
Varstveni pas gospodarske javne infrastrukture	NE

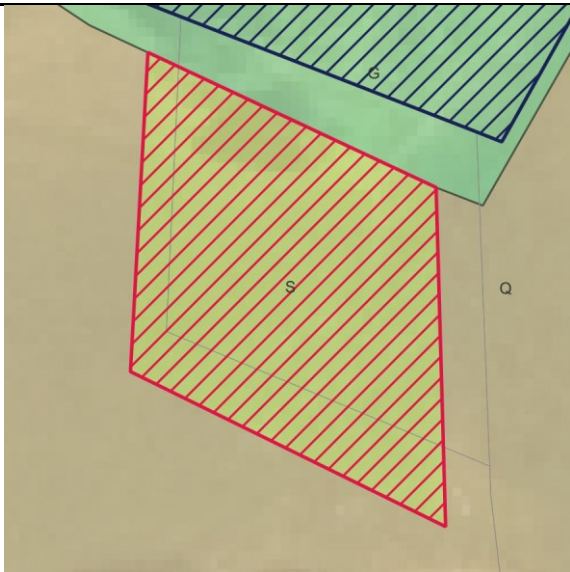
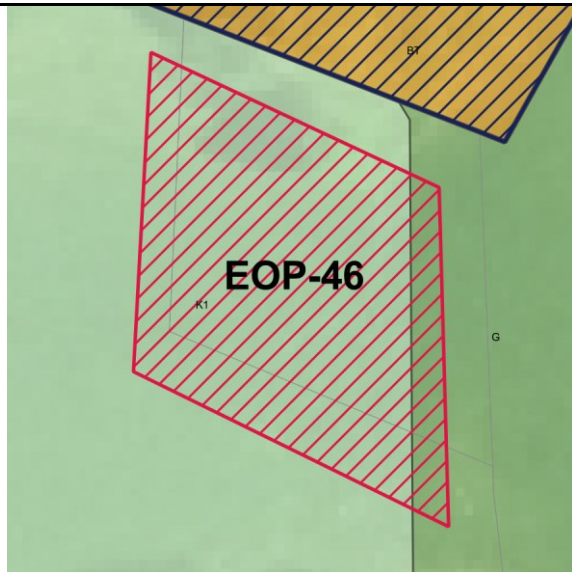
PODATKI O PARCELI	
Oznaka spremembe	115
Površina spremembe na parceli (m ²)	181.84290422500001
Podatki o zemljišču (ZKP 2018)	
K.O.	1958
Parc. št.	466/1
Namenska raba 2018 (ur objava)	
Namenska raba pred OPN	Q - območje kmetijskih zemljišč
Namenska raba z OPN	SK - površine podeželskega naselja
Enota urejanja prostora z OPN	BR-01
Varstveni in pravni režimi (stanje leta 2018)	
Narava	<i>Zavarovano območje - NE</i> <i>Območje naravne vrednote - NE</i> <i>Natura 2000 - NE</i> <i>Ekološko pomembno območje - NE</i>
Kultura	NE
Varovalni gozd	NE
Poplave	NE
Vodovarstveno območje in režim	NE
Varstveni pas gospodarske javne infrastrukture	NE

PODATKI O PARCELI	
Oznaka spremembe	115
Površina spremembe na parceli (m ²)	166.929700002
Podatki o zemljišču (ZKP 2018)	
K.O.	1958
Parc. št.	469/6
Namenska raba 2018 (ur objava)	
Namenska raba pred OPN	Q - območje kmetijskih zemljišč
Namenska raba z OPN	SK - površine podeželskega naselja
Enota urejanja prostora z OPN	BR-01
Varstveni in pravni režimi (stanje leta 2018)	
Narava	Zavarovano območje - NE Območje naravne vrednote - NE Natura 2000 - NE Ekološko pomembno območje - NE
Kultura	NE
Varovalni gozd	NE
Poplave	NE
Vodovarstveno območje in režim	NE
Varstveni pas gospodarske javne infrastrukture	NE

PODATKI O PARCELI	
Oznaka spremembe	115
Površina spremembe na parceli (m ²)	91.677860500899996
Podatki o zemljišču (ZKP 2018)	
K.O.	1958
Parc. št.	469/7
Namenska raba 2018 (ur objava)	
Namenska raba pred OPN	Q - območje kmetijskih zemljišč
Namenska raba z OPN	SK - površine podeželskega naselja
Enota urejanja prostora z OPN	BR-01
Varstveni in pravni režimi (stanje leta 2018)	
Narava	<i>Zavarovano območje - NE</i> <i>Območje naravne vrednote - NE</i> <i>Natura 2000 - NE</i> <i>Ekološko pomembno območje - NE</i>
Kultura	NE
Varovalni gozd	NE
Poplave	NE
Vodovarstveno območje in režim	NE
Varstveni pas gospodarske javne infrastrukture	NE

PODATKI O PARCELI	
Oznaka spremembe	115
Površina spremembe na parceli (m ²)	25.1148872449
Podatki o zemljišču (ZKP 2018)	
K.O.	1958
Parc. št.	471/4
Namenska raba 2018 (ur objava)	
Namenska raba pred OPN	Q - območje kmetijskih zemljišč
Namenska raba z OPN	SK - površine podeželskega naselja
Enota urejanja prostora z OPN	BR-01
Varstveni in pravni režimi (stanje leta 2018)	
Narava	<i>Zavarovano območje - NE</i> <i>Območje naravne vrednote - NE</i> <i>Natura 2000 - NE</i> <i>Ekološko pomembno območje - NE</i>
Kultura	NE
Varovalni gozd	NE
Poplave	NE
Vodovarstveno območje in režim	NE
Varstveni pas gospodarske javne infrastrukture	NE


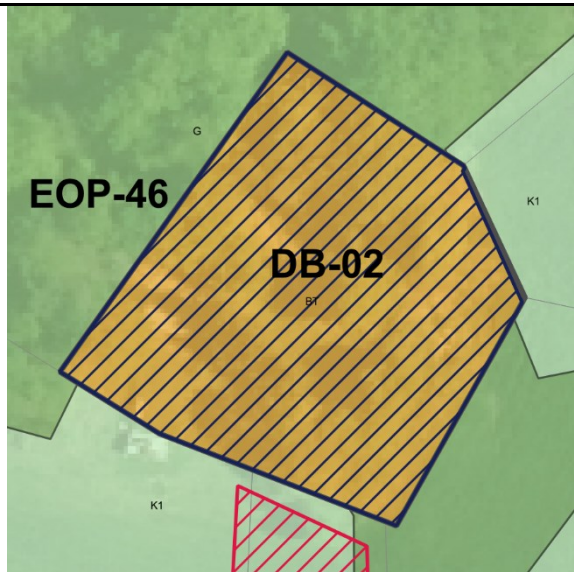
PODATKI O PARCELI	
Oznaka spremembe	115
Površina spremembe na parceli (m ²)	11.522550001300001
Podatki o zemljišču (ZKP 2018)	
K.O.	1958
Parc. št.	471/5
Namenska raba 2018 (ur objava)	
Namenska raba pred OPN	Q - območje kmetijskih zemljišč
Namenska raba z OPN	SK - površine podeželskega naselja
Enota urejanja prostora z OPN	BR-01
Varstveni in pravni režimi (stanje leta 2018)	
Narava	<i>Zavarovano območje - NE</i> <i>Območje naravne vrednote - NE</i> <i>Natura 2000 - NE</i> <i>Ekološko pomembno območje - NE</i>
Kultura	NE
Varovalni gozd	NE
Poplave	NE
Vodovarstveno območje in režim	NE
Varstveni pas gospodarske javne infrastrukture	NE

PODATKI O SPREMEMBI	
Oznaka	116 , vezano na 117
K.O.	1965 - Brdo
Parc. št.	242/1, 242/2
Površina (m ²)	306.38
Sprememba	stavbno zemljišče v drugo
Namenska raba prostora po DP	S - območje stanovanj
Namenska raba prostora po OPN	K1 - najboljša kmetijska zemljišča, G - gozdna zemljišča
Enota urejanja prostora po OPN	EOP-46
GRAFIČNI PRIKAZ	
Grafični prikaz pred OPN	Grafični prikaz OPN
	
PROSTORSKI AKT OPN 2018	
Naziv akta	Občinski prostorski načrt Domžale (Uradni vestnik Občine Domžale, št. 10/18)
Namenska raba	K1 - najboljša kmetijska zemljišča, G - gozdna zemljišča
Varstveni in pravni režimi (stanje leta 2018)	
Narava	Vsebina je opredeljena v nadaljevanju.
Kultura	Vsebina je opredeljena v nadaljevanju.
Poplavna nevarnost (Integralna karta razredov poplavne nevarnosti - IKRPN)	Vsebina je opredeljena v nadaljevanju.
Vodovarstveno območje	Vsebina je opredeljena v nadaljevanju.
OPREDELITVE	
Trajnostni razvoj v prostoru	Območje se nahaja na območju posamične poselitve Dobovlje.
Učinkovita in gospodarna raba zemljišč	Predvideno območje zasleduje ohranjanje rodovitnosti tal, zmanjšanje vpliva na okolje in ohranjanje biotske raznovrstnosti.
Kakovostne bivalne razmere	Ni relevantno.

Prostorsko usklajeno in med seboj dopolnjujočo se razmestitev različnih dejavnosti v prostoru	Območje ohranja kmetijski pridelovalni potencial.
Prenova obstoječega, ki ima prednost pred graditvijo novega	Ni relevantno.
Ohranjanje prepoznavnih značilnosti prostora	Območje zasleduje ohranjanje kmetijskih in gozdnih površin in njihove trajnostne rabe, kar je tudi ključni element identitete prostora in njegove podobe.
Sanacija degradiranega prostora	Ni relevantno.
Varstvo okolja, naravnih virov ter ohranjanje narave	Varstveni pasovi za oskrbo s pitno vodo (III. stopnja varovanja). Krajinski park - Spominski park revolucionarnih tradicij občine Domžale (ID 1454).
Celostno ohranjanje kulturne dediščine, vključno z naselbinsko dediščino	Ni relevantno.
Zagotavljanje zdravja prebivalstva	Ni relevantno.
Obramba države in varstvo pred naravnimi in drugimi nesrečami	Ni relevantno.
JAVNI INTERES	
Javni interes – ZJF	NE
Javni interes – ZKZ	DA, ohranjanje kmetijskih zemljišč.
Javni interes – ZON	DA, krajinski park - Spominski park revolucionarnih tradicij občine Domžale (ID 1454).
Javni interes – (ZVO-2)	DA, VVO
Javni interes – (ZVNDN)	NE
UGOTOVITVE:	
<p>Območje se nahaja na robu naselja Dobovlje. Javni interes zasleduje ohranjanje rodovitnosti tal, zmanjšanje vpliva na okolje, ohranjanje biotske raznovrstnosti. S spremembo namenske rabe prostora iz stavbnih v kmetijska zemljišča, območje ohranja kmetijski pridelovalni potencial, zaradi upoštevanja vodovarstvenega območja in območja Krajinskega parka.</p> <p>Javni interes določitve namenske rabe kmetijskih zemljišč prevlada nad interesom ohranitve stavbne namenske rabe.</p>	


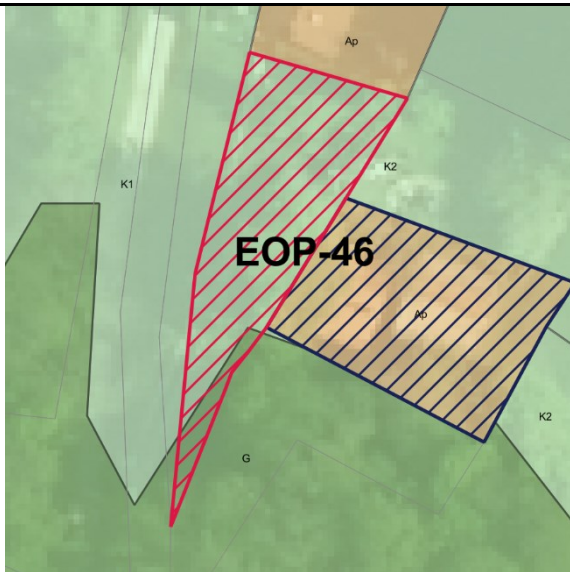
PODATKI O PARCELI	
Oznaka spremembe	116
Površina spremembe na parceli (m ²)	90.660461149200003
Podatki o zemljišču (ZKP 2018)	
K.O.	1965
Parc. št.	242/1
Namenska raba 2018 (ur objava)	
Namenska raba pred OPN	S - območje stanovanj
Namenska raba z OPN	K1 - najboljša kmetijska zemljišča, G - gozdna zemljišča
Enota urejanja prostora z OPN	EOP-46
Varstveni in pravni režimi (stanje leta 2018)	
Narava	<i>Zavarovano območje - 1454</i> Spominski park revolucionarnih tradicij občine Domžale (Uradni vestnik občine Domžale, št.8/84) <i>Območje naravne vrednote - NE</i> <i>Natura 2000 - NE</i> <i>Ekološko pomembno območje - NE</i>
Kultura	NE
Varovalni gozd	NE
Poplave	NE
Vodovarstveno območje in režim	2704 3
Varstveni pas gospodarske javne infrastrukture	NE

PODATKI O PARCELI	
Oznaka spremembe	116
Površina spremembe na parceli (m ²)	215.65983885
Podatki o zemljišču (ZKP 2018)	
K.O.	1965
Parc. št.	242/2
Namenska raba 2018 (ur objava)	
Namenska raba pred OPN	S - območje stanovanj
Namenska raba z OPN	K1 - najboljša kmetijska zemljišča, G - gozdna zemljišča
Enota urejanja prostora z OPN	EOP-46
Varstveni in pravni režimi (stanje leta 2018)	
Narava	<i>Zavarovano območje - 1454</i> Spominski park revolucionarnih tradicij občine Domžale (Uradni vestnik občine Domžale, št.8/84) <i>Območje naravne vrednote - NE</i> <i>Natura 2000 - NE</i> <i>Ekološko pomembno območje - NE</i>
Kultura	NE
Varovalni gozd	NE
Poplave	NE
Vodovarstveno območje in režim	2704 3
Varstveni pas gospodarske javne infrastrukture	NE

PODATKI O SPREMEMBI	
Oznaka	117 , vezano na 116
K.O.	1965 - Brdo
Parc. št.	238/1
Površina (m ²)	1902.21
Sprememba	gozdno zemljišče v stavbno zemljišče
Namenska raba prostora po DP	G - območje gozdov
Namenska raba prostora po OPN	BT - površine za turizem
Enota urejanja prostora po OPN	DB-02
GRAFIČNI PRIKAZ	
Grafični prikaz pred OPN	Grafični prikaz OPN
	
PROSTORSKI AKT OPN 2018	
Naziv akta	Občinski prostorski načrt Domžale (Uradni vestnik Občine Domžale, št. 10/18)
Namenska raba	BT - površine za turizem
Varstveni in pravni režimi (stanje leta 2018)	
Narava	Vsečina je opredeljena v nadaljevanju.
Kultura	Vsečina je opredeljena v nadaljevanju.
Poplavna nevarnost (Integralna karta razredov poplavne nevarnosti - IKRPN)	Vsečina je opredeljena v nadaljevanju.
Vodovarstveno območje	Vsečina je opredeljena v nadaljevanju.
OPREDELITVE	
Trajnostni razvoj v prostoru	Območje se nahaja na območju posamične poselitve Dobovlje.
Učinkovita in gospodarna raba zemljišč	Predvideno območje zasleduje usmerjanje urbanizacije v obstoječe naselbine ali razvoj novih naselij z višjo gostoto, kar zmanjša potrebo po rabi novih zemljišč za stanovanja in infrastrukturo.
Kakovostne bivalne razmere	Območje omogoča zdravo, udobno, varno in trajnostno bivanje v stanovanjskih okoljih te

	tudi optimizacijo transporta kot ključnega dejavnika porabe časa in energije.
Prostorsko usklajeno in med seboj dopolnjujočo se razmestitev različnih dejavnosti v prostoru	Predvideno območje omogoča dolgoročno strategijo, ki upošteva prihodnji razvoj in potrebe, obenem pa preprečujejo prekomerno izkoriščanje naravnih virov, z upoštevanjem demografskih sprememb.
Prenova obstoječega, ki ima prednost pred graditvijo novega	Ni relevantno.
Ohranjanje prepoznavnih značilnosti prostora	Območje sledi sodobnim potrebam z vključevanjem razvojnih teženj v prostoru.
Sanacija degradiranega prostora	Ni relevantno.
Varstvo okolja, naravnih virov ter ohranjanje narave	Varstveni pasovi za oskrbo s pitno vodo (III. stopnja varovanja). Krajinski park - Spominski park revolucionarnih tradicij občine Domžale (ID 1454).
Celostno ohranjanje kulturne dediščine, vključno z naselbinsko dediščino	Ni relevantno.
Zagotavljanje zdravja prebivalstva	Ni relevantno.
Obramba države in varstvo pred naravnimi in drugimi nesrečami	Ni relevantno.
JAVNI INTERES	
Javni interes – ZJF	NE
Javni interes – ZKZ	NE
Javni interes – ZON	DA, krajinski park - Spominski park revolucionarnih tradicij občine Domžale (ID 1454).
Javni interes – (ZVO-2)	DA, VVO
Javni interes – (ZVNDN)	NE
UGOTOVITVE:	
<p>Območje se nahaja na območju posamične poselitve Dobovlje. Sprememba je ustrezna, saj gre za določitev stavbnih zemljišč obstoječim objektom s prerazporeditvijo stavbnih zemljišč, ki so del obstoječih stavbnih zemljišč. Zaradi prerazporeditve obstoječih stavbnih zemljišč se obstoječa dejavnost ohranja. S prerazporeditvijo obstoječih stavbnih zemljišč na območju naselja ohranja avtohtoni poselitveni vzorec in s tem prepoznavne značilnosti prostora.</p> <p>Zasebni interes in določitev stavbnih zemljišč glede na dejansko stanje prevlada nad javnim interesom.</p>	

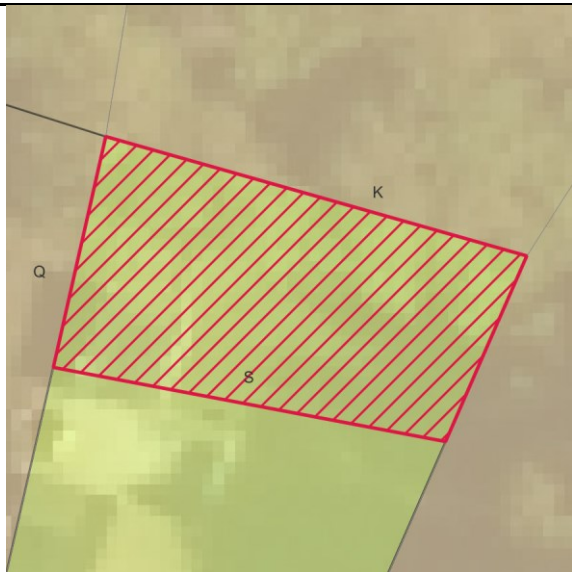
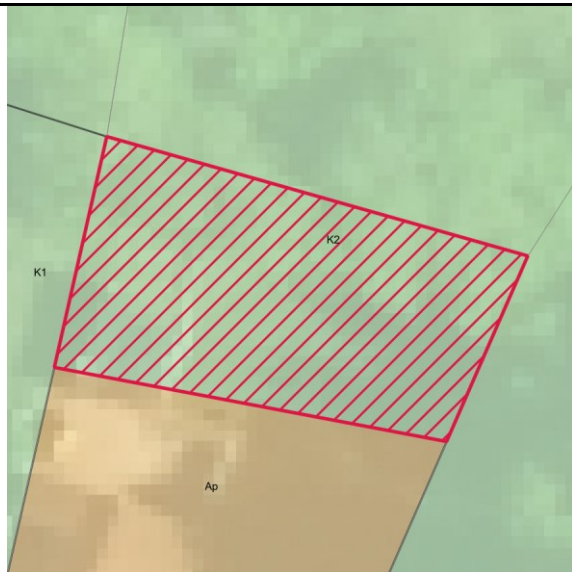
PODATKI O PARCELI	
Oznaka spremembe	117
Površina spremembe na parceli (m ²)	1901.8589072899999
Podatki o zemljišču (ZKP 2018)	
K.O.	1965
Parc. št.	238/1
Namenska raba 2018 (ur objava)	
Namenska raba pred OPN	G - območje gozdov
Namenska raba z OPN	BT - površine za turizem
Enota urejanja prostora z OPN	DB-02
Varstveni in pravni režimi (stanje leta 2018)	
Narava	<i>Zavarovano območje - 1454</i> Spominski park revolucionarnih tradicij občine Domžale (Uradni vestnik občine Domžale, št.8/84) <i>Območje naravne vrednote - NE</i> <i>Natura 2000 - NE</i> <i>Ekološko pomembno območje - NE</i>
Kultura	NE
Varovalni gozd	NE
Poplave	NE
Vodovarstveno območje in režim	2704 3
Varstveni pas gospodarske javne infrastrukture	NE

PODATKI O SPREMEMBI	
Oznaka	118 , vezano na 118, 119, 120
K.O.	1965 - Brdo
Parc. št.	251/5
Površina (m ²)	347.25999999999999
Sprememba	stavbno zemljišče v drugo
Namenska raba prostora po DP	S - območje stanovanj
Namenska raba prostora po OPN	K1 - najboljša kmetijska zemljišča, G - gozdna zemljišča
Enota urejanja prostora po OPN	EOP-46
GRAFIČNI PRIKAZ	
Grafični prikaz pred OPN	Grafični prikaz OPN
	
PROSTORSKI AKT OPN 2018	
Naziv akta	Občinski prostorski načrt Domžale (Uradni vestnik Občine Domžale, št. 10/18)
Namenska raba	K1 - najboljša kmetijska zemljišča, G - gozdna zemljišča
Varstveni in pravni režimi (stanje leta 2018)	
Narava	Vsebina je opredeljena v nadaljevanju.
Kultura	Vsebina je opredeljena v nadaljevanju.
Poplavna nevarnost (Integralna karta razredov poplavne nevarnosti - IKRPN)	Vsebina je opredeljena v nadaljevanju.
Vodovarstveno območje	Vsebina je opredeljena v nadaljevanju.
OPREDELITVE	
Trajnostni razvoj v prostoru	Območje se nahaja na območju posamične poselitve Dobovlje.
Učinkovita in gospodarna raba zemljišč	Predvideno območje zasleduje ohranjanje rodovitnosti tal, zmanjšanje vpliva na okolje in ohranjanje biotske raznovrstnosti.
Kakovostne bivalne razmere	Ni relevantno.

Prostorsko usklajeno in med seboj dopolnjujočo se razmestitev različnih dejavnosti v prostoru	Območje ohranja kmetijski pridelovalni potencial.
Prenova obstoječega, ki ima prednost pred graditvijo novega	Ni relevantno.
Ohranjanje prepoznavnih značilnosti prostora	Območje zasleduje ohranjanje kmetijskih in gozdnih površin in njihove trajnostne rabe, kar je tudi ključni element identitete prostora in njegove podobe.
Sanacija degradiranega prostora	Ni relevantno.
Varstvo okolja, naravnih virov ter ohranjanje narave	Varstveni pasovi za oskrbo s pitno vodo (III. stopnja varovanja). Krajinski park - Spominski park revolucionarnih tradicij občine Domžale (ID 1454).
Celostno ohranjanje kulturne dediščine, vključno z naselbinsko dediščino	Ni relevantno.
Zagotavljanje zdravja prebivalstva	Ni relevantno.
Obramba države in varstvo pred naravnimi in drugimi nesrečami	
JAVNI INTERES	
Javni interes – ZJF	NE
Javni interes – ZKZ	DA, ohranjanje kmetijskih zemljišč.
Javni interes – ZON	DA, krajinski park - Spominski park revolucionarnih tradicij občine Domžale (ID 1454).
Javni interes – (ZVO-2)	DA, VVO
Javni interes – (ZVNDN)	NE
UGOTOVITVE:	
<p>Območje se nahaja na robu naselja Dobovlje. Javni interes zasleduje ohranjanje rodovitnosti tal, zmanjšanje vpliva na okolje, ohranjanje biotske raznovrstnosti. S spremembo namenske rabe prostora iz stavbnih v kmetijska zemljišča, območje ohranja kmetijski pridelovalni potencial, zaradi upoštevanja vodovarstvenega območja in območja Krajinskega parka.</p> <p>Javni interes določitve namenske rabe kmetijskih zemljišč prevlada nad interesom ohranitve stavbne namenske rabe.</p>	

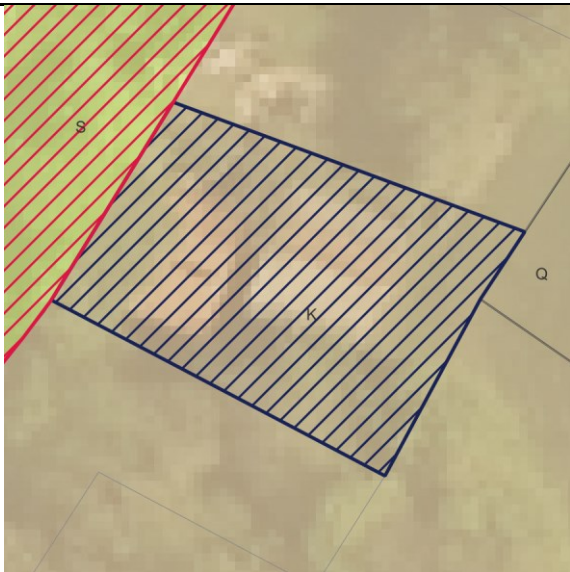
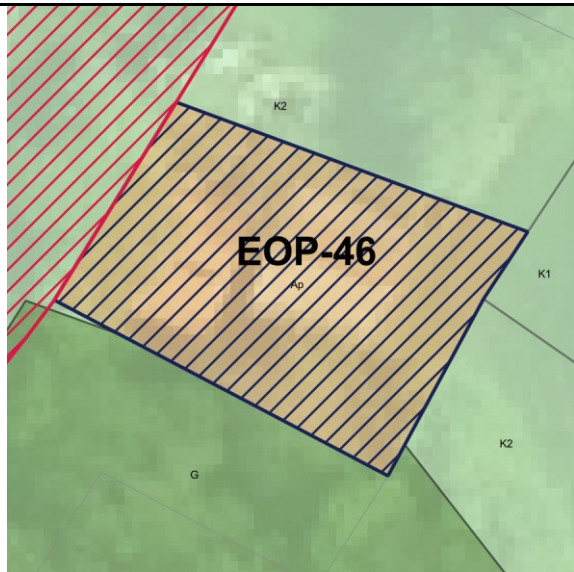


PODATKI O PARCELI	
Oznaka spremembe	118
Površina spremembe na parceli (m ²)	347.19357186799999
Podatki o zemljišču (ZKP 2018)	
K.O.	1965
Parc. št.	251/5
Namenska raba 2018 (ur objava)	
Namenska raba pred OPN	S - območje stanovanj
Namenska raba z OPN	K1 - najboljša kmetijska zemljišča, G - gozdna zemljišča
Enota urejanja prostora z OPN	EOP-46
Varstveni in pravni režimi (stanje leta 2018)	
Narava	<i>Zavarovano območje - 1454</i> Spominski park revolucionarnih tradicij občine Domžale (Uradni vestnik občine Domžale, št.8/84) <i>Območje naravne vrednote - NE</i> <i>Natura 2000 - NE</i> <i>Ekološko pomembno območje - NE</i>
Kultura	NE
Varovalni gozd	NE
Poplave	NE
Vodovarstveno območje in režim	2704 3
Varstveni pas gospodarske javne infrastrukture	NE

PODATKI O SPREMEMBI	
Oznaka	119 , vezano na 118, 119, 120
K.O.	1965 - Brdo
Parc. št.	251/11
Površina (m ²)	200.61000000000001
Sprememba	stavbno zemljišče v drugo
Namenska raba prostora po DP	S - območje stanovanj
Namenska raba prostora po OPN	K2 - druga kmetijska zemljišča
Enota urejanja prostora po OPN	EOP-46
GRAFIČNI PRIKAZ	
Grafični prikaz pred OPN	Grafični prikaz OPN
	
PROSTORSKI AKT OPN 2018	
Naziv akta	Občinski prostorski načrt Domžale (Uradni vestnik Občine Domžale, št. 10/18)
Namenska raba	K2 - druga kmetijska zemljišča
Varstveni in pravni režimi (stanje leta 2018)	
Narava	Vsebina je opredeljena v nadaljevanju.
Kultura	Vsebina je opredeljena v nadaljevanju.
Poplavna nevarnost (Integralna karta razredov poplavne nevarnosti - IKRPN)	Vsebina je opredeljena v nadaljevanju.
Vodovarstveno območje	Vsebina je opredeljena v nadaljevanju.
OPREDELITVE	
Trajnostni razvoj v prostoru	Območje se nahaja na območju posamične poselitve Dobovlje.
Učinkovita in gospodarna raba zemljišč	Predvideno območje zasleduje ohranjanje rodovitnosti tal, zmanjšanje vpliva na okolje in ohranjanje biotske raznovrstnosti.
Kakovostne bivalne razmere	Ni relevantno.
Prostorsko usklajeno in med seboj dopolnjujočo se razmestitev različnih dejavnosti v prostoru	Območje ohranja kmetijski pridelovalni potencial.

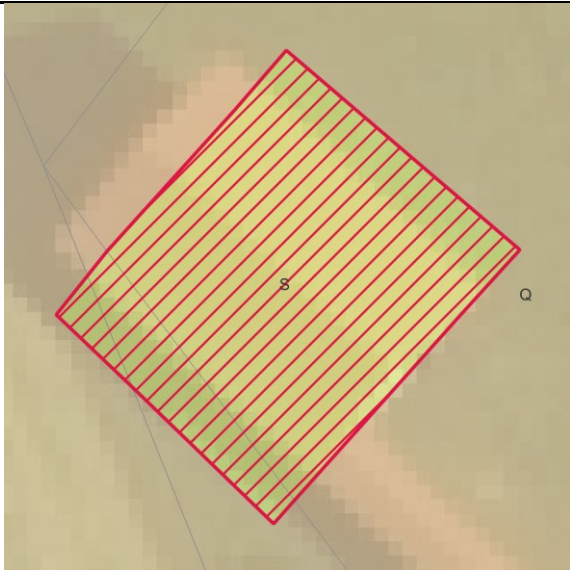
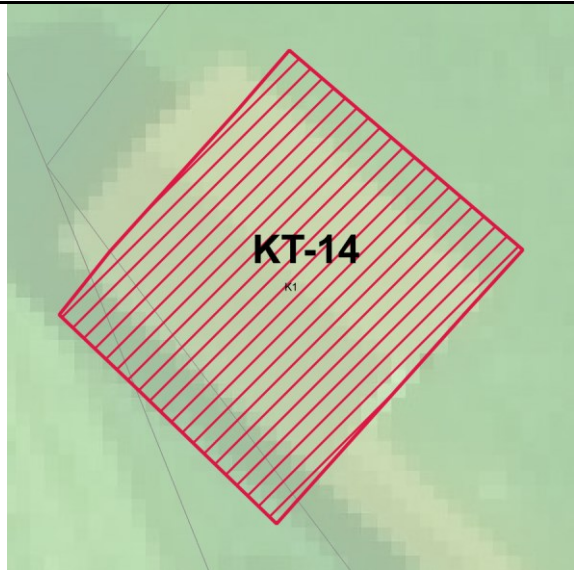
Prenova obstoječega, ki ima prednost pred graditvijo novega	Ni relevantno.
Ohranjanje prepoznavnih značilnosti prostora	Območje zasleduje ohranjanje kmetijskih in gozdnih površin in njihove trajnostne rabe, kar je tudi ključni element identitete prostora in njegove podobe.
Sanacija degradiranega prostora	Ni relevantno.
Varstvo okolja, naravnih virov ter ohranjanje narave	Varstveni pasovi za oskrbo s pitno vodo (III. stopnja varovanja). Krajinski park - Spominski park revolucionarnih tradicij občine Domžale (ID 1454).
Celostno ohranjanje kulturne dediščine, vključno z naselbinsko dediščino	Ni relevantno.
Zagotavljanje zdravja prebivalstva	Ni relevantno.
Obramba države in varstvo pred naravnimi in drugimi nesrečami	
JAVNI INTERES	
Javni interes – ZJF	NE
Javni interes – ZKZ	DA, ohranjanje kmetijskih zemljišč.
Javni interes – ZON	DA, krajinski park - Spominski park revolucionarnih tradicij občine Domžale (ID 1454).
Javni interes – (ZVO-2)	DA, VVO
Javni interes – (ZVNDN)	NE
UGOTOVITVE:	
<p>Območje se nahaja na robu naselja Dobovlje. Javni interes zasleduje ohranjanje rodovitnosti tal, zmanjšanje vpliva na okolje, ohranjanje biotske raznovrstnosti. S spremembo namenske rabe prostora iz stavbnih v kmetijska zemljišča, območje ohranja kmetijski pridelovalni potencial, zaradi upoštevanja vodovarstvenega območja in območja Krajinskega parka.</p> <p>Javni interes določitve namenske rabe kmetijskih zemljišč prevlada nad interesom ohranitve stavbne namenske rabe.</p>	

PODATKI O PARCELI	
Oznaka spremembe	119
Površina spremembe na parceli (m ²)	200.57825872999999
Podatki o zemljišču (ZKP 2018)	
K.O.	1965
Parc. št.	251/11
Namenska raba 2018 (ur objava)	
Namenska raba pred OPN	S - območje stanovanj
Namenska raba z OPN	K2 - druga kmetijska zemljišča
Enota urejanja prostora z OPN	EOP-46
Varstveni in pravni režimi (stanje leta 2018)	
Narava	Zavarovano območje - 1454 Spominski park revolucionarnih tradicij občine Domžale (Uradni vestnik občine Domžale, št.8/84) Območje naravne vrednote - NE Natura 2000 - NE Ekološko pomembno območje - NE
Kultura	NE
Varovalni gozd	NE
Poplave	NE
Vodovarstveno območje in režim	2704 3
Varstveni pas gospodarske javne infrastrukture	NE

PODATKI O SPREMEMBI	
Oznaka	120 , vezano na 118, 119, 120
K.O.	1965 - Brdo
Parc. št.	251/8
Površina (m ²)	359.24000000000001
Sprememba	kmetijsko zemljišče v stavbno zemljišče
Namenska raba prostora po DP	K - območje kmetijskih zemljišč
Namenska raba prostora po OPN	A - površine razpršene poselitve
Enota urejanja prostora po OPN	EOP-46
GRAFIČNI PRIKAZ	
Grafični prikaz pred OPN	Grafični prikaz OPN
	
PROSTORSKI AKT OPN 2018	
Naziv akta	Občinski prostorski načrt Domžale (Uradni vestnik Občine Domžale, št. 10/18)
Namenska raba	A - površine razpršene poselitve
Varstveni in pravni režimi (stanje leta 2018)	
Narava	Vsebina je opredeljena v nadaljevanju.
Kultura	Vsebina je opredeljena v nadaljevanju.
Poplavna nevarnost (Integralna karta razredov poplavne nevarnosti - IKRPN)	Vsebina je opredeljena v nadaljevanju.
Vodovarstveno območje	Vsebina je opredeljena v nadaljevanju.
OPREDELITVE	
Trajnostni razvoj v prostoru	Območje se nahaja na območju posamične poselitve Dobovlje.
Učinkovita in gospodarna raba zemljišč	Predvideno območje zasleduje ohranjanje rodovitnosti tal, zmanjšanje vpliva na okolje in ohranjanje biotske raznovrstnosti.
Kakovostne bivalne razmere	Ni relevantno.
Prostorsko usklajeno in med seboj dopolnjujočo se razmestitev različnih dejavnosti v prostoru	Območje ohranja kmetijski pridelovalni potencial.

Prenova obstoječega, ki ima prednost pred graditvijo novega	Ni relevantno.
Ohranjanje prepoznavnih značilnosti prostora	Območje zasleduje ohranjanje kmetijskih in gozdnih površin in njihove trajnostne rabe, kar je tudi ključni element identitete prostora in njegove podobe.
Sanacija degradiranega prostora	Ni relevantno.
Varstvo okolja, naravnih virov ter ohranjanje narave	Varstveni pasovi za oskrbo s pitno vodo (III. stopnja varovanja). Krajinski park - Spominski park revolucionarnih tradicij občine Domžale (ID 1454).
Celostno ohranjanje kulturne dediščine, vključno z naselbinsko dediščino	Ni relevantno.
Zagotavljanje zdravja prebivalstva	Ni relevantno.
Obramba države in varstvo pred naravnimi in drugimi nesrečami	Ni relevantno.
JAVNI INTERES	
Javni interes – ZJF	NE
Javni interes – ZKZ	NE
Javni interes – ZON	DA, krajinski park - Spominski park revolucionarnih tradicij občine Domžale (ID 1454).
Javni interes – (ZVO-2)	DA, VVO
Javni interes – (ZVNDN)	NE
UGOTOVITVE:	
<p>Območje se nahaja na območju posamične poselitve Dobovlje. Sprememba je ustrezna, saj gre za določitev stavbnih zemljišč obstoječim objektom s prerazporeditvijo stavbnih zemljišč, ki so del naselja. Zaradi prerazporeditve obstoječih stavbnih zemljišč se obstoječa dejavnost ohranja. S prerazporeditvijo obstoječih stavbnih zemljišč na območju naselja ohranja avtohtoni poselitveni vzorec in s tem prepoznavne značilnosti prostora.</p> <p>Zasebni interes in določitev stavbnih zemljišč glede na dejansko stanje prevlada nad javnim interesom.</p>	

PODATKI O PARCELI	
Oznaka spremembe	120
Površina spremembe na parceli (m ²)	359.17430734099997
Podatki o zemljišču (ZKP 2018)	
K.O.	1965
Parc. št.	251/8
Namenska raba 2018 (ur objava)	
Namenska raba pred OPN	K - območje kmetijskih zemljišč
Namenska raba z OPN	A - površine razpršene poselitve
Enota urejanja prostora z OPN	EOP-46
Varstveni in pravni režimi (stanje leta 2018)	
Narava	Zavarovano območje - 1454 Spominski park revolucionarnih tradicij občine Domžale (Uradni vestnik občine Domžale, št.8/84) Območje naravne vrednote - NE Natura 2000 - NE Ekološko pomembno območje - NE
Kultura	NE
Varovalni gozd	NE
Poplave	NE
Vodovarstveno območje in režim	2704 3
Varstveni pas gospodarske javne infrastrukture	NE

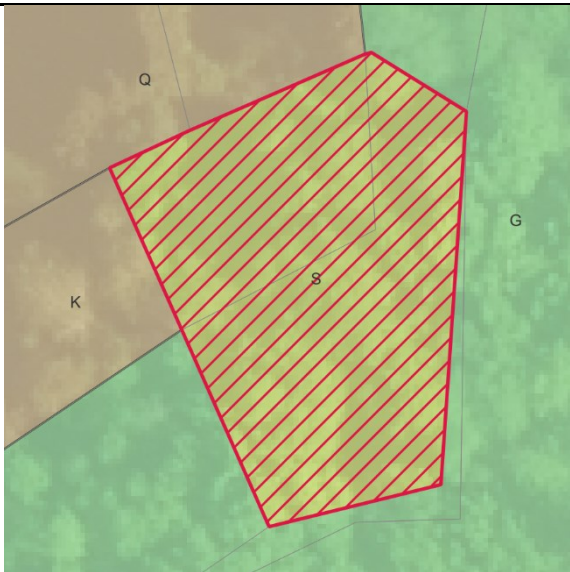
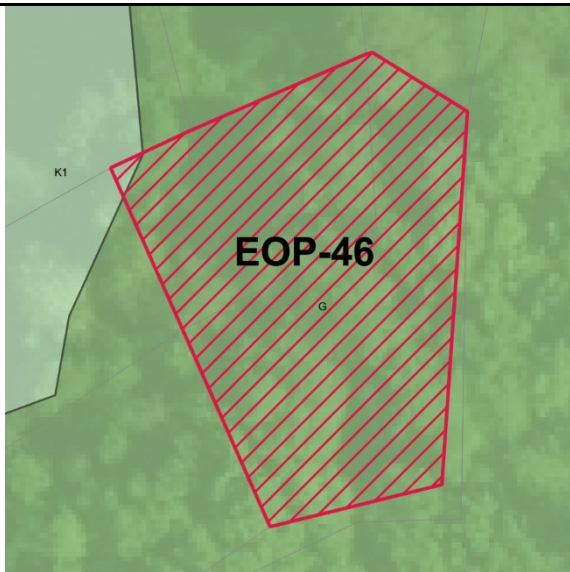
PODATKI O SPREMEMBI	
Oznaka	121
K.O.	1945 - Krtina
Parc. št.	1166, 1171, 1173
Površina (m ²)	131.47999999999999
Sprememba	stavbno zemljišče v drugo
Namenska raba prostora po DP	S - območje stanovanj
Namenska raba prostora po OPN	K1 - najboljša kmetijska zemljišča
Enota urejanja prostora po OPN	KT-14
GRAFIČNI PRIKAZ	
Grafični prikaz pred OPN	Grafični prikaz OPN
	
PROSTORSKI AKT OPN 2018	
Naziv akta	Občinski prostorski načrt Domžale (Uradni vestnik Občine Domžale, št. 10/18)
Namenska raba	K1 - najboljša kmetijska zemljišča
Varstveni in pravni režimi (stanje leta 2018)	
Narava	Vsebina je opredeljena v nadaljevanju.
Kultura	Vsebina je opredeljena v nadaljevanju.
Poplavna nevarnost (Integralna karta razredov poplavne nevarnosti - IKRPN)	Vsebina je opredeljena v nadaljevanju.
Vodovarstveno območje	Vsebina je opredeljena v nadaljevanju.
OPREDELITVE	
Trajnostni razvoj v prostoru	Območje se nahaja v odprtem kmetijskem prostoru.
Učinkovita in gospodarna raba zemljišč	Predvideno območje zasleduje ohranjanje rodovitnosti tal, zmanjšanje vpliva na okolje in ohranjanje biotske raznovrstnosti.
Kakovostne bivalne razmere	Ni relevantno.
Prostorsko usklajeno in med seboj dopolnjujočo se razmestitev različnih dejavnosti v prostoru	Območje ohranja kmetijski pridelovalni potencial.

Prenova obstoječega, ki ima prednost pred graditvijo novega	Ni relevantno.
Ohranjanje prepoznavnih značilnosti prostora	Območje zasleduje ohranjanje kmetijskih in gozdnih površin in njihove trajnostne rabe, kar je tudi ključni element identitete prostora in njegove podobe.
Sanacija degradiranega prostora	Ni relevantno.
Varstvo okolja, naravnih virov ter ohranjanje narave	Ni relevantno.
Celostno ohranjanje kulturne dediščine, vključno z naselbinsko dediščino	Vplivno območje kulturne dediščine - Krtina pri Domžalah - Tabor (ID 3000303).
Zagotavljanje zdravja prebivalstva	Ni relevantno.
Obramba države in varstvo pred naravnimi in drugimi nesrečami	Ni relevantno.
JAVNI INTERES	
Javni interes – ZJF	NE
Javni interes – ZKZ	DA, ohranjanje kmetijskih zemljišč.
Javni interes – ZON	NE
Javni interes – (ZVO-2)	NE
Javni interes – (ZVNDN)	NE
UGOTOVITVE:	
<p>Območje se nahaja v odprtem kmetijskem prostoru. Javni interes zasleduje ohranjanje rodovitnosti tal, zmanjšanje vpliva na okolje, ohranjanje biotske raznovrstnosti. S spremembo namenske rabe prostora iz stavbnih v kmetijska zemljišča, območje ohranja kmetijski pridelovalni potencial, zaradi upoštevanja območja kulturne dediščine Krtina pri Domžalah.</p> <p>Javni interes določitve namenske rabe kmetijskih zemljišč prevlada nad interesom ohranitve stavbne namenske rabe.</p>	

PODATKI O PARCELI	
Oznaka spremembe	121
Površina spremembe na parceli (m ²)	3.1284907954899999
Podatki o zemljišču (ZKP 2018)	
K.O.	1945
Parc. št.	1166
Namenska raba 2018 (ur objava)	
Namenska raba pred OPN	S - območje stanovanj
Namenska raba z OPN	K1 - najboljša kmetijska zemljišča
Enota urejanja prostora z OPN	KT-14
Varstveni in pravni režimi (stanje leta 2018)	
Narava	<i>Zavarovano območje - NE</i> <i>Območje naravne vrednote - NE</i> <i>Natura 2000 - NE</i> <i>Ekološko pomembno območje - NE</i>
Kultura	3000303 vplivno območje sakralno profana stavbna ded.
Varovalni gozd	NE
Poplave	NE
Vodovarstveno območje in režim	NE
Varstveni pas gospodarske javne infrastrukture	NE

PODATKI O PARCELI	
Oznaka spremembe	121
Površina spremembe na parceli (m ²)	111.186792239
Podatki o zemljišču (ZKP 2018)	
K.O.	1945
Parc. št.	1171
Namenska raba 2018 (ur objava)	
Namenska raba pred OPN	S - območje stanovanj
Namenska raba z OPN	K1 - najboljša kmetijska zemljišča
Enota urejanja prostora z OPN	KT-14
Varstveni in pravni režimi (stanje leta 2018)	
Narava	<i>Zavarovano območje - NE</i> <i>Območje naravne vrednote - NE</i> <i>Natura 2000 - NE</i> <i>Ekološko pomembno območje - NE</i>
Kultura	3000303 vplivno območje sakralno profana stavbna ded.
Varovalni gozd	NE
Poplave	NE
Vodovarstveno območje in režim	NE
Varstveni pas gospodarske javne infrastrukture	NE


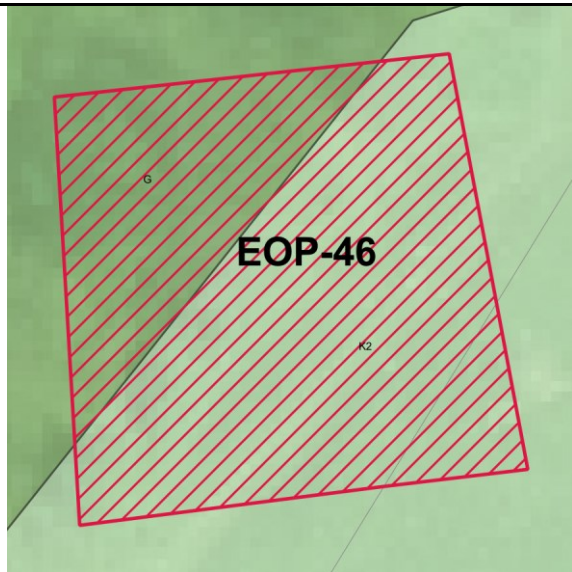
PODATKI O PARCELI	
Oznaka spremembe	121
Površina spremembe na parceli (m ²)	17.142866968700002
Podatki o zemljišču (ZKP 2018)	
K.O.	1945
Parc. št.	1173
Namenska raba 2018 (ur objava)	
Namenska raba pred OPN	S - območje stanovanj
Namenska raba z OPN	K1 - najboljša kmetijska zemljišča
Enota urejanja prostora z OPN	KT-14
Varstveni in pravni režimi (stanje leta 2018)	
Narava	<i>Zavarovano območje - NE</i> <i>Območje naravne vrednote - NE</i> <i>Natura 2000 - NE</i> <i>Ekološko pomembno območje - NE</i>
Kultura	3000303 vplivno območje sakralno profana stavbna ded.
Varovalni gozd	NE
Poplave	NE
Vodovarstveno območje in režim	NE
Varstveni pas gospodarske javne infrastrukture	NE

PODATKI O SPREMEMBI	
Oznaka	122
K.O.	1965 - Brdo
Parc. št.	250/3, 275/8
Površina (m ²)	1315.1900000000001
Sprememba	stavbno zemljišče v drugo
Namenska raba prostora po DP	S - območje stanovanj
Namenska raba prostora po OPN	K1 - najboljša kmetijska zemljišča, G - gozdna zemljišča
Enota urejanja prostora po OPN	EOP-46
GRAFIČNI PRIKAZ	
Grafični prikaz pred OPN	Grafični prikaz OPN
	
PROSTORSKI AKT OPN 2018	
Naziv akta	Občinski prostorski načrt Domžale (Uradni vestnik Občine Domžale, št. 10/18)
Namenska raba	K1 - najboljša kmetijska zemljišča, G - gozdna zemljišča
Varstveni in pravni režimi (stanje leta 2018)	
Narava	Vsebina je opredeljena v nadaljevanju.
Kultura	Vsebina je opredeljena v nadaljevanju.
Poplavna nevarnost (Integralna karta razredov poplavne nevarnosti - IKRPN)	Vsebina je opredeljena v nadaljevanju.
Vodovarstveno območje	Vsebina je opredeljena v nadaljevanju.
OPREDELITVE	
Trajnostni razvoj v prostoru	Območje se nahaja na meji med večjimi gozdnimi in kmetijskimi zemljišči.
Učinkovita in gospodarna raba zemljišč	Predvideno območje zasleduje ohranjanje rodovitnosti tal, zmanjšanje vpliva na okolje in ohranjanje biotske raznovrstnosti.
Kakovostne bivalne razmere	Ni relevantno.

Prostorsko usklajeno in med seboj dopolnjujočo se razmestitev različnih dejavnosti v prostoru	Območje ohranja gozdna in kmetijska zemljišča.
Prenova obstoječega, ki ima prednost pred graditvijo novega	Ni relevantno.
Ohranjanje prepoznavnih značilnosti prostora	Območje zasleduje ohranjanje kmetijskih in gozdnih površin in njihove trajnostne rabe, kar je tudi ključni element identitete prostora in njegove podobe.
Sanacija degradiranega prostora	Ni relevantno.
Varstvo okolja, naravnih virov ter ohranjanje narave	Krajinski park - Spominski park revolucionarnih tradicij občine Domžale (ID 1454). Varstveni pasovi za oskrbo s pitno vodo (III. stopnja varovanja).
Celostno ohranjanje kulturne dediščine, vključno z naselbinsko dediščino	Ni relevantno.
Zagotavljanje zdravja prebivalstva	Ni relevantno.
Obramba države in varstvo pred naravnimi in drugimi nesrečami	Ni relevantno.
JAVNI INTERES	
Javni interes – ZJF	NE
Javni interes – ZKZ	DA, ohranjanje kmetijskih zemljišč.
Javni interes – ZON	DA, krajinski park - Spominski park revolucionarnih tradicij občine Domžale (ID 1454).
Javni interes – (ZVO-2)	DA, VVO
Javni interes – (ZVNDN)	NE
UGOTOVITVE:	
<p>Območje se nahaja v odprtem med gozdnimi in kmetijskimi zemljišči. Javni interes zasleduje ohranjanje rodovitnosti tal, zmanjšanje vpliva na okolje, ohranjanje biotske raznovrstnosti. S spremembo namenske rabe prostora iz stavbnih v kmetijska zemljišča, območje ohranja kmetijski pridelovalni potencial, zaradi upoštevanja območja vodovarstvenega območja in Krajinskega parka revolucionarnih tradicij Občine Domžale.</p> <p>Javni interes določitve namenske rabe kmetijskih zemljišč prevlada nad interesom ohranitve stavbne namenske rabe.</p>	

PODATKI O PARCELI	
Oznaka spremembe	122
Površina spremembe na parceli (m ²)	492.45663390200002
Podatki o zemljišču (ZKP 2018)	
K.O.	1965
Parc. št.	275/8
Namenska raba 2018 (ur objava)	
Namenska raba pred OPN	S - območje stanovanj
Namenska raba z OPN	G - gozdna zemljišča
Enota urejanja prostora z OPN	EOP-46
Varstveni in pravni režimi (stanje leta 2018)	
Narava	Zavarovano območje - 1454 Spominski park revolucionarnih tradicij občine Domžale (Uradni vestnik občine Domžale, št.8/84) Območje naravne vrednote - NE Natura 2000 - NE Ekološko pomembno območje - NE
Kultura	NE
Varovalni gozd	NE
Poplave	NE
Vodovarstveno območje in režim	2704 3
Varstveni pas gospodarske javne infrastrukture	NE

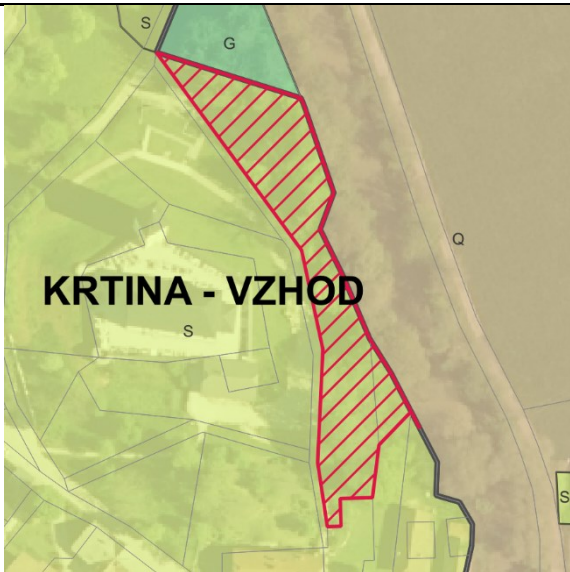
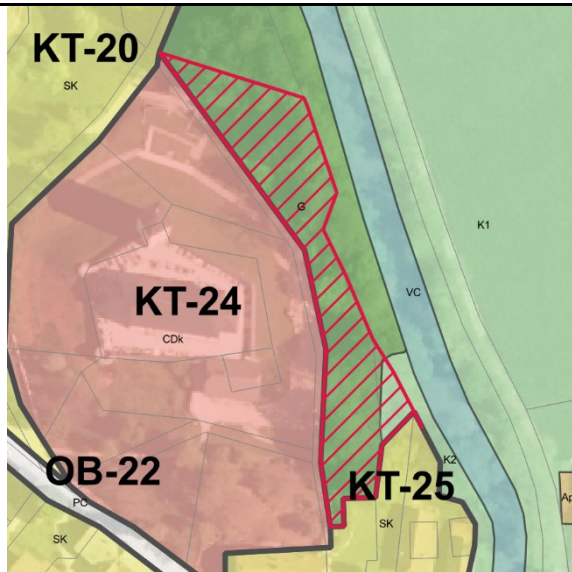
PODATKI O PARCELI	
Oznaka spremembe	122
Površina spremembe na parceli (m ²)	822.49768259300004
Podatki o zemljišču (ZKP 2018)	
K.O.	1965
Parc. št.	250/3
Namenska raba 2018 (ur objava)	
Namenska raba pred OPN	S - območje stanovanj
Namenska raba z OPN	K1 - najboljša kmetijska zemljišča, G - gozdna zemljišča
Enota urejanja prostora z OPN	EOP-46
Varstveni in pravni režimi (stanje leta 2018)	
Narava	<i>Zavarovano območje - 1454</i> Spominski park revolucionarnih tradicij občine Domžale (Uradni vestnik občine Domžale, št.8/84) <i>Območje naravne vrednote - NE</i> <i>Natura 2000 - NE</i> <i>Ekološko pomembno območje - NE</i>
Kultura	NE
Varovalni gozd	NE
Poplave	NE
Vodovarstveno območje in režim	2704 3
Varstveni pas gospodarske javne infrastrukture	NE

PODATKI O SPREMEMBI	
Oznaka	123
K.O.	1965 - Brdo
Parc. št.	263, 265/2
Površina (m ²)	416.67000000000002
Sprememba	stavbno zemljišče v drugo
Namenska raba prostora po DP	S - območje stanovanj
Namenska raba prostora po OPN	K2 - druga kmetijska zemljišča, G - gozdna zemljišča
Enota urejanja prostora po OPN	EOP-46
GRAFIČNI PRIKAZ	
Grafični prikaz pred OPN	Grafični prikaz OPN
	
PROSTORSKI AKT OPN 2018	
Naziv akta	Občinski prostorski načrt Domžale (Uradni vestnik Občine Domžale, št. 10/18)
Namenska raba	K2 - druga kmetijska zemljišča, G - gozdna zemljišča
Varstveni in pravni režimi (stanje leta 2018)	
Narava	Vsebina je opredeljena v nadaljevanju.
Kultura	Vsebina je opredeljena v nadaljevanju.
Poplavna nevarnost (Integralna karta razredov poplavne nevarnosti - IKRPN)	Vsebina je opredeljena v nadaljevanju.
Vodovarstveno območje	Vsebina je opredeljena v nadaljevanju.
OPREDELITVE	
Trajnostni razvoj v prostoru	Območje se nahaja na meji med večjimi gozdnimi in kmetijskimi zemljišči.
Učinkovita in gospodarna raba zemljišč	Predvideno območje zasleduje ohranjanje rodovitnosti tal, zmanjšanje vpliva na okolje in ohranjanje biotske raznovrstnosti.
Kakovostne bivalne razmere	Ni relevantno.

Prostorsko usklajeno in med seboj dopolnjujočo se razmestitev različnih dejavnosti v prostoru	Območje ohranja gozdna in kmetijska zemljišča.
Prenova obstoječega, ki ima prednost pred graditvijo novega	Ni relevantno.
Ohranjanje prepoznavnih značilnosti prostora	Območje zasleduje ohranjanje kmetijskih in gozdnih površin in njihove trajnostne rabe, kar je tudi ključni element identitete prostora in njegove podobe.
Sanacija degradiranega prostora	Ni relevantno.
Varstvo okolja, naravnih virov ter ohranjanje narave	Krajinski park - Spominski park revolucionarnih tradicij občine Domžale (ID 1454). Varstveni pasovi za oskrbo s pitno vodo (III. stopnja varovanja).
Celostno ohranjanje kulturne dediščine, vključno z naselbinsko dediščino	Območje kulturne dediščine - Brdo - Spomenik na Judeževi domačiji (ID 2000976).
Zagotavljanje zdravja prebivalstva	Ni relevantno.
Obramba države in varstvo pred naravnimi in drugimi nesrečami	Ni relevantno.
JAVNI INTERES	
Javni interes – ZJF	NE
Javni interes – ZKZ	DA, ohranjanje kmetijskih zemljišč.
Javni interes – ZON	DA, krajinski park - Spominski park revolucionarnih tradicij občine Domžale (ID 1454).
Javni interes – (ZVO-2)	DA, VVO
Javni interes – (ZVNDN)	NE
UGOTOVITVE:	
<p>Območje se nahaja na meji med večjimi gozdnimi in kmetijskimi zemljišči. Javni interes zasleduje ohranjanje rodovitnosti tal, zmanjšanje vpliva na okolje, ohranjanje biotske raznovrstnosti, trajnostne rabe zemljišč, kulturne dediščine in območje krajinskega parka. S spremembo namenske rabe prostora iz stavbnih v kmetijska in gozdna zemljišča območje ohranja kmetijski pridelovalni potencial, s tem pa se s stavbnimi zemljišči ne posega v vplivno območje kulturne dediščine ter območje krajinskega parka. Določitev kmetijske namenske rabe prostora upošteva tudi vodovarstveno območje za oskrbo s pitno vodo.</p> <p>Javni interes določitve namenske rabe kmetijskih zemljišč prevlada nad interesom ohranitve stavbne namenske rabe.</p>	

PODATKI O PARCELI	
Oznaka spremembe	123
Površina spremembe na parceli (m ²)	28.213980940500001
Podatki o zemljišču (ZKP 2018)	
K.O.	1965
Parc. št.	263
Namenska raba 2018 (ur objava)	
Namenska raba pred OPN	S - območje stanovanj
Namenska raba z OPN	K2 - druga kmetijska zemljišča
Enota urejanja prostora z OPN	EOP-46
Varstveni in pravni režimi (stanje leta 2018)	
Narava	Zavarovano območje - 1454 Spominski park revolucionarnih tradicij občine Domžale (Uradni vestnik občine Domžale, št.8/84) Območje naravne vrednote - NE Natura 2000 - NE Ekološko pomembno območje - NE
Kultura	2000976 vplivno območje spomenika memorialna dediščina
Varovalni gozd	NE
Poplave	NE
Vodovarstveno območje in režim	2704 3
Varstveni pas gospodarske javne infrastrukture	NE

PODATKI O PARCELI	
Oznaka spremembe	123
Površina spremembe na parceli (m ²)	388.37511907099997
Podatki o zemljišču (ZKP 2018)	
K.O.	1965
Parc. št.	265/2
Namenska raba 2018 (ur objava)	
Namenska raba pred OPN	S - območje stanovanj
Namenska raba z OPN	K2 - druga kmetijska zemljišča, G - gozdna zemljišča
Enota urejanja prostora z OPN	EOP-46
Varstveni in pravni režimi (stanje leta 2018)	
Narava	Zavarovano območje - 1454 Spominski park revolucionarnih tradicij občine Domžale (Uradni vestnik občine Domžale, št.8/84) Območje naravne vrednote - NE Natura 2000 - NE Ekološko pomembno območje - NE
Kultura	2000976 vplivno območje spomenika memorialna dediščina
Varovalni gozd	NE
Poplave	NE
Vodovarstveno območje in režim	2704 3
Varstveni pas gospodarske javne infrastrukture	NE

PODATKI O SPREMEMBI	
Oznaka	124
K.O.	1945 - Krtina
Parc. št.	7/1, 1365/3, 11/2
Površina (m ²)	1807.6900000000001
Sprememba	stavbno zemljišče v drugo
Namenska raba prostora po DP	S - območje stanovanj
Namenska raba prostora po OPN	K2 - druga kmetijska zemljišča, G - gozdna zemljišča
Enota urejanja prostora po OPN	EOP-46
GRAFIČNI PRIKAZ	
Grafični prikaz pred OPN	Grafični prikaz OPN
	
PROSTORSKI AKT OPN 2018	
Naziv akta	Občinski prostorski načrt Domžale (Uradni vestnik Občine Domžale, št. 10/18)
Namenska raba	K2 - druga kmetijska zemljišča, G - gozdna zemljišča
Varstveni in pravni režimi (stanje leta 2018)	
Narava	Vsebina je opredeljena v nadaljevanju.
Kultura	Vsebina je opredeljena v nadaljevanju.
Poplavna nevarnost (Integralna karta razredov poplavne nevarnosti - IKRPN)	Vsebina je opredeljena v nadaljevanju.
Vodovarstveno območje	Vsebina je opredeljena v nadaljevanju.
OPREDELITVE	
Trajnostni razvoj v prostoru	Območje se nahaja na robu naselja Krtina.
Učinkovita in gospodarna raba zemljišč	Predvideno območje zasleduje ohranjanje rodovitnosti tal, zmanjšanje vpliva na okolje in ohranjanje biotske raznovrstnosti.
Kakovostne bivalne razmere	Ni relevantno.

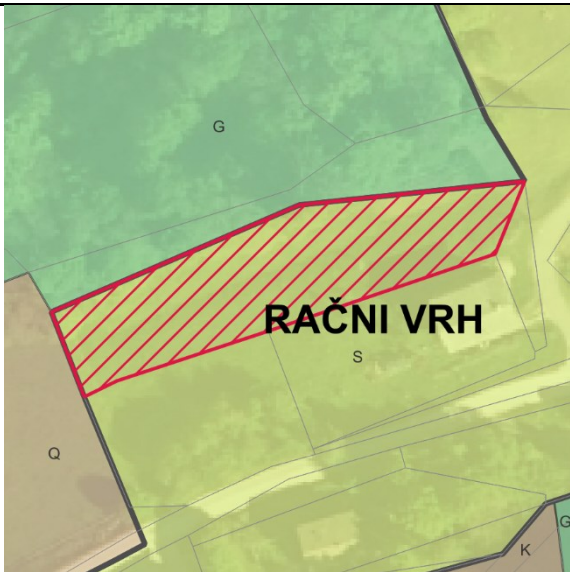
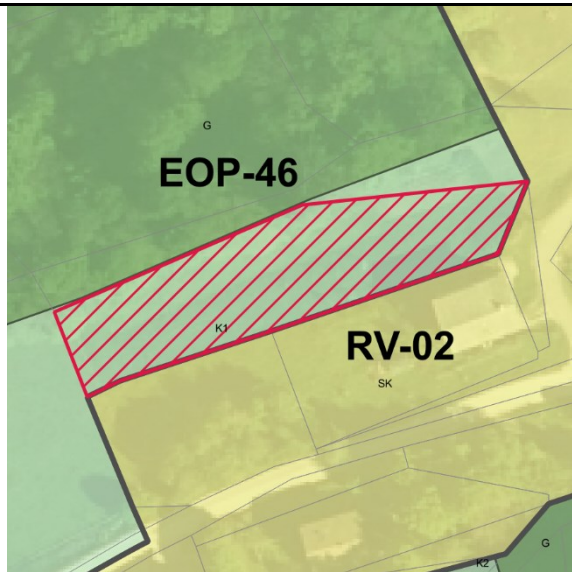
Prostorsko usklajeno in med seboj dopolnjujočo se razmestitev različnih dejavnosti v prostoru	Območje ohranja gozdna zemljišča.
Prenova obstoječega, ki ima prednost pred graditvijo novega	Ni relevantno.
Ohranjanje prepoznavnih značilnosti prostora	Območje zasleduje ohranjanje kmetijskih in gozdnih površin in njihove trajnostne rabe, kar je tudi ključni element identitete prostora in njegove podobe.
Sanacija degradiranega prostora	Ni relevantno.
Varstvo okolja, naravnih virov ter ohranjanje narave	Ni relevantno.
Celostno ohranjanje kulturne dediščine, vključno z naselbinsko dediščino	Območje kulturne dediščine - Krtina pri Domžalah - Zaselek Zgornja Krtina (ID 10749).
Zagotavljanje zdravja prebivalstva	Ni relevantno.
Obramba države in varstvo pred naravnimi in drugimi nesrečami	Ni relevantno.
JAVNI INTERES	
Javni interes – ZJF	NE
Javni interes – ZKZ	DA, ohranjanje kmetijskih zemljišč.
Javni interes – ZON	NE
Javni interes – (ZVO-2)	NE
Javni interes – (ZVNDN)	NE
UGOTOVITVE:	
<p>Območje se nahaja na robu naselja Krtina. Javni interes zasleduje ohranjanje rodovitnosti tal, zmanjšanje vpliva na okolje, ohranjanje biotske raznovrstnosti, trajnostne rabe zemljišč in kulturne dediščine. S spremembo namenske rabe prostora iz stavbnih v kmetijska in gozdna zemljišča območje ohranja kmetijski pridelovalni potencial, s tem pa se s stavbnimi zemljišči ne posega v vplivno območje kulturne dediščine.</p> <p>Javni interes določitve namenske rabe kmetijskih zemljišč prevlada nad interesom ohranitve stavbne namenske rabe.</p>	

PODATKI O PARCELI	
Oznaka spremembe	124
Površina spremembe na parceli (m ²)	121.865720948
Podatki o zemljišču (ZKP 2018)	
K.O.	1945
Parc. št.	7/1
Namenska raba 2018 (ur objava)	
Namenska raba pred OPN	S - območje stanovanj
Namenska raba z OPN	G - gozdna zemljišča
Enota urejanja prostora z OPN	EOP-46
Varstveni in pravni režimi (stanje leta 2018)	
Narava	<i>Zavarovano območje - NE</i> <i>Območje naravne vrednote - NE</i> <i>Natura 2000 - NE</i> <i>Ekološko pomembno območje - NE</i>
Kultura	9197 dediščina profana stavbna dediščina
Varovalni gozd	NE
Poplave	NE
Vodovarstveno območje in režim	NE
Varstveni pas gospodarske javne infrastrukture	NE

PODATKI O PARCELI	
Oznaka spremembe	124
Površina spremembe na parceli (m ²)	1685.31890449
Podatki o zemljišču (ZKP 2018)	
K.O.	1944
Parc. št.	1365/3
Namenska raba 2018 (ur objava)	
Namenska raba pred OPN	S - območje stanovanj
Namenska raba z OPN	G - gozdna zemljišča
Enota urejanja prostora z OPN	EOP-46
Varstveni in pravni režimi (stanje leta 2018)	
Narava	<i>Zavarovano območje - NE</i> <i>Območje naravne vrednote - NE</i> <i>Natura 2000 - NE</i> <i>Ekološko pomembno območje - NE</i>
Kultura	10749 dediščina naselbinska dediščina
Varovalni gozd	NE
Poplave	NE
Vodovarstveno območje in režim	NE
Varstveni pas gospodarske javne infrastrukture	NE

PODATKI O PARCELI	
Oznaka spremembe	124
Površina spremembe na parceli (m ²)	7.0116666729999999E-2
Podatki o zemljišču (ZKP 2018)	
K.O.	1944
Parc. št.	1365/3
Namenska raba 2018 (ur objava)	
Namenska raba pred OPN	S - območje stanovanj
Namenska raba z OPN	K2 - druga kmetijska zemljišča
Enota urejanja prostora z OPN	EOP-46
Varstveni in pravni režimi (stanje leta 2018)	
Narava	Zavarovano območje - NE Območje naravne vrednote - NE Natura 2000 - NE Ekološko pomembno območje - NE
Kultura	10749 dediščina naselbinska dediščina
Varovalni gozd	NE
Poplave	NE
Vodovarstveno območje in režim	NE
Varstveni pas gospodarske javne infrastrukture	NE

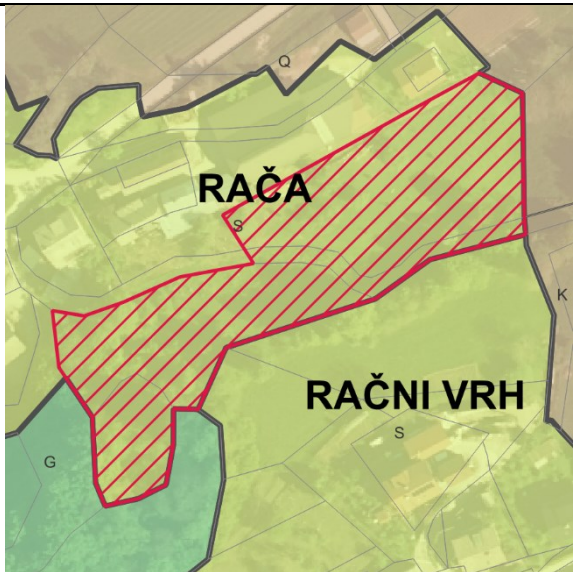
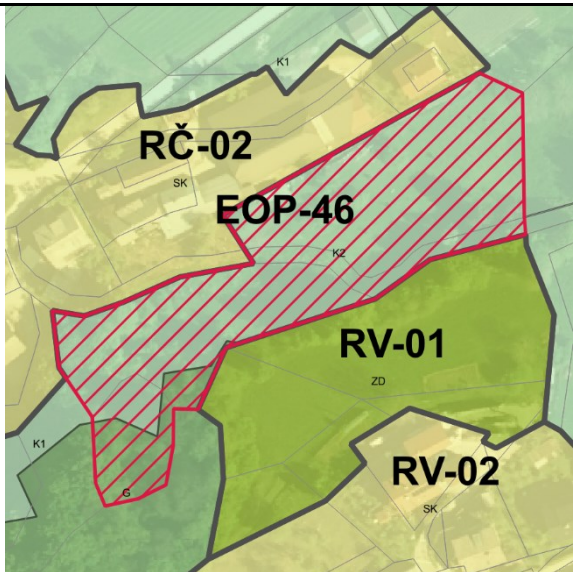
PODATKI O PARCELI	
Oznaka spremembe	124
Površina spremembe na parceli (m ²)	0.10239740657
Podatki o zemljišču (ZKP 2018)	
K.O.	1945
Parc. št.	11/2
Namenska raba 2018 (ur objava)	
Namenska raba pred OPN	S - območje stanovanj
Namenska raba z OPN	K2 - druga kmetijska zemljišča, G - gozdna zemljišča
Enota urejanja prostora z OPN	EOP-46
Varstveni in pravni režimi (stanje leta 2018)	
Narava	<i>Zavarovano območje - NE</i> <i>Območje naravne vrednote - NE</i> <i>Natura 2000 - NE</i> <i>Ekološko pomembno območje - NE</i>
Kultura	10749 dediščina naselbinska dediščina
Varovalni gozd	NE
Poplave	NE
Vodovarstveno območje in režim	NE
Varstveni pas gospodarske javne infrastrukture	NE

PODATKI O SPREMEMBI	
Oznaka	125
K.O.	1958 - Brezovica
Parc. št.	300/1
Površina (m ²)	1204.4100000000001
Sprememba	stavbno zemljišče v drugo
Namenska raba prostora po DP	S - območje stanovanj
Namenska raba prostora po OPN	K1 - najboljša kmetijska zemljišča
Enota urejanja prostora po OPN	EOP-46
GRAFIČNI PRIKAZ	
Grafični prikaz pred OPN	Grafični prikaz OPN
	
PROSTORSKI AKT OPN 2018	
Naziv akta	Občinski prostorski načrt Domžale (Uradni vestnik Občine Domžale, št. 10/18)
Namenska raba	K1 - najboljša kmetijska zemljišča
Varstveni in pravni režimi (stanje leta 2018)	
Narava	Vsebina je opredeljena v nadaljevanju.
Kultura	Vsebina je opredeljena v nadaljevanju.
Poplavna nevarnost (Integralna karta razredov poplavne nevarnosti - IKRPN)	Vsebina je opredeljena v nadaljevanju.
Vodovarstveno območje	Vsebina je opredeljena v nadaljevanju.
OPREDELITVE	
Trajnostni razvoj v prostoru	Območje se nahaja na robu naselja Račni Vrh.
Učinkovita in gospodarna raba zemljišč	Predvideno območje zasleduje ohranjanje rodovitnosti tal, zmanjšanje vpliva na okolje in ohranjanje biotske raznovrstnosti.
Kakovostne bivalne razmere	Ni relevantno.
Prostorsko usklajeno in med seboj dopolnjujočo se razmestitev različnih dejavnosti v prostoru	Območje ohranja kmetijski pridelovalni potencial.



Prenova obstoječega, ki ima prednost pred graditvijo novega	Ni relevantno.
Ohranjanje prepoznavnih značilnosti prostora	Območje zasleduje ohranjanje kmetijskih in gozdnih površin in njihove trajnostne rabe, kar je tudi ključni element identitete prostora in njegove podobe.
Sanacija degradiranega prostora	Ni relevantno.
Varstvo okolja, naravnih virov ter ohranjanje narave	Ni relevantno.
Celostno ohranjanje kulturne dediščine, vključno z naselbinsko dediščino	Ni relevantno.
Zagotavljanje zdravja prebivalstva	Ni relevantno.
Obramba države in varstvo pred naravnimi in drugimi nesrečami	Ni relevantno.
JAVNI INTERES	
Javni interes – ZJF	NE
Javni interes – ZKZ	DA, ohranjanje kmetijskih zemljišč.
Javni interes – ZON	NE
Javni interes – (ZVO-2)	NE
Javni interes – (ZVNDN)	NE
UGOTOVITVE:	
<p>Območje se nahaja na robu naselja Rača. Javni interes zasleduje ohranjanje rodovitnosti tal, zmanjšanje vpliva na okolje in ohranjanje biotske raznovrstnosti. S spremembo namenske rabe prostora in stavbnih v kmetijska zemljišča območje ohranja kmetijski pridelovalni potencial. Javni interes določitve namenske rabe kmetijskih zemljišč prevlada nad interesom ohranitve stavbne namenske rabe.</p>	

PODATKI O PARCELI	
Oznaka spremembe	125
Površina spremembe na parceli (m ²)	1204.1918469899999
Podatki o zemljišču (ZKP 2018)	
K.O.	1958
Parc. št.	300/1
Namenska raba 2018 (ur objava)	
Namenska raba pred OPN	S - območje stanovanj
Namenska raba z OPN	K1 - najboljša kmetijska zemljišča
Enota urejanja prostora z OPN	EOP-46
Varstveni in pravni režimi (stanje leta 2018)	
Narava	Zavarovano območje - NE Območje naravne vrednote - NE Natura 2000 - NE Ekološko pomembno območje - NE
Kultura	NE
Varovalni gozd	NE
Poplave	NE
Vodovarstveno območje in režim	NE
Varstveni pas gospodarske javne infrastrukture	NE

PODATKI O SPREMEMBI	
Oznaka	126
K.O.	1958 - Brezovica
Parc. št.	352, 1171, 423, 424, 428
Površina (m ²)	6488.5100000000002
Sprememba	stavbno zemljišče v drugo
Namenska raba prostora po DP	S - območje stanovanj
Namenska raba prostora po OPN	K2 - druga kmetijska zemljišča, G - gozdna zemljišča
Enota urejanja prostora po OPN	EOP-46
GRAFIČNI PRIKAZ	
Grafični prikaz pred OPN	Grafični prikaz OPN
	
PROSTORSKI AKT OPN 2018	
Naziv akta	Občinski prostorski načrt Domžale (Uradni vestnik Občine Domžale, št. 10/18)
Namenska raba	K2 - druga kmetijska zemljišča, G - gozdna zemljišča
Varstveni in pravni režimi (stanje leta 2018)	
Narava	Vsebina je opredeljena v nadaljevanju.
Kultura	Vsebina je opredeljena v nadaljevanju.
Poplavna nevarnost (Integralna karta razredov poplavne nevarnosti - IKRPN)	Vsebina je opredeljena v nadaljevanju.
Vodovarstveno območje	Vsebina je opredeljena v nadaljevanju.
OPREDELITVE	
Trajnostni razvoj v prostoru	Območje se nahaja na robu naselja Rača.
Učinkovita in gospodarna raba zemljišč	Predvideno območje zasleduje ohranjanje rodovitnosti tal, zmanjšanje vpliva na okolje in ohranjanje biotske raznovrstnosti.
Kakovostne bivalne razmere	Varstveni pas elektrodaljinovoda

Prostorsko usklajeno in med seboj dopolnjujočo se razmestitev različnih dejavnosti v prostoru	Območje ohranja kmetijski pridelovalni potencial.
Prenova obstoječega, ki ima prednost pred graditvijo novega	Ni relevantno.
Ohranjanje prepoznavnih značilnosti prostora	Območje zasleduje ohranjanje kmetijskih in gozdnih površin in njihove trajnostne rabe, kar je tudi ključni element identitete prostora in njegove podobe.
Sanacija degradiranega prostora	Ni relevantno.
Varstvo okolja, naravnih virov ter ohranjanje narave	Ni relevantno.
Celostno ohranjanje kulturne dediščine, vključno z naselbinsko dediščino	Ni relevantno.
Zagotavljanje zdravja prebivalstva	Ni relevantno.
Obramba države in varstvo pred naravnimi in drugimi nesrečami	Območje se nahaja v varstvenm pasu elektrodaljnovoda.
JAVNI INTERES	
Javni interes – ZJF	NE
Javni interes – ZKZ	DA, ohranjanje kmetijskih zemljišč.
Javni interes – ZON	NE
Javni interes – (ZVO-2)	NE
Javni interes – (ZVNDN)	DA, varstveni pas elektrodaljnovoda.
UGOTOVITVE:	
Območje se nahaja na robu naselja Rača. Javni interes zasleduje ohranjanje rodovitnosti tal, zmanjšanje vpliva na okolje in ohranjanje biotske raznovrstnosti. S spremembo namenske rabe prostora in stavbnih v kmetijska zemljišča območje ohranja kmetijski pridelovalni potencial. Določitev kmetijske rabe prostora upošteva upošteva varstveni pas zaradi elektrodaljnovoda. Javni interes določitve namenske rabe kmetijskih zemljišč prevlada nad interesom ohranitve stavbne namenske rabe.	

PODATKI O PARCELI	
Oznaka spremembe	126
Površina spremembe na parceli (m ²)	3057.5634307300002
Podatki o zemljišču (ZKP 2018)	
K.O.	1958
Parc. št.	352
Namenska raba 2018 (ur objava)	
Namenska raba pred OPN	S - območje stanovanj
Namenska raba z OPN	K2 - druga kmetijska zemljišča
Enota urejanja prostora z OPN	EOP-46
Varstveni in pravni režimi (stanje leta 2018)	
Narava	<i>Zavarovano območje - NE</i> <i>Območje naravne vrednote - NE</i> <i>Natura 2000 - NE</i> <i>Ekološko pomembno območje - NE</i>
Kultura	NE
Varovalni gozd	NE
Poplave	NE
Vodovarstveno območje in režim	NE
Varstveni pas gospodarske javne infrastrukture	Varstveni pas elektrodaljnovoda


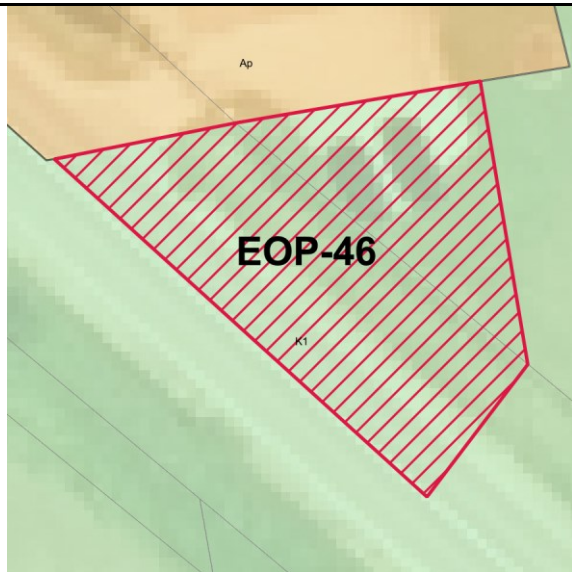
PODATKI O PARCELI	
Oznaka spremembe	126
Površina spremembe na parceli (m ²)	2223.1429296800002
Podatki o zemljišču (ZKP 2018)	
K.O.	1958
Parc. št.	1171
Namenska raba 2018 (ur objava)	
Namenska raba pred OPN	S - območje stanovanj
Namenska raba z OPN	K2 - druga kmetijska zemljišča
Enota urejanja prostora z OPN	EOP-46
Varstveni in pravni režimi (stanje leta 2018)	
Narava	Zavarovano območje - NE Območje naravne vrednote - NE Natura 2000 - NE Ekološko pomembno območje - NE
Kultura	NE
Varovalni gozd	NE
Poplave	NE
Vodovarstveno območje in režim	NE
Varstveni pas gospodarske javne infrastrukture	NE

PODATKI O PARCELI	
Oznaka spremembe	126
Površina spremembe na parceli (m ²)	760.45067334800001
Podatki o zemljišču (ZKP 2018)	
K.O.	1958
Parc. št.	1171
Namenska raba 2018 (ur objava)	
Namenska raba pred OPN	S - območje stanovanj
Namenska raba z OPN	K2 - druga kmetijska zemljišča
Enota urejanja prostora z OPN	EOP-46
Varstveni in pravni režimi (stanje leta 2018)	
Narava	Zavarovano območje - NE Območje naravne vrednote - NE Natura 2000 - NE Ekološko pomembno območje - NE
Kultura	NE
Varovalni gozd	NE
Poplave	NE
Vodovarstveno območje in režim	NE
Varstveni pas gospodarske javne infrastrukture	NE

PODATKI O PARCELI	
Oznaka spremembe	126
Površina spremembe na parceli (m ²)	0.52418349934999997
Podatki o zemljišču (ZKP 2018)	
K.O.	1958
Parc. št.	423
Namenska raba 2018 (ur objava)	
Namenska raba pred OPN	S - območje stanovanj
Namenska raba z OPN	K2 - druga kmetijska zemljišča, G - gozdna zemljišča
Enota urejanja prostora z OPN	EOP-46
Varstveni in pravni režimi (stanje leta 2018)	
Narava	Zavarovano območje - NE Območje naravne vrednote - NE Natura 2000 - NE Ekološko pomembno območje - NE
Kultura	NE
Varovalni gozd	NE
Poplave	NE
Vodovarstveno območje in režim	NE
Varstveni pas gospodarske javne infrastrukture	NE

PODATKI O PARCELI	
Oznaka spremembe	126
Površina spremembe na parceli (m ²)	445.49706881499998
Podatki o zemljišču (ZKP 2018)	
K.O.	1958
Parc. št.	424
Namenska raba 2018 (ur objava)	
Namenska raba pred OPN	S - območje stanovanj
Namenska raba z OPN	K2 - druga kmetijska zemljišča, G - gozdna zemljišča
Enota urejanja prostora z OPN	EOP-46
Varstveni in pravni režimi (stanje leta 2018)	
Narava	Zavarovano območje - NE Območje naravne vrednote - NE Natura 2000 - NE Ekološko pomembno območje - NE
Kultura	NE
Varovalni gozd	NE
Poplave	NE
Vodovarstveno območje in režim	NE
Varstveni pas gospodarske javne infrastrukture	NE



PODATKI O PARCELI	
Oznaka spremembe	126
Površina spremembe na parceli (m ²)	0.14474999608
Podatki o zemljišču (ZKP 2018)	
K.O.	1958
Parc. št.	428
Namenska raba 2018 (ur objava)	
Namenska raba pred OPN	S - območje stanovanj
Namenska raba z OPN	K2 - druga kmetijska zemljišča, G - gozdna zemljišča
Enota urejanja prostora z OPN	EOP-46
Varstveni in pravni režimi (stanje leta 2018)	
Narava	Zavarovano območje - NE Območje naravne vrednote - NE Natura 2000 - NE Ekološko pomembno območje - NE
Kultura	NE
Varovalni gozd	NE
Poplave	NE
Vodovarstveno območje in režim	NE
Varstveni pas gospodarske javne infrastrukture	NE

PODATKI O SPREMEMBI	
Oznaka	127
K.O.	1946 - Studenec
Parc. št.	1941, 1943
Površina (m ²)	297.81
Sprememba	stavbno zemljišče v drugo
Namenska raba prostora po DP	S - območje stanovanj
Namenska raba prostora po OPN	K1 - najboljša kmetijska zemljišča
Enota urejanja prostora po OPN	EOP-46
GRAFIČNI PRIKAZ	
Grafični prikaz pred OPN	Grafični prikaz OPN
	
PROSTORSKI AKT OPN 2018	
Naziv akta	Občinski prostorski načrt Domžale (Uradni vestnik Občine Domžale, št. 10/18)
Namenska raba	K1 - najboljša kmetijska zemljišča
Varstveni in pravni režimi (stanje leta 2018)	
Narava	Vsebina je opredeljena v nadaljevanju.
Kultura	Vsebina je opredeljena v nadaljevanju.
Poplavna nevarnost (Integralna karta razredov poplavne nevarnosti - IKRPN)	Vsebina je opredeljena v nadaljevanju.
Vodovarstveno območje	Vsebina je opredeljena v nadaljevanju.
OPREDELITVE	
Trajnostni razvoj v prostoru	Območje se nahaja v posamični poselitvi Brezje pri Dobu.
Učinkovita in gospodarna raba zemljišč	Predvideno območje zasleduje ohranjanje rodovitnosti tal, zmanjšanje vpliva na okolje in ohranjanje biotske raznovrstnosti.
Kakovostne bivalne razmere	Ni relevantno.
Prostorsko usklajeno in med seboj dopolnjujočo se razmestitev različnih dejavnosti v prostoru	Območje ohranja kmetijski pridelovalni potencial.

Prenova obstoječega, ki ima prednost pred graditvijo novega	Ni relevantno.
Ohranjanje prepoznavnih značilnosti prostora	Območje zasleduje ohranjanje kmetijskih in gozdnih površin in njihove trajnostne rabe, kar je tudi ključni element identitete prostora in njegove podobe.
Sanacija degradiranega prostora	Ni relevantno.
Varstvo okolja, naravnih virov ter ohranjanje narave	Ni relevantno.
Celostno ohranjanje kulturne dediščine, vključno z naselbinsko dediščino	Območje kulturne dediščine - Škocjan pri Domžalah - Domačija Škocjan 2 (ID 3000736).
Zagotavljanje zdravja prebivalstva	Ni relevantno.
Obramba države in varstvo pred naravnimi in drugimi nesrečami	Ni relevantno.
JAVNI INTERES	
Javni interes – ZJF	NE
Javni interes – ZKZ	DA, ohranjanje kmetijskih zemljišč.
Javni interes – ZON	NE
Javni interes – (ZVO-2)	NE
Javni interes – (ZVNDN)	NE
UGOTOVITVE:	
<p>Območje se nahaja v posamični poselitvi Brezje pri Dobu. Javni interes zasleduje ohranjanje rodovitnosti tal, zmanjšanje vpliva na okolje, ohranjanje biotske raznovrstnosti in kulturne dediščine. S spremembo namenske rabe prostora iz stavbnih v kmetijska zemljišča območje ohranja kmetijski pridelovalni potencial, s tem pa se s stavbnimi zemljišči ne posega v vplivno območje kulturne dediščine.</p> <p>Javni interes določitve namenske rabe kmetijskih zemljišč prevlada nad interesom ohranitve stavbne namenske rabe.</p>	

PODATKI O PARCELI	
Oznaka spremembe	127
Površina spremembe na parceli (m ²)	101.414562874
Podatki o zemljišču (ZKP 2018)	
K.O.	1946
Parc. št.	1941
Namenska raba 2018 (ur objava)	
Namenska raba pred OPN	S - območje stanovanj
Namenska raba z OPN	K1 - najboljša kmetijska zemljišča
Enota urejanja prostora z OPN	EOP-46
Varstveni in pravni režimi (stanje leta 2018)	
Narava	Zavarovano območje - NE Območje naravne vrednote - NE Natura 2000 - NE Ekološko pomembno območje - NE
Kultura	3000736 vplivno območje profana stavbna dediščina
Varovalni gozd	NE
Poplave	NE
Vodovarstveno območje in režim	NE
Varstveni pas gospodarske javne infrastrukture	NE

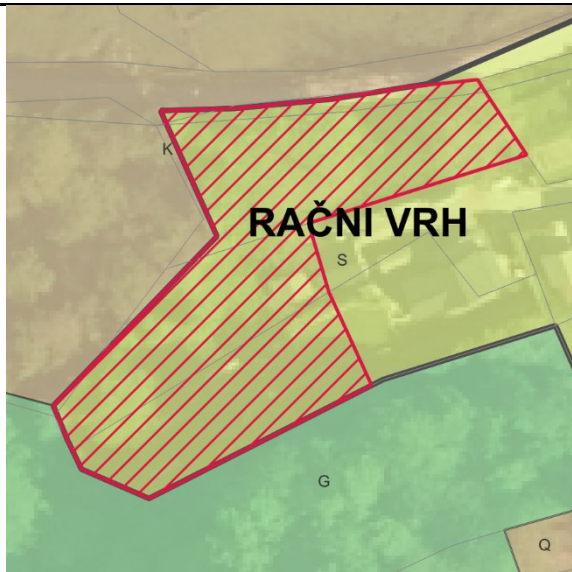
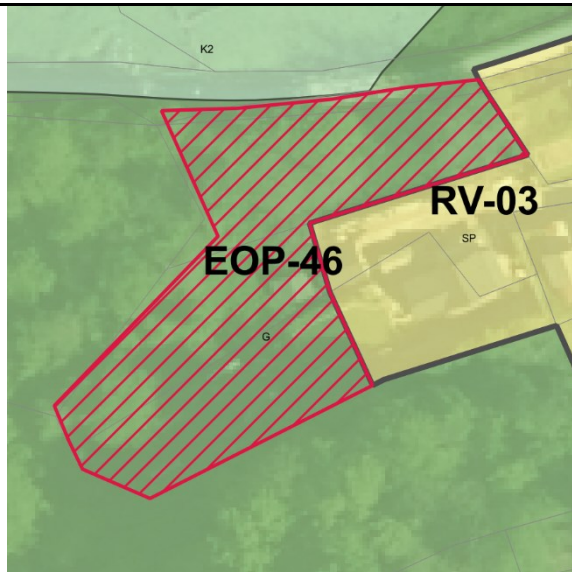
PODATKI O PARCELI	
Oznaka spremembe	127
Površina spremembe na parceli (m ²)	196.33753684199999
Podatki o zemljišču (ZKP 2018)	
K.O.	1946
Parc. št.	1943
Namenska raba 2018 (ur objava)	
Namenska raba pred OPN	S - območje stanovanj
Namenska raba z OPN	K1 - najboljša kmetijska zemljišča
Enota urejanja prostora z OPN	EOP-46
Varstveni in pravni režimi (stanje leta 2018)	
Narava	Zavarovano območje - NE Območje naravne vrednote - NE Natura 2000 - NE Ekološko pomembno območje - NE
Kultura	3000736 vplivno območje profana stavbna dediščina
Varovalni gozd	NE
Poplave	NE
Vodovarstveno območje in režim	NE
Varstveni pas gospodarske javne infrastrukture	NE

PODATKI O SPREMEMBI	
Oznaka	128
K.O.	1946 - Studenec
Parc. št.	100/3, 1950
Površina (m ²)	783.10000000000002
Sprememba	stavbno zemljišče v drugo
Namenska raba prostora po DP	S - območje stanovanj
Namenska raba prostora po OPN	K1 - najboljša kmetijska zemljišča
Enota urejanja prostora po OPN	EOP-46
GRAFIČNI PRIKAZ	
Grafični prikaz pred OPN	Grafični prikaz OPN
	
PROSTORSKI AKT OPN 2018	
Naziv akta	Občinski prostorski načrt Domžale (Uradni vestnik Občine Domžale, št. 10/18)
Namenska raba	K1 - najboljša kmetijska zemljišča
Varstveni in pravni režimi (stanje leta 2018)	
Narava	Vsebina je opredeljena v nadaljevanju.
Kultura	Vsebina je opredeljena v nadaljevanju.
Poplavna nevarnost (Integralna karta razredov poplavne nevarnosti - IKRPN)	Vsebina je opredeljena v nadaljevanju.
Vodovarstveno območje	Vsebina je opredeljena v nadaljevanju.
OPREDELITVE	
Trajnostni razvoj v prostoru	Območje se nahaja v odprtem kmetijskem prostoru.
Učinkovita in gospodarna raba zemljišč	Predvideno območje zasleduje ohranjanje rodovitnosti tal, zmanjšanje vpliva na okolje in ohranjanje biotske raznovrstnosti.
Kakovostne bivalne razmere	Ni relevantno.
Prostorsko usklajeno in med seboj dopolnjujočo se razmestitev različnih dejavnosti v prostoru	Območje ohranja kmetijski pridelovalni potencial.

Prenova obstoječega, ki ima prednost pred graditvijo novega	Ni relevantno.
Ohranjanje prepoznavnih značilnosti prostora	Območje zasleduje ohranjanje kmetijskih in gozdnih površin in njihove trajnostne rabe, kar je tudi ključni element identitete prostora in njegove podobe.
Sanacija degradiranega prostora	Ni relevantno.
Varstvo okolja, naravnih virov ter ohranjanje narave	Območje se nahaja v območju preostale ogroženosti zaradi poplav.
Celostno ohranjanje kulturne dediščine, vključno z naselbinsko dediščino	Območje kulturne dediščine - Škocjan pri Domžalah - Domačija Škocjan 2 (ID 3000736).
Zagotavljanje zdravja prebivalstva	Ni relevantno.
Obramba države in varstvo pred naravnimi in drugimi nesrečami	Območje se nahaja v območju preostale ogroženosti zaradi poplav.
JAVNI INTERES	
Javni interes – ZJF	NE
Javni interes – ZKZ	DA, ohranjanje kmetijskih zemljišč.
Javni interes – ZON	NE
Javni interes – (ZVO-2)	NE
Javni interes – (ZVNDN)	DA, IKRPN.
UGOTOVITVE:	
<p>Območje se nahaja v odprtem kmetijskem prostoru. Javni interes zasleduje ohranjanje rodovitnosti tal, zmanjšanje vpliva na okolje, ohranjanje biotske raznovrstnosti in kulturne dediščine. S spremembo namenske rabe prostora iz stavbnih v kmetijska zemljišča območje ohranja kmetijski pridelovalni potencial, s tem pa se s stavbnimi zemljišči ne posega v vplivno območje kulturne dediščine. Določitev kmetijske rabe prostora upošteva ogroženost območja zaradi poplav.</p> <p>Javni interes določitve namenske rabe kmetijskih zemljišč prevlada nad interesom ohranitve stavbne namenske rabe.</p>	

PODATKI O PARCELI	
Oznaka spremembe	128
Površina spremembe na parceli (m ²)	639.38098774800005
Podatki o zemljišču (ZKP 2018)	
K.O.	1946
Parc. št.	100/3
Namenska raba 2018 (ur objava)	
Namenska raba pred OPN	S - območje stanovanj
Namenska raba z OPN	K1 - najboljša kmetijska zemljišča
Enota urejanja prostora z OPN	EOP-46
Varstveni in pravni režimi (stanje leta 2018)	
Narava	Zavarovano območje - NE Območje naravne vrednote - NE Natura 2000 - NE Ekološko pomembno območje - NE
Kultura	3000736 vplivno območje profana stavbna dediščina
Varovalni gozd	NE
Poplave	IKRPN
Vodovarstveno območje in režim	NE
Varstveni pas gospodarske javne infrastrukture	NE

PODATKI O PARCELI	
Oznaka spremembe	128
Površina spremembe na parceli (m ²)	143.575403155
Podatki o zemljišču (ZKP 2018)	
K.O.	1946
Parc. št.	1950
Namenska raba 2018 (ur objava)	
Namenska raba pred OPN	S - območje stanovanj
Namenska raba z OPN	K1 - najboljša kmetijska zemljišča
Enota urejanja prostora z OPN	EOP-46
Varstveni in pravni režimi (stanje leta 2018)	
Narava	Zavarovano območje - NE Območje naravne vrednote - NE Natura 2000 - NE Ekološko pomembno območje - NE
Kultura	3000736 vplivno območje profana stavbna dediščina
Varovalni gozd	NE
Poplave	IKRPN
Vodovarstveno območje in režim	NE
Varstveni pas gospodarske javne infrastrukture	NE

PODATKI O SPREMEMBI	
Oznaka	129
K.O.	1958 - Brezovica
Parc. št.	266/4, 266/5, 266/9, 267/1, 274/2, 1159/1
Površina (m ²)	1537.8
Sprememba	stavbno zemljišče v drugo
Namenska raba prostora po DP	S - območje stanovanj
Namenska raba prostora po OPN	G - gozdna zemljišča
Enota urejanja prostora po OPN	EOP-46
GRAFIČNI PRIKAZ	
Grafični prikaz pred OPN	Grafični prikaz OPN
	
PROSTORSKI AKT OPN 2018	
Naziv akta	Občinski prostorski načrt Domžale (Uradni vestnik Občine Domžale, št. 10/18)
Namenska raba	G - gozdna zemljišča
Varstveni in pravni režimi (stanje leta 2018)	
Narava	Vsebina je opredeljena v nadaljevanju.
Kultura	Vsebina je opredeljena v nadaljevanju.
Poplavna nevarnost (Integralna karta razredov poplavne nevarnosti - IKRPN)	Vsebina je opredeljena v nadaljevanju.
Vodovarstveno območje	Vsebina je opredeljena v nadaljevanju.
OPREDELITVE	
Trajnostni razvoj v prostoru	Območje se nahaja na robu naselja Račni vrh in je del večji površini gozdnih zemljišč.
Učinkovita in gospodarna raba zemljišč	Predvideno območje zasleduje ohranjanje rodovitnosti tal, zmanjšanje vpliva na okolje in ohranjanje biotske raznovrstnosti.
Kakovostne bivalne razmere	Ni relevantno.
Prostorsko usklajeno in med seboj dopolnjujočo se razmestitev različnih dejavnosti v prostoru	Območje ohranja gozdna zemljišča.

Prenova obstoječega, ki ima prednost pred graditvijo novega	Ni relevantno.
Ohranjanje prepoznavnih značilnosti prostora	Območje zasleduje ohranjanje kmetijskih in gozdnih površin in njihove trajnostne rabe, kar je tudi ključni element identitete prostora in njegove podobe.
Sanacija degradiranega prostora	Ni relevantno.
Varstvo okolja, naravnih virov ter ohranjanje narave	Ni relevantno.
Celostno ohranjanje kulturne dediščine, vključno z naselbinsko dediščino	Ni relevantno.
Zagotavljanje zdravja prebivalstva	Ni relevantno.
Obramba države in varstvo pred naravnimi in drugimi nesrečami	Ni relevantno.
JAVNI INTERES	
Javni interes – ZJF	NE
Javni interes – ZKZ	NE
Javni interes – ZON	NE
Javni interes – (ZVO-2)	NE
Javni interes – (ZVNDN)	NE
UGOTOVITVE:	
<p>Območje se nahaja na robu naselja Račni vrh in je del večji površini gozdnih zemljišč. Javni interes zasleduje ohranjanje gozdnih površin in njihove trajnostne rabe, kar je tudi ključni element identitete prostora in njegove podobe.</p> <p>Javni interes določitve namenske rabe gozdnih zemljišč prevlada nad interesom ohranitve stavbne namenske rabe.</p>	

PODATKI O PARCELI	
Oznaka spremembe	129
Površina spremembe na parceli (m ²)	71.574170602400002
Podatki o zemljišču (ZKP 2018)	
K.O.	1958
Parc. št.	266/4
Namenska raba 2018 (ur objava)	
Namenska raba pred OPN	S - območje stanovanj
Namenska raba z OPN	G - gozdna zemljišča
Enota urejanja prostora z OPN	EOP-46
Varstveni in pravni režimi (stanje leta 2018)	
Narava	Zavarovano območje - NE Območje naravne vrednote - NE Natura 2000 - NE Ekološko pomembno območje - NE
Kultura	NE
Varovalni gozd	NE
Poplave	NE
Vodovarstveno območje in režim	NE
Varstveni pas gospodarske javne infrastrukture	NE


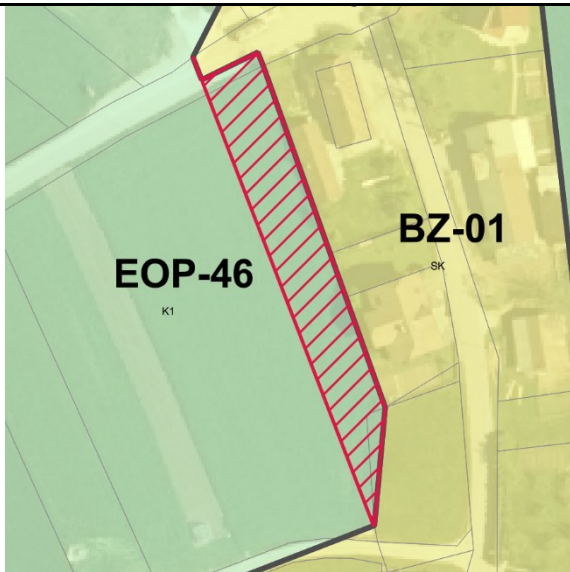
PODATKI O PARCELI	
Oznaka spremembe	129
Površina spremembe na parceli (m ²)	572.84993039400001
Podatki o zemljišču (ZKP 2018)	
K.O.	1958
Parc. št.	266/5
Namenska raba 2018 (ur objava)	
Namenska raba pred OPN	S - območje stanovanj
Namenska raba z OPN	G - gozdna zemljišča
Enota urejanja prostora z OPN	EOP-46
Varstveni in pravni režimi (stanje leta 2018)	
Narava	Zavarovano območje - NE Območje naravne vrednote - NE Natura 2000 - NE Ekološko pomembno območje - NE
Kultura	NE
Varovalni gozd	NE
Poplave	NE
Vodovarstveno območje in režim	NE
Varstveni pas gospodarske javne infrastrukture	NE

PODATKI O PARCELI	
Oznaka spremembe	129
Površina spremembe na parceli (m ²)	418.95594281000001
Podatki o zemljišču (ZKP 2018)	
K.O.	1958
Parc. št.	266/9
Namenska raba 2018 (ur objava)	
Namenska raba pred OPN	S - območje stanovanj
Namenska raba z OPN	G - gozdna zemljišča
Enota urejanja prostora z OPN	EOP-46
Varstveni in pravni režimi (stanje leta 2018)	
Narava	Zavarovano območje - NE Območje naravne vrednote - NE Natura 2000 - NE Ekološko pomembno območje - NE
Kultura	NE
Varovalni gozd	NE
Poplave	NE
Vodovarstveno območje in režim	NE
Varstveni pas gospodarske javne infrastrukture	NE

PODATKI O PARCELI	
Oznaka spremembe	129
Površina spremembe na parceli (m ²)	463.00696451300001
Podatki o zemljišču (ZKP 2018)	
K.O.	1958
Parc. št.	267/1
Namenska raba 2018 (ur objava)	
Namenska raba pred OPN	S - območje stanovanj
Namenska raba z OPN	G - gozdna zemljišča
Enota urejanja prostora z OPN	EOP-46
Varstveni in pravni režimi (stanje leta 2018)	
Narava	<i>Zavarovano območje - NE</i> <i>Območje naravne vrednote - NE</i> <i>Natura 2000 - NE</i> <i>Ekološko pomembno območje - NE</i>
Kultura	NE
Varovalni gozd	NE
Poplave	NE
Vodovarstveno območje in režim	NE
Varstveni pas gospodarske javne infrastrukture	NE

PODATKI O PARCELI	
Oznaka spremembe	129
Površina spremembe na parceli (m ²)	4.2263446150500004
Podatki o zemljišču (ZKP 2018)	
K.O.	1958
Parc. št.	274/2
Namenska raba 2018 (ur objava)	
Namenska raba pred OPN	S - območje stanovanj
Namenska raba z OPN	G - gozdna zemljišča
Enota urejanja prostora z OPN	EOP-46
Varstveni in pravni režimi (stanje leta 2018)	
Narava	<i>Zavarovano območje - NE</i> <i>Območje naravne vrednote - NE</i> <i>Natura 2000 - NE</i> <i>Ekološko pomembno območje - NE</i>
Kultura	NE
Varovalni gozd	NE
Poplave	NE
Vodovarstveno območje in režim	NE
Varstveni pas gospodarske javne infrastrukture	NE

PODATKI O PARCELI	
Oznaka spremembe	129
Površina spremembe na parceli (m ²)	6.9012761875399997
Podatki o zemljišču (ZKP 2018)	
K.O.	1958
Parc. št.	1159/1
Namenska raba 2018 (ur objava)	
Namenska raba pred OPN	S - območje stanovanj
Namenska raba z OPN	G - gozdna zemljišča
Enota urejanja prostora z OPN	EOP-46
Varstveni in pravni režimi (stanje leta 2018)	
Narava	Zavarovano območje - NE Območje naravne vrednote - NE Natura 2000 - NE Ekološko pomembno območje - NE
Kultura	NE
Varovalni gozd	NE
Poplave	NE
Vodovarstveno območje in režim	NE
Varstveni pas gospodarske javne infrastrukture	NE

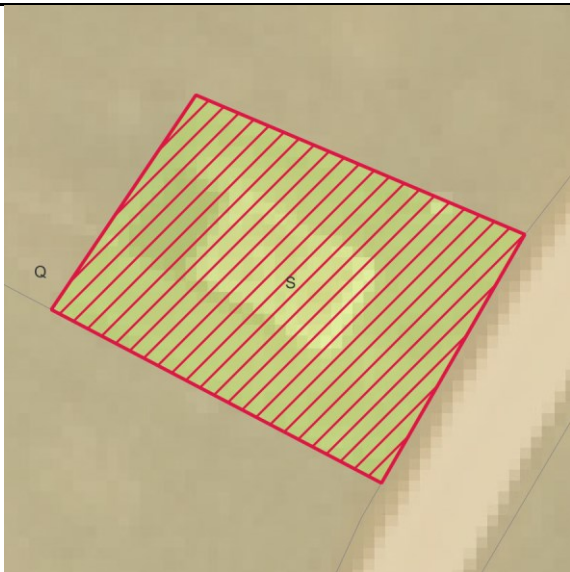

PODATKI O SPREMEMBI	
Oznaka	130
K.O.	1946 - Studenec
Parc. št.	1935/2, 1935/3, 1949
Površina (m ²)	1035.04
Sprememba	stavbno zemljišče v drugo
Namenska raba prostora po DP	S - območje stanovanj
Namenska raba prostora po OPN	K1 - najboljša kmetijska zemljišča
Enota urejanja prostora po OPN	EOP-46
GRAFIČNI PRIKAZ	
Grafični prikaz pred OPN	Grafični prikaz OPN
	
PROSTORSKI AKT OPN 2018	
Naziv akta	Občinski prostorski načrt Domžale (Uradni vestnik Občine Domžale, št. 10/18)
Namenska raba	K1 - najboljša kmetijska zemljišča
Varstveni in pravni režimi (stanje leta 2018)	
Narava	Vsebina je opredeljena v nadaljevanju.
Kultura	Vsebina je opredeljena v nadaljevanju.
Poplavna nevarnost (Integralna karta razredov poplavne nevarnosti - IKRPN)	Vsebina je opredeljena v nadaljevanju.
Vodovarstveno območje	Vsebina je opredeljena v nadaljevanju.
OPREDELITVE	
Trajnostni razvoj v prostoru	Območje se nahaja v odprtem kmetijskem prostoru.
Učinkovita in gospodarna raba zemljišč	Predvideno območje zasleduje ohranjanje rodovitnosti tal, zmanjšanje vpliva na okolje in ohranjanje biotske raznovrstnosti.
Kakovostne bivalne razmere	Ni relevantno.
Prostorsko usklajeno in med seboj dopolnjujočo se razmestitev različnih dejavnosti v prostoru	Območje ohranja kmetijski pridelovalni potencial.

Prenova obstoječega, ki ima prednost pred graditvijo novega	Ni relevantno.
Ohranjanje prepoznavnih značilnosti prostora	Območje zasleduje ohranjanje kmetijskih in gozdnih površin in njihove trajnostne rabe, kar je tudi ključni element identitete prostora in njegove podobe.
Sanacija degradiranega prostora	Ni relevantno.
Varstvo okolja, naravnih virov ter ohranjanje narave	Ni relevantno.
Celostno ohranjanje kulturne dediščine, vključno z naselbinsko dediščino	Območje kulturne dediščine - Škocjan pri Domžalah - Domačija Škocjan 2 (ID 3000736).
Zagotavljanje zdravja prebivalstva	Ni relevantno.
Obramba države in varstvo pred naravnimi in drugimi nesrečami	Ni relevantno.
JAVNI INTERES	
Javni interes – ZJF	NE
Javni interes – ZKZ	DA, ohranjanje kmetijskih zemljišč.
Javni interes – ZON	NE
Javni interes – (ZVO-2)	NE
Javni interes – (ZVNDN)	NE
UGOTOVITVE:	
<p>Območje se nahaja v odprtem kmetijskem prostoru. Javni interes zasleduje ohranjanje rodovitnosti tal, zmanjšanje vpliva na okolje, ohranjanje biotske raznovrstnosti in kulturne dediščine. S spremembo namenske rabe prostora iz stavbnih v kmetijska zemljišča območje ohranja kmetijski pridelovalni potencial, s tem pa se s stavbnimi zemljišči ne posega v vplivno območje kulturne dediščine.</p> <p>Javni interes določitve namenske rabe kmetijskih zemljišč prevlada nad interesom ohranitve stavbne namenske rabe.</p>	

PODATKI O PARCELI	
Oznaka spremembe	130
Površina spremembe na parceli (m ²)	44.443749997700003
Podatki o zemljišču (ZKP 2018)	
K.O.	1946
Parc. št.	1935/2
Namenska raba 2018 (ur objava)	
Namenska raba pred OPN	S - območje stanovanj
Namenska raba z OPN	K1 - najboljša kmetijska zemljišča
Enota urejanja prostora z OPN	EOP-46
Varstveni in pravni režimi (stanje leta 2018)	
Narava	Zavarovano območje - NE Območje naravne vrednote - NE Natura 2000 - NE Ekološko pomembno območje - NE
Kultura	3000736 vplivno območje profana stavbna dediščina
Varovalni gozd	NE
Poplave	NE
Vodovarstveno območje in režim	NE
Varstveni pas gospodarske javne infrastrukture	NE


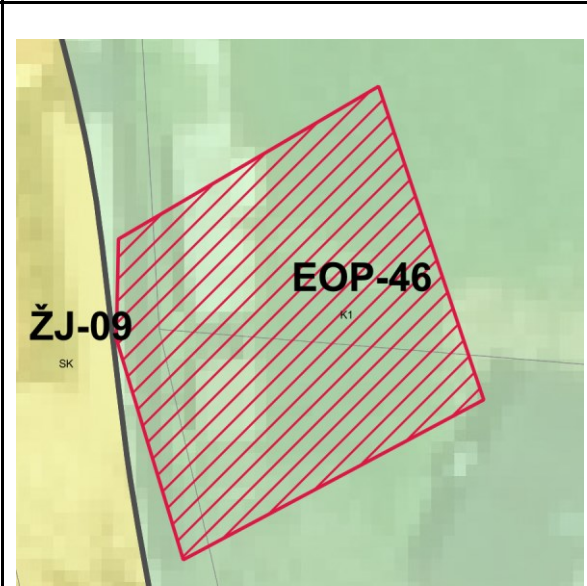
PODATKI O PARCELI	
Oznaka spremembe	130
Površina spremembe na parceli (m ²)	951.19723750900005
Podatki o zemljišču (ZKP 2018)	
K.O.	1946
Parc. št.	1935/3
Namenska raba 2018 (ur objava)	
Namenska raba pred OPN	S - območje stanovanj
Namenska raba z OPN	K1 - najboljša kmetijska zemljišča
Enota urejanja prostora z OPN	EOP-46
Varstveni in pravni režimi (stanje leta 2018)	
Narava	Zavarovano območje - NE Območje naravne vrednote - NE Natura 2000 - NE Ekološko pomembno območje - NE
Kultura	3000736 vplivno območje profana stavbna dediščina
Varovalni gozd	NE
Poplave	NE
Vodovarstveno območje in režim	NE
Varstveni pas gospodarske javne infrastrukture	NE

PODATKI O PARCELI	
Oznaka spremembe	130
Površina spremembe na parceli (m ²)	39.209447540399999
Podatki o zemljišču (ZKP 2018)	
K.O.	1946
Parc. št.	1949
Namenska raba 2018 (ur objava)	
Namenska raba pred OPN	S - območje stanovanj
Namenska raba z OPN	K1 - najboljša kmetijska zemljišča
Enota urejanja prostora z OPN	EOP-46
Varstveni in pravni režimi (stanje leta 2018)	
Narava	Zavarovano območje - NE Območje naravne vrednote - NE Natura 2000 - NE Ekološko pomembno območje - NE
Kultura	3000736 vplivno območje profana stavbna dediščina
Varovalni gozd	NE
Poplave	NE
Vodovarstveno območje in režim	NE
Varstveni pas gospodarske javne infrastrukture	NE

PODATKI O SPREMEMBI	
Oznaka	131
K.O.	1946 - Studenec
Parc. št.	97/2
Površina (m ²)	197.78
Sprememba	stavbno zemljišče v drugo
Namenska raba prostora po DP	S - območje stanovanj
Namenska raba prostora po OPN	K1 - najboljša kmetijska zemljišča
Enota urejanja prostora po OPN	EOP-46
GRAFIČNI PRIKAZ	
Grafični prikaz pred OPN	Grafični prikaz OPN
	
PROSTORSKI AKT OPN 2018	
Naziv akta	Občinski prostorski načrt Domžale (Uradni vestnik Občine Domžale, št. 10/18)
Namenska raba	K1 - najboljša kmetijska zemljišča
Varstveni in pravni režimi (stanje leta 2018)	
Narava	Vsebina je opredeljena v nadaljevanju.
Kultura	Vsebina je opredeljena v nadaljevanju.
Poplavna nevarnost (Integralna karta razredov poplavne nevarnosti - IKRPN)	Vsebina je opredeljena v nadaljevanju.
Vodovarstveno območje	Vsebina je opredeljena v nadaljevanju.
OPREDELITVE	
Trajnostni razvoj v prostoru	Območje se nahaja v odprtem kmetijskem prostoru.
Učinkovita in gospodarna raba zemljišč	Predvideno območje zasleduje ohranjanje rodovitnosti tal, zmanjšanje vpliva na okolje in ohranjanje biotske raznovrstnosti.
Kakovostne bivalne razmere	Varstveni pas elektrodaljnovoda.
Prostorsko usklajeno in med seboj dopolnjujočo se razmestitev različnih dejavnosti v prostoru	Območje ohranja kmetijski pridelovalni potencial.

Prenova obstoječega, ki ima prednost pred graditvijo novega	Ni relevantno.
Ohranjanje prepoznavnih značilnosti prostora	Območje zasleduje ohranjanje kmetijskih in gozdnih površin in njihove trajnostne rabe, kar je tudi ključni element identitete prostora in njegove podobe.
Sanacija degradiranega prostora	Ni relevantno.
Varstvo okolja, naravnih virov ter ohranjanje narave	Območje se nahaja v območju preostale ogroženosti zaradi poplav.
Celostno ohranjanje kulturne dediščine, vključno z naselbinsko dediščino	Območje kulturne dediščine - Škocjan pri Domžalah - Domačija Škocjan 2 (ID 3000736).
Zagotavljanje zdravja prebivalstva	Ni relevantno.
Obramba države in varstvo pred naravnimi in drugimi nesrečami	Območje se nahaja v varstvenm pasu elektrodaljnovoda.
JAVNI INTERES	
Javni interes – ZJF	NE
Javni interes – ZKZ	DA, ohranjanje kmetijskih zemljišč.
Javni interes – ZON	NE
Javni interes – (ZVO-2)	NE
Javni interes – (ZVNDN)	DA, varstveni pas elektrodaljnovoda.
UGOTOVITVE:	
<p>Območje se nahaja v odprtem kmetijskem prostoru. Javni interes zasleduje ohranjanje rodovitnosti tal, zmanjšanje vpliva na okolje, ohranjanje biotske raznovrstnosti in kulturne dediščine. S spremembo namenske rabe prostora iz stavbnih v kmetijska zemljišča območje ohranja kmetijski pridelovalni potencial, s tem pa se s stavbnimi zemljišči ne posega v vplivno območje kulturne dediščine. Prav tako določitev kmetijske rabe prostora upošteva varstveni pas elektrodaljnovoda. Javni interes določitve namenske rabe kmetijskih zemljišč prevlada nad interesom ohranitve stavbne namenske rabe.</p>	

PODATKI O PARCELI	
Oznaka spremembe	131
Površina spremembe na parceli (m ²)	197.74351649499999
Podatki o zemljišču (ZKP 2018)	
K.O.	1946
Parc. št.	97/2
Namenska raba 2018 (ur objava)	
Namenska raba pred OPN	S - območje stanovanj
Namenska raba z OPN	K1 - najboljša kmetijska zemljišča
Enota urejanja prostora z OPN	EOP-46
Varstveni in pravni režimi (stanje leta 2018)	
Narava	Zavarovano območje - NE Območje naravne vrednote - NE Natura 2000 - NE Ekološko pomembno območje - NE
Kultura	3000736 vplivno območje profana stavbna dediščina
Varovalni gozd	NE
Poplave	IKRPN
Vodovarstveno območje in režim	NE
Varstveni pas gospodarske javne infrastrukture	Varstveni pas elektrodaljnovoda

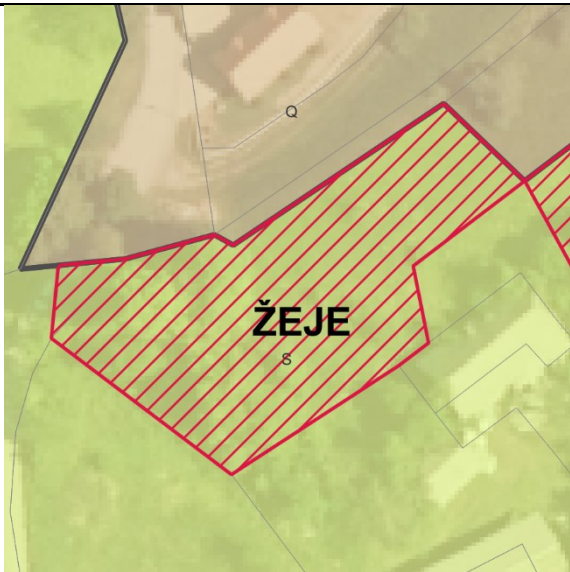
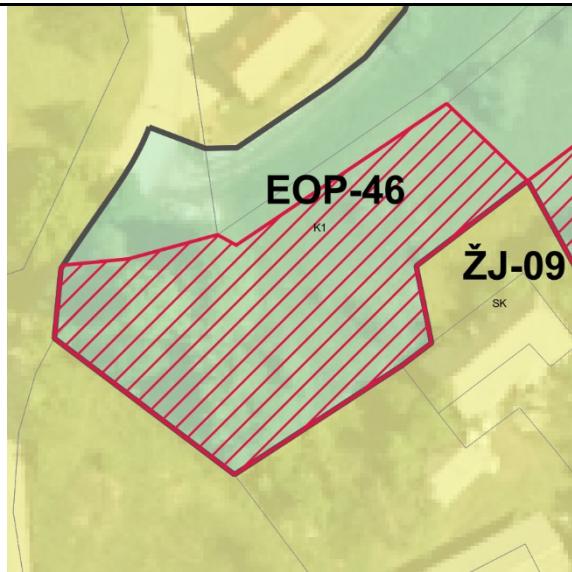
PODATKI O SPREMEMBI	
Oznaka	132
K.O.	1958 - Brezovica
Parc. št.	1149, 220, 221/3
Površina (m ²)	190.40000000000001
Sprememba	stavbno zemljišče v drugo
Namenska raba prostora po DP	S - območje stanovanj
Namenska raba prostora po OPN	K1 - najboljša kmetijska zemljišča
Enota urejanja prostora po OPN	EOP-46
GRAFIČNI PRIKAZ	
Grafični prikaz pred OPN	Grafični prikaz OPN
	
PROSTORSKI AKT OPN 2018	
Naziv akta	Občinski prostorski načrt Domžale (Uradni vestnik Občine Domžale, št. 10/18)
Namenska raba	K1 - najboljša kmetijska zemljišča
Varstveni in pravni režimi (stanje leta 2018)	
Narava	Vsebina je opredeljena v nadaljevanju.
Kultura	Vsebina je opredeljena v nadaljevanju.
Poplavna nevarnost (Integralna karta razredov poplavne nevarnosti - IKRPN)	Vsebina je opredeljena v nadaljevanju.
Vodovarstveno območje	Vsebina je opredeljena v nadaljevanju.
OPREDELITVE	
Trajnostni razvoj v prostoru	Območje se nahaja na robu naselja Žeje.
Učinkovita in gospodarna raba zemljišč	Predvideno območje zasleduje ohranjanje rodovitnosti tal, zmanjšanje vpliva na okolje in ohranjanje biotske raznovrstnosti.
Kakovostne bivalne razmere	Ni relevantno.
Prostorsko usklajeno in med seboj dopolnjujočo se razmestitev različnih dejavnosti v prostoru	Območje ohranja kmetijski pridelovalni potencial. Del zemljišča, ki ostaja stavbno bo

	omogočilo ohranjanje obstoječe dajavnosti - bivanje.
Prenova obstoječega, ki ima prednost pred graditvijo novega	Ni relevantno.
Ohranjanje prepoznavnih značilnosti prostora	Območje zasleduje ohranjanje kmetijskih in gozdnih površin in njihove trajnostne rabe, kar je tudi ključni element identitete prostora in njegove podobe.
Sanacija degradiranega prostora	Ni relevantno.
Varstvo okolja, naravnih virov ter ohranjanje narave	Območje zasleduje možnosti oskrbe s hrano.
Celostno ohranjanje kulturne dediščine, vključno z naselbinsko dediščino	Območje kulturne dediščine - Škocjan pri Domžalah - Domačija Škocjan 2 (ID 3000736).
Zagotavljanje zdravja prebivalstva	Ni relevantno.
Obramba države in varstvo pred naravnimi in drugimi nesrečami	Ni relevantno.
JAVNI INTERES	
Javni interes – ZJF	NE
Javni interes – ZKZ	DA, ohranjanje kmetijskih zemljišč.
Javni interes – ZON	NE
Javni interes – (ZVO-2)	NE
Javni interes – (ZVNDN)	NE
UGOTOVITVE:	
<p>Območje se nahaja na robu naselja Žeje. Javni interes zasleduje ohranjanje rodovitnosti tal, zmanjšanje vpliva na okolje, ohranjanje biotske raznovrstnosti in kulturne dediščine. S spremembo namenske rabe prostora iz stavbnih v kmetijska zemljišča območje ohranja kmetijski pridelovalni potencial, s tem pa se s stavbnimi zemljišči ne posega v vplivno območje kulturne dediščine. Javni interes določitve namenske rabe kmetijskih zemljišč prevlada nad interesom ohranitve stavbne namenske rabe.</p>	

PODATKI O PARCELI	
Oznaka spremembe	132
Površina spremembe na parceli (m ²)	22.066323499999999
Podatki o zemljišču (ZKP 2018)	
K.O.	1958
Parc. št.	1149
Namenska raba 2018 (ur objava)	
Namenska raba pred OPN	S - območje stanovanj
Namenska raba z OPN	K1 - najboljša kmetijska zemljišča
Enota urejanja prostora z OPN	EOP-46
Varstveni in pravni režimi (stanje leta 2018)	
Narava	Zavarovano območje - NE Območje naravne vrednote - NE Natura 2000 - NE Ekološko pomembno območje - NE
Kultura	NE
Varovalni gozd	NE
Poplave	NE
Vodovarstveno območje in režim	NE
Varstveni pas gospodarske javne infrastrukture	NE

PODATKI O PARCELI	
Oznaka spremembe	132
Površina spremembe na parceli (m ²)	72.372513471999994
Podatki o zemljišču (ZKP 2018)	
K.O.	1958
Parc. št.	220
Namenska raba 2018 (ur objava)	
Namenska raba pred OPN	S - območje stanovanj
Namenska raba z OPN	K1 - najboljša kmetijska zemljišča
Enota urejanja prostora z OPN	EOP-46
Varstveni in pravni režimi (stanje leta 2018)	
Narava	Zavarovano območje - NE Območje naravne vrednote - NE Natura 2000 - NE Ekološko pomembno območje - NE
Kultura	NE
Varovalni gozd	NE
Poplave	NE
Vodovarstveno območje in režim	NE
Varstveni pas gospodarske javne infrastrukture	NE


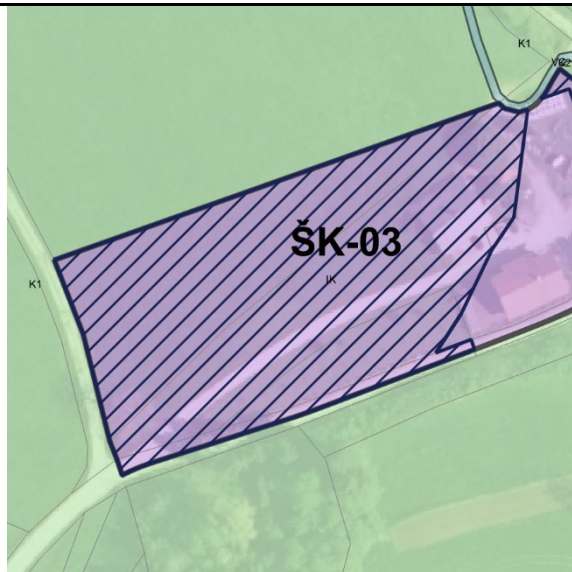
PODATKI O PARCELI	
Oznaka spremembe	132
Površina spremembe na parceli (m ²)	95.925513024699995
Podatki o zemljišču (ZKP 2018)	
K.O.	1958
Parc. št.	221/3
Namenska raba 2018 (ur objava)	
Namenska raba pred OPN	S - območje stanovanj
Namenska raba z OPN	K1 - najboljša kmetijska zemljišča
Enota urejanja prostora z OPN	EOP-46
Varstveni in pravni režimi (stanje leta 2018)	
Narava	Zavarovano območje - NE Območje naravne vrednote - NE Natura 2000 - NE Ekološko pomembno območje - NE
Kultura	NE
Varovalni gozd	NE
Poplave	NE
Vodovarstveno območje in režim	NE
Varstveni pas gospodarske javne infrastrukture	NE

PODATKI O SPREMEMBI	
Oznaka	133
K.O.	1958 - Brezovica
Parc. št.	144/1, 1149
Površina (m ²)	1109.97
Sprememba	stavbno zemljišče v drugo
Namenska raba prostora po DP	S - območje stanovanj
Namenska raba prostora po OPN	K1 - najboljša kmetijska zemljišča
Enota urejanja prostora po OPN	EOP-46
GRAFIČNI PRIKAZ	
Grafični prikaz pred OPN	Grafični prikaz OPN
	
PROSTORSKI AKT OPN 2018	
Naziv akta	Občinski prostorski načrt Domžale (Uradni vestnik Občine Domžale, št. 10/18)
Namenska raba	K1 - najboljša kmetijska zemljišča
Varstveni in pravni režimi (stanje leta 2018)	
Narava	Vsebina je opredeljena v nadaljevanju.
Kultura	Vsebina je opredeljena v nadaljevanju.
Poplavna nevarnost (Integralna karta razredov poplavne nevarnosti - IKRPN)	Vsebina je opredeljena v nadaljevanju.
Vodovarstveno območje	Vsebina je opredeljena v nadaljevanju.
OPREDELITVE	
Trajnostni razvoj v prostoru	Območje se nahaja na robu naselja Žeje.
Učinkovita in gospodarna raba zemljišč	Predvideno območje zasleduje ohranjanje rodovitnosti tal, zmanjšanje vpliva na okolje in ohranjanje biotske raznovrstnosti.
Kakovostne bivalne razmere	Ni relevantno.
Prostorsko usklajeno in med seboj dopolnjujočo se razmestitev različnih dejavnosti v prostoru	Območje ohranja kmetijski pridelovalni potencial. Del zemljišča, ki ostaja stavbno bo

	omogočilo ohranjanje obstoječe dajavnosti - bivanje.
Prenova obstoječega, ki ima prednost pred graditvijo novega	Ni relevantno.
Ohranjanje prepoznavnih značilnosti prostora	Območje zasleduje ohranjanje kmetijskih in gozdnih površin in njihove trajnostne rabe, kar je tudi ključni element identitete prostora in njegove podobe.
Sanacija degradiranega prostora	Ni relevantno.
Varstvo okolja, naravnih virov ter ohranjanje narave	Območje zasleduje možnosti oskrbe s hrano.
Celostno ohranjanje kulturne dediščine, vključno z naselbinsko dediščino	Območje kulturne dediščine - Škocjan pri Domžalah - Domačija Škocjan 2 (ID 3000736).
Zagotavljanje zdravja prebivalstva	Ni relevantno.
Obramba države in varstvo pred naravnimi in drugimi nesrečami	Ni relevantno.
JAVNI INTERES	
Javni interes – ZJF	NE
Javni interes – ZKZ	DA, ohranjanje kmetijskih zemljišč.
Javni interes – ZON	NE
Javni interes – (ZVO-2)	NE
Javni interes – (ZVNDN)	NE
UGOTOVITVE:	
<p>Območje se nahaja na robu naselja Žeje. Javni interes zasleduje ohranjanje rodovitnosti tal, zmanjšanje vpliva na okolje, ohranjanje biotske raznovrstnosti in kulturne dediščine. S spremembo namenske rabe prostora iz stavbnih v kmetijska zemljišča območje ohranja kmetijski pridelovalni potencial, s tem pa se s stavbnimi zemljišči ne posega v vplivno območje kulturne dediščine. Javni interes določitve namenske rabe kmetijskih zemljišč prevlada nad interesom ohranitve stavbne namenske rabe.</p>	

PODATKI O PARCELI	
Oznaka spremembe	133
Površina spremembe na parceli (m ²)	1076.11855898
Podatki o zemljišču (ZKP 2018)	
K.O.	1958
Parc. št.	144/1
Namenska raba 2018 (ur objava)	
Namenska raba pred OPN	S - območje stanovanj
Namenska raba z OPN	K1 - najboljša kmetijska zemljišča
Enota urejanja prostora z OPN	EOP-46
Varstveni in pravni režimi (stanje leta 2018)	
Narava	Zavarovano območje - NE Območje naravne vrednote - NE Natura 2000 - NE Ekološko pomembno območje - NE
Kultura	NE
Varovalni gozd	NE
Poplave	NE
Vodovarstveno območje in režim	NE
Varstveni pas gospodarske javne infrastrukture	NE

PODATKI O PARCELI	
Oznaka spremembe	133
Površina spremembe na parceli (m ²)	33.648236559399997
Podatki o zemljišču (ZKP 2018)	
K.O.	1958
Parc. št.	1149
Namenska raba 2018 (ur objava)	
Namenska raba pred OPN	S - območje stanovanj
Namenska raba z OPN	K1 - najboljša kmetijska zemljišča
Enota urejanja prostora z OPN	EOP-46
Varstveni in pravni režimi (stanje leta 2018)	
Narava	Zavarovano območje - NE Območje naravne vrednote - NE Natura 2000 - NE Ekološko pomembno območje - NE
Kultura	NE
Varovalni gozd	NE
Poplave	NE
Vodovarstveno območje in režim	NE
Varstveni pas gospodarske javne infrastrukture	NE

PODATKI O SPREMEMBI	
Oznaka	134 , vezano na spremembo 138
K.O.	1946 - Studenec
Parc. št.	85, 1852, 86/4, 1949, 84/1, 84/2
Površina (m ²)	5376.909999999999
Sprememba	kmetijsko zemljišče v stavbno zemljišče
Namenska raba prostora po DP	Q - območje kmetijskih zemljišč
Namenska raba prostora po OPN	IK - površine z objekti za kmetijsko proizvodnjo
Enota urejanja prostora po OPN	ŠK-03
GRAFIČNI PRIKAZ	
Grafični prikaz pred OPN	Grafični prikaz OPN
	
PROSTORSKI AKT OPN 2018	
Naziv akta	Občinski prostorski načrt Domžale (Uradni vestnik Občine Domžale, št. 10/18)
Namenska raba	IK - površine z objekti za kmetijsko proizvodnjo
Varstveni in pravni režimi (stanje leta 2018)	
Narava	Vsebina je opredeljena v nadaljevanju.
Kultura	Vsebina je opredeljena v nadaljevanju.
Poplavna nevarnost (Integralna karta razredov poplavne nevarnosti - IKRPN)	Vsebina je opredeljena v nadaljevanju.
Vodovarstveno območje	Vsebina je opredeljena v nadaljevanju.
OPREDELITVE	
Trajnostni razvoj v prostoru	Območje vključuje zagotavljanje dostopa do kakovostne infrastrukture. Prav tako je bilo vključeno načrtovanje dolgoročne strategije, ki upošteva prihodnji razvoj in potrebe, obenem pa preprečujejo prekomerno izkoriščanje naravnih virov.
Učinkovita in gospodarna raba zemljišč	Predvideno območje zasleduje usmerjanje dejavnosti na obstoječe površine z možnostjo

	razvoja, kar zmanjša potrebo po rabi novih zemljišč kmetijsko gospodarstvo.
Kakovostne bivalne razmere	Območje omogoča zdravo, udobno, varno in trajnostno bivanje v povezavi z razvojem obstoječe dejavnosti kmetijstva.
Prostorsko usklajeno in med seboj dopolnjujočo se razmestitev različnih dejavnosti v prostoru	Predvideno območje omogoča razvoj obstoječe dejavnosti in možnost ohranjanja obstoječega kmetijskega gospodarstva.
Prenova obstoječega, ki ima prednost pred graditvijo novega	Ni relevantno.
Ohranjanje prepoznavnih značilnosti prostora	Območje sledi sodobnim potrebam z vključevanjem razvojnih teženj v prostoru.
Sanacija degradiranega prostora	Ni relevantno.
Varstvo okolja, naravnih virov ter ohranjanje narave	Območje se nahaja v območju majhne ogroženosti zaradi poplav.
Celostno ohranjanje kulturne dediščine, vključno z naselbinsko dediščino	Območje spremembe se nahaja na območju kulturne dediščine - profana stavbna dediščina Škocjan pri Domžalah - Domačija Škocjan 2 (ID 3000736).
Zagotavljanje zdravja prebivalstva	Ni relevantno.
Obramba države in varstvo pred naravnimi in drugimi nesrečami	Ni relevantno.
JAVNI INTERES	
Javni interes – ZJF	NE
Javni interes – ZKZ	NE
Javni interes – ZON	NE
Javni interes – (ZVO-2)	NE
Javni interes – (ZVNDN)	DA, IKRPN.
UGOTOVITVE:	
<p>Območje vključuje zagotavljanje dostopa do kakovostne infrastrukture. Prav tako je bilo vključeno načrtovanje dolgoročne strategije, ki upošteva prihodnji razvoj in potrebe, obenem pa preprečujejo prekomerno izkoriščanje naravnih virov.</p> <p>Zasebni interes in določitev stavbnih zemljišč prevlada nad javnim interesom.</p>	

PODATKI O PARCELI	
Oznaka spremembe	134
Površina spremembe na parceli (m ²)	2296.62015346
Podatki o zemljišču (ZKP 2018)	
K.O.	1946
Parc. št.	85
Namenska raba 2018 (ur objava)	
Namenska raba pred OPN	K - območje kmetijskih zemljišč
Namenska raba z OPN	IK - površine z objekti za kmetijsko proizvodnjo
Enota urejanja prostora z OPN	ŠK-03
Varstveni in pravni režimi (stanje leta 2018)	
Narava	Zavarovano območje - NE Območje naravne vrednote - NE Natura 2000 - NE Ekološko pomembno območje - NE
Kultura	3000736 vplivno območje profana stavbna dediščina
Varovalni gozd	NE
Poplave	NE
Vodovarstveno območje in režim	NE
Varstveni pas gospodarske javne infrastrukture	NE

PODATKI O PARCELI	
Oznaka spremembe	134
Površina spremembe na parceli (m ²)	232.55108844099999
Podatki o zemljišču (ZKP 2018)	
K.O.	1946
Parc. št.	1852
Namenska raba 2018 (ur objava)	
Namenska raba pred OPN	Q - območje kmetijskih zemljišč
Namenska raba z OPN	IK - površine z objekti za kmetijsko proizvodnjo
Enota urejanja prostora z OPN	ŠK-03
Varstveni in pravni režimi (stanje leta 2018)	
Narava	Zavarovano območje - NE Območje naravne vrednote - NE Natura 2000 - NE Ekološko pomembno območje - NE
Kultura	3000736 vplivno območje profana stavbna dediščina
Varovalni gozd	NE
Poplave	IKRPN
Vodovarstveno območje in režim	NE
Varstveni pas gospodarske javne infrastrukture	NE

PODATKI O PARCELI	
Oznaka spremembe	134
Površina spremembe na parceli (m ²)	568.25180656999999
Podatki o zemljišču (ZKP 2018)	
K.O.	1946
Parc. št.	84/1
Namenska raba 2018 (ur objava)	
Namenska raba pred OPN	Q - območje kmetijskih zemljišč
Namenska raba z OPN	IK - površine z objekti za kmetijsko proizvodnjo
Enota urejanja prostora z OPN	ŠK-03
Varstveni in pravni režimi (stanje leta 2018)	
Narava	Zavarovano območje - NE Območje naravne vrednote - NE Natura 2000 - NE Ekološko pomembno območje - NE
Kultura	3000736 vplivno območje profana stavbna dediščina
Varovalni gozd	NE
Poplave	IKRPN
Vodovarstveno območje in režim	NE
Varstveni pas gospodarske javne infrastrukture	NE

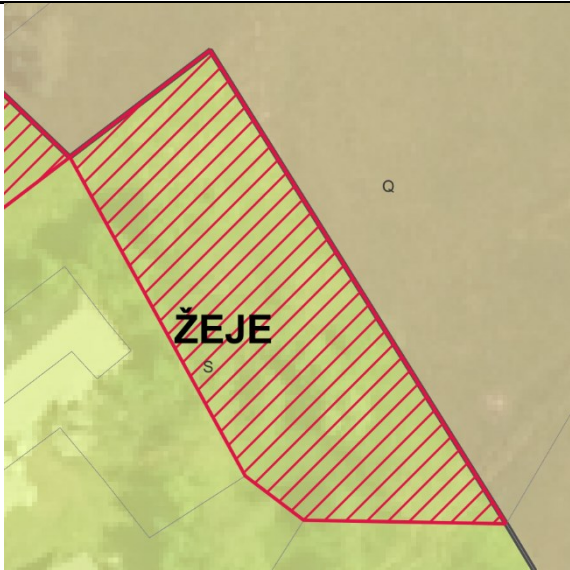
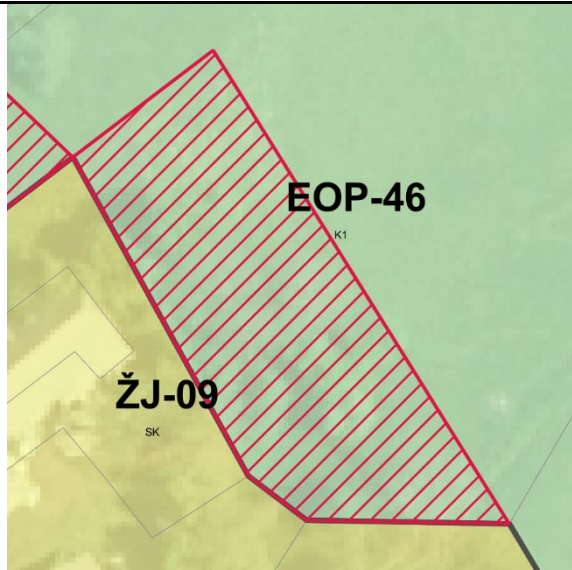
PODATKI O PARCELI	
Oznaka spremembe	134
Površina spremembe na parceli (m ²)	7.5591318929999998E-2
Podatki o zemljišču (ZKP 2018)	
K.O.	1946
Parc. št.	86/4
Namenska raba 2018 (ur objava)	
Namenska raba pred OPN	Q - območje kmetijskih zemljišč
Namenska raba z OPN	IK - površine z objekti za kmetijsko proizvodnjo
Enota urejanja prostora z OPN	ŠK-03
Varstveni in pravni režimi (stanje leta 2018)	
Narava	Zavarovano območje - NE Območje naravne vrednote - NE Natura 2000 - NE Ekološko pomembno območje - NE
Kultura	3000736 vplivno območje profana stavbna dediščina
Varovalni gozd	NE
Poplave	IKRPN
Vodovarstveno območje in režim	NE
Varstveni pas gospodarske javne infrastrukture	NE

PODATKI O PARCELI	
Oznaka spremembe	134
Površina spremembe na parceli (m ²)	19.642774920400001
Podatki o zemljišču (ZKP 2018)	
K.O.	1946
Parc. št.	1949
Namenska raba 2018 (ur objava)	
Namenska raba pred OPN	Q - območje kmetijskih zemljišč
Namenska raba z OPN	IK - površine z objekti za kmetijsko proizvodnjo
Enota urejanja prostora z OPN	ŠK-03
Varstveni in pravni režimi (stanje leta 2018)	
Narava	<i>Zavarovano območje - NE</i> <i>Območje naravne vrednote - NE</i> <i>Natura 2000 - NE</i> <i>Ekološko pomembno območje - NE</i>
Kultura	3000736 vplivno območje profana stavbna dediščina
Varovalni gozd	NE
Poplave	NE
Vodovarstveno območje in režim	NE
Varstveni pas gospodarske javne infrastrukture	NE

PODATKI O PARCELI	
Oznaka spremembe	134
Površina spremembe na parceli (m ²)	5.3276361920000001E-2
Podatki o zemljišču (ZKP 2018)	
K.O.	1946
Parc. št.	84/1
Namenska raba 2018 (ur objava)	
Namenska raba pred OPN	Q - območje kmetijskih zemljišč
Namenska raba z OPN	IK - površine z objekti za kmetijsko proizvodnjo
Enota urejanja prostora z OPN	ŠK-03
Varstveni in pravni režimi (stanje leta 2018)	
Narava	Zavarovano območje - NE Območje naravne vrednote - NE Natura 2000 - NE Ekološko pomembno območje - NE
Kultura	3000736 vplivno območje profana stavbna dediščina
Varovalni gozd	NE
Poplave	NE
Vodovarstveno območje in režim	NE
Varstveni pas gospodarske javne infrastrukture	NE

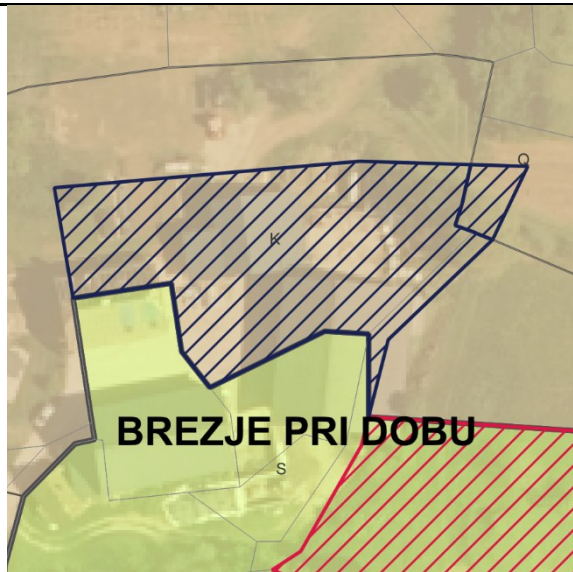
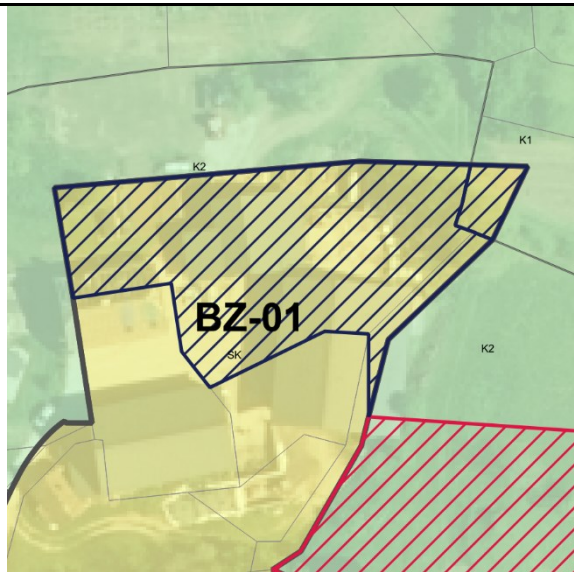
PODATKI O PARCELI	
Oznaka spremembe	134
Površina spremembe na parceli (m ²)	0.05280091856
Podatki o zemljišču (ZKP 2018)	
K.O.	1946
Parc. št.	84/1
Namenska raba 2018 (ur objava)	
Namenska raba pred OPN	Q - območje kmetijskih zemljišč
Namenska raba z OPN	IK - površine z objekti za kmetijsko proizvodnjo
Enota urejanja prostora z OPN	ŠK-03
Varstveni in pravni režimi (stanje leta 2018)	
Narava	<i>Zavarovano območje - NE</i> <i>Območje naravne vrednote - NE</i> <i>Natura 2000 - NE</i> <i>Ekološko pomembno območje - NE</i>
Kultura	3000736 vplivno območje profana stavbna dediščina
Varovalni gozd	NE
Poplave	NE
Vodovarstveno območje in režim	NE
Varstveni pas gospodarske javne infrastrukture	NE

PODATKI O PARCELI	
Oznaka spremembe	134
Površina spremembe na parceli (m ²)	2258.6707819100002
Podatki o zemljišču (ZKP 2018)	
K.O.	1946
Parc. št.	84/2
Namenska raba 2018 (ur objava)	
Namenska raba pred OPN	Q - območje kmetijskih zemljišč
Namenska raba z OPN	IK - površine z objekti za kmetijsko proizvodnjo
Enota urejanja prostora z OPN	ŠK-03
Varstveni in pravni režimi (stanje leta 2018)	
Narava	Zavarovano območje - NE Območje naravne vrednote - NE Natura 2000 - NE Ekološko pomembno območje - NE
Kultura	3000736 vplivno območje profana stavbna dediščina
Varovalni gozd	NE
Poplave	NE
Vodovarstveno območje in režim	NE
Varstveni pas gospodarske javne infrastrukture	NE

PODATKI O SPREMEMBI	
Oznaka	135
K.O.	1958 - Brezovica
Parc. št.	144/2
Površina (m ²)	886.5
Sprememba	stavbno zemljišče v drugo
Namenska raba prostora po DP	S - območje stanovanj
Namenska raba prostora po OPN	K1 - najboljša kmetijska zemljišča
Enota urejanja prostora po OPN	EOP-46
GRAFIČNI PRIKAZ	
Grafični prikaz pred OPN	Grafični prikaz OPN
	
PROSTORSKI AKT OPN 2018	
Naziv akta	Občinski prostorski načrt Domžale (Uradni vestnik Občine Domžale, št. 10/18)
Namenska raba	K1 - najboljša kmetijska zemljišča
Varstveni in pravni režimi (stanje leta 2018)	
Narava	Vsebina je opredeljena v nadaljevanju.
Kultura	Vsebina je opredeljena v nadaljevanju.
Poplavna nevarnost (Integralna karta razredov poplavne nevarnosti - IKRPN)	Vsebina je opredeljena v nadaljevanju.
Vodovarstveno območje	Vsebina je opredeljena v nadaljevanju.
OPREDELITVE	
Trajnostni razvoj v prostoru	Območje se nahaja na robu naselja Žeje.
Učinkovita in gospodarna raba zemljišč	Predvideno območje zasleduje ohranjanje rodovitnosti tal, zmanjšanje vpliva na okolje in ohranjanje biotske raznovrstnosti.
Kakovostne bivalne razmere	Ni relevantno.
Prostorsko usklajeno in med seboj dopolnjujočo se razmestitev različnih dejavnosti v prostoru	Območje ohranja kmetijski pridelovalni potencial. Del zemljišča, ki ostaja stavbno bo

	omogočilo ohranjanje obstoječe dajavnosti - bivanje.
Prenova obstoječega, ki ima prednost pred graditvijo novega	Ni relevantno.
Ohranjanje prepoznavnih značilnosti prostora	Območje zasleduje ohranjanje kmetijskih in gozdnih površin in njihove trajnostne rabe, kar je tudi ključni element identitete prostora in njegove podobe.
Sanacija degradiranega prostora	Ni relevantno.
Varstvo okolja, naravnih virov ter ohranjanje narave	Območje zasleduje možnosti oskrbe s hrano.
Celostno ohranjanje kulturne dediščine, vključno z naselbinsko dediščino	Območje kulturne dediščine - Škocjan pri Domžalah - Domačija Škocjan 2 (ID 3000736).
Zagotavljanje zdravja prebivalstva	Ni relevantno.
Obramba države in varstvo pred naravnimi in drugimi nesrečami	Ni relevantno.
JAVNI INTERES	
Javni interes – ZJF	NE
Javni interes – ZKZ	DA, ohranjanje kmetijskih zemljišč.
Javni interes – ZON	NE
Javni interes – (ZVO-2)	NE
Javni interes – (ZVNDN)	NE
UGOTOVITVE:	
<p>Območje se nahaja na robu naselja Žeje. Javni interes zasleduje ohranjanje rodovitnosti tal, zmanjšanje vpliva na okolje, ohranjanje biotske raznovrstnosti in kulturne dediščine. S spremembo namenske rabe prostora iz stavbnih v kmetijska zemljišča območje ohranja kmetijski pridelovalni potencial, s tem pa se s stavbnimi zemljišči ne posega v vplivno območje kulturne dediščine. Javni interes določitve namenske rabe kmetijskih zemljišč prevlada nad interesom ohranitve stavbne namenske rabe.</p>	

PODATKI O PARCELI	
Oznaka spremembe	135
Površina spremembe na parceli (m ²)	886.33570913699998
Podatki o zemljišču (ZKP 2018)	
K.O.	1958
Parc. št.	144/2
Namenska raba 2018 (ur objava)	
Namenska raba pred OPN	S - območje stanovanj
Namenska raba z OPN	K1 - najboljša kmetijska zemljišča
Enota urejanja prostora z OPN	EOP-46
Varstveni in pravni režimi (stanje leta 2018)	
Narava	Zavarovano območje - NE Območje naravne vrednote - NE Natura 2000 - NE Ekološko pomembno območje - NE
Kultura	NE
Varovalni gozd	NE
Poplave	NE
Vodovarstveno območje in režim	NE
Varstveni pas gospodarske javne infrastrukture	NE

PODATKI O SPREMEMBI	
Oznaka	136 , vezano na spremembo 139
K.O.	1946 - Studenec
Parc. št.	680/9, 144/1, 1863
Površina (m ²)	1576.98
Sprememba	kmetijsko zemljišče v stavbno zemljišče
Namenska raba prostora po DP	K - območje kmetijskih zemljišč
Namenska raba prostora po OPN	SK - površine podeželskega naselja
Enota urejanja prostora po OPN	BZ-01
GRAFIČNI PRIKAZ	
Grafični prikaz pred OPN	Grafični prikaz OPN
	
PROSTORSKI AKT OPN 2018	
Naziv akta	Občinski prostorski načrt Domžale (Uradni vestnik Občine Domžale, št. 10/18)
Namenska raba	SK - površine podeželskega naselja
Varstveni in pravni režimi (stanje leta 2018)	
Narava	Vsečina je opredeljena v nadaljevanju.
Kultura	Vsečina je opredeljena v nadaljevanju.
Poplavna nevarnost (Integralna karta razredov poplavne nevarnosti - IKRPN)	Vsečina je opredeljena v nadaljevanju.
Vodovarstveno območje	Vsečina je opredeljena v nadaljevanju.
OPREDELITVE	
Trajnostni razvoj v prostoru	Prerazporeditev obstoječih stavbnih zemljišč na območju naselja Brezje pri Dolu.
Učinkovita in gospodarna raba zemljišč	Prerazporeditev zaradi uskladitve z dejansko rabo in obstoječim objektom.
Kakovostne bivalne razmere	Ni relevantno.
Prostorsko usklajeno in med seboj dopolnjujočo se razmestitev različnih dejavnosti v prostoru	Zaradi prerazporeditve obstoječih stavbnih zemljišč se obstoječa dejavnost ohranja.
Prenova obstoječega, ki ima prednost pred graditvijo novega	Ni relevantno.

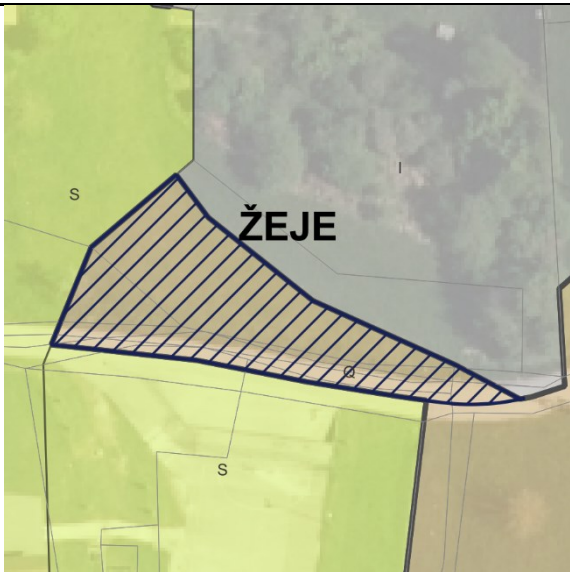
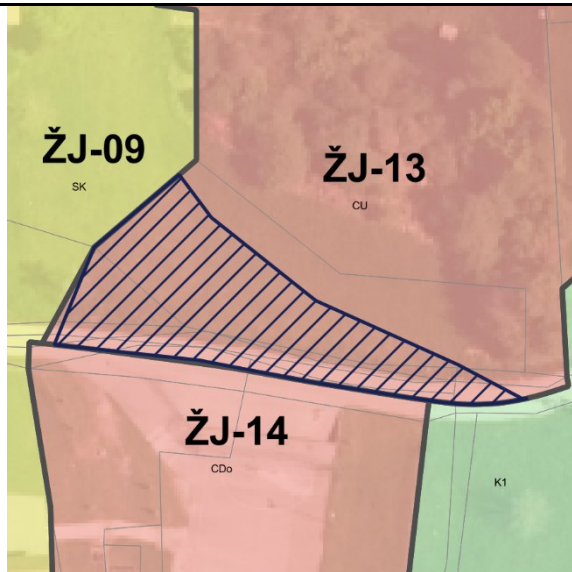
Ohranjanje prepoznavnih značilnosti prostora	S prerazporeditvijo obstoječih stavbnih zemljišč na območju naselja se ohranja avtohtoni poselitveni vzorec in s tem prepoznaven značilnosti prostora.
Sanacija degradiranega prostora	Ni relevantno.
Varstvo okolja, naravnih virov ter ohranjanje narave	Ni relevantno.
Celostno ohranjanje kulturne dediščine, vključno z naselbinsko dediščino	Območje spremembe se nahaja na območju kulturne dediščine - profana stavbna dediščina Škocjan pri Domžalah - Domačija Škocjan 2 (ID 3000736). Sprememba ne bo imela vpliva na celostno ohranjanje, saj gre le za uskladitev z dejanskim stanjem zemljišč kjer
Zagotavljanje zdravja prebivalstva	Ni relevantno.
Obramba države in varstvo pred naravnimi in drugimi nesrečami	Ni relevantno.
JAVNI INTERES	
Javni interes – ZJF	NE
Javni interes – ZKZ	NE
Javni interes – ZON	NE
Javni interes – (ZVO-2)	NE
Javni interes – (ZVNDN)	NE
UGOTOVITVE:	
<p>Prerazporeditev obstoječih stavbnih zemljišč na območju naselja Brezje pri Dolu. Sprememba je ustrezna, saj gre za določitev stavbnih zemljišč obstoječim objektom s prerazporeditvijo stavbnih zemljišč, ki so del naselja. S tem ni bilo vpliva na obstoječo profano kulturno dediščino, saj je šlo za evidentiranje obstoječega stanja. Zaradi prerazporeditve obstoječih stavbnih zemljišč se obstoječa dejavnost ohranja. S prerazporeditvijo obstoječih stavbnih zemljišč na območju naselja ohranja avtohtoni poselitveni vzorec in s tem prepoznavne značilnosti prostora.</p> <p>Zasebni interes in določitev stavbnih zemljišč glede na dejansko stanje prevlada nad javnim interesom.</p>	



PODATKI O PARCELI	
Oznaka spremembe	136
Površina spremembe na parceli (m ²)	82.327322933299996
Podatki o zemljišču (ZKP 2018)	
K.O.	1946
Parc. št.	680/9
Namenska raba 2018 (ur objava)	
Namenska raba pred OPN	K - območje kmetijskih zemljišč
Namenska raba z OPN	SK - površine podeželskega naselja
Enota urejanja prostora z OPN	BZ-01
Varstveni in pravni režimi (stanje leta 2018)	
Narava	Zavarovano območje - NE Območje naravne vrednote - NE Natura 2000 - NE Ekološko pomembno območje - NE
Kultura	3000736 vplivno območje profana stavbna dediščina
Varovalni gozd	NE
Poplave	NE
Vodovarstveno območje in režim	NE
Varstveni pas gospodarske javne infrastrukture	NE

PODATKI O PARCELI	
Oznaka spremembe	136
Površina spremembe na parceli (m ²)	78.488021525500002
Podatki o zemljišču (ZKP 2018)	
K.O.	1946
Parc. št.	144/1
Namenska raba 2018 (ur objava)	
Namenska raba pred OPN	K - območje kmetijskih zemljišč
Namenska raba z OPN	SK - površine podeželskega naselja
Enota urejanja prostora z OPN	BZ-01
Varstveni in pravni režimi (stanje leta 2018)	
Narava	<i>Zavarovano območje</i> - NE <i>Območje naravne vrednote</i> - NE <i>Natura 2000</i> - NE <i>Ekološko pomembno območje</i> - NE
Kultura	3000736 vplivno območje profana stavbna dediščina
Varovalni gozd	NE
Poplave	NE
Vodovarstveno območje in režim	NE
Varstveni pas gospodarske javne infrastrukture	NE

PODATKI O PARCELI	
Oznaka spremembe	136
Površina spremembe na parceli (m ²)	1415.87775517
Podatki o zemljišču (ZKP 2018)	
K.O.	1946
Parc. št.	1863
Namenska raba 2018 (ur objava)	
Namenska raba pred OPN	Q - območje kmetijskih zemljišč
Namenska raba z OPN	SK - površine podeželskega naselja
Enota urejanja prostora z OPN	BZ-01
Varstveni in pravni režimi (stanje leta 2018)	
Narava	<i>Zavarovano območje - NE</i> <i>Območje naravne vrednote - NE</i> <i>Natura 2000 - NE</i> <i>Ekološko pomembno območje - NE</i>
Kultura	3000736 vplivno območje profana stavbna dediščina
Varovalni gozd	NE
Poplave	NE
Vodovarstveno območje in režim	NE
Varstveni pas gospodarske javne infrastrukture	NE

PODATKI O SPREMEMBI	
Oznaka	137
K.O.	1957 - Trojica
Parc. št.	602/5, 1154/1, 1154/2, 1154/3, 132/3, 132/5, 133/2, 133/3, 133/4, 144/1, 146, 647/6
Površina (m ²)	1082.1099999999999
Sprememba	kmetijsko zemljišče v stavbno zemljišče
Namenska raba prostora po DP	Q - območje kmetijskih zemljišč
Namenska raba prostora po OPN	CU - osrednja območja centralnih dejavnosti
Enota urejanja prostora po OPN	ŽJ-13
GRAFIČNI PRIKAZ	
Grafični prikaz pred OPN	Grafični prikaz OPN
	
PROSTORSKI AKT OPN 2018	
Naziv akta	Občinski prostorski načrt Domžale (Uradni vestnik Občine Domžale, št. 10/18)
Namenska raba	CU - osrednja območja centralnih dejavnosti
Varstveni in pravni režimi (stanje leta 2018)	
Narava	Vsečina je opredeljena v nadaljevanju.
Kultura	Vsečina je opredeljena v nadaljevanju.
Poplavna nevarnost (Integralna karta razredov poplavne nevarnosti - IKRPN)	Vsečina je opredeljena v nadaljevanju.
Vodovarstveno območje	Vsečina je opredeljena v nadaljevanju.
OPREDELITVE	
Trajnostni razvoj v prostoru	Območje vključuje zagotavljanje dostopa do kakovostne infrastrukture. Prav tako je bilo vključeno načrtovanje dolgoročne strategije, ki upošteva prihodnji razvoj in potrebe, obenem pa preprečujejo prekomerno izkoriščanje naravnih virov.

Učinkovita in gospodarna raba zemljišč	Predvideno območje zasleduje usmerjanje urbanizacije v obstoječe naselbine ali razvoj novih naselij z višjo gostoto, kar zmanjša potrebo po rabi novih zemljišč za stanovanja in infrastrukturo.
Kakovostne bivalne razmere	Območje omogoča zdravo, udobno, varno in trajnostno bivanje v stanovanjskih okoljih te tudi optimizacijo transporta kot ključnega dejavnika porabe časa in energije.
Prostorsko usklajeno in med seboj dopolnjujočo se razmestitev različnih dejavnosti v prostoru	Predvideno območje omogoča dolgoročno strategijo, ki upošteva prihodnji razvoj in potrebe, obenem pa preprečujejo prekomerno izkoriščanje naravnih virov, z upoštevanjem demografskih sprememb.
Prenova obstoječega, ki ima prednost pred graditvijo novega	Ni relevantno.
Ohranjanje prepoznavnih značilnosti prostora	Območje sledi sodobnim potrebam z vključevanjem razvojnih teženj v prostoru.
Sanacija degradiranega prostora	Ni relevantno.
Varstvo okolja, naravnih virov ter ohranjanje narave	Ni relevantno.
Celostno ohranjanje kulturne dediščine, vključno z naselbinsko dediščino	Ni relevantno.
Zagotavljanje zdravja prebivalstva	Ni relevantno.
Obramba države in varstvo pred naravnimi in drugimi nesrečami	Ni relevantno.
JAVNI INTERES	
Javni interes – ZJF	NE
Javni interes – ZKZ	NE
Javni interes – ZON	NE
Javni interes – (ZVO-2)	NE
Javni interes – (ZVNDN)	NE
UGOTOVITVE:	
Območje vključuje zagotavljanje dostopa do kakovostne infrastrukture. Prav tako je bilo vključeno načrtovanje dolgoročne strategije, ki upošteva prihodnji razvoj in potrebe, obenem pa preprečujejo prekomerno izkoriščanje naravnih virov. Zasebni interes in določitev stavbnih zemljišč prevlada nad javnim interesom.	

PODATKI O PARCELI	
Oznaka spremembe	137
Površina spremembe na parceli (m ²)	8.2858330777300004
Podatki o zemljišču (ZKP 2018)	
K.O.	1957
Parc. št.	602/5
Namenska raba 2018 (ur objava)	
Namenska raba pred OPN	Q - območje kmetijskih zemljišč
Namenska raba z OPN	CU - osrednja območja centralnih dejavnosti
Enota urejanja prostora z OPN	ŽJ-13
Varstveni in pravni režimi (stanje leta 2018)	
Narava	Zavarovano območje - NE Območje naravne vrednote - NE Natura 2000 - NE Ekološko pomembno območje - NE
Kultura	NE
Varovalni gozd	NE
Poplave	NE
Vodovarstveno območje in režim	NE
Varstveni pas gospodarske javne infrastrukture	NE

PODATKI O PARCELI	
Oznaka spremembe	137
Površina spremembe na parceli (m ²)	19.0898277985
Podatki o zemljišču (ZKP 2018)	
K.O.	1958
Parc. št.	1154/1
Namenska raba 2018 (ur objava)	
Namenska raba pred OPN	Q - območje kmetijskih zemljišč
Namenska raba z OPN	CU - osrednja območja centralnih dejavnosti
Enota urejanja prostora z OPN	ŽJ-13
Varstveni in pravni režimi (stanje leta 2018)	
Narava	<i>Zavarovano območje - NE</i> <i>Območje naravne vrednote - NE</i> <i>Natura 2000 - NE</i> <i>Ekološko pomembno območje - NE</i>
Kultura	NE
Varovalni gozd	NE
Poplave	NE
Vodovarstveno območje in režim	NE
Varstveni pas gospodarske javne infrastrukture	NE

PODATKI O PARCELI	
Oznaka spremembe	137
Površina spremembe na parceli (m ²)	71.194399984100002
Podatki o zemljišču (ZKP 2018)	
K.O.	1958
Parc. št.	1154/2
Namenska raba 2018 (ur objava)	
Namenska raba pred OPN	Q - območje kmetijskih zemljišč
Namenska raba z OPN	CU - osrednja območja centralnih dejavnosti
Enota urejanja prostora z OPN	ŽJ-13
Varstveni in pravni režimi (stanje leta 2018)	
Narava	<i>Zavarovano območje - NE</i> <i>Območje naravne vrednote - NE</i> <i>Natura 2000 - NE</i> <i>Ekološko pomembno območje - NE</i>
Kultura	NE
Varovalni gozd	NE
Poplave	NE
Vodovarstveno območje in režim	NE
Varstveni pas gospodarske javne infrastrukture	NE

PODATKI O PARCELI	
Oznaka spremembe	137
Površina spremembe na parceli (m ²)	58.150250010599997
Podatki o zemljišču (ZKP 2018)	
K.O.	1958
Parc. št.	1154/3
Namenska raba 2018 (ur objava)	
Namenska raba pred OPN	Q - območje kmetijskih zemljišč
Namenska raba z OPN	CU - osrednja območja centralnih dejavnosti
Enota urejanja prostora z OPN	ŽJ-13
Varstveni in pravni režimi (stanje leta 2018)	
Narava	Zavarovano območje - NE Območje naravne vrednote - NE Natura 2000 - NE Ekološko pomembno območje - NE
Kultura	NE
Varovalni gozd	NE
Poplave	NE
Vodovarstveno območje in režim	NE
Varstveni pas gospodarske javne infrastrukture	NE

PODATKI O PARCELI	
Oznaka spremembe	137
Površina spremembe na parceli (m ²)	35.617651414299999
Podatki o zemljišču (ZKP 2018)	
K.O.	1958
Parc. št.	132/3
Namenska raba 2018 (ur objava)	
Namenska raba pred OPN	Q - območje kmetijskih zemljišč
Namenska raba z OPN	CU - osrednja območja centralnih dejavnosti
Enota urejanja prostora z OPN	ŽJ-13
Varstveni in pravni režimi (stanje leta 2018)	
Narava	<i>Zavarovano območje - NE</i> <i>Območje naravne vrednote - NE</i> <i>Natura 2000 - NE</i> <i>Ekološko pomembno območje - NE</i>
Kultura	NE
Varovalni gozd	NE
Poplave	NE
Vodovarstveno območje in režim	NE
Varstveni pas gospodarske javne infrastrukture	NE

PODATKI O PARCELI	
Oznaka spremembe	137
Površina spremembe na parceli (m ²)	39.743999993700001
Podatki o zemljišču (ZKP 2018)	
K.O.	1958
Parc. št.	132/5
Namenska raba 2018 (ur objava)	
Namenska raba pred OPN	Q - območje kmetijskih zemljišč
Namenska raba z OPN	CU - osrednja območja centralnih dejavnosti
Enota urejanja prostora z OPN	ŽJ-13
Varstveni in pravni režimi (stanje leta 2018)	
Narava	<i>Zavarovano območje - NE</i> <i>Območje naravne vrednote - NE</i> <i>Natura 2000 - NE</i> <i>Ekološko pomembno območje - NE</i>
Kultura	NE
Varovalni gozd	NE
Poplave	NE
Vodovarstveno območje in režim	NE
Varstveni pas gospodarske javne infrastrukture	NE

PODATKI O PARCELI	
Oznaka spremembe	137
Površina spremembe na parceli (m ²)	36.915811167299999
Podatki o zemljišču (ZKP 2018)	
K.O.	1958
Parc. št.	133/2
Namenska raba 2018 (ur objava)	
Namenska raba pred OPN	Q - območje kmetijskih zemljišč
Namenska raba z OPN	CU - osrednja območja centralnih dejavnosti
Enota urejanja prostora z OPN	ŽJ-13
Varstveni in pravni režimi (stanje leta 2018)	
Narava	Zavarovano območje - NE Območje naravne vrednote - NE Natura 2000 - NE Ekološko pomembno območje - NE
Kultura	NE
Varovalni gozd	NE
Poplave	NE
Vodovarstveno območje in režim	NE
Varstveni pas gospodarske javne infrastrukture	NE

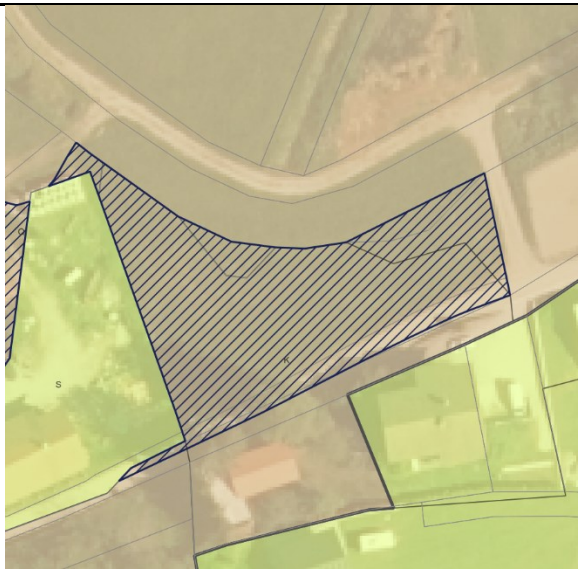
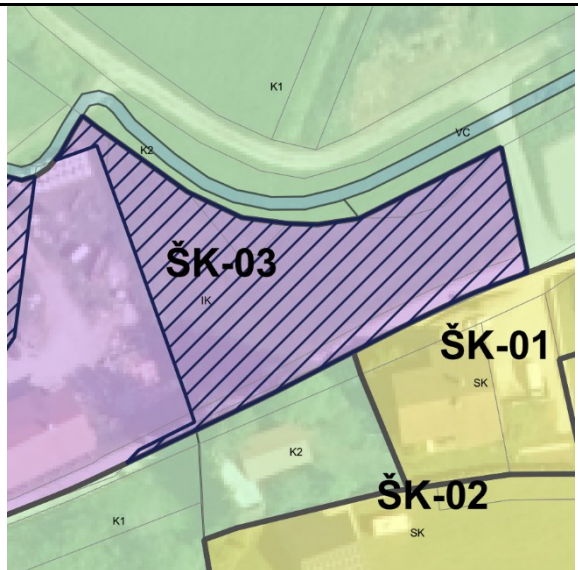
PODATKI O PARCELI	
Oznaka spremembe	137
Površina spremembe na parceli (m ²)	39.740844878899999
Podatki o zemljišču (ZKP 2018)	
K.O.	1958
Parc. št.	133/3
Namenska raba 2018 (ur objava)	
Namenska raba pred OPN	Q - območje kmetijskih zemljišč
Namenska raba z OPN	CU - osrednja območja centralnih dejavnosti
Enota urejanja prostora z OPN	ŽJ-13
Varstveni in pravni režimi (stanje leta 2018)	
Narava	<i>Zavarovano območje - NE</i> <i>Območje naravne vrednote - NE</i> <i>Natura 2000 - NE</i> <i>Ekološko pomembno območje - NE</i>
Kultura	NE
Varovalni gozd	NE
Poplave	NE
Vodovarstveno območje in režim	NE
Varstveni pas gospodarske javne infrastrukture	NE

PODATKI O PARCELI	
Oznaka spremembe	137
Površina spremembe na parceli (m ²)	5.5506489247099999
Podatki o zemljišču (ZKP 2018)	
K.O.	1958
Parc. št.	133/4
Namenska raba 2018 (ur objava)	
Namenska raba pred OPN	Q - območje kmetijskih zemljišč
Namenska raba z OPN	CU - osrednja območja centralnih dejavnosti
Enota urejanja prostora z OPN	ŽJ-13
Varstveni in pravni režimi (stanje leta 2018)	
Narava	<i>Zavarovano območje</i> - NE <i>Območje naravne vrednote</i> - NE <i>Natura 2000</i> - NE <i>Ekološko pomembno območje</i> - NE
Kultura	NE
Varovalni gozd	NE
Poplave	NE
Vodovarstveno območje in režim	NE
Varstveni pas gospodarske javne infrastrukture	NE

PODATKI O PARCELI	
Oznaka spremembe	137
Površina spremembe na parceli (m ²)	121.205469975
Podatki o zemljišču (ZKP 2018)	
K.O.	1958
Parc. št.	144/1
Namenska raba 2018 (ur objava)	
Namenska raba pred OPN	Q - območje kmetijskih zemljišč
Namenska raba z OPN	CU - osrednja območja centralnih dejavnosti
Enota urejanja prostora z OPN	ŽJ-13
Varstveni in pravni režimi (stanje leta 2018)	
Narava	<i>Zavarovano območje - NE</i> <i>Območje naravne vrednote - NE</i> <i>Natura 2000 - NE</i> <i>Ekološko pomembno območje - NE</i>
Kultura	NE
Varovalni gozd	NE
Poplave	NE
Vodovarstveno območje in režim	NE
Varstveni pas gospodarske javne infrastrukture	NE

PODATKI O PARCELI	
Oznaka spremembe	137
Površina spremembe na parceli (m ²)	616.41002501499997
Podatki o zemljišču (ZKP 2018)	
K.O.	1958
Parc. št.	146
Namenska raba 2018 (ur objava)	
Namenska raba pred OPN	Q - območje kmetijskih zemljišč
Namenska raba z OPN	CU - osrednja območja centralnih dejavnosti
Enota urejanja prostora z OPN	ŽJ-13
Varstveni in pravni režimi (stanje leta 2018)	
Narava	<i>Zavarovano območje - NE</i> <i>Območje naravne vrednote - NE</i> <i>Natura 2000 - NE</i> <i>Ekološko pomembno območje - NE</i>
Kultura	NE
Varovalni gozd	NE
Poplave	NE
Vodovarstveno območje in režim	NE
Varstveni pas gospodarske javne infrastrukture	NE

PODATKI O PARCELI	
Oznaka spremembe	137
Površina spremembe na parceli (m ²)	30.00680097
Podatki o zemljišču (ZKP 2018)	
K.O.	1957
Parc. št.	647/6
Namenska raba 2018 (ur objava)	
Namenska raba pred OPN	Q - območje kmetijskih zemljišč
Namenska raba z OPN	CU - osrednja območja centralnih dejavnosti
Enota urejanja prostora z OPN	ŽJ-13
Varstveni in pravni režimi (stanje leta 2018)	
Narava	Zavarovano območje - NE Območje naravne vrednote - NE Natura 2000 - NE Ekološko pomembno območje - NE
Kultura	NE
Varovalni gozd	NE
Poplave	NE
Vodovarstveno območje in režim	NE
Varstveni pas gospodarske javne infrastrukture	NE

PODATKI O SPREMEMBI	
Oznaka	138 , vezano na 134
K.O.	1946 - Studenec
Parc. št.	83/1, 676/1, 83/2, 84/1, 86/4, 1850, 1851, 676/1, 83/1, 84/2
Površina (m ²)	1541.5599999999999
Sprememba	kmetijsko zemljišče v stavbno zemljišče
Namenska raba prostora po DP	Q - območje kmetijskih zemljišč
Namenska raba prostora po OPN	IK - površine z objekti za kmetijsko proizvodnjo
Enota urejanja prostora po OPN	ŠK-03
GRAFIČNI PRIKAZ	
Grafični prikaz pred OPN	Grafični prikaz OPN
	
PROSTORSKI AKT OPN 2018	
Naziv akta	Občinski prostorski načrt Domžale (Uradni vestnik Občine Domžale, št. 10/18)
Namenska raba	IK - površine z objekti za kmetijsko proizvodnjo
Varstveni in pravni režimi (stanje leta 2018)	
Narava	Vsečina je opredeljena v nadaljevanju.
Kultura	Vsečina je opredeljena v nadaljevanju.
Poplavna nevarnost (Integralna karta razredov poplavne nevarnosti - IKRPN)	Vsečina je opredeljena v nadaljevanju.
Vodovarstveno območje	Vsečina je opredeljena v nadaljevanju.
OPREDELITVE	
Trajnostni razvoj v prostoru	Območje vključuje zagotavljanje dostopa do kakovostne infrastrukture. Prav tako je bilo vključeno načrtovanje dolgoročne strategije, ki upošteva prihodnji razvoj in potrebe, obenem pa preprečujejo prekomerno izkoriščanje naravnih virov.

Učinkovita in gospodarna raba zemljišč	Predvideno območje zasleduje usmerjanje dejavnosti na obstoječe površine z možnostjo razvoja, kar zmanjša potrebo po rabi novih zemljišč kmetijsko gospodarstvo.
Kakovostne bivalne razmere	Območje omogoča zdravo, udobno, varno in trajnostno bivanje v povezavi z razvojem obstoječe dejavnosti kmetijstva.
Prostorsko usklajeno in med seboj dopolnjujočo se razmestitev različnih dejavnosti v prostoru	Predvideno območje omogoča razvoj obstoječe dejavnosti in možnost ohranjanja obstoječega kmetijskega gospodarstva.
Prenova obstoječega, ki ima prednost pred graditvijo novega	Ni relevantno.
Ohranjanje prepoznavnih značilnosti prostora	Območje sledi sodobnim potrebam z vključevanjem razvojnih teženj v prostoru.
Sanacija degradiranega prostora	Ni relevantno.
Varstvo okolja, naravnih virov ter ohranjanje narave	Območje se nahaja v območju majhne ogroženosti zaradi poplav.
Celostno ohranjanje kulturne dediščine, vključno z naselbinsko dediščino	Območje spremembe se nahaja na območju kulturne dediščine - profana stavbna dediščina Škocjan pri Domžalah - Domačija Škocjan 2 (ID 3000736).
Zagotavljanje zdravja prebivalstva	Ni relevantno.
Obramba države in varstvo pred naravnimi in drugimi nesrečami	Območje se nahaja v območju majhne ogroženosti zaradi poplav.
JAVNI INTERES	
Javni interes – ZJF	NE
Javni interes – ZKZ	NE
Javni interes – ZON	NE
Javni interes – (ZVO-2)	NE
Javni interes – (ZVNDN)	DA, IKRPN.
UGOTOVITVE:	
Območje vključuje zagotavljanje dostopa do kakovostne infrastrukture. Prav tako je bilo vključeno načrtovanje dolgoročne strategije, ki upošteva prihodnji razvoj in potrebe, obenem pa preprečujejo prekomerno izkoriščanje naravnih virov. Zasebni interes in določitev stavbnih zemljišč prevlada nad javnim interesom.	

PODATKI O PARCELI	
Oznaka spremembe	138
Površina spremembe na parceli (m ²)	54.402354765200002
Podatki o zemljišču (ZKP 2018)	
K.O.	1946
Parc. št.	83/1
Namenska raba 2018 (ur objava)	
Namenska raba pred OPN	K - območje kmetijskih zemljišč
Namenska raba z OPN	IK - površine z objekti za kmetijsko proizvodnjo
Enota urejanja prostora z OPN	ŠK-03
Varstveni in pravni režimi (stanje leta 2018)	
Narava	<i>Zavarovano območje - NE</i> <i>Območje naravne vrednote - NE</i> <i>Natura 2000 - NE</i> <i>Ekološko pomembno območje - NE</i>
Kultura	3000736 vplivno območje profana stavbna dediščina
Varovalni gozd	NE
Poplave	IKRPN
Vodovarstveno območje in režim	NE
Varstveni pas gospodarske javne infrastrukture	NE

PODATKI O PARCELI	
Oznaka spremembe	138
Površina spremembe na parceli (m ²)	58.442749995500002
Podatki o zemljišču (ZKP 2018)	
K.O.	1946
Parc. št.	83/1
Namenska raba 2018 (ur objava)	
Namenska raba pred OPN	K - območje kmetijskih zemljišč
Namenska raba z OPN	IK - površine z objekti za kmetijsko proizvodnjo
Enota urejanja prostora z OPN	ŠK-03
Varstveni in pravni režimi (stanje leta 2018)	
Narava	<i>Zavarovano območje - NE</i> <i>Območje naravne vrednote - NE</i> <i>Natura 2000 - NE</i> <i>Ekološko pomembno območje - NE</i>
Kultura	NE
Varovalni gozd	NE
Poplave	NE
Vodovarstveno območje in režim	NE
Varstveni pas gospodarske javne infrastrukture	NE

PODATKI O PARCELI	
Oznaka spremembe	138
Površina spremembe na parceli (m ²)	11.462367498000001
Podatki o zemljišču (ZKP 2018)	
K.O.	1946
Parc. št.	676/1
Namenska raba 2018 (ur objava)	
Namenska raba pred OPN	K - območje kmetijskih zemljišč
Namenska raba z OPN	IK - površine z objekti za kmetijsko proizvodnjo
Enota urejanja prostora z OPN	ŠK-03
Varstveni in pravni režimi (stanje leta 2018)	
Narava	Zavarovano območje - NE Območje naravne vrednote - NE Natura 2000 - NE Ekološko pomembno območje - NE
Kultura	3000736 vplivno območje profana stavbna dediščina
Varovalni gozd	NE
Poplave	NE
Vodovarstveno območje in režim	NE
Varstveni pas gospodarske javne infrastrukture	NE

PODATKI O PARCELI	
Oznaka spremembe	138
Površina spremembe na parceli (m ²)	20.4537822731
Podatki o zemljišču (ZKP 2018)	
K.O.	1946
Parc. št.	83/2
Namenska raba 2018 (ur objava)	
Namenska raba pred OPN	K - območje kmetijskih zemljišč
Namenska raba z OPN	IK - površine z objekti za kmetijsko proizvodnjo
Enota urejanja prostora z OPN	ŠK-03
Varstveni in pravni režimi (stanje leta 2018)	
Narava	Zavarovano območje - NE Območje naravne vrednote - NE Natura 2000 - NE Ekološko pomembno območje - NE
Kultura	3000736 vplivno območje profana stavbna dediščina
Varovalni gozd	NE
Poplave	NE
Vodovarstveno območje in režim	NE
Varstveni pas gospodarske javne infrastrukture	NE

PODATKI O PARCELI	
Oznaka spremembe	138
Površina spremembe na parceli (m ²)	1074.6024771499999
Podatki o zemljišču (ZKP 2018)	
K.O.	1946
Parc. št.	84/1
Namenska raba 2018 (ur objava)	
Namenska raba pred OPN	Q - območje kmetijskih zemljišč
Namenska raba z OPN	IK - površine z objekti za kmetijsko proizvodnjo
Enota urejanja prostora z OPN	ŠK-03
Varstveni in pravni režimi (stanje leta 2018)	
Narava	Zavarovano območje - NE Območje naravne vrednote - NE Natura 2000 - NE Ekološko pomembno območje - NE
Kultura	3000736 vplivno območje profana stavbna dediščina
Varovalni gozd	NE
Poplave	IKRPN
Vodovarstveno območje in režim	NE
Varstveni pas gospodarske javne infrastrukture	NE

PODATKI O PARCELI	
Oznaka spremembe	138
Površina spremembe na parceli (m ²)	154.849882119
Podatki o zemljišču (ZKP 2018)	
K.O.	1946
Parc. št.	84/1
Namenska raba 2018 (ur objava)	
Namenska raba pred OPN	Q - območje kmetijskih zemljišč
Namenska raba z OPN	IK - površine z objekti za kmetijsko proizvodnjo
Enota urejanja prostora z OPN	ŠK-03
Varstveni in pravni režimi (stanje leta 2018)	
Narava	<i>Zavarovano območje - NE</i> <i>Območje naravne vrednote - NE</i> <i>Natura 2000 - NE</i> <i>Ekološko pomembno območje - NE</i>
Kultura	3000736 vplivno območje profana stavbna dediščina
Varovalni gozd	NE
Poplave	IKRPN
Vodovarstveno območje in režim	NE
Varstveni pas gospodarske javne infrastrukture	NE

PODATKI O PARCELI	
Oznaka spremembe	138
Površina spremembe na parceli (m ²)	0.01673528069
Podatki o zemljišču (ZKP 2018)	
K.O.	1946
Parc. št.	86/4
Namenska raba 2018 (ur objava)	
Namenska raba pred OPN	Q - območje kmetijskih zemljišč
Namenska raba z OPN	IK - površine z objekti za kmetijsko proizvodnjo
Enota urejanja prostora z OPN	ŠK-03
Varstveni in pravni režimi (stanje leta 2018)	
Narava	Zavarovano območje - NE Območje naravne vrednote - NE Natura 2000 - NE Ekološko pomembno območje - NE
Kultura	3000736 vplivno območje profana stavbna dediščina
Varovalni gozd	NE
Poplave	IKRPN
Vodovarstveno območje in režim	NE
Varstveni pas gospodarske javne infrastrukture	NE

PODATKI O PARCELI	
Oznaka spremembe	138
Površina spremembe na parceli (m ²)	4.4818176999999998E-4
Podatki o zemljišču (ZKP 2018)	
K.O.	1946
Parc. št.	1850
Namenska raba 2018 (ur objava)	
Namenska raba pred OPN	Q - območje kmetijskih zemljišč
Namenska raba z OPN	IK - površine z objekti za kmetijsko proizvodnjo
Enota urejanja prostora z OPN	ŠK-03
Varstveni in pravni režimi (stanje leta 2018)	
Narava	Zavarovano območje - NE Območje naravne vrednote - NE Natura 2000 - NE Ekološko pomembno območje - NE
Kultura	3000736 vplivno območje profana stavbna dediščina
Varovalni gozd	NE
Poplave	NE
Vodovarstveno območje in režim	NE
Varstveni pas gospodarske javne infrastrukture	NE

PODATKI O PARCELI	
Oznaka spremembe	138
Površina spremembe na parceli (m ²)	134.831582798
Podatki o zemljišču (ZKP 2018)	
K.O.	1946
Parc. št.	1851
Namenska raba 2018 (ur objava)	
Namenska raba pred OPN	Q - območje kmetijskih zemljišč
Namenska raba z OPN	IK - površine z objekti za kmetijsko proizvodnjo
Enota urejanja prostora z OPN	ŠK-03
Varstveni in pravni režimi (stanje leta 2018)	
Narava	<i>Zavarovano območje - NE</i> <i>Območje naravne vrednote - NE</i> <i>Natura 2000 - NE</i> <i>Ekološko pomembno območje - NE</i>
Kultura	3000736 vplivno območje profana stavbna dediščina
Varovalni gozd	NE
Poplave	NE
Vodovarstveno območje in režim	NE
Varstveni pas gospodarske javne infrastrukture	NE

PODATKI O PARCELI	
Oznaka spremembe	138
Površina spremembe na parceli (m ²)	2.1767044959999999E-2
Podatki o zemljišču (ZKP 2018)	
K.O.	1946
Parc. št.	676/1
Namenska raba 2018 (ur objava)	
Namenska raba pred OPN	Q - območje kmetijskih zemljišč
Namenska raba z OPN	IK - površine z objekti za kmetijsko proizvodnjo
Enota urejanja prostora z OPN	ŠK-03
Varstveni in pravni režimi (stanje leta 2018)	
Narava	Zavarovano območje - NE Območje naravne vrednote - NE Natura 2000 - NE Ekološko pomembno območje - NE
Kultura	3000736 vplivno območje profana stavbna dediščina
Varovalni gozd	NE
Poplave	NE
Vodovarstveno območje in režim	NE
Varstveni pas gospodarske javne infrastrukture	NE

PODATKI O PARCELI	
Oznaka spremembe	138
Površina spremembe na parceli (m ²)	2.4238659200000001E-3
Podatki o zemljišču (ZKP 2018)	
K.O.	1946
Parc. št.	83/1
Namenska raba 2018 (ur objava)	
Namenska raba pred OPN	Q - območje kmetijskih zemljišč
Namenska raba z OPN	IK - površine z objekti za kmetijsko proizvodnjo
Enota urejanja prostora z OPN	ŠK-03
Varstveni in pravni režimi (stanje leta 2018)	
Narava	<i>Zavarovano območje - NE</i> <i>Območje naravne vrednote - NE</i> <i>Natura 2000 - NE</i> <i>Ekološko pomembno območje - NE</i>
Kultura	3000736 vplivno območje profana stavbna dediščina
Varovalni gozd	NE
Poplave	NE
Vodovarstveno območje in režim	NE
Varstveni pas gospodarske javne infrastrukture	NE

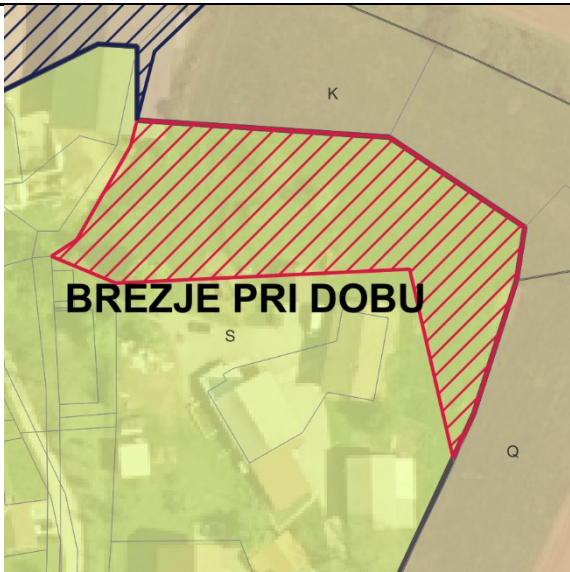
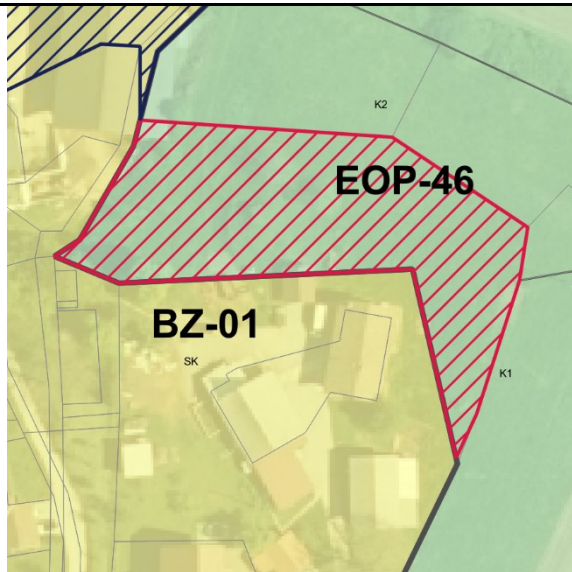
PODATKI O PARCELI	
Oznaka spremembe	138
Površina spremembe na parceli (m ²)	1.9991959322599999
Podatki o zemljišču (ZKP 2018)	
K.O.	1946
Parc. št.	83/1
Namenska raba 2018 (ur objava)	
Namenska raba pred OPN	Q - območje kmetijskih zemljišč
Namenska raba z OPN	IK - površine z objekti za kmetijsko proizvodnjo
Enota urejanja prostora z OPN	ŠK-03
Varstveni in pravni režimi (stanje leta 2018)	
Narava	Zavarovano območje - NE Območje naravne vrednote - NE Natura 2000 - NE Ekološko pomembno območje - NE
Kultura	3000736 vplivno območje profana stavbna dediščina
Varovalni gozd	NE
Poplave	NE
Vodovarstveno območje in režim	NE
Varstveni pas gospodarske javne infrastrukture	NE

PODATKI O PARCELI	
Oznaka spremembe	138
Površina spremembe na parceli (m ²)	0.0013710736
Podatki o zemljišču (ZKP 2018)	
K.O.	1946
Parc. št.	83/1
Namenska raba 2018 (ur objava)	
Namenska raba pred OPN	Q - območje kmetijskih zemljišč
Namenska raba z OPN	IK - površine z objekti za kmetijsko proizvodnjo
Enota urejanja prostora z OPN	ŠK-03
Varstveni in pravni režimi (stanje leta 2018)	
Narava	Zavarovano območje - NE Območje naravne vrednote - NE Natura 2000 - NE Ekološko pomembno območje - NE
Kultura	3000736 vplivno območje profana stavbna dediščina
Varovalni gozd	NE
Poplave	NE
Vodovarstveno območje in režim	NE
Varstveni pas gospodarske javne infrastrukture	NE

PODATKI O PARCELI	
Oznaka spremembe	138
Površina spremembe na parceli (m ²)	0.01998422301
Podatki o zemljišču (ZKP 2018)	
K.O.	1946
Parc. št.	83/2
Namenska raba 2018 (ur objava)	
Namenska raba pred OPN	Q - območje kmetijskih zemljišč
Namenska raba z OPN	IK - površine z objekti za kmetijsko proizvodnjo
Enota urejanja prostora z OPN	ŠK-03
Varstveni in pravni režimi (stanje leta 2018)	
Narava	Zavarovano območje - NE Območje naravne vrednote - NE Natura 2000 - NE Ekološko pomembno območje - NE
Kultura	3000736 vplivno območje profana stavbna dediščina
Varovalni gozd	NE
Poplave	NE
Vodovarstveno območje in režim	NE
Varstveni pas gospodarske javne infrastrukture	NE


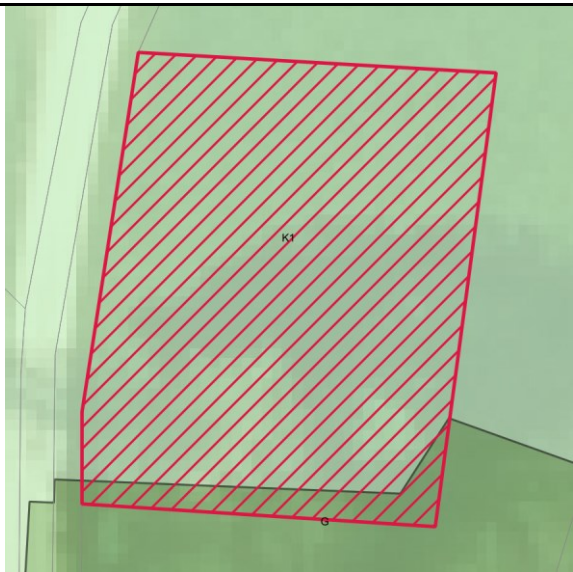
PODATKI O PARCELI	
Oznaka spremembe	138
Površina spremembe na parceli (m ²)	0.9827142763899997
Podatki o zemljišču (ZKP 2018)	
K.O.	1946
Parc. št.	83/2
Namenska raba 2018 (ur objava)	
Namenska raba pred OPN	Q - območje kmetijskih zemljišč
Namenska raba z OPN	IK - površine z objekti za kmetijsko proizvodnjo
Enota urejanja prostora z OPN	ŠK-03
Varstveni in pravni režimi (stanje leta 2018)	
Narava	Zavarovano območje - NE Območje naravne vrednote - NE Natura 2000 - NE Ekološko pomembno območje - NE
Kultura	3000736 vplivno območje profana stavbna dediščina
Varovalni gozd	NE
Poplave	NE
Vodovarstveno območje in režim	NE
Varstveni pas gospodarske javne infrastrukture	NE

PODATKI O PARCELI	
Oznaka spremembe	138
Površina spremembe na parceli (m ²)	29.189039261800001
Podatki o zemljišču (ZKP 2018)	
K.O.	1946
Parc. št.	84/2
Namenska raba 2018 (ur objava)	
Namenska raba pred OPN	Q - območje kmetijskih zemljišč
Namenska raba z OPN	IK - površine z objekti za kmetijsko proizvodnjo
Enota urejanja prostora z OPN	ŠK-03
Varstveni in pravni režimi (stanje leta 2018)	
Narava	Zavarovano območje - NE Območje naravne vrednote - NE Natura 2000 - NE Ekološko pomembno območje - NE
Kultura	3000736 vplivno območje profana stavbna dediščina
Varovalni gozd	NE
Poplave	NE
Vodovarstveno območje in režim	NE
Varstveni pas gospodarske javne infrastrukture	NE

PODATKI O SPREMEMBI	
Oznaka	139 , vezano na 136
K.O.	1946 - Studenec
Parc. št.	151/3
Površina (m ²)	1958.3199999999999
Sprememba	stavbno zemljišče v drugo
Namenska raba prostora po DP	S - območje stanovanj
Namenska raba prostora po OPN	K1 - najboljša kmetijska zemljišča
Enota urejanja prostora po OPN	EOP-46
GRAFIČNI PRIKAZ	
Grafični prikaz pred OPN	Grafični prikaz OPN
	
PROSTORSKI AKT OPN 2018	
Naziv akta	Občinski prostorski načrt Domžale (Uradni vestnik Občine Domžale, št. 10/18)
Namenska raba	K1 - najboljša kmetijska zemljišča
Varstveni in pravni režimi (stanje leta 2018)	
Narava	Vsebina je opredeljena v nadaljevanju.
Kultura	Vsebina je opredeljena v nadaljevanju.
Poplavna nevarnost (Integralna karta razredov poplavne nevarnosti - IKRPN)	Vsebina je opredeljena v nadaljevanju.
Vodovarstveno območje	Vsebina je opredeljena v nadaljevanju.
OPREDELITVE	
Trajnostni razvoj v prostoru	Prerazporeditev obstoječih stavbnih zemljišč na območju naselja Brezje pri Dolu.
Učinkovita in gospodarna raba zemljišč	Prerazporeditev zaradi uskladitve z dejansko rabo in obstoječim objektom.
Kakovostne bivalne razmere	Ni relevantno.
Prostorsko usklajeno in med seboj dopolnjujočo se razmestitev različnih dejavnosti v prostoru	Zaradi prerazporeditve obstoječih stavbnih zemljišč se obstoječa dejavnost ohranja.

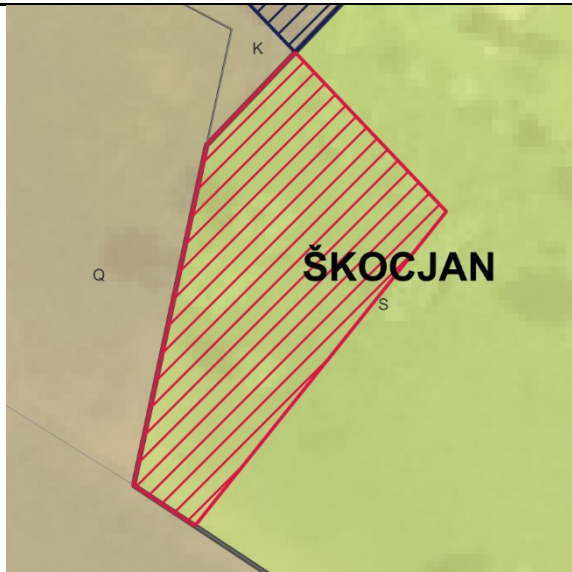
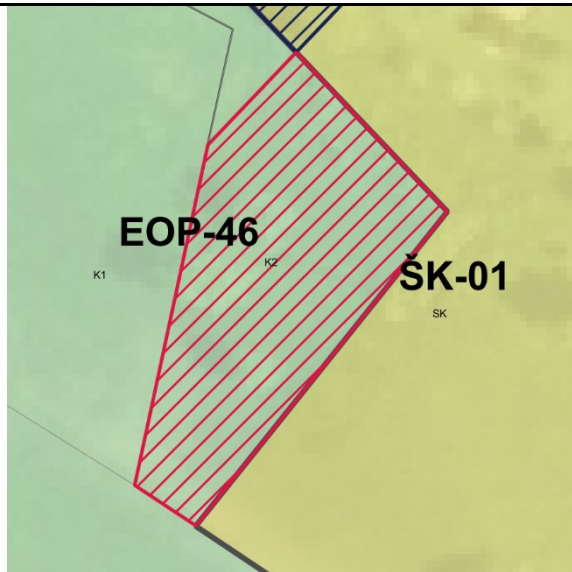
Prenova obstoječega, ki ima prednost pred graditvijo novega	Ni relevantno.
Ohranjanje prepoznavnih značilnosti prostora	S prerazporeditvijo obstojčih stavbnih zemljišč na območju naselja se ohranja avtohtoni poselitveni vzorec in s tem prepoznaven značilnosti prostora.
Sanacija degradiranega prostora	Ni relevantno.
Varstvo okolja, naravnih virov ter ohranjanje narave	Ni relevantno.
Celostno ohranjanje kulturne dediščine, vključno z naselbinsko dediščino	Območje spremembe se nahaja na območju kulturne dediščine - profana stavbna dediščina Škocjan pri Domžalah - Domačija Škocjan 2 (ID 3000736). Sprememba ne bo imela vpliva na celostno ohranjanje, saj gre le za uskladitev z dejanskim stanjem zemljišč kjer
Zagotavljanje zdravja prebivalstva	Ni relevantno.
Obramba države in varstvo pred naravnimi in drugimi nesrečami	Ni relevantno.
JAVNI INTERES	
Javni interes – ZJF	NE
Javni interes – ZKZ	DA, ohranjanje kmetijskih zemljišč.
Javni interes – ZON	NE
Javni interes – (ZVO-2)	NE
Javni interes – (ZVNDN)	NE
UGOTOVITVE:	
<p>Prerazporeditev obstoječih stavbnih zemljišč na območju naselja Brezje pri Dolu. Sprememba je ustrezna, saj gre za izzem stavbnih zemljišč vezano na prerazporeditev stavbnih zemljišč, ki so del obstoječih stavbnih zemljišč. S tem ni bilo vpliva na obstoječo profano kulturno dediščino, saj gre za določitev primarne namenske rabe in s tem ohranjanje kmetijskega pridelovalnega potenciala. Zaradi prerazporeditve obstoječih stavbnih zemljišč se obstoječa dejavnost ohranja. S prerazporeditvijo obstojčih stavbnih zemljišč se na območju naselja ohranja avtohtoni poselitveni vzorec in s tem prepoznavne značilnosti prostora.</p> <p>Zasebni in javni interes ter določitev kmetijskih zemljišč glede na dejansko stanje je enak.</p>	

PODATKI O PARCELI	
Oznaka spremembe	139
Površina spremembe na parceli (m ²)	1957.95758383
Podatki o zemljišču (ZKP 2018)	
K.O.	1946
Parc. št.	151/3
Namenska raba 2018 (ur objava)	
Namenska raba pred OPN	S - območje stanovanj
Namenska raba z OPN	K1 - najboljša kmetijska zemljišča
Enota urejanja prostora z OPN	EOP-46
Varstveni in pravni režimi (stanje leta 2018)	
Narava	<i>Zavarovano območje - NE</i> <i>Območje naravne vrednote - NE</i> <i>Natura 2000 - NE</i> <i>Ekološko pomembno območje - NE</i>
Kultura	3000736 vplivno območje profana stavbna dediščina
Varovalni gozd	NE
Poplave	NE
Vodovarstveno območje in režim	NE
Varstveni pas gospodarske javne infrastrukture	NE

PODATKI O SPREMEMBI	
Oznaka	140
K.O.	1957 - Trojica
Parc. št.	519/3
Površina (m ²)	392.31
Sprememba	stavbno zemljišče v drugo
Namenska raba prostora po DP	S - območje stanovanj
Namenska raba prostora po OPN	K1 - najboljša kmetijska zemljišča, G - gozdna zemljišča
Enota urejanja prostora po OPN	EOP-46
GRAFIČNI PRIKAZ	
Grafični prikaz pred OPN	Grafični prikaz OPN
	
PROSTORSKI AKT OPN 2018	
Naziv akta	Občinski prostorski načrt Domžale (Uradni vestnik Občine Domžale, št. 10/18)
Namenska raba	K1 - najboljša kmetijska zemljišča, G - gozdna zemljišča
Varstveni in pravni režimi (stanje leta 2018)	
Narava	Vsebina je opredeljena v nadaljevanju.
Kultura	Vsebina je opredeljena v nadaljevanju.
Poplavna nevarnost (Integralna karta razredov poplavne nevarnosti - IKRPN)	Vsebina je opredeljena v nadaljevanju.
Vodovarstveno območje	Vsebina je opredeljena v nadaljevanju.
OPREDELITVE	
Trajnostni razvoj v prostoru	Območje se nahaja v odprtem kmetijskem prostoru.
Učinkovita in gospodarna raba zemljišč	Predvideno območje zasleduje ohranjanje rodovitnosti tal, zmanjšanje vpliva na okolje in ohranjanje biotske raznovrstnosti.
Kakovostne bivalne razmere	Ni relevantno.

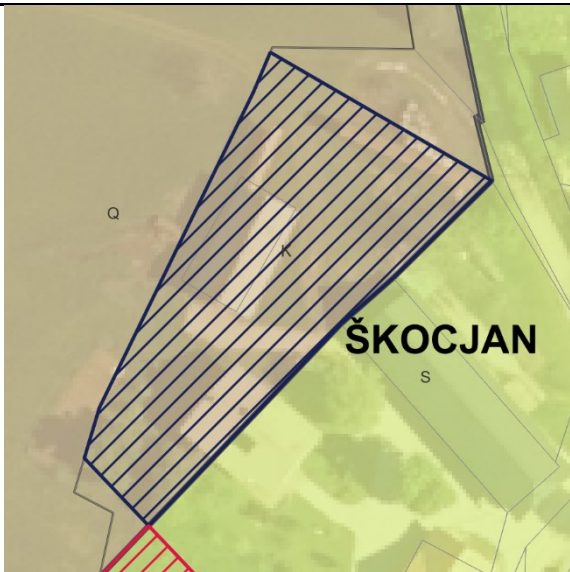
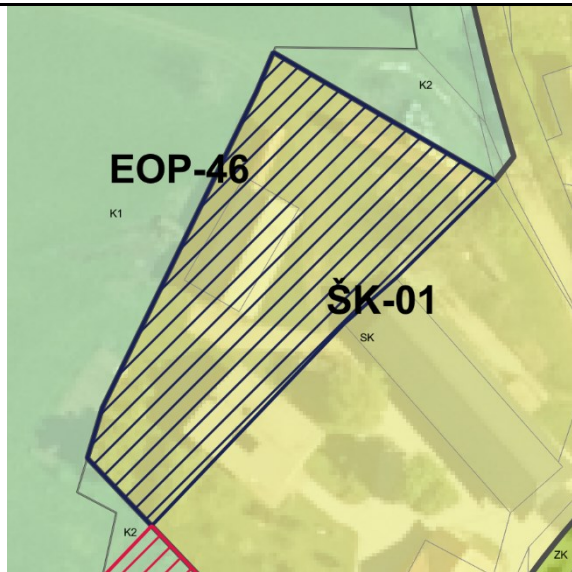
Prostorsko usklajeno in med seboj dopolnjujočo se razmestitev različnih dejavnosti v prostoru	Območje ohranja kmetijski pridelovalni potencial.
Prenova obstoječega, ki ima prednost pred graditvijo novega	Ni relevantno.
Ohranjanje prepoznavnih značilnosti prostora	Območje zasleduje ohranjanje kmetijskih in gozdnih površin in njihove trajnostne rabe, kar je tudi ključni element identitete prostora in njegove podobe.
Sanacija degradiranega prostora	Ni relevantno.
Varstvo okolja, naravnih virov ter ohranjanje narave	Ni relevantno.
Celostno ohranjanje kulturne dediščine, vključno z naselbinsko dediščino	Ni relevantno.
Zagotavljanje zdravja prebivalstva	Ni relevantno.
Obramba države in varstvo pred naravnimi in drugimi nesrečami	Ni relevantno.
JAVNI INTERES	
Javni interes – ZJF	NE
Javni interes – ZKZ	DA, ohranjanje kmetijskih zemljišč.
Javni interes – ZON	
Javni interes – (ZVO-2)	
Javni interes – (ZVNDN)	
UGOTOVITVE:	
<p>Območje se nahaja v odprtem prostoru kmetijskih zemljišč. Javni interes zasleduje ohranjanje rodovitnosti tal, zmanjšanje vpliva na okolje in ohranjanje biotske raznovrstnosti. S spremembo namenske rabe prostora in stavbnih v kmetijska zemljišča območje ohranja kmetijski pridelovalni potencial.</p> <p>Javni interes določitve namenske rabe kmetijskih zemljišč prevlada nad interesom ohranitve stavbne namenske rabe.</p>	

PODATKI O PARCELI	
Oznaka spremembe	140
Površina spremembe na parceli (m ²)	392.23944999700001
Podatki o zemljišču (ZKP 2018)	
K.O.	1957
Parc. št.	519/3
Namenska raba 2018 (ur objava)	
Namenska raba pred OPN	S - območje stanovanj
Namenska raba z OPN	K1 - najboljša kmetijska zemljišča, G - gozdna zemljišča
Enota urejanja prostora z OPN	EOP-46
Varstveni in pravni režimi (stanje leta 2018)	
Narava	<i>Zavarovano območje - NE</i> <i>Območje naravne vrednote - NE</i> <i>Natura 2000 - NE</i> <i>Ekološko pomembno območje - NE</i>
Kultura	NE
Varovalni gozd	NE
Poplave	NE
Vodovarstveno območje in režim	NE
Varstveni pas gospodarske javne infrastrukture	NE

PODATKI O SPREMEMBI	
Oznaka	141 , vezano na 142
K.O.	1946 - Studenec
Parc. št.	171/3
Površina (m ²)	404.00999999999999
Sprememba	stavbno zemljišče v drugo
Namenska raba prostora po DP	S - območje stanovanj
Namenska raba prostora po OPN	K2 - druga kmetijska zemljišča
Enota urejanja prostora po OPN	EOP-46
GRAFIČNI PRIKAZ	
Grafični prikaz pred OPN	Grafični prikaz OPN
	
PROSTORSKI AKT OPN 2018	
Naziv akta	Občinski prostorski načrt Domžale (Uradni vestnik Občine Domžale, št. 10/18)
Namenska raba	K2 - druga kmetijska zemljišča
Varstveni in pravni režimi (stanje leta 2018)	
Narava	Vsebina je opredeljena v nadaljevanju.
Kultura	Vsebina je opredeljena v nadaljevanju.
Poplavna nevarnost (Integralna karta razredov poplavne nevarnosti - IKRPN)	Vsebina je opredeljena v nadaljevanju.
Vodovarstveno območje	Vsebina je opredeljena v nadaljevanju.
OPREDELITVE	
Trajnostni razvoj v prostoru	Prerazporeditev obstoječih stavbnih zemljišč na območju naselja Škocjan.
Učinkovita in gospodarna raba zemljišč	Prerazporeditev zaradi uskladitve z dejansko rabo in obstoječim objektom.
Kakovostne bivalne razmere	Ni relevantno.
Prostorsko usklajeno in med seboj dopolnjujočo se razmestitev različnih dejavnosti v prostoru	Zaradi prerazporeditve obstoječih stavbnih zemljišč se obstoječa dejavnost ohranja.

Prenova obstoječega, ki ima prednost pred graditvijo novega	Ni relevantno.
Ohranjanje prepoznavnih značilnosti prostora	S prerazporeditvijo obstojčih stavbnih zemljišč na območju naselja se ohranja avtohtoni poselitveni vzorec in s tem prepoznavne značilnosti prostora.
Sanacija degradiranega prostora	Ni relevantno.
Varstvo okolja, naravnih virov ter ohranjanje narave	Ni relevantno.
Celostno ohranjanje kulturne dediščine, vključno z naselbinsko dediščino	Območje spremembe se nahaja na območju kulturne dediščine - profana stavbna dediščina Škocjan pri Domžalah - Domačija Škocjan 7 (ID 13905). Sprememba ne bo imela vpliva na celostno ohranjanje, saj gre le za uskladitev z dejanskim stanjem zemljišč kjer se
Zagotavljanje zdravja prebivalstva	Ni relevantno.
Obramba države in varstvo pred naravnimi in drugimi nesrečami	Ni relevantno.
JAVNI INTERES	
Javni interes – ZJF	NE
Javni interes – ZKZ	DA, ohranjanje kmetijskih zemljišč.
Javni interes – ZON	NE
Javni interes – (ZVO-2)	NE
Javni interes – (ZVNDN)	NE
UGOTOVITVE:	
<p>Prerazporeditev obstoječih stavbnih zemljišč na območju naselja Škocjan. Sprememba je ustrezna, saj gre za izvzem stavbnih zemljišč vezano na prerazporeditev stavbnih zemljišč, ki so del obstoječih stavbnih zemljišč. S tem ni bilo vpliva na obstoječo profano kulturno dediščino, saj gre za določitev primarne namenske rabe in s tem ohranjanje kmetijskega pridelovalnega potenciala. Zaradi prerazporeditve obstoječih stavbnih zemljišč se obstoječa dejavnost ohranja. S prerazporeditvijo obstojčih stavbnih zemljišč se na območju naselja ohranja avtohtoni poselitveni vzorec in s tem prepoznavne značilnosti prostora.</p> <p>Zasebni in javni interes ter določitev kmetijskih zemljišč glede na dejansko stanje je enak.</p>	

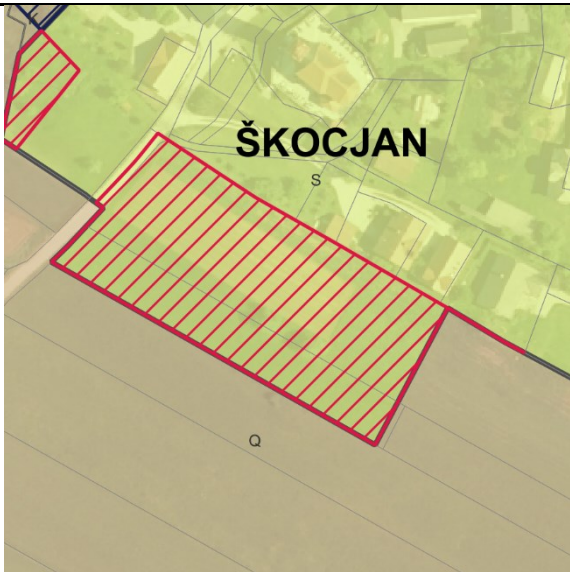
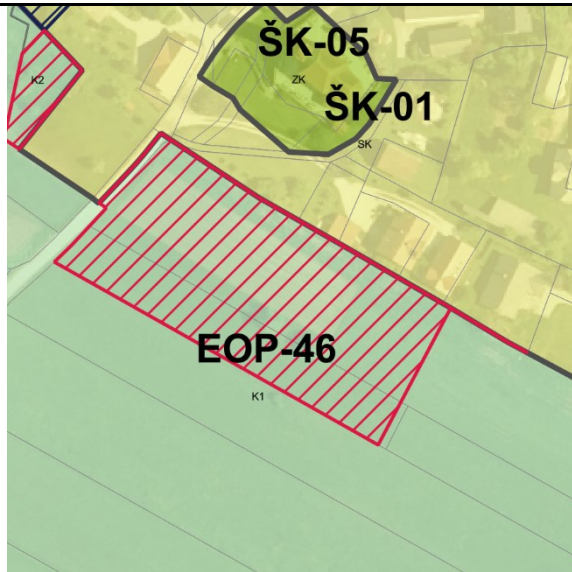
PODATKI O PARCELI	
Oznaka spremembe	141
Površina spremembe na parceli (m ²)	403.93386875099998
Podatki o zemljišču (ZKP 2018)	
K.O.	1946
Parc. št.	171/3
Namenska raba 2018 (ur objava)	
Namenska raba pred OPN	S - območje stanovanj
Namenska raba z OPN	K2 - druga kmetijska zemljišča
Enota urejanja prostora z OPN	EOP-46
Varstveni in pravni režimi (stanje leta 2018)	
Narava	Zavarovano območje - NE Območje naravne vrednote - NE Natura 2000 - NE Ekološko pomembno območje - NE
Kultura	13905 dediščina profana stavbna dediščina
Varovalni gozd	NE
Poplave	NE
Vodovarstveno območje in režim	NE
Varstveni pas gospodarske javne infrastrukture	NE

PODATKI O SPREMEMBI	
Oznaka	142 , vezano na 141
K.O.	1946 - Studenec
Parc. št.	171/1, 171/3
Površina (m ²)	1445.3800000000001
Sprememba	kmetijsko zemljišče v stavbno zemljišče
Namenska raba prostora po DP	K - območje kmetijskih zemljišč
Namenska raba prostora po OPN	SK - površine podeželskega naselja
Enota urejanja prostora po OPN	ŠK-01
GRAFIČNI PRIKAZ	
Grafični prikaz pred OPN	Grafični prikaz OPN
	
PROSTORSKI AKT OPN 2018	
Naziv akta	Občinski prostorski načrt Domžale (Uradni vestnik Občine Domžale, št. 10/18)
Namenska raba	SK - površine podeželskega naselja
Varstveni in pravni režimi (stanje leta 2018)	
Narava	Vsebina je opredeljena v nadaljevanju.
Kultura	Vsebina je opredeljena v nadaljevanju.
Poplavna nevarnost (Integralna karta razredov poplavne nevarnosti - IKRPN)	Vsebina je opredeljena v nadaljevanju.
Vodovarstveno območje	Vsebina je opredeljena v nadaljevanju.
OPREDELITVE	
Trajnostni razvoj v prostoru	Prerazporeditev obstoječih stavbnih zemljišč na območju naselja Škocjan.
Učinkovita in gospodarna raba zemljišč	Prerazporeditev zaradi uskladitve z dejansko rabo in obstoječim objektom.
Kakovostne bivalne razmere	Ni relevantno.
Prostorsko usklajeno in med seboj dopolnjujočo se razmestitev različnih dejavnosti v prostoru	Zaradi prerazporeditve obstoječih stavbnih zemljišč se obstoječa dejavnost ohranja.

Prenova obstoječega, ki ima prednost pred graditvijo novega	Ni relevantno.
Ohranjanje prepoznavnih značilnosti prostora	S prerazporeditvijo obstojčih stavbnih zemljišč na območju naselja se ohranja avtohtoni poselitveni vzorec in s tem prepoznavne značilnosti prostora.
Sanacija degradiranega prostora	Ni relevantno.
Varstvo okolja, naravnih virov ter ohranjanje narave	Ni relevantno.
Celostno ohranjanje kulturne dediščine, vključno z naselbinsko dediščino	Območje spremembe se nahaja na območju kulturne dediščine - profana stavbna dediščina Škocjan pri Domžalah - Domačija Škocjan 7 (ID 13905). Sprememba ne bo imela vpliva na celostno ohranjanje, saj gre le za uskladitev z dejanskim stanjem zemljišč kjer se
Zagotavljanje zdravja prebivalstva	Ni relevantno.
Obramba države in varstvo pred naravnimi in drugimi nesrečami	Ni relevantno.
JAVNI INTERES	
Javni interes – ZJF	NE
Javni interes – ZKZ	NE
Javni interes – ZON	NE
Javni interes – (ZVO-2)	NE
Javni interes – (ZVNDN)	NE
UGOTOVITVE:	
<p>Prerazporeditev obstoječih stavbnih zemljišč na območju naselja Škocjan. Sprememba je ustrezna, saj gre za določitev stavbnih zemljišč obstoječim objektom s prerazporeditvijo stavbnih zemljišč, ki so del naselja. S tem ni bilo vpliva na obstoječo profano kulturno dediščino, saj je šlo za evidentiranje obstoječega stanja. Zaradi prerazporeditve obstoječih stavbnih zemljišč se obstoječa dejavnost ohranja. S prerazporeditvijo obstojčih stavbnih zemljišč na območju naselja ohranja avtohtoni poselitveni vzorec in s tem prepoznavne značilnosti prostora.</p> <p>Zasebni interes in določitev stavbnih zemljišč glede na dejansko stanje prevlada nad javnim interesom.</p>	

PODATKI O PARCELI	
Oznaka spremembe	142
Površina spremembe na parceli (m ²)	137.669849997
Podatki o zemljišču (ZKP 2018)	
K.O.	1946
Parc. št.	171/1
Namenska raba 2018 (ur objava)	
Namenska raba pred OPN	K - območje kmetijskih zemljišč
Namenska raba z OPN	SK - površine podeželskega naselja
Enota urejanja prostora z OPN	ŠK-01
Varstveni in pravni režimi (stanje leta 2018)	
Narava	<i>Zavarovano območje - NE</i> <i>Območje naravne vrednote - NE</i> <i>Natura 2000 - NE</i> <i>Ekološko pomembno območje - NE</i>
Kultura	13905 dediščina profana stavbna dediščina
Varovalni gozd	NE
Poplave	NE
Vodovarstveno območje in režim	NE
Varstveni pas gospodarske javne infrastrukture	NE

PODATKI O PARCELI	
Oznaka spremembe	142
Površina spremembe na parceli (m ²)	1307.43988225
Podatki o zemljišču (ZKP 2018)	
K.O.	1946
Parc. št.	171/3
Namenska raba 2018 (ur objava)	
Namenska raba pred OPN	K - območje kmetijskih zemljišč
Namenska raba z OPN	SK - površine podeželskega naselja
Enota urejanja prostora z OPN	ŠK-01
Varstveni in pravni režimi (stanje leta 2018)	
Narava	<i>Zavarovano območje - NE</i> <i>Območje naravne vrednote - NE</i> <i>Natura 2000 - NE</i> <i>Ekološko pomembno območje - NE</i>
Kultura	13905 dediščina profana stavbna dediščina
Varovalni gozd	NE
Poplave	NE
Vodovarstveno območje in režim	NE
Varstveni pas gospodarske javne infrastrukture	NE

PODATKI O SPREMEMBI	
Oznaka	143
K.O.	1946 - Studenec
Parc. št.	1799/3, 1799/2, 1866
Površina (m ²)	5006.699999999998
Sprememba	stavbno zemljišče v drugo
Namenska raba prostora po DP	S - območje stanovanj
Namenska raba prostora po OPN	K1 - najboljša kmetijska zemljišča
Enota urejanja prostora po OPN	EOP-46
GRAFIČNI PRIKAZ	
Grafični prikaz pred OPN	Grafični prikaz OPN
	
PROSTORSKI AKT OPN 2018	
Naziv akta	Občinski prostorski načrt Domžale (Uradni vestnik Občine Domžale, št. 10/18)
Namenska raba	K1 - najboljša kmetijska zemljišča
Varstveni in pravni režimi (stanje leta 2018)	
Narava	Vsebina je opredeljena v nadaljevanju.
Kultura	Vsebina je opredeljena v nadaljevanju.
Poplavna nevarnost (Integralna karta razredov poplavne nevarnosti - IKRPN)	Vsebina je opredeljena v nadaljevanju.
Vodovarstveno območje	Vsebina je opredeljena v nadaljevanju.
OPREDELITVE	
Trajnostni razvoj v prostoru	Območje se nahaja na robu naselja Škocjan.
Učinkovita in gospodarna raba zemljišč	Predvideno območje zasleduje ohranjanje rodovitnosti tal, zmanjšanje vpliva na okolje in ohranjanje biotske raznovrstnosti.
Kakovostne bivalne razmere	Ni relevantno.
Prostorsko usklajeno in med seboj dopolnjujočo se razmestitev različnih dejavnosti v prostoru	Območje ohranja kmetijski pridelovalni potencial. Del zemljišča, ki ostaja stavbno bo

	omogočilo ohranjanje obstoječe dajavnosti - bivanje.
Prenova obstoječega, ki ima prednost pred graditvijo novega	Ni relevantno.
Ohranjanje prepoznavnih značilnosti prostora	Območje zasleduje ohranjanje kmetijskih in gozdnih površin in njihove trajnostne rabe, kar je tudi ključni element identitete prostora in njegove podobe.
Sanacija degradiranega prostora	Ni relevantno.
Varstvo okolja, naravnih virov ter ohranjanje narave	Območje zasleduje možnosti oskrbe s hrano.
Celostno ohranjanje kulturne dediščine, vključno z naselbinsko dediščino	Območje kulturne dediščine - Škocjan pri Domžalah - Domačija Škocjan 2 (ID 3000736).
Zagotavljanje zdravja prebivalstva	Ni relevantno.
Obramba države in varstvo pred naravnimi in drugimi nesrečami	Ni relevantno.
JAVNI INTERES	
Javni interes – ZJF	NE
Javni interes – ZKZ	DA, ohranjanje kmetijskih zemljišč.
Javni interes – ZON	NE
Javni interes – (ZVO-2)	NE
Javni interes – (ZVNDN)	NE
UGOTOVITVE:	
<p>Območje se nahaja na robu naselja Škocjan. Javni interes zasleduje ohranjanje rodovitnosti tal, zmanjšanje vpliva na okolje, ohranjanje biotske raznovrstnosti in kulturne dediščine. S spremembo namenske rabe prostora iz stavbnih v kmetijska zemljišča območje ohranja kmetijski pridelovalni potencial, s tem pa se s stavbnimi zemljišči ne posega v vplivno območje kulturne dediščine. Javni interes določitve namenske rabe kmetijskih zemljišč prevlada nad interesom ohranitve stavbne namenske rabe.</p>	

PODATKI O PARCELI	
Oznaka spremembe	143
Površina spremembe na parceli (m ²)	1585.0896709199999
Podatki o zemljišču (ZKP 2018)	
K.O.	1946
Parc. št.	1799/3
Namenska raba 2018 (ur objava)	
Namenska raba pred OPN	S - območje stanovanj
Namenska raba z OPN	K1 - najboljša kmetijska zemljišča
Enota urejanja prostora z OPN	EOP-46
Varstveni in pravni režimi (stanje leta 2018)	
Narava	<i>Zavarovano območje - NE</i> <i>Območje naravne vrednote - NE</i> <i>Natura 2000 - NE</i> <i>Ekološko pomembno območje - NE</i>
Kultura	3000736 vplivno območje profana stavbna dediščina
Varovalni gozd	NE
Poplave	NE
Vodovarstveno območje in režim	NE
Varstveni pas gospodarske javne infrastrukture	NE

PODATKI O PARCELI	
Oznaka spremembe	143
Površina spremembe na parceli (m ²)	3356.1816715499999
Podatki o zemljišču (ZKP 2018)	
K.O.	1946
Parc. št.	1799/2
Namenska raba 2018 (ur objava)	
Namenska raba pred OPN	S - območje stanovanj
Namenska raba z OPN	K1 - najboljša kmetijska zemljišča
Enota urejanja prostora z OPN	EOP-46
Varstveni in pravni režimi (stanje leta 2018)	
Narava	<i>Zavarovano območje - NE</i> <i>Območje naravne vrednote - NE</i> <i>Natura 2000 - NE</i> <i>Ekološko pomembno območje - NE</i>
Kultura	3000736 vplivno območje profana stavbna dediščina
Varovalni gozd	NE
Poplave	NE
Vodovarstveno območje in režim	NE
Varstveni pas gospodarske javne infrastrukture	NE


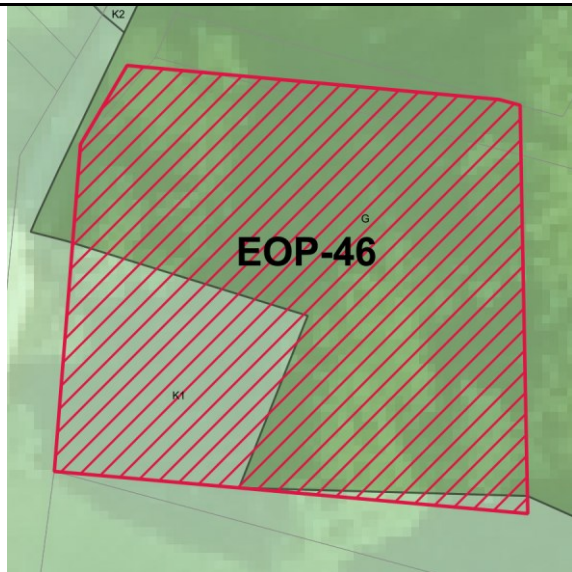
PODATKI O PARCELI	
Oznaka spremembe	143
Površina spremembe na parceli (m ²)	64.501683219699999
Podatki o zemljišču (ZKP 2018)	
K.O.	1946
Parc. št.	1866
Namenska raba 2018 (ur objava)	
Namenska raba pred OPN	S - območje stanovanj
Namenska raba z OPN	K1 - najboljša kmetijska zemljišča
Enota urejanja prostora z OPN	EOP-46
Varstveni in pravni režimi (stanje leta 2018)	
Narava	<i>Zavarovano območje - NE</i> <i>Območje naravne vrednote - NE</i> <i>Natura 2000 - NE</i> <i>Ekološko pomembno območje - NE</i>
Kultura	3000736 vplivno območje profana stavbna dediščina
Varovalni gozd	NE
Poplave	NE
Vodovarstveno območje in režim	NE
Varstveni pas gospodarske javne infrastrukture	NE

PODATKI O PARCELI	
Oznaka spremembe	143
Površina spremembe na parceli (m ²)	0.00003051991
Podatki o zemljišču (ZKP 2018)	
K.O.	1946
Parc. št.	1866
Namenska raba 2018 (ur objava)	
Namenska raba pred OPN	S - območje stanovanj
Namenska raba z OPN	K1 - najboljša kmetijska zemljišča
Enota urejanja prostora z OPN	EOP-46
Varstveni in pravni režimi (stanje leta 2018)	
Narava	<i>Zavarovano območje - NE</i> <i>Območje naravne vrednote - NE</i> <i>Natura 2000 - NE</i> <i>Ekološko pomembno območje - NE</i>
Kultura	3000736 vplivno območje profana stavbna dediščina
Varovalni gozd	NE
Poplave	NE
Vodovarstveno območje in režim	NE
Varstveni pas gospodarske javne infrastrukture	NE

PODATKI O SPREMEMBI	
Oznaka	144
K.O.	1957 - Trojica
Parc. št.	589/2
Površina (m ²)	334.72000000000003
Sprememba	stavbno zemljišče v drugo
Namenska raba prostora po DP	S - območje stanovanj
Namenska raba prostora po OPN	K1 - najboljša kmetijska zemljišča
Enota urejanja prostora po OPN	EOP-46
GRAFIČNI PRIKAZ	
Grafični prikaz pred OPN	Grafični prikaz OPN
	
PROSTORSKI AKT OPN 2018	
Naziv akta	Občinski prostorski načrt Domžale (Uradni vestnik Občine Domžale, št. 10/18)
Namenska raba	K1 - najboljša kmetijska zemljišča
Varstveni in pravni režimi (stanje leta 2018)	
Narava	Vsebina je opredeljena v nadaljevanju.
Kultura	Vsebina je opredeljena v nadaljevanju.
Poplavna nevarnost (Integralna karta razredov poplavne nevarnosti - IKRPN)	Vsebina je opredeljena v nadaljevanju.
Vodovarstveno območje	Vsebina je opredeljena v nadaljevanju.
OPREDELITVE	
Trajnostni razvoj v prostoru	Območje se nahaja na robu razpršene poselitve Sveta Trojica.
Učinkovita in gospodarna raba zemljišč	Predvideno območje zasleduje ohranjanje rodovitnosti tal, zmanjšanje vpliva na okolje in ohranjanje biotske raznovrstnosti.
Kakovostne bivalne razmere	Ni relevantno.
Prostorsko usklajeno in med seboj dopolnjujočo se razmestitev različnih dejavnosti v prostoru	Območje ohranja kmetijski pridelovalni potencial. Del zemljišča, ki ostaja stavbno bo

	omogočilo ohranjanje obstoječe dajavnosti - bivanje.
Prenova obstoječega, ki ima prednost pred graditvijo novega	Ni relevantno.
Ohranjanje prepoznavnih značilnosti prostora	Območje zasleduje ohranjanje kmetijskih in gozdnih površin in njihove trajnostne rabe, kar je tudi ključni element identitete prostora in njegove podobe.
Sanacija degradiranega prostora	Ni relevantno.
Varstvo okolja, naravnih virov ter ohranjanje narave	Območje zasleduje možnosti oskrbe s hrano.
Celostno ohranjanje kulturne dediščine, vključno z naselbinsko dediščino	Območje kulturne dediščine in sicer vplivnega območja - Sveta Trojica pri Domžalah - Cerkev sv. Trojice (ID 3002064).
Zagotavljanje zdravja prebivalstva	Ni relevantno.
Obramba države in varstvo pred naravnimi in drugimi nesrečami	Ni relevantno.
JAVNI INTERES	
Javni interes – ZJF	NE
Javni interes – ZKZ	DA, ohranjanje kmetijskih zemljišč.
Javni interes – ZON	NE
Javni interes – (ZVO-2)	NE
Javni interes – (ZVNDN)	NE
UGOTOVITVE:	
<p>Območje se nahaja na robu razpršene poselitve Sveta Trojica. Javni interes zasleduje ohranjanje rodovitnosti tal, zmanjšanje vpliva na okolje, ohranjanje biotske raznovrstnosti in kulturne dediščine. S spremembo namenske rabe prostora iz stavbnih v kmetijska zemljišča območje ohranja kmetijski pridelovalni potencial, s tem pa se s stavbnimi zemljišči ne posega v vplivno območje kulturne dediščine.</p> <p>Javni interes določitve namenske rabe kmetijskih zemljišč prevlada nad interesom ohranitve stavbne namenske rabe.</p>	

PODATKI O PARCELI	
Oznaka spremembe	144
Površina spremembe na parceli (m ²)	334.65559573899998
Podatki o zemljišču (ZKP 2018)	
K.O.	1957
Parc. št.	589/2
Namenska raba 2018 (ur objava)	
Namenska raba pred OPN	S - območje stanovanj
Namenska raba z OPN	K1 - najboljša kmetijska zemljišča
Enota urejanja prostora z OPN	EOP-46
Varstveni in pravni režimi (stanje leta 2018)	
Narava	Zavarovano območje - NE Območje naravne vrednote - NE Natura 2000 - NE Ekološko pomembno območje - NE
Kultura	3002064 vplivno območje sakralna stavbna dediščina
Varovalni gozd	NE
Poplave	NE
Vodovarstveno območje in režim	NE
Varstveni pas gospodarske javne infrastrukture	NE

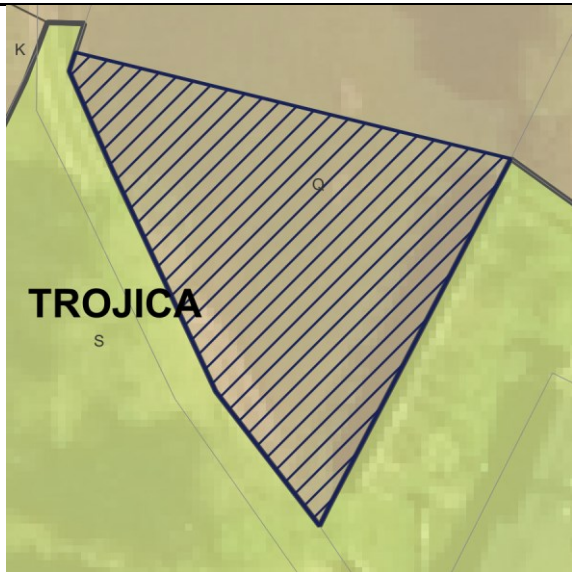

PODATKI O SPREMEMBI	
Oznaka	145
K.O.	1957 - Trojica
Parc. št.	649/5, 539/5, 534/3
Površina (m ²)	687.2899999999996
Sprememba	stavbno zemljišče v drugo
Namenska raba prostora po DP	S - območje stanovanj
Namenska raba prostora po OPN	K1 - najboljša kmetijska zemljišča, G - gozdna zemljišča
Enota urejanja prostora po OPN	EOP-46
GRAFIČNI PRIKAZ	
Grafični prikaz pred OPN	Grafični prikaz OPN
	
PROSTORSKI AKT OPN 2018	
Naziv akta	Občinski prostorski načrt Domžale (Uradni vestnik Občine Domžale, št. 10/18)
Namenska raba	K1 - najboljša kmetijska zemljišča, G - gozdna zemljišča
Varstveni in pravni režimi (stanje leta 2018)	
Narava	Vsebina je opredeljena v nadaljevanju.
Kultura	Vsebina je opredeljena v nadaljevanju.
Poplavna nevarnost (Integralna karta razredov poplavne nevarnosti - IKRPN)	Vsebina je opredeljena v nadaljevanju.
Vodovarstveno območje	Vsebina je opredeljena v nadaljevanju.
OPREDELITVE	
Trajnostni razvoj v prostoru	Območje se nahaja na meji med večjimi gozdnimi in kmetijskimi zemljišči.
Učinkovita in gospodarna raba zemljišč	Predvideno območje zasleduje ohranjanje rodovitnosti tal, zmanjšanje vpliva na okolje in ohranjanje biotske raznovrstnosti.
Kakovostne bivalne razmere	Ni relevantno.

Prostorsko usklajeno in med seboj dopolnjujočo se razmestitev različnih dejavnosti v prostoru	Območje ohranja gozdna in kmetijska zemljišča.
Prenova obstoječega, ki ima prednost pred graditvijo novega	Ni relevantno.
Ohranjanje prepoznavnih značilnosti prostora	Območje zasleduje ohranjanje kmetijskih in gozdnih površin in njihove trajnostne rabe, kar je tudi ključni element identitete prostora in njegove podobe.
Sanacija degradiranega prostora	Ni relevantno.
Varstvo okolja, naravnih virov ter ohranjanje narave	Območje zasleduje možnosti oskrbe s hrano in ohranja območje naravne vrednote Trojica - Javoršica (ID 5031).
Celostno ohranjanje kulturne dediščine, vključno z naselbinsko dediščino	Ni relevantno.
Zagotavljanje zdravja prebivalstva	Ni relevantno.
Obramba države in varstvo pred naravnimi in drugimi nesrečami	Ni relevantno.
JAVNI INTERES	
Javni interes – ZJF	NE
Javni interes – ZKZ	DA, ohranjanje kmetijskih zemljišč.
Javni interes – ZON	DA, naravna vrednota Trojica - Javoršica (ID 5031).
Javni interes – (ZVO-2)	NE
Javni interes – (ZVNDN)	NE
UGOTOVITVE:	
<p>Območje se nahaja na meji med večjimi gozdnimi in kmetijskimi zemljišči. Javni interes zasleduje ohranjanje kmetijskih in gozdnih površin, njihove trajnostne rabe, kar je tudi ključni element identitete prostora in njegove podobe. Prav tako se z določitvijo primarne namenske rabe prostora ohranja območja naravne vrednote. S spremembo namenske rabe prostora iz stavbnih v kmetijska zemljišča območje ohranja gozdna zemljišča, kmetijski pridelovalni potencial in območje naravne vrednote.</p> <p>Javni interes določitve namenske rabe kmetijskih zemljišč prevlada nad interesom ohranitve stavbne namenske rabe.</p>	

PODATKI O PARCELI	
Oznaka spremembe	145
Površina spremembe na parceli (m ²)	3.0429791166400002
Podatki o zemljišču (ZKP 2018)	
K.O.	1957
Parc. št.	649/5
Namenska raba 2018 (ur objava)	
Namenska raba pred OPN	S - območje stanovanj
Namenska raba z OPN	G - gozdna zemljišča
Enota urejanja prostora z OPN	EOP-46
Varstveni in pravni režimi (stanje leta 2018)	
Narava	<i>Zavarovano območje - NE</i> <i>Območje naravne vrednote - 5031</i> <i>Trojica - Javoršica</i> <i>Natura 2000 - NE</i> <i>Ekološko pomembno območje - NE</i>
Kultura	NE
Varovalni gozd	NE
Poplave	NE
Vodovarstveno območje in režim	NE
Varstveni pas gospodarske javne infrastrukture	NE

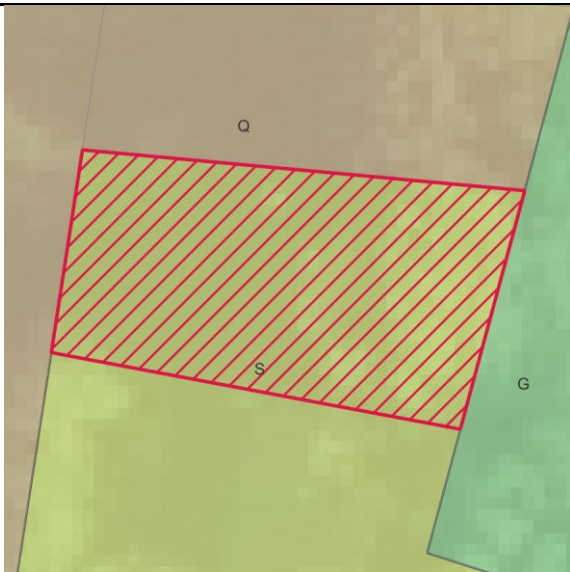
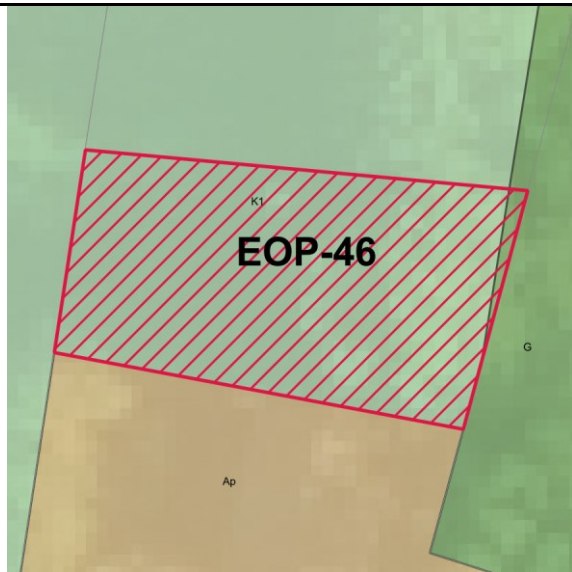
PODATKI O PARCELI	
Oznaka spremembe	145
Površina spremembe na parceli (m ²)	654.03616906399998
Podatki o zemljišču (ZKP 2018)	
K.O.	1957
Parc. št.	539/5
Namenska raba 2018 (ur objava)	
Namenska raba pred OPN	S - območje stanovanj
Namenska raba z OPN	G - gozdna zemljišča
Enota urejanja prostora z OPN	EOP-46
Varstveni in pravni režimi (stanje leta 2018)	
Narava	<i>Zavarovano območje - NE</i> <i>Območje naravne vrednote - 5031</i> <i>Trojica - Javoršica</i> <i>Natura 2000 - NE</i> <i>Ekološko pomembno območje - NE</i>
Kultura	NE
Varovalni gozd	NE
Poplave	NE
Vodovarstveno območje in režim	NE
Varstveni pas gospodarske javne infrastrukture	NE

PODATKI O PARCELI	
Oznaka spremembe	145
Površina spremembe na parceli (m ²)	30.079604778
Podatki o zemljišču (ZKP 2018)	
K.O.	1957
Parc. št.	534/3
Namenska raba 2018 (ur objava)	
Namenska raba pred OPN	S - območje stanovanj
Namenska raba z OPN	K1 - najboljša kmetijska zemljišča, G - gozdna zemljišča
Enota urejanja prostora z OPN	EOP-46
Varstveni in pravni režimi (stanje leta 2018)	
Narava	<i>Zavarovano območje - NE</i> <i>Območje naravne vrednote - 5031</i> <i>Trojica - Javoršica</i> <i>Natura 2000 - NE</i> <i>Ekološko pomembno območje - NE</i>
Kultura	NE
Varovalni gozd	NE
Poplave	NE
Vodovarstveno območje in režim	NE
Varstveni pas gospodarske javne infrastrukture	NE

PODATKI O SPREMEMBI	
Oznaka	146
K.O.	1957 - Trojica
Parc. št.	565/1
Površina (m ²)	457.49000000000001
Sprememba	kmetijsko zemljišče v stavbno zemljišče
Namenska raba prostora po DP	Q - območje kmetijskih zemljišč
Namenska raba prostora po OPN	SK - površine podeželskega naselja
Enota urejanja prostora po OPN	ST-06
GRAFIČNI PRIKAZ	
Grafični prikaz pred OPN	Grafični prikaz OPN
	
PROSTORSKI AKT OPN 2018	
Naziv akta	Občinski prostorski načrt Domžale (Uradni vestnik Občine Domžale, št. 10/18)
Namenska raba	SK - površine podeželskega naselja
Varstveni in pravni režimi (stanje leta 2018)	
Narava	Vsebina je opredeljena v nadaljevanju.
Kultura	Vsebina je opredeljena v nadaljevanju.
Poplavna nevarnost (Integralna karta razredov poplavne nevarnosti - IKRPN)	Vsebina je opredeljena v nadaljevanju.
Vodovarstveno območje	Vsebina je opredeljena v nadaljevanju.
OPREDELITVE	
Trajnostni razvoj v prostoru	Območje vključuje zagotavljanje dostopa do kakovostne infrastrukture. Prav tako je bilo vključeno načrtovanje dolgoročne strategije, ki upošteva prihodnji razvoj in potrebe, obenem pa preprečujejo prekomerno izkoriščanje naravnih virov.
Učinkovita in gospodarna raba zemljišč	Predvideno območje zasleduje usmerjanje urbanizacije v obstoječe naselbine ali razvoj

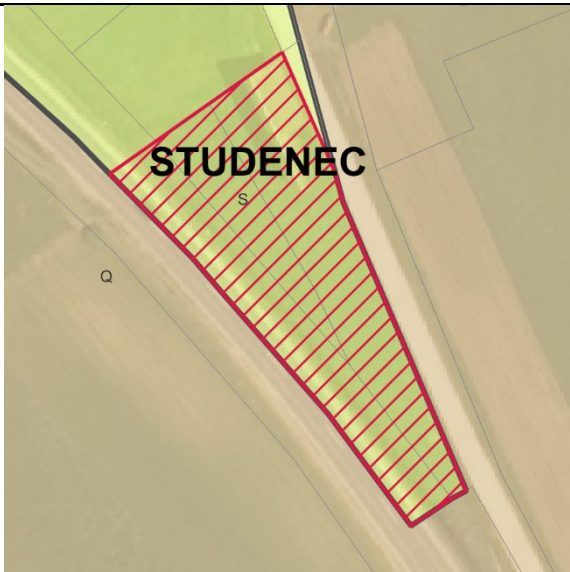
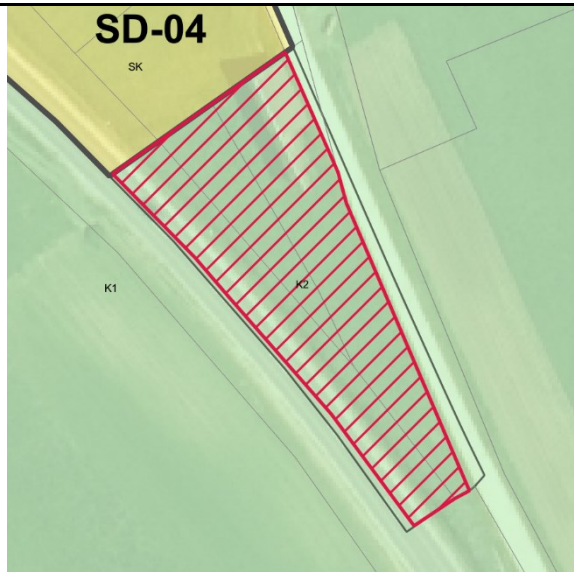
	novih naselij z višjo gostoto, kar zmanjša potrebo po rabi novih zemljišč za stanovanja in infrastrukturo.
Kakovostne bivalne razmere	Območje omogoča zdravo, udobno, varno in trajnostno bivanje v stanovanjskih okoljih te tudi optimizacijo transporta kot ključnega dejavnika porabe časa in energije.
Prostorsko usklajeno in med seboj dopolnjujočo se razmestitev različnih dejavnosti v prostoru	Predvideno območje omogoča dolgoročno strategijo, ki upošteva prihodnji razvoj in potrebe, obenem pa preprečujejo prekomerno izkoriščanje naravnih virov, z upoštevanjem demografskih sprememb.
Prenova obstoječega, ki ima prednost pred graditvijo novega	Ni relevantno.
Ohranjanje prepoznavnih značilnosti prostora	Območje sledi sodobnim potrebam z vključevanjem razvojnih teženj v prostoru.
Sanacija degradiranega prostora	Ni relevantno.
Varstvo okolja, naravnih virov ter ohranjanje narave	Ni relevantno.
Celostno ohranjanje kulturne dediščine, vključno z naselbinsko dediščino	Območje kulturne dediščine in sicer vplivnega območja - Sveta Trojica pri Domžalah - Cerkev sv. Trojice (ID 3002064).
Zagotavljanje zdravja prebivalstva	Ni relevantno.
Obramba države in varstvo pred naravnimi in drugimi nesrečami	Ni relevantno.
JAVNI INTERES	
Javni interes – ZJF	NE
Javni interes – ZKZ	NE
Javni interes – ZON	NE
Javni interes – (ZVO-2)	NE
Javni interes – (ZVNDN)	NE
UGOTOVITVE:	
<p>Območje vključuje zagotavljanje dostopa do kakovostne infrastrukture. Prav tako je bilo vključeno načrtovanje dolgoročne strategije, ki upošteva prihodnji razvoj in potrebe, obenem pa preprečujejo prekomerno izkoriščanje naravnih virov.</p> <p>Zasebni interes in določitev stavbnih zemljišč prevlada nad javnim interesom.</p>	

PODATKI O PARCELI	
Oznaka spremembe	146
Površina spremembe na parceli (m ²)	457.40338668300001
Podatki o zemljišču (ZKP 2018)	
K.O.	1957
Parc. št.	565/1
Namenska raba 2018 (ur objava)	
Namenska raba pred OPN	Q - območje kmetijskih zemljišč
Namenska raba z OPN	SK - površine podeželskega naselja
Enota urejanja prostora z OPN	ST-06
Varstveni in pravni režimi (stanje leta 2018)	
Narava	<i>Zavarovano območje - NE</i> <i>Območje naravne vrednote - NE</i> <i>Natura 2000 - NE</i> <i>Ekološko pomembno območje - NE</i>
Kultura	3002064 vplivno območje sakralna stavbna dediščina
Varovalni gozd	NE
Poplave	NE
Vodovarstveno območje in režim	NE
Varstveni pas gospodarske javne infrastrukture	NE

PODATKI O SPREMEMBI	
Oznaka	147
K.O.	1957 - Trojica
Parc. št.	534/2
Površina (m ²)	190.59
Sprememba	stavbno zemljišče v drugo
Namenska raba prostora po DP	S - območje stanovanj
Namenska raba prostora po OPN	K1 - najboljša kmetijska zemljišča, G - gozdna zemljišča
Enota urejanja prostora po OPN	EOP-46
GRAFIČNI PRIKAZ	
Grafični prikaz pred OPN	Grafični prikaz OPN
	
PROSTORSKI AKT OPN 2018	
Naziv akta	Občinski prostorski načrt Domžale (Uradni vestnik Občine Domžale, št. 10/18)
Namenska raba	K1 - najboljša kmetijska zemljišča, G - gozdna zemljišča
Varstveni in pravni režimi (stanje leta 2018)	
Narava	Vsebina je opredeljena v nadaljevanju.
Kultura	Vsebina je opredeljena v nadaljevanju.
Poplavna nevarnost (Integralna karta razredov poplavne nevarnosti - IKRPN)	Vsebina je opredeljena v nadaljevanju.
Vodovarstveno območje	Vsebina je opredeljena v nadaljevanju.
OPREDELITVE	
Trajnostni razvoj v prostoru	Območje se nahaja na robu razpršene poselitve Sveta Trojica.
Učinkovita in gospodarna raba zemljišč	Predvideno območje zasleduje ohranjanje rodovitnosti tal, zmanjšanje vpliva na okolje in ohranjanje biotske raznovrstnosti.
Kakovostne bivalne razmere	Ni relevantno.

Prostorsko usklajeno in med seboj dopolnjujočo se razmestitev različnih dejavnosti v prostoru	Območje ohranja kmetijski pridelovalni potencial. Del zemljišča, ki ostaja stavbno bo omogočilo ohranjanje obstoječe dejavnosti - bivanje.
Prenova obstoječega, ki ima prednost pred graditvijo novega	Ni relevantno.
Ohranjanje prepoznavnih značilnosti prostora	Območje zasleduje ohranjanje kmetijskih in gozdnih površin in njihove trajnostne rabe, kar je tudi ključni element identitete prostora in njegove podobe.
Sanacija degradiranega prostora	Ni relevantno.
Varstvo okolja, naravnih virov ter ohranjanje narave	Območje zasleduje možnosti oskrbe s hrano in ohranja območje naravne vrednote Trojica - Javoršica (ID 5031).
Celostno ohranjanje kulturne dediščine, vključno z naselbinsko dediščino	Ni relevantno.
Zagotavljanje zdravja prebivalstva	Ni relevantno.
Obramba države in varstvo pred naravnimi in drugimi nesrečami	Ni relevantno.
JAVNI INTERES	
Javni interes – ZJF	NE
Javni interes – ZKZ	DA, ohranjanje kmetijskih zemljišč.
Javni interes – ZON	DA, naravna vrednota Trojica - Javoršica (ID 5031).
Javni interes – (ZVO-2)	NE
Javni interes – (ZVNDN)	NE
UGOTOVITVE:	
<p>Območje se nahaja na robu razpršene poselitve Sveta Trojica. Javni interes zasleduje ohranjanje rodovitnosti tal, zmanjšanje vpliva na okolje, ohranjanje biotske raznovrstnosti in območja naravne vrednote. S spremembo namenske rabe prostora iz stavbnih v kmetijska zemljišča območje ohranja kmetijski pridelovalni potencial in ohranja območje naravne vrednote.</p> <p>Javni interes določitve namenske rabe kmetijskih zemljišč prevlada nad interesom ohranitve stavbne namenske rabe.</p>	

PODATKI O PARCELI	
Oznaka spremembe	147
Površina spremembe na parceli (m ²)	190.551050691
Podatki o zemljišču (ZKP 2018)	
K.O.	1957
Parc. št.	534/2
Namenska raba 2018 (ur objava)	
Namenska raba pred OPN	S - območje stanovanj
Namenska raba z OPN	K1 - najboljša kmetijska zemljišča, G - gozdna zemljišča
Enota urejanja prostora z OPN	EOP-46
Varstveni in pravni režimi (stanje leta 2018)	
Narava	Zavarovano območje - NE Območje naravne vrednote - 5031 Trojica - Javoršica Natura 2000 - NE Ekološko pomembno območje - NE
Kultura	NE
Varovalni gozd	NE
Poplave	NE
Vodovarstveno območje in režim	NE
Varstveni pas gospodarske javne infrastrukture	NE

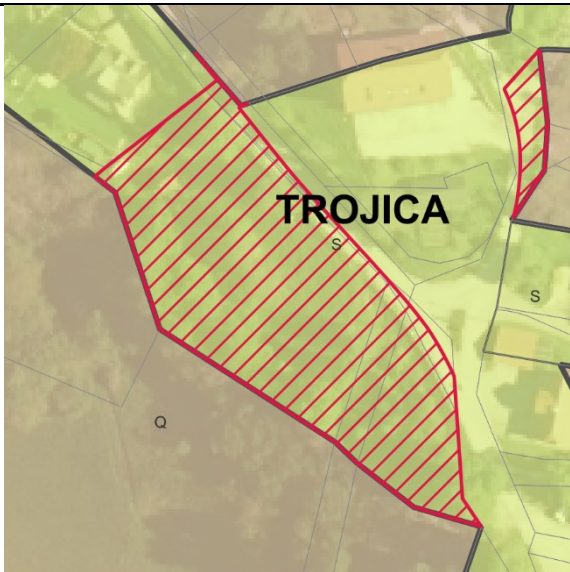
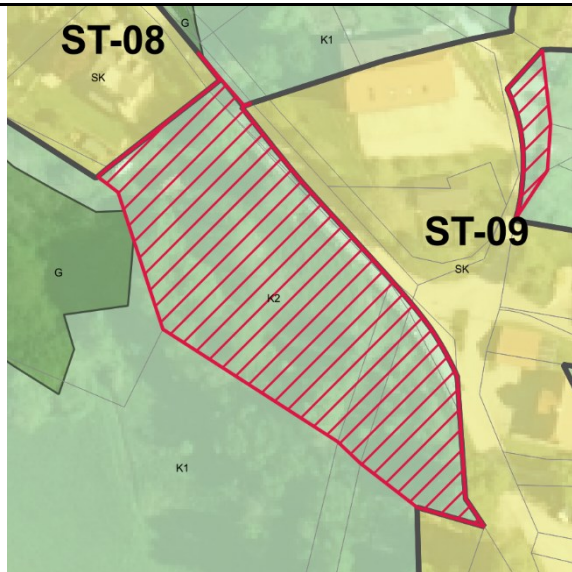
PODATKI O SPREMEMBI	
Oznaka	148
K.O.	1946 - Studenec
Parc. št.	521/2, 522, 703/1
Površina (m ²)	1687.5899999999999
Sprememba	stavbno zemljišče v drugo
Namenska raba prostora po DP	S - območje stanovanj
Namenska raba prostora po OPN	K2 - druga kmetijska zemljišča
Enota urejanja prostora po OPN	EOP-46
GRAFIČNI PRIKAZ	
Grafični prikaz pred OPN	Grafični prikaz OPN
	
PROSTORSKI AKT OPN 2018	
Naziv akta	Občinski prostorski načrt Domžale (Uradni vestnik Občine Domžale, št. 10/18)
Namenska raba	K2 - druga kmetijska zemljišča
Varstveni in pravni režimi (stanje leta 2018)	
Narava	Vsebina je opredeljena v nadaljevanju.
Kultura	Vsebina je opredeljena v nadaljevanju.
Poplavna nevarnost (Integralna karta razredov poplavne nevarnosti - IKRPN)	Vsebina je opredeljena v nadaljevanju.
Vodovarstveno območje	Vsebina je opredeljena v nadaljevanju.
OPREDELITVE	
Trajnostni razvoj v prostoru	Območje se nahaja na območju razpršene poselitve Šentpavel pri Domžalah.
Učinkovita in gospodarna raba zemljišč	Predvideno območje zasleduje ohranjanje rodovitnosti tal, zmanjšanje vpliva na okolje in ohranjanje biotske raznovrstnosti.
Kakovostne bivalne razmere	Ni možno zagotoviti ustreznega odmika od obstoječih cestnih povezav, ki z dveh strani zaobjemata območje.

Prostorsko usklajeno in med seboj dopolnjujočo se razmestitev različnih dejavnosti v prostoru	Območje ohranja kmetijski pridelovalni potencial.
Prenova obstoječega, ki ima prednost pred graditvijo novega	Ni relevantno.
Ohranjanje prepoznavnih značilnosti prostora	Območje zasleduje ohranjanje kmetijskih in gozdnih površin in njihove trajnostne rabe, kar je tudi ključni element identitete prostora in njegove podobe.
Sanacija degradiranega prostora	Ni relevantno.
Varstvo okolja, naravnih virov ter ohranjanje narave	Območje zasleduje možnosti oskrbe s hrano.
Celostno ohranjanje kulturne dediščine, vključno z naselbinsko dediščino	Ni relevantno.
Zagotavljanje zdravja prebivalstva	Ni relevantno.
Obramba države in varstvo pred naravnimi in drugimi nesrečami	Ni relevantno.
JAVNI INTERES	
Javni interes – ZJF	NE
Javni interes – ZKZ	DA, ohranjanje kmetijskih zemljišč.
Javni interes – ZON	NE
Javni interes – (ZVO-2)	NE
Javni interes – (ZVNDN)	NE
UGOTOVITVE:	
<p>Območje se nahaja na območju razpršene poselitve Šentpavel pri Domžalah. Javni interes zasleduje ohranjanje rodovitnosti tal, zmanjšanje vpliva na okolje, ohranjanje biotske raznovrstnosti in kulturne dediščine. S spremembo namenske rabe prostora iz stavbnih v kmetijska zemljišča območje ohranja kmetijski pridelovalni potencial, s tem pa se s stavbnimi zemljišči ne posega v vplivno območje kulturne dediščine. Na območju ni možno zagotoviti ustreznega odmika od obstojčih cestnih povezav.</p> <p>Javni interes določitve namenske rabe kmetijskih zemljišč prevlada nad interesom ohranitve stavbne namenske rabe.</p>	

PODATKI O PARCELI	
Oznaka spremembe	148
Površina spremembe na parceli (m ²)	764.46981740199999
Podatki o zemljišču (ZKP 2018)	
K.O.	1946
Parc. št.	521/2
Namenska raba 2018 (ur objava)	
Namenska raba pred OPN	S - območje stanovanj
Namenska raba z OPN	K2 - druga kmetijska zemljišča
Enota urejanja prostora z OPN	EOP-46
Varstveni in pravni režimi (stanje leta 2018)	
Narava	Zavarovano območje - NE Območje naravne vrednote - NE Natura 2000 - NE Ekološko pomembno območje - NE
Kultura	NE
Varovalni gozd	NE
Poplave	NE
Vodovarstveno območje in režim	NE
Varstveni pas gospodarske javne infrastrukture	NE

PODATKI O PARCELI	
Oznaka spremembe	148
Površina spremembe na parceli (m ²)	288.24469999000002
Podatki o zemljišču (ZKP 2018)	
K.O.	1946
Parc. št.	522
Namenska raba 2018 (ur objava)	
Namenska raba pred OPN	S - območje stanovanj
Namenska raba z OPN	K2 - druga kmetijska zemljišča
Enota urejanja prostora z OPN	EOP-46
Varstveni in pravni režimi (stanje leta 2018)	
Narava	Zavarovano območje - NE Območje naravne vrednote - NE Natura 2000 - NE Ekološko pomembno območje - NE
Kultura	NE
Varovalni gozd	NE
Poplave	NE
Vodovarstveno območje in režim	NE
Varstveni pas gospodarske javne infrastrukture	NE

PODATKI O PARCELI	
Oznaka spremembe	148
Površina spremembe na parceli (m ²)	634.56239066800003
Podatki o zemljišču (ZKP 2018)	
K.O.	1946
Parc. št.	703/1
Namenska raba 2018 (ur objava)	
Namenska raba pred OPN	S - območje stanovanj
Namenska raba z OPN	K2 - druga kmetijska zemljišča
Enota urejanja prostora z OPN	EOP-46
Varstveni in pravni režimi (stanje leta 2018)	
Narava	Zavarovano območje - NE Območje naravne vrednote - NE Natura 2000 - NE Ekološko pomembno območje - NE
Kultura	NE
Varovalni gozd	NE
Poplave	NE
Vodovarstveno območje in režim	NE
Varstveni pas gospodarske javne infrastrukture	NE

PODATKI O SPREMEMBI	
Oznaka	149
K.O.	1957 - Trojica
Parc. št.	644/3, 19/3, 19/4, 38/1, 38/2, 40/4, 40/5, 642
Površina (m ²)	2101.8499999999999
Sprememba	stavbno zemljišče v drugo
Namenska raba prostora po DP	S - območje stanovanj
Namenska raba prostora po OPN	K1 - najboljša kmetijska zemljišča, K2 - druga kmetijska zemljišča
Enota urejanja prostora po OPN	EOP-46
GRAFIČNI PRIKAZ	
Grafični prikaz pred OPN	Grafični prikaz OPN
	
PROSTORSKI AKT OPN 2018	
Naziv akta	Občinski prostorski načrt Domžale (Uradni vestnik Občine Domžale, št. 10/18)
Namenska raba	K1 - najboljša kmetijska zemljišča, K2 - druga kmetijska zemljišča
Varstveni in pravni režimi (stanje leta 2018)	
Narava	Vsebina je opredeljena v nadaljevanju.
Kultura	Vsebina je opredeljena v nadaljevanju.
Poplavna nevarnost (Integralna karta razredov poplavne nevarnosti - IKRPN)	Vsebina je opredeljena v nadaljevanju.
Vodovarstveno območje	Vsebina je opredeljena v nadaljevanju.
OPREDELITVE	
Trajnostni razvoj v prostoru	Območje se nahaja na robu naselja Sveta Trojica.
Učinkovita in gospodarna raba zemljišč	Predvideno območje zasleduje ohranjanje rodovitnosti tal, zmanjšanje vpliva na okolje in ohranjanje biotske raznovrstnosti.
Kakovostne bivalne razmere	Ni relevantno.

Prostorsko usklajeno in med seboj dopolnjujočo se razmestitev različnih dejavnosti v prostoru	Območje ohranja kmetijski pridelovalni potencial.
Prenova obstoječega, ki ima prednost pred graditvijo novega	Ni relevantno.
Ohranjanje prepoznavnih značilnosti prostora	Območje zasleduje ohranjanje kmetijskih in gozdnih površin in njihove trajnostne rabe, kar je tudi ključni element identitete prostora in njegove podobe.
Sanacija degradiranega prostora	Ni relevantno.
Varstvo okolja, naravnih virov ter ohranjanje narave	Območje zasleduje možnosti oskrbe s hrano.
Celostno ohranjanje kulturne dediščine, vključno z naselbinsko dediščino	Območje kulturne dediščine in sicer vplivnega območja - Sveta Trojica pri Domžalah - Cerkev sv. Trojice (ID 3002064).
Zagotavljanje zdravja prebivalstva	Ni relevantno.
Obramba države in varstvo pred naravnimi in drugimi nesrečami	Ni relevantno.
JAVNI INTERES	
Javni interes – ZJF	NE
Javni interes – ZKZ	DA, ohranjanje kmetijskih zemljišč.
Javni interes – ZON	NE
Javni interes – (ZVO-2)	NE
Javni interes – (ZVNDN)	NE
UGOTOVITVE:	
<p>Območje se nahaja na robu naselja Sveta Trojica. Javni interes zasleduje ohranjanje rodovitnosti tal, zmanjšanje vpliva na okolje, ohranjanje biotske raznovrstnosti in kulturne dediščine. S spremembo namenske rabe prostora iz stavbnih v kmetijska zemljišča območje ohranja kmetijski pridelovalni potencial, s tem pa se s stavbnimi zemljišči ne posega v vplivno območje kulturne dediščine. Javni interes določitve namenske rabe kmetijskih zemljišč prevlada nad interesom ohranitve stavbne namenske rabe.</p>	

PODATKI O PARCELI	
Oznaka spremembe	149
Površina spremembe na parceli (m ²)	1509.9918040499999
Podatki o zemljišču (ZKP 2018)	
K.O.	1957
Parc. št.	644/3
Namenska raba 2018 (ur objava)	
Namenska raba pred OPN	S - območje stanovanj
Namenska raba z OPN	K1 - najboljša kmetijska zemljišča, K2 - druga kmetijska zemljišča
Enota urejanja prostora z OPN	EOP-46
Varstveni in pravni režimi (stanje leta 2018)	
Narava	<i>Zavarovano območje - NE</i> <i>Območje naravne vrednote - NE</i> <i>Natura 2000 - NE</i> <i>Ekološko pomembno območje - NE</i>
Kultura	NE
Varovalni gozd	NE
Poplave	NE
Vodovarstveno območje in režim	NE
Varstveni pas gospodarske javne infrastrukture	NE

PODATKI O PARCELI	
Oznaka spremembe	149
Površina spremembe na parceli (m ²)	18.431726912999999
Podatki o zemljišču (ZKP 2018)	
K.O.	1957
Parc. št.	19/3
Namenska raba 2018 (ur objava)	
Namenska raba pred OPN	S - območje stanovanj
Namenska raba z OPN	K2 - druga kmetijska zemljišča
Enota urejanja prostora z OPN	EOP-46
Varstveni in pravni režimi (stanje leta 2018)	
Narava	Zavarovano območje - NE Območje naravne vrednote - NE Natura 2000 - NE Ekološko pomembno območje - NE
Kultura	NE
Varovalni gozd	NE
Poplave	NE
Vodovarstveno območje in režim	NE
Varstveni pas gospodarske javne infrastrukture	NE

PODATKI O PARCELI	
Oznaka spremembe	149
Površina spremembe na parceli (m ²)	364.11349999999999
Podatki o zemljišču (ZKP 2018)	
K.O.	1957
Parc. št.	19/4
Namenska raba 2018 (ur objava)	
Namenska raba pred OPN	S - območje stanovanj
Namenska raba z OPN	K2 - druga kmetijska zemljišča
Enota urejanja prostora z OPN	EOP-46
Varstveni in pravni režimi (stanje leta 2018)	
Narava	Zavarovano območje - NE Območje naravne vrednote - NE Natura 2000 - NE Ekološko pomembno območje - NE
Kultura	NE
Varovalni gozd	NE
Poplave	NE
Vodovarstveno območje in režim	NE
Varstveni pas gospodarske javne infrastrukture	NE

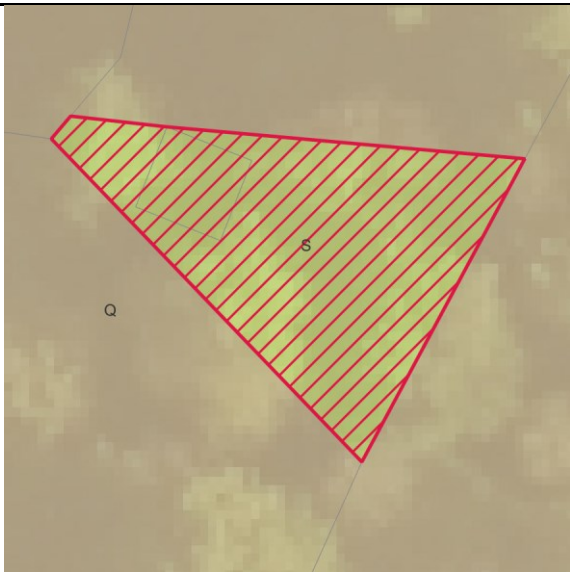
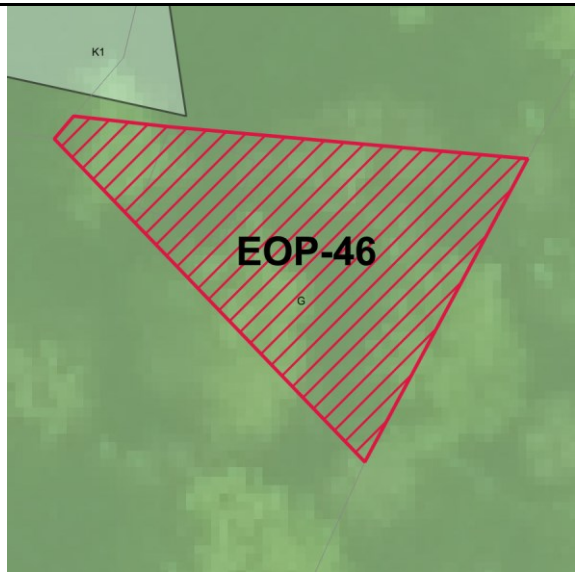
PODATKI O PARCELI	
Oznaka spremembe	149
Površina spremembe na parceli (m ²)	35.323044773100001
Podatki o zemljišču (ZKP 2018)	
K.O.	1957
Parc. št.	38/1
Namenska raba 2018 (ur objava)	
Namenska raba pred OPN	S - območje stanovanj
Namenska raba z OPN	K2 - druga kmetijska zemljišča
Enota urejanja prostora z OPN	EOP-46
Varstveni in pravni režimi (stanje leta 2018)	
Narava	<i>Zavarovano območje - NE</i> <i>Območje naravne vrednote - NE</i> <i>Natura 2000 - NE</i> <i>Ekološko pomembno območje - NE</i>
Kultura	NE
Varovalni gozd	NE
Poplave	NE
Vodovarstveno območje in režim	NE
Varstveni pas gospodarske javne infrastrukture	NE

PODATKI O PARCELI	
Oznaka spremembe	149
Površina spremembe na parceli (m ²)	128.61529447199999
Podatki o zemljišču (ZKP 2018)	
K.O.	1957
Parc. št.	38/2
Namenska raba 2018 (ur objava)	
Namenska raba pred OPN	S - območje stanovanj
Namenska raba z OPN	K2 - druga kmetijska zemljišča
Enota urejanja prostora z OPN	EOP-46
Varstveni in pravni režimi (stanje leta 2018)	
Narava	Zavarovano območje - NE Območje naravne vrednote - NE Natura 2000 - NE Ekološko pomembno območje - NE
Kultura	NE
Varovalni gozd	NE
Poplave	NE
Vodovarstveno območje in režim	NE
Varstveni pas gospodarske javne infrastrukture	NE

PODATKI O PARCELI	
Oznaka spremembe	149
Površina spremembe na parceli (m ²)	4.3322949245800002
Podatki o zemljišču (ZKP 2018)	
K.O.	1957
Parc. št.	40/4
Namenska raba 2018 (ur objava)	
Namenska raba pred OPN	S - območje stanovanj
Namenska raba z OPN	K2 - druga kmetijska zemljišča
Enota urejanja prostora z OPN	EOP-46
Varstveni in pravni režimi (stanje leta 2018)	
Narava	Zavarovano območje - NE Območje naravne vrednote - NE Natura 2000 - NE Ekološko pomembno območje - NE
Kultura	NE
Varovalni gozd	NE
Poplave	NE
Vodovarstveno območje in režim	NE
Varstveni pas gospodarske javne infrastrukture	NE

PODATKI O PARCELI	
Oznaka spremembe	149
Površina spremembe na parceli (m ²)	1.5749985200000001E-3
Podatki o zemljišču (ZKP 2018)	
K.O.	1957
Parc. št.	40/5
Namenska raba 2018 (ur objava)	
Namenska raba pred OPN	S - območje stanovanj
Namenska raba z OPN	K2 - druga kmetijska zemljišča
Enota urejanja prostora z OPN	EOP-46
Varstveni in pravni režimi (stanje leta 2018)	
Narava	Zavarovano območje - NE Območje naravne vrednote - NE Natura 2000 - NE Ekološko pomembno območje - NE
Kultura	NE
Varovalni gozd	NE
Poplave	NE
Vodovarstveno območje in režim	NE
Varstveni pas gospodarske javne infrastrukture	NE

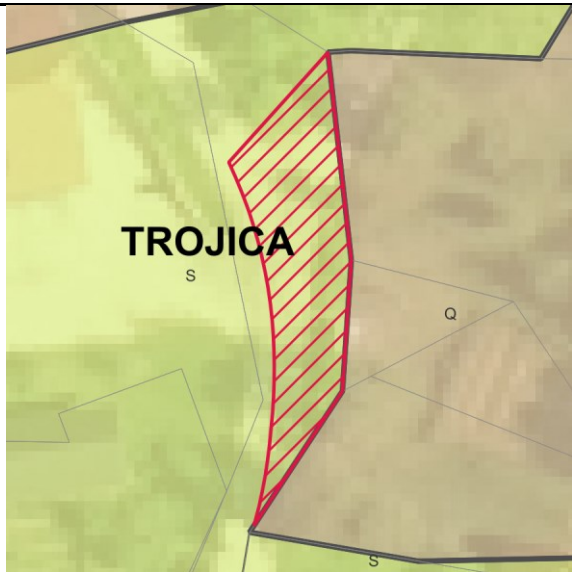
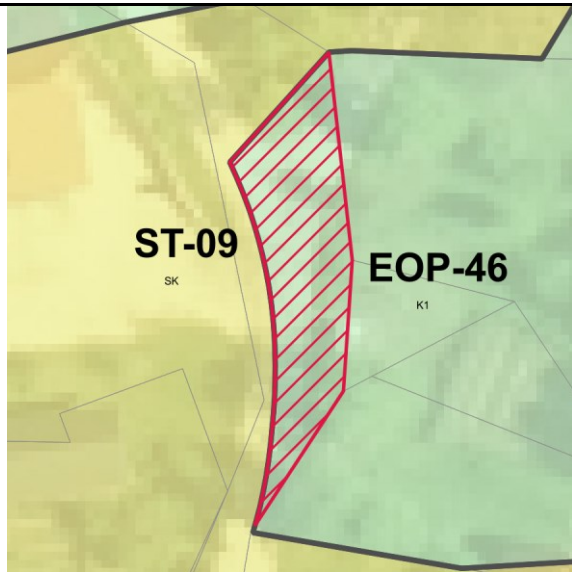
PODATKI O PARCELI	
Oznaka spremembe	149
Površina spremembe na parceli (m ²)	40.655902987099999
Podatki o zemljišču (ZKP 2018)	
K.O.	1957
Parc. št.	642
Namenska raba 2018 (ur objava)	
Namenska raba pred OPN	S - območje stanovanj
Namenska raba z OPN	K2 - druga kmetijska zemljišča
Enota urejanja prostora z OPN	EOP-46
Varstveni in pravni režimi (stanje leta 2018)	
Narava	Zavarovano območje - NE Območje naravne vrednote - NE Natura 2000 - NE Ekološko pomembno območje - NE
Kultura	3002064 vplivno območje sakralna stavbna dediščina
Varovalni gozd	NE
Poplave	NE
Vodovarstveno območje in režim	NE
Varstveni pas gospodarske javne infrastrukture	NE

PODATKI O SPREMEMBI	
Oznaka	150
K.O.	1957 - Trojica
Parc. št.	40/2, 40/4
Površina (m ²)	269.54000000000002
Sprememba	stavbno zemljišče v drugo
Namenska raba prostora po DP	S - območje stanovanj
Namenska raba prostora po OPN	G - gozdna zemljišča
Enota urejanja prostora po OPN	EOP-46
GRAFIČNI PRIKAZ	
Grafični prikaz pred OPN	Grafični prikaz OPN
	
PROSTORSKI AKT OPN 2018	
Naziv akta	Občinski prostorski načrt Domžale (Uradni vestnik Občine Domžale, št. 10/18)
Namenska raba	G - gozdna zemljišča
Varstveni in pravni režimi (stanje leta 2018)	
Narava	Vsebina je opredeljena v nadaljevanju.
Kultura	Vsebina je opredeljena v nadaljevanju.
Poplavna nevarnost (Integralna karta razredov poplavne nevarnosti - IKRPN)	Vsebina je opredeljena v nadaljevanju.
Vodovarstveno območje	Vsebina je opredeljena v nadaljevanju.
OPREDELITVE	
Trajnostni razvoj v prostoru	Območje se nahaja na večji površini gozdnih zemljišč.
Učinkovita in gospodarna raba zemljišč	Predvideno območje zasleduje ohranjanje rodovitnosti tal, zmanjšanje vpliva na okolje in ohranjanje biotske raznovrstnosti.
Kakovostne bivalne razmere	Ni relevantno.
Prostorsko usklajeno in med seboj dopolnjujočo se razmestitev različnih dejavnosti v prostoru	Območje ohranja gozdna zemljišča.

Prenova obstoječega, ki ima prednost pred graditvijo novega	Ni relevantno.
Ohranjanje prepoznavnih značilnosti prostora	Območje zasleduje ohranjanje kmetijskih in gozdnih površin in njihove trajnostne rabe, kar je tudi ključni element identitete prostora in njegove podobe.
Sanacija degradiranega prostora	Ni relevantno.
Varstvo okolja, naravnih virov ter ohranjanje narave	Ni relevantno.
Celostno ohranjanje kulturne dediščine, vključno z naselbinsko dediščino	Ni relevantno.
Zagotavljanje zdravja prebivalstva	Ni relevantno.
Obramba države in varstvo pred naravnimi in drugimi nesrečami	Ni relevantno.
JAVNI INTERES	
Javni interes – ZJF	NE
Javni interes – ZKZ	NE
Javni interes – ZON	NE
Javni interes – (ZVO-2)	NE
Javni interes – (ZVNDN)	NE
UGOTOVITVE:	
Območje se nahaja na večji površini gozdnih zemljišč. Javni interes zasleduje ohranjanje gozdnih površin in njihove trajnostne rabe, kar je tudi ključni element identitete prostora in njegove podobe. Javni interes določitve namenske rabe gozdnih zemljišč prevlada nad interesom ohranitve stavbne namenske rabe.	


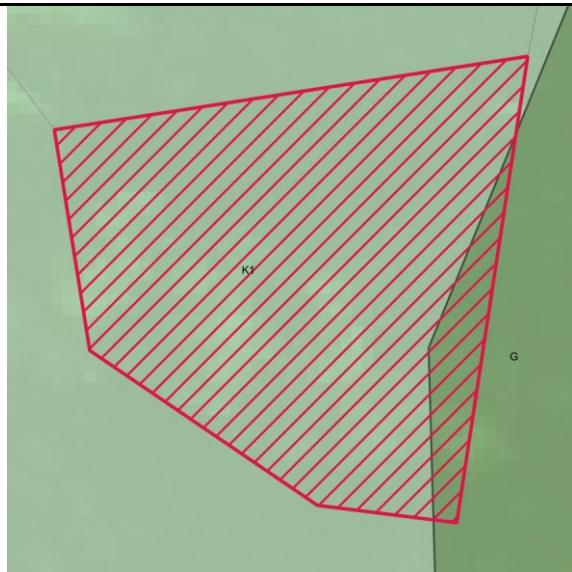
PODATKI O PARCELI	
Oznaka spremembe	150
Površina spremembe na parceli (m ²)	26.900800000499999
Podatki o zemljišču (ZKP 2018)	
K.O.	1957
Parc. št.	40/2
Namenska raba 2018 (ur objava)	
Namenska raba pred OPN	S - območje stanovanj
Namenska raba z OPN	G - gozdna zemljišča
Enota urejanja prostora z OPN	EOP-46
Varstveni in pravni režimi (stanje leta 2018)	
Narava	<i>Zavarovano območje - NE</i> <i>Območje naravne vrednote - NE</i> <i>Natura 2000 - NE</i> <i>Ekološko pomembno območje - NE</i>
Kultura	NE
Varovalni gozd	NE
Poplave	NE
Vodovarstveno območje in režim	NE
Varstveni pas gospodarske javne infrastrukture	NE

PODATKI O PARCELI	
Oznaka spremembe	150
Površina spremembe na parceli (m ²)	242.59065795000001
Podatki o zemljišču (ZKP 2018)	
K.O.	1957
Parc. št.	40/4
Namenska raba 2018 (ur objava)	
Namenska raba pred OPN	S - območje stanovanj
Namenska raba z OPN	G - gozdna zemljišča
Enota urejanja prostora z OPN	EOP-46
Varstveni in pravni režimi (stanje leta 2018)	
Narava	Zavarovano območje - NE Območje naravne vrednote - NE Natura 2000 - NE Ekološko pomembno območje - NE
Kultura	NE
Varovalni gozd	NE
Poplave	NE
Vodovarstveno območje in režim	NE
Varstveni pas gospodarske javne infrastrukture	NE

PODATKI O SPREMEMBI	
Oznaka	151
K.O.	1957 - Trojica
Parc. št.	642
Površina (m ²)	107.18000000000001
Sprememba	stavbno zemljišče v drugo
Namenska raba prostora po DP	S - območje stanovanj
Namenska raba prostora po OPN	K1 - najboljša kmetijska zemljišča
Enota urejanja prostora po OPN	EOP-46
GRAFIČNI PRIKAZ	
Grafični prikaz pred OPN	Grafični prikaz OPN
	
PROSTORSKI AKT OPN 2018	
Naziv akta	Občinski prostorski načrt Domžale (Uradni vestnik Občine Domžale, št. 10/18)
Namenska raba	K1 - najboljša kmetijska zemljišča
Varstveni in pravni režimi (stanje leta 2018)	
Narava	Vsebina je opredeljena v nadaljevanju.
Kultura	Vsebina je opredeljena v nadaljevanju.
Poplavna nevarnost (Integralna karta razredov poplavne nevarnosti - IKRPN)	Vsebina je opredeljena v nadaljevanju.
Vodovarstveno območje	Vsebina je opredeljena v nadaljevanju.
OPREDELITVE	
Trajnostni razvoj v prostoru	Območje se nahaja na robu naselja Sveta Trojica.
Učinkovita in gospodarna raba zemljišč	Predvideno območje zasleduje ohranjanje rodovitnosti tal, zmanjšanje vpliva na okolje in ohranjanje biotske raznovrstnosti.
Kakovostne bivalne razmere	Ni relevantno.
Prostorsko usklajeno in med seboj dopolnjujočo se razmestitev različnih dejavnosti v prostoru	Območje ohranja kmetijski pridelovalni potencial.


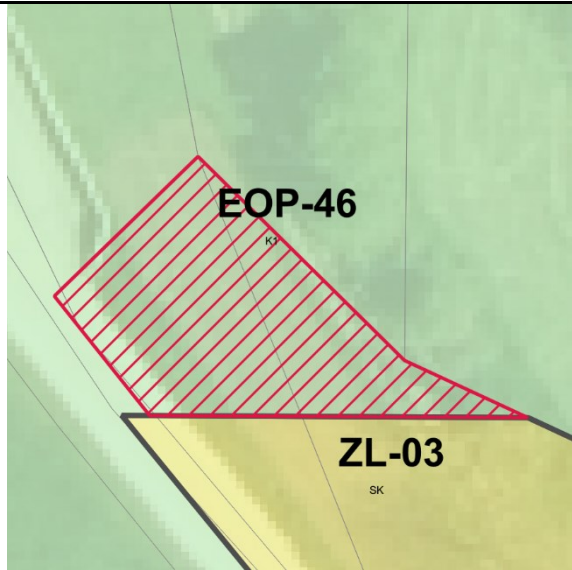
Prenova obstoječega, ki ima prednost pred graditvijo novega	Ni relevantno.
Ohranjanje prepoznavnih značilnosti prostora	Območje zasleduje ohranjanje kmetijskih in gozdnih površin in njihove trajnostne rabe, kar je tudi ključni element identitete prostora in njegove podobe.
Sanacija degradiranega prostora	Ni relevantno.
Varstvo okolja, naravnih virov ter ohranjanje narave	Območje zasleduje možnosti oskrbe s hrano.
Celostno ohranjanje kulturne dediščine, vključno z naselbinsko dediščino	Območje kulturne dediščine in sicer vplivnega območja - Sveta Trojica pri Domžalah - Cerkev sv. Trojice (ID 3002064).
Zagotavljanje zdravja prebivalstva	Ni relevantno.
Obramba države in varstvo pred naravnimi in drugimi nesrečami	Ni relevantno.
JAVNI INTERES	
Javni interes – ZJF	NE
Javni interes – ZKZ	DA, ohranjanje kmetijskih zemljišč.
Javni interes – ZON	NE
Javni interes – (ZVO-2)	NE
Javni interes – (ZVNDN)	NE
UGOTOVITVE:	
Območje se nahaja na robu naselja Sveta Trojica. Javni interes zasleduje ohranjanje rodovitnosti tal, zmanjšanje vpliva na okolje, ohranjanje biotske raznovrstnosti in kulturne dediščine. S spremembo namenske rabe prostora iz stavbnih v kmetijska zemljišča območje ohranja kmetijski pridelovalni potencial, s tem pa se s stavbnimi zemljišči ne posega v vplivno območje kulturne dediščine. Javni interes določitve namenske rabe kmetijskih zemljišč prevlada nad interesom ohranitve stavbne namenske rabe.	

PODATKI O PARCELI	
Oznaka spremembe	151
Površina spremembe na parceli (m ²)	107.159173978
Podatki o zemljišču (ZKP 2018)	
K.O.	1957
Parc. št.	642
Namenska raba 2018 (ur objava)	
Namenska raba pred OPN	S - območje stanovanj
Namenska raba z OPN	K1 - najboljša kmetijska zemljišča
Enota urejanja prostora z OPN	EOP-46
Varstveni in pravni režimi (stanje leta 2018)	
Narava	<i>Zavarovano območje - NE</i> <i>Območje naravne vrednote - NE</i> <i>Natura 2000 - NE</i> <i>Ekološko pomembno območje - NE</i>
Kultura	3002064 vplivno območje sakralna stavbna dediščina
Varovalni gozd	NE
Poplave	NE
Vodovarstveno območje in režim	NE
Varstveni pas gospodarske javne infrastrukture	NE

PODATKI O SPREMEMBI	
Oznaka	152
K.O.	1957 - Trojica
Parc. št.	462/1
Površina (m ²)	309.86000000000001
Sprememba	stavbno zemljišče v drugo
Namenska raba prostora po DP	S - območje stanovanj
Namenska raba prostora po OPN	K1 - najboljša kmetijska zemljišča, K2 - druga kmetijska zemljišča
Enota urejanja prostora po OPN	EOP-46
GRAFIČNI PRIKAZ	
Grafični prikaz pred OPN	Grafični prikaz OPN
	
PROSTORSKI AKT OPN 2018	
Naziv akta	Občinski prostorski načrt Domžale (Uradni vestnik Občine Domžale, št. 10/18)
Namenska raba	K1 - najboljša kmetijska zemljišča, K2 - druga kmetijska zemljišča
Varstveni in pravni režimi (stanje leta 2018)	
Narava	Vsebina je opredeljena v nadaljevanju.
Kultura	Vsebina je opredeljena v nadaljevanju.
Poplavna nevarnost (Integralna karta razredov poplavne nevarnosti - IKRPN)	Vsebina je opredeljena v nadaljevanju.
Vodovarstveno območje	Vsebina je opredeljena v nadaljevanju.
OPREDELITVE	
Trajnostni razvoj v prostoru	Območje se nahaja v odprtem kmetijskem prostoru.
Učinkovita in gospodarna raba zemljišč	Predvideno območje zasleduje ohranjanje rodovitnosti tal, zmanjšanje vpliva na okolje in ohranjanje biotske raznovrstnosti.
Kakovostne bivalne razmere	Ni relevantno.

Prostorsko usklajeno in med seboj dopolnjujočo se razmestitev različnih dejavnosti v prostoru	Območje ohranja kmetijski pridelovalni potencial.
Prenova obstoječega, ki ima prednost pred graditvijo novega	Ni relevantno.
Ohranjanje prepoznavnih značilnosti prostora	Območje zasleduje ohranjanje kmetijskih in gozdnih površin in njihove trajnostne rabe, kar je tudi ključni element identitete prostora in njegove podobe.
Sanacija degradiranega prostora	Ni relevantno.
Varstvo okolja, naravnih virov ter ohranjanje narave	Območje zasleduje možnosti oskrbe s hrano in ohranja območje naravne vrednote Trojica - Javoršica (ID 5031).
Celostno ohranjanje kulturne dediščine, vključno z naselbinsko dediščino	Ni relevantno.
Zagotavljanje zdravja prebivalstva	Ni relevantno.
Obramba države in varstvo pred naravnimi in drugimi nesrečami	Ni relevantno.
JAVNI INTERES	
Javni interes – ZJF	NE
Javni interes – ZKZ	DA, ohranjanje kmetijskih zemljišč.
Javni interes – ZON	DA, naravna vrednota Trojica - Javoršica (ID 5031).
Javni interes – (ZVO-2)	NE
Javni interes – (ZVNDN)	NE
UGOTOVITVE:	
<p>Območje se nahaja v odprtem kmetijskem prostoru. Javni interes zasleduje ohranjanje rodovitnosti tal, zmanjšanje vpliva na okolje in ohranjanje biotske raznovrstnosti. S spremembo namenske rabe prostora iz stavbnih v kmetijska zemljišča območje nadaljnje ohranja kmetijski pridelovalni potencial s čimer se ohranja tudi naravna vrednota, kot je določena za predmetno območje.</p> <p>Javni interes določitve namenske rabe kmetijskih zemljišč prevlada nad interesom ohranitve stavbne namenske rabe.</p>	

PODATKI O PARCELI	
Oznaka spremembe	152
Površina spremembe na parceli (m ²)	309.80695692299997
Podatki o zemljišču (ZKP 2018)	
K.O.	1957
Parc. št.	462/1
Namenska raba 2018 (ur objava)	
Namenska raba pred OPN	S - območje stanovanj
Namenska raba z OPN	K1 - najboljša kmetijska zemljišča, K2 - druga kmetijska zemljišča
Enota urejanja prostora z OPN	EOP-46
Varstveni in pravni režimi (stanje leta 2018)	
Narava	Zavarovano območje - NE Območje naravne vrednote - 5031 Trojica - Javoršica Natura 2000 - NE Ekološko pomembno območje - NE
Kultura	NE
Varovalni gozd	NE
Poplave	NE
Vodovarstveno območje in režim	NE
Varstveni pas gospodarske javne infrastrukture	NE

PODATKI O SPREMEMBI	
Oznaka	153
K.O.	1957 - Trojica
Parc. št.	420/10, 420/11, 419/1
Površina (m ²)	232.52000000000001
Sprememba	stavbno zemljišče v drugo
Namenska raba prostora po DP	S - območje stanovanj
Namenska raba prostora po OPN	K1 - najboljša kmetijska zemljišča
Enota urejanja prostora po OPN	EOP-46
GRAFIČNI PRIKAZ	
Grafični prikaz pred OPN	Grafični prikaz OPN
	
PROSTORSKI AKT OPN 2018	
Naziv akta	Občinski prostorski načrt Domžale (Uradni vestnik Občine Domžale, št. 10/18)
Namenska raba	K1 - najboljša kmetijska zemljišča
Varstveni in pravni režimi (stanje leta 2018)	
Narava	Vsebina je opredeljena v nadaljevanju.
Kultura	Vsebina je opredeljena v nadaljevanju.
Poplavna nevarnost (Integralna karta razredov poplavne nevarnosti - IKRPN)	Vsebina je opredeljena v nadaljevanju.
Vodovarstveno območje	Vsebina je opredeljena v nadaljevanju.
OPREDELITVE	
Trajnostni razvoj v prostoru	Območje se nahaja na robu naselja Kokošnje.
Učinkovita in gospodarna raba zemljišč	Predvideno območje zasleduje ohranjanje rodovitnosti tal, zmanjšanje vpliva na okolje in ohranjanje biotske raznovrstnosti.
Kakovostne bivalne razmere	Ni relevantno.
Prostorsko usklajeno in med seboj dopolnjujočo se razmestitev različnih dejavnosti v prostoru	Območje ohranja kmetijski pridelovalni potencial.



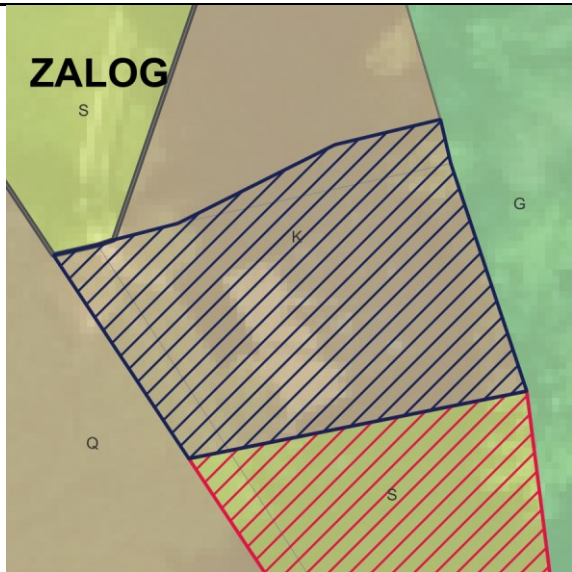

Prenova obstoječega, ki ima prednost pred graditvijo novega	Ni relevantno.
Ohranjanje prepoznavnih značilnosti prostora	Območje zasleduje ohranjanje kmetijskih in gozdnih površin in njihove trajnostne rabe, kar je tudi ključni element identitete prostora in njegove podobe.
Sanacija degradiranega prostora	Ni relevantno.
Varstvo okolja, naravnih virov ter ohranjanje narave	Območje zasleduje možnosti oskrbe s hrano in ohranja območje Nature 2000 - Boštonova jama (ID SI3000091) ter ekološko pomembno območje - Rača od Krašč do Zaloga (ID 28400).
Celostno ohranjanje kulturne dediščine, vključno z naselbinsko dediščino	Ni relevantno.
Zagotavljanje zdravja prebivalstva	Ni relevantno.
Obramba države in varstvo pred naravnimi in drugimi nesrečami	Območje se nahaja v varstvenem pasu elektrodaljnovoda.
JAVNI INTERES	
Javni interes – ZJF	NE
Javni interes – ZKZ	DA, ohranjanje kmetijskih zemljišč.
Javni interes – ZON	DA, območje Nature 2000 - Boštonova jama (ID SI3000091).
Javni interes – (ZVO-2)	DA, ekološko pomembno območje - Rača od Krašč do Zaloga (ID 28400).
Javni interes – (ZVNDN)	DA, varstveni pas elektrodaljnovoda.
UGOTOVITVE:	
Območje se nahaja na robu naselja Kokošnje. Javni interes zasleduje ohranjanje rodovitnosti tal, zmanjšanje vpliva na okolje in ohranjanje biotske raznovrstnosti. S spremembo namenske rabe prostora iz stavbnih v kmetijska zemljišča območje nadaljnje ohranja kmetijski pridelovalni potencial, območje Nature 2000 in ekološko pomembno območje, kot je to določeno za predmetno območje. Prav tako določitev kmetijske rabe prostora upošteva varstveni pas elektrodaljnovoda. Javni interes določitve namenske rabe kmetijskih zemljišč prevlada nad interesom ohranitve stavbne namenske rabe.	

PODATKI O PARCELI	
Oznaka spremembe	153
Površina spremembe na parceli (m ²)	91.325412179799997
Podatki o zemljišču (ZKP 2018)	
K.O.	1957
Parc. št.	419/1
Namenska raba 2018 (ur objava)	
Namenska raba pred OPN	S - območje stanovanj
Namenska raba z OPN	K1 - najboljša kmetijska zemljišča
Enota urejanja prostora z OPN	EOP-46
Varstveni in pravni režimi (stanje leta 2018)	
Narava	<i>Zavarovano območje - NE</i> <i>Območje naravne vrednote - NE</i> <i>Natura 2000 - SI3000091</i> Boštonova jama <i>Ekološko pomembno območje - 28400</i> Rača od Krašč do Zaloga
Kultura	NE
Varovalni gozd	NE
Poplave	NE
Vodovarstveno območje in režim	NE
Varstveni pas gospodarske javne infrastrukture	Varstveni pas elektrodaljnovoda

PODATKI O PARCELI	
Oznaka spremembe	153
Površina spremembe na parceli (m ²)	139.22337839400001
Podatki o zemljišču (ZKP 2018)	
K.O.	1957
Parc. št.	420/10
Namenska raba 2018 (ur objava)	
Namenska raba pred OPN	S - območje stanovanj
Namenska raba z OPN	K1 - najboljša kmetijska zemljišča
Enota urejanja prostora z OPN	EOP-46
Varstveni in pravni režimi (stanje leta 2018)	
Narava	<i>Zavarovano območje - NE</i> <i>Območje naravne vrednote - NE</i> <i>Natura 2000 - NE</i> <i>Ekološko pomembno območje - 28400</i> <i>Rača od Krašč do Zaloga</i>
Kultura	NE
Varovalni gozd	NE
Poplave	NE
Vodovarstveno območje in režim	NE
Varstveni pas gospodarske javne infrastrukture	Varstveni pas elektrodaljnovoda

PODATKI O PARCELI	
Oznaka spremembe	153
Površina spremembe na parceli (m ²)	0.77300670143000005
Podatki o zemljišču (ZKP 2018)	
K.O.	1957
Parc. št.	420/11
Namenska raba 2018 (ur objava)	
Namenska raba pred OPN	S - območje stanovanj
Namenska raba z OPN	K1 - najboljša kmetijska zemljišča
Enota urejanja prostora z OPN	EOP-46
Varstveni in pravni režimi (stanje leta 2018)	
Narava	Zavarovano območje - NE Območje naravne vrednote - NE Natura 2000 - NE Ekološko pomembno območje - 28400 Rača od Krašč do Zaloga
Kultura	NE
Varovalni gozd	NE
Poplave	NE
Vodovarstveno območje in režim	NE
Varstveni pas gospodarske javne infrastrukture	Varstveni pas elektrodaljnovoda

PODATKI O PARCELI	
Oznaka spremembe	153
Površina spremembe na parceli (m ²)	1.15481557575
Podatki o zemljišču (ZKP 2018)	
K.O.	1957
Parc. št.	420/11
Namenska raba 2018 (ur objava)	
Namenska raba pred OPN	S - območje stanovanj
Namenska raba z OPN	K1 - najboljša kmetijska zemljišča
Enota urejanja prostora z OPN	EOP-46
Varstveni in pravni režimi (stanje leta 2018)	
Narava	Zavarovano območje - NE Območje naravne vrednote - NE Natura 2000 - NE Ekološko pomembno območje - 28400 Rača od Krašč do Zaloga
Kultura	NE
Varovalni gozd	NE
Poplave	NE
Vodovarstveno območje in režim	NE
Varstveni pas gospodarske javne infrastrukture	Varstveni pas elektrodaljnovoda

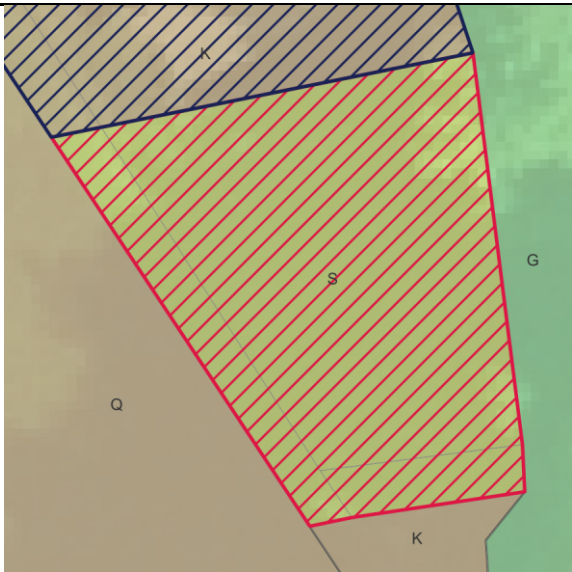

PODATKI O SPREMEMBI	
Oznaka	154 , vezano na 155
K.O.	1957 - Trojica
Parc. št.	455, 456/2, 456/3
Površina (m ²)	472.55000000000001
Sprememba	kmetijsko zemljišče v stavbno zemljišče
Namenska raba prostora po DP	K - območje kmetijskih zemljišč
Namenska raba prostora po OPN	SK - površine podeželskega naselja
Enota urejanja prostora po OPN	ZL-04
GRAFIČNI PRIKAZ	
Grafični prikaz pred OPN	Grafični prikaz OPN
	
PROSTORSKI AKT OPN 2018	
Naziv akta	Občinski prostorski načrt Domžale (Uradni vestnik Občine Domžale, št. 10/18)
Namenska raba	SK - površine podeželskega naselja
Varstveni in pravni režimi (stanje leta 2018)	
Narava	Vsebina je opredeljena v nadaljevanju.
Kultura	Vsebina je opredeljena v nadaljevanju.
Poplavna nevarnost (Integralna karta razredov poplavne nevarnosti - IKRPN)	Vsebina je opredeljena v nadaljevanju.
Vodovarstveno območje	Vsebina je opredeljena v nadaljevanju.
OPREDELITVE	
Trajnostni razvoj v prostoru	Prerazporeditev obstoječih stavbnih zemljišč na območju naselja Zalog pod Sveto Trojico.
Učinkovita in gospodarna raba zemljišč	Prerazporeditev obstoječih stavbnih zemljišč na območju naselja in s tem zagotavljanje po obliki ustreznjšega stavbenga zemljišča.
Kakovostne bivalne razmere	Ni relevantno.
Prostorsko usklajeno in med seboj dopolnjujočo se razmestitev različnih dejavnosti v prostoru	Zaradi prerazporeditve obstoječih stavbnih zemljišč se obstoječa dejavnost ohranja.

Prenova obstoječega, ki ima prednost pred graditvijo novega	Ni relevantno.
Ohranjanje prepoznavnih značilnosti prostora	S prerazporeditvijo obstoječih stavbnih zemljišč na območju naselja se ohranja avtohtoni poselitveni vzorec in s tem prepoznavne značilnosti prostora.
Sanacija degradiranega prostora	Ni relevantno.
Varstvo okolja, naravnih virov ter ohranjanje narave	Območje zasleduje možnosti oskrbe s hrano in ohranja območje naravne vrednote Trojica - Javoršica (ID 5031).
Celostno ohranjanje kulturne dediščine, vključno z naselbinsko dediščino	Ni relevantno.
Zagotavljanje zdravja prebivalstva	Ni relevantno.
Obramba države in varstvo pred naravnimi in drugimi nesrečami	Ni relevantno.
JAVNI INTERES	
Javni interes – ZJF	NE
Javni interes – ZKZ	NE
Javni interes – ZON	DA, naravna vrednota Trojica - Javoršica (ID 5031).
Javni interes – (ZVO-2)	NE
Javni interes – (ZVNDN)	NE
UGOTOVITVE:	
<p>Prerazporeditev obstoječih stavbnih zemljišč na območju naselja Zalog pod Sveto Trojico. Sprememba je ustrezna, saj gre za določitev stavbnih zemljišč obstoječim objektom s prerazporeditvijo stavbnih zemljišč, ki so del naselja. S tem ni bilo vpliva na obstoječo naravno dediščino, saj je šlo za evidentiranje obstoječega stanja. Zaradi prerazporeditve obstoječih stavbnih zemljišč se obstoječa dejavnost ohranja. S prerazporeditvijo obstoječih stavbnih zemljišč se na območju naselja ohranja avtohtoni poselitveni vzorec in s tem prepoznavne značilnosti prostora. Zasebni interes in določitev stavbnih zemljišč glede na dejansko stanje prevlada nad javnim interesom.</p>	

PODATKI O PARCELI	
Oznaka spremembe	154
Površina spremembe na parceli (m ²)	48.058779833899997
Podatki o zemljišču (ZKP 2018)	
K.O.	1957
Parc. št.	455
Namenska raba 2018 (ur objava)	
Namenska raba pred OPN	K - območje kmetijskih zemljišč
Namenska raba z OPN	SK - površine podeželskega naselja
Enota urejanja prostora z OPN	ZL-04
Varstveni in pravni režimi (stanje leta 2018)	
Narava	<i>Zavarovano območje - NE</i> <i>Območje naravne vrednote - NE</i> <i>Natura 2000 - NE</i> <i>Ekološko pomembno območje - NE</i>
Kultura	NE
Varovalni gozd	NE
Poplave	NE
Vodovarstveno območje in režim	NE
Varstveni pas gospodarske javne infrastrukture	NE

PODATKI O PARCELI	
Oznaka spremembe	154
Površina spremembe na parceli (m ²)	382.92076123599998
Podatki o zemljišču (ZKP 2018)	
K.O.	1957
Parc. št.	456/3
Namenska raba 2018 (ur objava)	
Namenska raba pred OPN	K - območje kmetijskih zemljišč
Namenska raba z OPN	SK - površine podeželskega naselja
Enota urejanja prostora z OPN	ZL-04
Varstveni in pravni režimi (stanje leta 2018)	
Narava	<i>Zavarovano območje - NE</i> <i>Območje naravne vrednote - NE</i> <i>Natura 2000 - NE</i> <i>Ekološko pomembno območje - NE</i>
Kultura	NE
Varovalni gozd	NE
Poplave	NE
Vodovarstveno območje in režim	NE
Varstveni pas gospodarske javne infrastrukture	NE

PODATKI O PARCELI	
Oznaka spremembe	154
Površina spremembe na parceli (m ²)	41.485023520399999
Podatki o zemljišču (ZKP 2018)	
K.O.	1957
Parc. št.	456/2
Namenska raba 2018 (ur objava)	
Namenska raba pred OPN	K - območje kmetijskih zemljišč
Namenska raba z OPN	SK - površine podeželskega naselja
Enota urejanja prostora z OPN	ZL-04
Varstveni in pravni režimi (stanje leta 2018)	
Narava	Zavarovano območje - NE Območje naravne vrednote - 5031 Trojica - Javoršica Natura 2000 - NE Ekološko pomembno območje - NE
Kultura	NE
Varovalni gozd	NE
Poplave	NE
Vodovarstveno območje in režim	NE
Varstveni pas gospodarske javne infrastrukture	NE

PODATKI O SPREMEMBI	
Oznaka	155 , vezano na 154
K.O.	1957 - Trojica
Parc. št.	455, 456/2, 456/4
Površina (m ²)	443.0899999999997
Sprememba	stavbno zemljišče v drugo
Namenska raba prostora po DP	S - območje stanovanj
Namenska raba prostora po OPN	K2 - druga kmetijska zemljišča, G - gozdna zemljišča
Enota urejanja prostora po OPN	EOP-46
GRAFIČNI PRIKAZ	
Grafični prikaz pred OPN	Grafični prikaz OPN
	
PROSTORSKI AKT OPN 2018	
Naziv akta	Občinski prostorski načrt Domžale (Uradni vestnik Občine Domžale, št. 10/18)
Namenska raba	K2 - druga kmetijska zemljišča, G - gozdna zemljišča
Varstveni in pravni režimi (stanje leta 2018)	
Narava	Vsebina je opredeljena v nadaljevanju.
Kultura	Vsebina je opredeljena v nadaljevanju.
Poplavna nevarnost (Integralna karta razredov poplavne nevarnosti - IKRPN)	Vsebina je opredeljena v nadaljevanju.
Vodovarstveno območje	Vsebina je opredeljena v nadaljevanju.
OPREDELITVE	
Trajnostni razvoj v prostoru	Prerazporeditev obstoječih stavbnih zemljišč na območju naselja Zalog pod Sveto Trojico.
Učinkovita in gospodarna raba zemljišč	Prerazporeditev obstoječih stavbnih zemljišč na območju naselja in s tem zagotavljanje po obliki ustrežnejšega stavbenga zemljišča.
Kakovostne bivalne razmere	Ni relevantno.

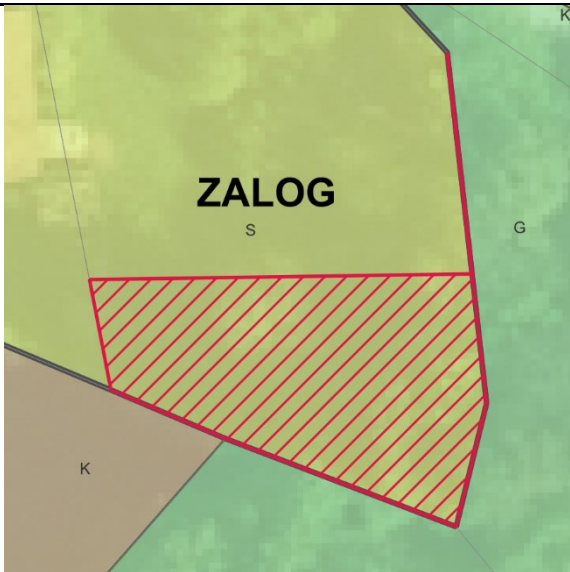
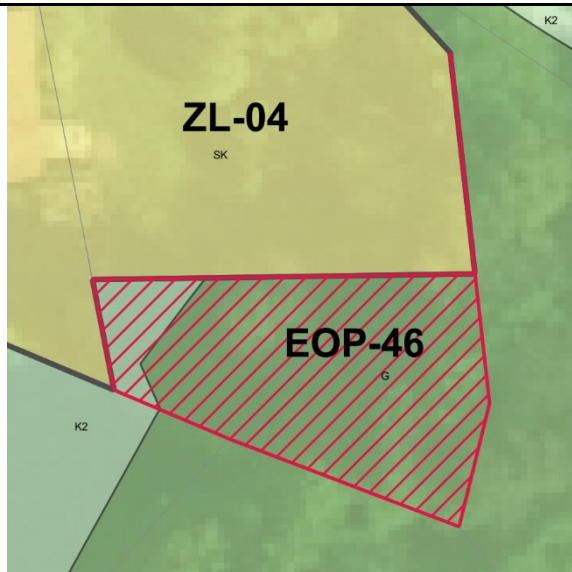
Prostorsko usklajeno in med seboj dopolnjujočo se razmestitev različnih dejavnosti v prostoru	Zaradi prerazporeditve obstoječih stavbnih zemljišč se obstoječa dejavnost ohranja.
Prenova obstoječega, ki ima prednost pred graditvijo novega	Ni relevantno.
Ohranjanje prepoznavnih značilnosti prostora	S prerazporeditvijo obstoječih stavbnih zemljišč na območju naselja se ohranja avtohtoni poselitveni vzorec in s tem prepoznaven značilnosti prostora.
Sanacija degradiranega prostora	Ni relevantno.
Varstvo okolja, naravnih virov ter ohranjanje narave	Območje zasleduje možnosti oskrbe s hrano in ohranja območje naravne vrednote Trojica - Javoršica (ID 5031).
Celostno ohranjanje kulturne dediščine, vključno z naselbinsko dediščino	Ni relevantno.
Zagotavljanje zdravja prebivalstva	Ni relevantno.
Obramba države in varstvo pred naravnimi in drugimi nesrečami	Ni relevantno.
JAVNI INTERES	
Javni interes – ZJF	NE
Javni interes – ZKZ	DA, ohranjanje kmetijskih zemljišč.
Javni interes – ZON	DA, naravna vrednota Trojica - Javoršica (ID 5031).
Javni interes – (ZVO-2)	NE
Javni interes – (ZVNDN)	NE
UGOTOVITVE:	
<p>Prerazporeditev obstoječih stavbnih zemljišč na območju naselja Zalog pod Sveto Trojico. Sprememba je ustrezna, saj gre za izvzem stavbnih zemljišč vezano na prerazporeditev stavbnih zemljišč, ki so del obstoječih stavbnih zemljišč. S tem ni bilo vpliva na obstoječo naravno vrednoto, saj gre za določitev primarne namenske rabe in s tem ohranjanje kmetijskega pridelovalnega potenciala. Zaradi prerazporeditve obstoječih stavbnih zemljišč se obstoječa dejavnost ohranja. S prerazporeditvijo obstoječih stavbnih zemljišč se na območju naselja ohranja avtohtoni poselitveni vzorec in s tem prepoznavne značilnosti prostora.</p> <p>Zasebni in javni interes ter določitev kmetijskih zemljišč glede na dejansko stanje je enak.</p>	

PODATKI O PARCELI	
Oznaka spremembe	155
Površina spremembe na parceli (m ²)	351.36486031499999
Podatki o zemljišču (ZKP 2018)	
K.O.	1957
Parc. št.	455
Namenska raba 2018 (ur objava)	
Namenska raba pred OPN	S - območje stanovanj
Namenska raba z OPN	K2 - druga kmetijska zemljišča
Enota urejanja prostora z OPN	EOP-46
Varstveni in pravni režimi (stanje leta 2018)	
Narava	Zavarovano območje - NE Območje naravne vrednote - NE Natura 2000 - NE Ekološko pomembno območje - NE
Kultura	NE
Varovalni gozd	NE
Poplave	NE
Vodovarstveno območje in režim	NE
Varstveni pas gospodarske javne infrastrukture	NE

PODATKI O PARCELI	
Oznaka spremembe	155
Površina spremembe na parceli (m ²)	29.012900003399999
Podatki o zemljišču (ZKP 2018)	
K.O.	1957
Parc. št.	456/2
Namenska raba 2018 (ur objava)	
Namenska raba pred OPN	S - območje stanovanj
Namenska raba z OPN	K2 - druga kmetijska zemljišča, G - gozdna zemljišča
Enota urejanja prostora z OPN	EOP-46
Varstveni in pravni režimi (stanje leta 2018)	
Narava	<i>Zavarovano območje - NE</i> <i>Območje naravne vrednote - 5031</i> Trojica - Javoršica <i>Natura 2000 - NE</i> <i>Ekološko pomembno območje - NE</i>
Kultura	NE
Varovalni gozd	NE
Poplave	NE
Vodovarstveno območje in režim	NE
Varstveni pas gospodarske javne infrastrukture	NE

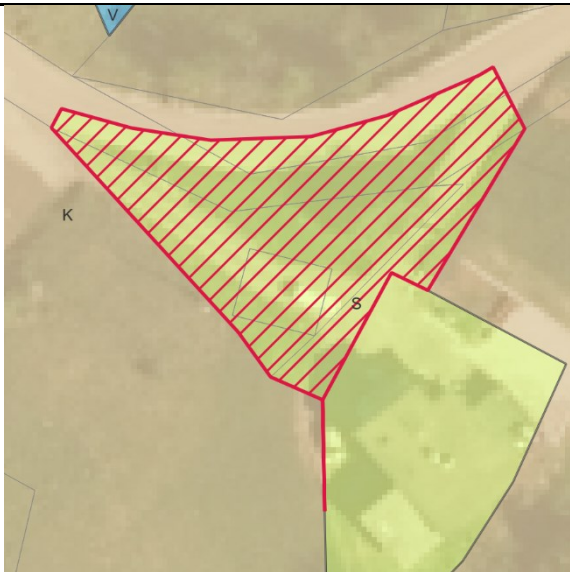
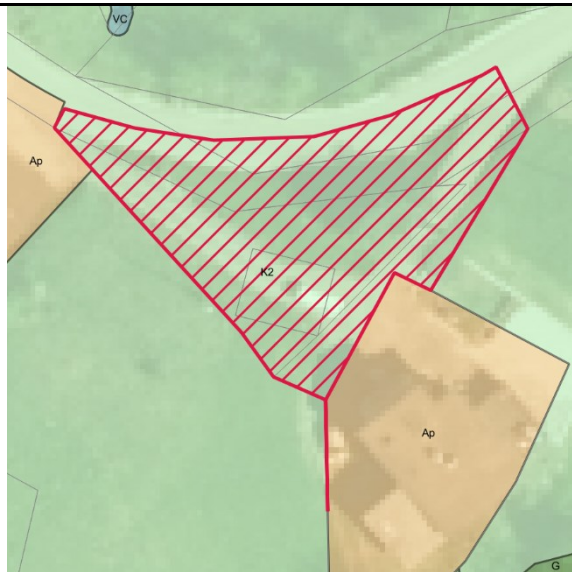
PODATKI O PARCELI	
Oznaka spremembe	155
Površina spremembe na parceli (m ²)	62.6225203196
Podatki o zemljišču (ZKP 2018)	
K.O.	1957
Parc. št.	456/4
Namenska raba 2018 (ur objava)	
Namenska raba pred OPN	S - območje stanovanj
Namenska raba z OPN	K2 - druga kmetijska zemljišča, G - gozdna zemljišča
Enota urejanja prostora z OPN	EOP-46
Varstveni in pravni režimi (stanje leta 2018)	
Narava	<i>Zavarovano območje - NE</i> <i>Območje naravne vrednote - 5031</i> <i>Trojica - Javoršica</i> <i>Natura 2000 - NE</i> <i>Ekološko pomembno območje - NE</i>
Kultura	NE
Varovalni gozd	NE
Poplave	NE
Vodovarstveno območje in režim	NE
Varstveni pas gospodarske javne infrastrukture	NE

PODATKI O PARCELI	
Oznaka spremembe	155
Površina spremembe na parceli (m ²)	7.1915667600000004E-3
Podatki o zemljišču (ZKP 2018)	
K.O.	1957
Parc. št.	455
Namenska raba 2018 (ur objava)	
Namenska raba pred OPN	S - območje stanovanj
Namenska raba z OPN	K2 - druga kmetijska zemljišča, G - gozdna zemljišča
Enota urejanja prostora z OPN	EOP-46
Varstveni in pravni režimi (stanje leta 2018)	
Narava	<i>Zavarovano območje - NE</i> <i>Območje naravne vrednote - 5031</i> <i>Trojica - Javoršica</i> <i>Natura 2000 - NE</i> <i>Ekološko pomembno območje - NE</i>
Kultura	NE
Varovalni gozd	NE
Poplave	NE
Vodovarstveno območje in režim	NE
Varstveni pas gospodarske javne infrastrukture	NE

PODATKI O SPREMEMBI	
Oznaka	156
K.O.	1957 - Trojica
Parc. št.	401/1
Površina (m ²)	434.19
Sprememba	stavbno zemljišče v drugo
Namenska raba prostora po DP	S - območje stanovanj
Namenska raba prostora po OPN	K2 - druga kmetijska zemljišča, G - gozdna zemljišča
Enota urejanja prostora po OPN	EOP-46
GRAFIČNI PRIKAZ	
Grafični prikaz pred OPN	Grafični prikaz OPN
	
PROSTORSKI AKT OPN 2018	
Naziv akta	Občinski prostorski načrt Domžale (Uradni vestnik Občine Domžale, št. 10/18)
Namenska raba	K2 - druga kmetijska zemljišča, G - gozdna zemljišča
Varstveni in pravni režimi (stanje leta 2018)	
Narava	Vsebina je opredeljena v nadaljevanju.
Kultura	Vsebina je opredeljena v nadaljevanju.
Poplavna nevarnost (Integralna karta razredov poplavne nevarnosti - IKRPN)	Vsebina je opredeljena v nadaljevanju.
Vodovarstveno območje	Vsebina je opredeljena v nadaljevanju.
OPREDELITVE	
Trajnostni razvoj v prostoru	Območje se nahaja na robu naselja Zalog nad Sveto Trojico.
Učinkovita in gospodarna raba zemljišč	Predvideno območje zasleduje ohranjanje rodovitnosti tal, zmanjšanje vpliva na okolje in ohranjanje biotske raznovrstnosti.
Kakovostne bivalne razmere	Ni relevantno.

Prostorsko usklajeno in med seboj dopolnjujočo se razmestitev različnih dejavnosti v prostoru	Območje ohranja gozdna zemljišča.
Prenova obstoječega, ki ima prednost pred graditvijo novega	Ni relevantno.
Ohranjanje prepoznavnih značilnosti prostora	Območje zasleduje ohranjanje kmetijskih in gozdnih površin in njihove trajnostne rabe, kar je tudi ključni element identitete prostora in njegove podobe.
Sanacija degradiranega prostora	Ni relevantno.
Varstvo okolja, naravnih virov ter ohranjanje narave	Območje zasleduje možnosti oskrbe s hrano in ohranja območje naravne vrednote Trojica - Javoršica (ID 5031).
Celostno ohranjanje kulturne dediščine, vključno z naselbinsko dediščino	Ni relevantno.
Zagotavljanje zdravja prebivalstva	Ni relevantno.
Obramba države in varstvo pred naravnimi in drugimi nesrečami	Ni relevantno.
JAVNI INTERES	
Javni interes – ZJF	NE
Javni interes – ZKZ	DA, ohranjanje kmetijskih zemljišč.
Javni interes – ZON	DA, naravna vrednota Trojica - Javoršica (ID 5031).
Javni interes – (ZVO-2)	NE
Javni interes – (ZVNDN)	NE
UGOTOVITVE:	
<p>Območje se nahaja na robu naselja Zalog nad Sveto Trojico. Javni interes zasleduje ohranjanje gozdnih površin in njihove trajnostne rabe, kar je tudi ključni element identitete prostora in njegove podobe. S spremembo gre za zaokrožitev zazidljivosti znotraj parcele in s tem ohranjanje območja naravne vrednote.</p> <p>Javni interes določitve namenske rabe gozdnih zemljišč prevlada nad interesom ohranitve stavbne namenske rabe.</p>	

PODATKI O PARCELI	
Oznaka spremembe	156
Površina spremembe na parceli (m ²)	434.10577711000002
Podatki o zemljišču (ZKP 2018)	
K.O.	1957
Parc. št.	401/1
Namenska raba 2018 (ur objava)	
Namenska raba pred OPN	S - območje stanovanj
Namenska raba z OPN	K2 - druga kmetijska zemljišča, G - gozdna zemljišča
Enota urejanja prostora z OPN	EOP-46
Varstveni in pravni režimi (stanje leta 2018)	
Narava	<i>Zavarovano območje - NE</i> <i>Območje naravne vrednote - 5031</i> <i>Trojica - Javoršica</i> <i>Natura 2000 - NE</i> <i>Ekološko pomembno območje - NE</i>
Kultura	NE
Varovalni gozd	NE
Poplave	NE
Vodovarstveno območje in režim	NE
Varstveni pas gospodarske javne infrastrukture	NE

PODATKI O SPREMEMBI	
Oznaka	157
K.O.	1957 - Trojica
Parc. št.	348/1, 390/1, 390/4, 629/1, 390/3
Površina (m ²)	657.7599999999999
Sprememba	stavbno zemljišče v drugo
Namenska raba prostora po DP	S - območje stanovanj
Namenska raba prostora po OPN	K2 - druga kmetijska zemljišča
Enota urejanja prostora po OPN	EOP-46
GRAFIČNI PRIKAZ	
Grafični prikaz pred OPN	Grafični prikaz OPN
	
PROSTORSKI AKT OPN 2018	
Naziv akta	Občinski prostorski načrt Domžale (Uradni vestnik Občine Domžale, št. 10/18)
Namenska raba	K2 - druga kmetijska zemljišča
Varstveni in pravni režimi (stanje leta 2018)	
Narava	Vsebina je opredeljena v nadaljevanju.
Kultura	Vsebina je opredeljena v nadaljevanju.
Poplavna nevarnost (Integralna karta razredov poplavne nevarnosti - IKRPN)	Vsebina je opredeljena v nadaljevanju.
Vodovarstveno območje	Vsebina je opredeljena v nadaljevanju.
OPREDELITVE	
Trajnostni razvoj v prostoru	Območje se nahaja med dvema območjema rapršene poselitve na območju Šentpavel pri Domžalah.
Učinkovita in gospodarna raba zemljišč	Predvideno območje zasleduje ohranjanje rodovitnosti tal, zmanjšanje vpliva na okolje in ohranjanje biotske raznovrstnosti.
Kakovostne bivalne razmere	Ni relevantno.

Prostorsko usklajeno in med seboj dopolnjujočo se razmestitev različnih dejavnosti v prostoru	Območje ohranja kmetijski pridelovalni potencial.
Prenova obstoječega, ki ima prednost pred graditvijo novega	Ni relevantno.
Ohranjanje prepoznavnih značilnosti prostora	Območje zasleduje ohranjanje kmetijskih in gozdnih površin in njihove trajnostne rabe, kar je tudi ključni element identitete prostora in njegove podobe.
Sanacija degradiranega prostora	Ni relevantno.
Varstvo okolja, naravnih virov ter ohranjanje narave	Ekološko pomembno območje Rača od Krašč do Zaloga (ID 28400).
Celostno ohranjanje kulturne dediščine, vključno z naselbinsko dediščino	Ni relevantno.
Zagotavljanje zdravja prebivalstva	Ni relevantno.
Obramba države in varstvo pred naravnimi in drugimi nesrečami	Ni relevantno.
JAVNI INTERES	
Javni interes – ZJF	NE
Javni interes – ZKZ	DA, ohranjanje kmetijskih zemljišč.
Javni interes – ZON	NE
Javni interes – (ZVO-2)	DA, ekološko pomembno območje Rača od Krašč do Zaloga (ID 28400).
Javni interes – (ZVNDN)	NE
UGOTOVITVE:	
<p>Območje se nahaja med dvema območjema rapršene poselitve na območju Šentpavel pri Domžalah. Javni interes zasleduje ohranjanje rodovitnosti tal, zmanjšanje vpliva na okolje in ohranjanje biotske raznovrstnosti. S spremembo namenske rabe prostora iz stavbnih v kmetijska zemljišča območje nadaljnje ohranja kmetijski pridelovalni potencial s čimer se ohranja tudi ekološko pomembno območje, kot je to določeno za predmetno območje.</p> <p>Javni interes določitve namenske rabe kmetijskih zemljišč prevlada nad interesom ohranitve stavbne namenske rabe.</p>	


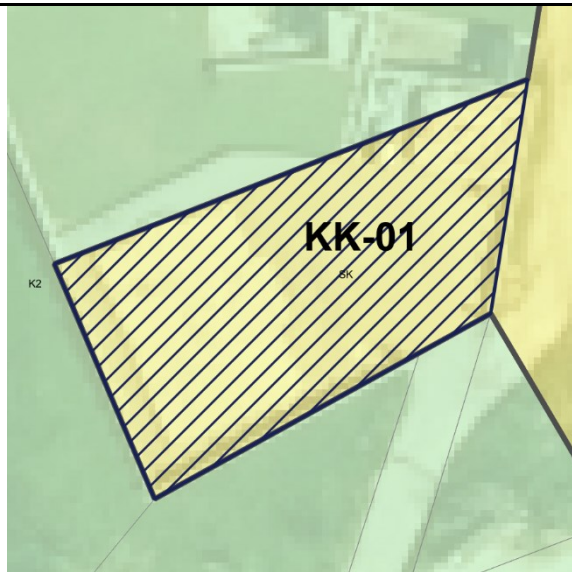
PODATKI O PARCELI	
Oznaka spremembe	157
Površina spremembe na parceli (m ²)	88.496138999799996
Podatki o zemljišču (ZKP 2018)	
K.O.	1957
Parc. št.	390/1
Namenska raba 2018 (ur objava)	
Namenska raba pred OPN	S - območje stanovanj
Namenska raba z OPN	K2 - druga kmetijska zemljišča
Enota urejanja prostora z OPN	EOP-46
Varstveni in pravni režimi (stanje leta 2018)	
Narava	Zavarovano območje - NE Območje naravne vrednote - NE Natura 2000 - NE Ekološko pomembno območje - NE
Kultura	NE
Varovalni gozd	NE
Poplave	NE
Vodovarstveno območje in režim	NE
Varstveni pas gospodarske javne infrastrukture	NE

PODATKI O PARCELI	
Oznaka spremembe	157
Površina spremembe na parceli (m ²)	97.667556365500005
Podatki o zemljišču (ZKP 2018)	
K.O.	1957
Parc. št.	390/4
Namenska raba 2018 (ur objava)	
Namenska raba pred OPN	S - območje stanovanj
Namenska raba z OPN	K2 - druga kmetijska zemljišča
Enota urejanja prostora z OPN	EOP-46
Varstveni in pravni režimi (stanje leta 2018)	
Narava	Zavarovano območje - NE Območje naravne vrednote - NE Natura 2000 - NE Ekološko pomembno območje - NE
Kultura	NE
Varovalni gozd	NE
Poplave	NE
Vodovarstveno območje in režim	NE
Varstveni pas gospodarske javne infrastrukture	NE

PODATKI O PARCELI	
Oznaka spremembe	157
Površina spremembe na parceli (m ²)	53.383799999499999
Podatki o zemljišču (ZKP 2018)	
K.O.	1957
Parc. št.	629/1
Namenska raba 2018 (ur objava)	
Namenska raba pred OPN	S - območje stanovanj
Namenska raba z OPN	K2 - druga kmetijska zemljišča
Enota urejanja prostora z OPN	EOP-46
Varstveni in pravni režimi (stanje leta 2018)	
Narava	Zavarovano območje - NE Območje naravne vrednote - NE Natura 2000 - NE Ekološko pomembno območje - NE
Kultura	NE
Varovalni gozd	NE
Poplave	NE
Vodovarstveno območje in režim	NE
Varstveni pas gospodarske javne infrastrukture	NE


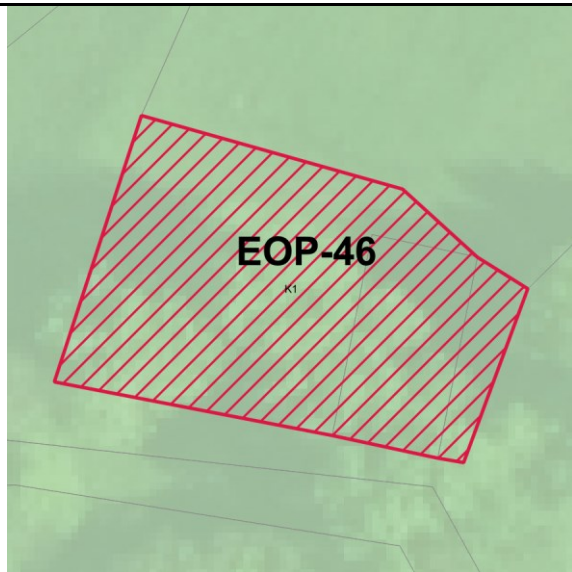
PODATKI O PARCELI	
Oznaka spremembe	157
Površina spremembe na parceli (m ²)	173.86620677100001
Podatki o zemljišču (ZKP 2018)	
K.O.	1957
Parc. št.	390/3
Namenska raba 2018 (ur objava)	
Namenska raba pred OPN	S - območje stanovanj
Namenska raba z OPN	K2 - druga kmetijska zemljišča
Enota urejanja prostora z OPN	EOP-46
Varstveni in pravni režimi (stanje leta 2018)	
Narava	Zavarovano območje - NE Območje naravne vrednote - NE Natura 2000 - NE Ekološko pomembno območje - NE
Kultura	NE
Varovalni gozd	NE
Poplave	NE
Vodovarstveno območje in režim	NE
Varstveni pas gospodarske javne infrastrukture	NE

PODATKI O PARCELI	
Oznaka spremembe	157
Površina spremembe na parceli (m ²)	244.21963993400001
Podatki o zemljišču (ZKP 2018)	
K.O.	1957
Parc. št.	348/1
Namenska raba 2018 (ur objava)	
Namenska raba pred OPN	S - območje stanovanj
Namenska raba z OPN	K2 - druga kmetijska zemljišča
Enota urejanja prostora z OPN	EOP-46
Varstveni in pravni režimi (stanje leta 2018)	
Narava	Zavarovano območje - NE Območje naravne vrednote - NE Natura 2000 - NE Ekološko pomembno območje - 28400 Rača od Krašč do Zaloga
Kultura	NE
Varovalni gozd	NE
Poplave	NE
Vodovarstveno območje in režim	NE
Varstveni pas gospodarske javne infrastrukture	NE

PODATKI O SPREMEMBI	
Oznaka	158
K.O.	1957 - Trojica
Parc. št.	347/4
Površina (m ²)	571.14999999999998
Sprememba	kmetijsko zemljišče v stavbno zemljišče
Namenska raba prostora po DP	K - območje kmetijskih zemljišč
Namenska raba prostora po OPN	SK - površine podeželskega naselja
Enota urejanja prostora po OPN	KK-01
GRAFIČNI PRIKAZ	
Grafični prikaz pred OPN	Grafični prikaz OPN
	
PROSTORSKI AKT OPN 2018	
Naziv akta	Občinski prostorski načrt Domžale (Uradni vestnik Občine Domžale, št. 10/18)
Namenska raba	SK - površine podeželskega naselja
Varstveni in pravni režimi (stanje leta 2018)	
Narava	Vsebina je opredeljena v nadaljevanju.
Kultura	Vsebina je opredeljena v nadaljevanju.
Poplavna nevarnost (Integralna karta razredov poplavne nevarnosti - IKRPN)	Vsebina je opredeljena v nadaljevanju.
Vodovarstveno območje	Vsebina je opredeljena v nadaljevanju.
OPREDELITVE	
Trajnostni razvoj v prostoru	Uskladitev z dejanskim stanjem v prostoru.
Učinkovita in gospodarna raba zemljišč	Uskladitev z dejanskim stanjem v prostoru.
Kakovostne bivalne razmere	Ni relevantno.
Prostorsko usklajeno in med seboj dopolnjujočo se razmestitev različnih dejavnosti v prostoru	Ohranja se obstoječa dejavnost v naselju, saj gre za uskladitev namenske rabe prostora z dejanskim stanjem.
Prenova obstoječega, ki ima prednost pred graditvijo novega	Ni relevantno.

Ohranjanje prepoznavnih značilnosti prostora	Z uskladitvijo z dejansko rabo prostora se ohranja prepoznaven značilnosti prostora, saj obstoječ objekt sledi vzorcu poselitve.
Sanacija degradiranega prostora	Ni relevantno.
Varstvo okolja, naravnih virov ter ohranjanje narave	Ekološko pomembno območje Rača od Krašč do Zaloga (ID 28400).
Celostno ohranjanje kulturne dediščine, vključno z naselbinsko dediščino	Ni relevantno.
Zagotavljanje zdravja prebivalstva	Ni relevantno.
Obramba države in varstvo pred naravnimi in drugimi nesrečami	Ni relevantno.
JAVNI INTERES	
Javni interes – ZJF	NE
Javni interes – ZKZ	NE
Javni interes – ZON	NE
Javni interes – (ZVO-2)	DA, ekološko pomembno območje Rača od Krašč do Zaloga (ID 28400).
Javni interes – (ZVNDN)	NE
UGOTOVITVE:	
<p>Uskladitev z dejanskim stanjem je ustrezna, saj gre za določitev stavbnih zemljišč obstoječim objektom. Zaradi evidentiranja obstoječega stanja se obstoječa dejavnost ohranja in sprememba nima vpliva na ekološko pomembno območje v katerem se nahaja. Prav tako se ohranja avtohtoni poselitveni vzorec in s tem prepoznavne značilnosti prostora.</p> <p>Zasebni interes in določitev stavbnih zemljišč glede na dejansko stanje prevlada nad javnim interesom.</p>	

PODATKI O PARCELI	
Oznaka spremembe	158
Površina spremembe na parceli (m ²)	571.044599995
Podatki o zemljišču (ZKP 2018)	
K.O.	1957
Parc. št.	347/4
Namenska raba 2018 (ur objava)	
Namenska raba pred OPN	K - območje kmetijskih zemljišč
Namenska raba z OPN	SK - površine podeželskega naselja
Enota urejanja prostora z OPN	KK-01
Varstveni in pravni režimi (stanje leta 2018)	
Narava	Zavarovano območje - NE Območje naravne vrednote - NE Natura 2000 - NE Ekološko pomembno območje - 28400 Rača od Krašč do Zaloga
Kultura	NE
Varovalni gozd	NE
Poplave	NE
Vodovarstveno območje in režim	NE
Varstveni pas gospodarske javne infrastrukture	NE

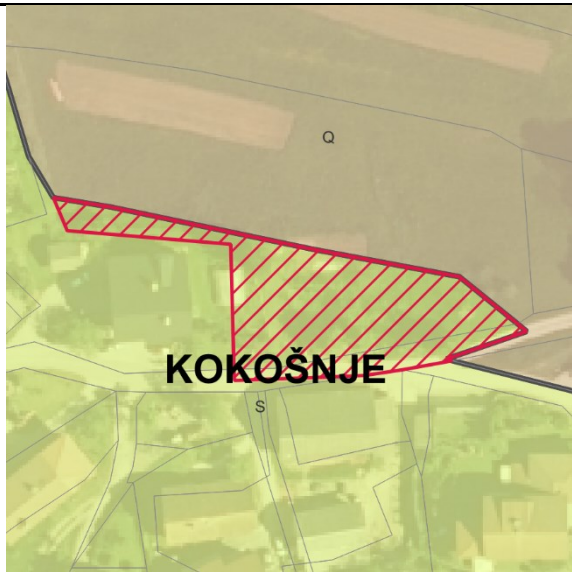
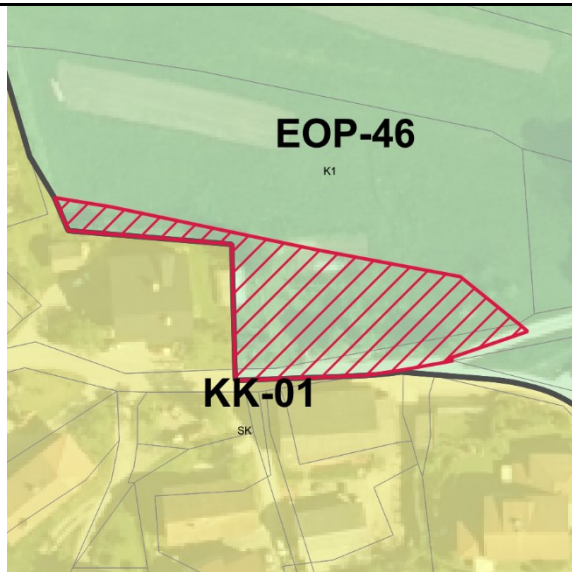
PODATKI O SPREMEMBI	
Oznaka	159
K.O.	1957 - Trojica
Parc. št.	164, 163
Površina (m ²)	507.3199999999999
Sprememba	stavbno zemljišče v drugo
Namenska raba prostora po DP	S - območje stanovanj
Namenska raba prostora po OPN	K1 - najboljša kmetijska zemljišča
Enota urejanja prostora po OPN	EOP-46
GRAFIČNI PRIKAZ	
Grafični prikaz pred OPN	Grafični prikaz OPN
	
PROSTORSKI AKT OPN 2018	
Naziv akta	Občinski prostorski načrt Domžale (Uradni vestnik Občine Domžale, št. 10/18)
Namenska raba	K1 - najboljša kmetijska zemljišča
Varstveni in pravni režimi (stanje leta 2018)	
Narava	Vsebina je opredeljena v nadaljevanju.
Kultura	Vsebina je opredeljena v nadaljevanju.
Poplavna nevarnost (Integralna karta razredov poplavne nevarnosti - IKRPN)	Vsebina je opredeljena v nadaljevanju.
Vodovarstveno območje	Vsebina je opredeljena v nadaljevanju.
OPREDELITVE	
Trajnostni razvoj v prostoru	Območje se nahaja v odprtem kmetijskem prostoru.
Učinkovita in gospodarna raba zemljišč	Predvideno območje zasleduje ohranjanje rodovitnosti tal, zmanjšanje vpliva na okolje in ohranjanje biotske raznovrstnosti.
Kakovostne bivalne razmere	Ni relevantno.
Prostorsko usklajeno in med seboj dopolnjujočo se razmestitev različnih dejavnosti v prostoru	Območje ohranja kmetijski pridelovalni potencial.

Prenova obstoječega, ki ima prednost pred graditvijo novega	Ni relevantno.
Ohranjanje prepoznavnih značilnosti prostora	Območje zasleduje ohranjanje kmetijskih in gozdnih površin in njihove trajnostne rabe, kar je tudi ključni element identitete prostora in njegove podobe.
Sanacija degradiranega prostora	Ni relevantno.
Varstvo okolja, naravnih virov ter ohranjanje narave	Ni relevantno.
Celostno ohranjanje kulturne dediščine, vključno z naselbinsko dediščino	Ni relevantno.
Zagotavljanje zdravja prebivalstva	Ni relevantno.
Obramba države in varstvo pred naravnimi in drugimi nesrečami	Ni relevantno.
JAVNI INTERES	
Javni interes – ZJF	NE
Javni interes – ZKZ	DA, ohranjanje kmetijskih zemljišč.
Javni interes – ZON	NE
Javni interes – (ZVO-2)	NE
Javni interes – (ZVNDN)	NE
UGOTOVITVE:	
<p>Območje se nahaja v odprtem prostoru kmetijskih zemljišč. Javni interes zasleduje ohranjanje rodovitnosti tal, zmanjšanje vpliva na okolje in ohranjanje biotske raznovrstnosti. S spremembo namenske rabe prostora in stavbnih v kmetijska zemljišča območje ohranja kmetijski pridelovalni potencial.</p> <p>Javni interes določitve namenske rabe kmetijskih zemljišč prevlada nad interesom ohranitve stavbne namenske rabe.</p>	

PODATKI O PARCELI	
Oznaka spremembe	159
Površina spremembe na parceli (m ²)	106.894808439
Podatki o zemljišču (ZKP 2018)	
K.O.	1957
Parc. št.	164
Namenska raba 2018 (ur objava)	
Namenska raba pred OPN	S - območje stanovanj
Namenska raba z OPN	K1 - najboljša kmetijska zemljišča
Enota urejanja prostora z OPN	EOP-46
Varstveni in pravni režimi (stanje leta 2018)	
Narava	<i>Zavarovano območje - NE</i> <i>Območje naravne vrednote - NE</i> <i>Natura 2000 - NE</i> <i>Ekološko pomembno območje - NE</i>
Kultura	NE
Varovalni gozd	NE
Poplave	NE
Vodovarstveno območje in režim	NE
Varstveni pas gospodarske javne infrastrukture	NE

PODATKI O PARCELI	
Oznaka spremembe	159
Površina spremembe na parceli (m ²)	361.21509404300002
Podatki o zemljišču (ZKP 2018)	
K.O.	1957
Parc. št.	163
Namenska raba 2018 (ur objava)	
Namenska raba pred OPN	S - območje stanovanj
Namenska raba z OPN	K1 - najboljša kmetijska zemljišča
Enota urejanja prostora z OPN	EOP-46
Varstveni in pravni režimi (stanje leta 2018)	
Narava	Zavarovano območje - NE Območje naravne vrednote - NE Natura 2000 - NE Ekološko pomembno območje - NE
Kultura	NE
Varovalni gozd	NE
Poplave	NE
Vodovarstveno območje in režim	NE
Varstveni pas gospodarske javne infrastrukture	NE

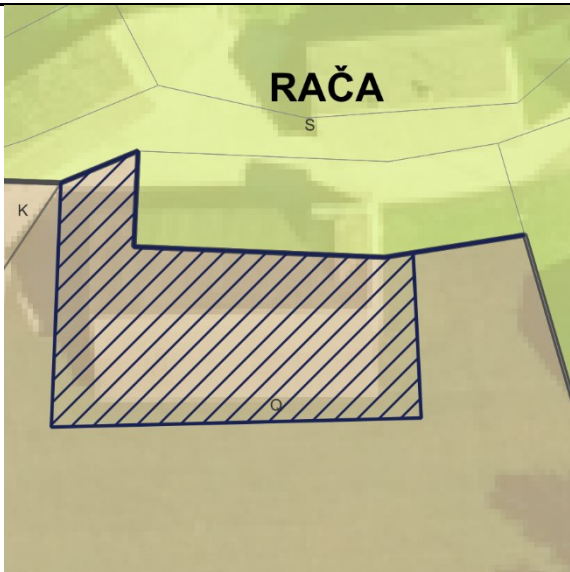
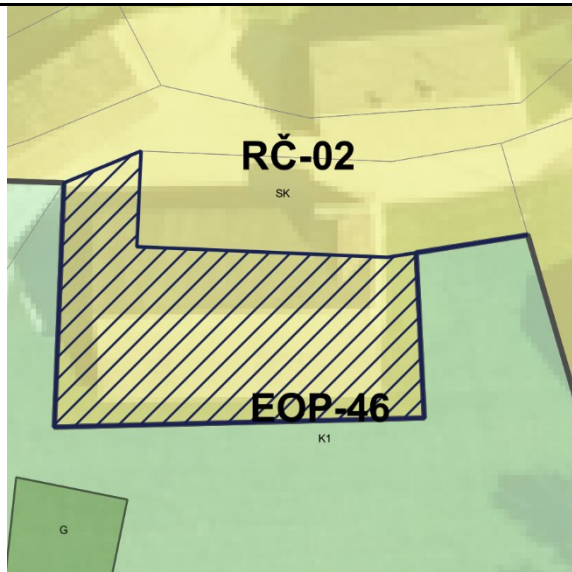
PODATKI O PARCELI	
Oznaka spremembe	159
Površina spremembe na parceli (m ²)	39.118260426900001
Podatki o zemljišču (ZKP 2018)	
K.O.	1957
Parc. št.	163
Namenska raba 2018 (ur objava)	
Namenska raba pred OPN	S - območje stanovanj
Namenska raba z OPN	K1 - najboljša kmetijska zemljišča
Enota urejanja prostora z OPN	EOP-46
Varstveni in pravni režimi (stanje leta 2018)	
Narava	Zavarovano območje - NE Območje naravne vrednote - NE Natura 2000 - NE Ekološko pomembno območje - NE
Kultura	NE
Varovalni gozd	NE
Poplave	NE
Vodovarstveno območje in režim	NE
Varstveni pas gospodarske javne infrastrukture	NE

PODATKI O SPREMEMBI	
Oznaka	160
K.O.	1957 - Trojica
Parc. št.	361/1, 629/1
Površina (m ²)	1094.6400000000001
Sprememba	stavbno zemljišče v drugo
Namenska raba prostora po DP	S - območje stanovanj
Namenska raba prostora po OPN	K1 - najboljša kmetijska zemljišča
Enota urejanja prostora po OPN	EOP-46
GRAFIČNI PRIKAZ	
Grafični prikaz pred OPN	Grafični prikaz OPN
	
PROSTORSKI AKT OPN 2018	
Naziv akta	Občinski prostorski načrt Domžale (Uradni vestnik Občine Domžale, št. 10/18)
Namenska raba	K1 - najboljša kmetijska zemljišča
Varstveni in pravni režimi (stanje leta 2018)	
Narava	Vsebina je opredeljena v nadaljevanju.
Kultura	Vsebina je opredeljena v nadaljevanju.
Poplavna nevarnost (Integralna karta razredov poplavne nevarnosti - IKRPN)	Vsebina je opredeljena v nadaljevanju.
Vodovarstveno območje	Vsebina je opredeljena v nadaljevanju.
OPREDELITVE	
Trajnostni razvoj v prostoru	Območje se nahaja na robu naselja Kokošnje in je del obstojčih kmetijskih zemljišč.
Učinkovita in gospodarna raba zemljišč	Predvideno območje zasleduje ohranjanje rodovitnosti tal, zmanjšanje vpliva na okolje in ohranjanje biotske raznovrstnosti.
Kakovostne bivalne razmere	Ni relevantno.
Prostorsko usklajeno in med seboj dopolnjujočo se razmestitev različnih dejavnosti v prostoru	Območje ohranja kmetijski pridelovalni potencial.

Prenova obstoječega, ki ima prednost pred graditvijo novega	Ni relevantno.
Ohranjanje prepoznavnih značilnosti prostora	Območje zasleduje ohranjanje kmetijskih in gozdnih površin in njihove trajnostne rabe, kar je tudi ključni element identitete prostora in njegove podobe.
Sanacija degradiranega prostora	Ni relevantno.
Varstvo okolja, naravnih virov ter ohranjanje narave	Ni relevantno.
Celostno ohranjanje kulturne dediščine, vključno z naselbinsko dediščino	Ni relevantno.
Zagotavljanje zdravja prebivalstva	Ni relevantno.
Obramba države in varstvo pred naravnimi in drugimi nesrečami	Ni relevantno.
JAVNI INTERES	
Javni interes – ZJF	NE
Javni interes – ZKZ	DA, ohranjanje kmetijskih zemljišč.
Javni interes – ZON	NE
Javni interes – (ZVO-2)	NE
Javni interes – (ZVNDN)	NE
UGOTOVITVE:	
<p>Območje se nahaja na robu naselja Kokošnje in je del obstojčih kmetijskih zemljišč. Javni interes zasleduje ohranjanje rodovitnosti tal, zmanjšanje vpliva na okolje in ohranjanje biotske raznovrstnosti. S spremembo namenske rabe prostora iz stavbnih v kmetijska zemljišča območje ohranja kmetijski pridelovalni potencial.</p> <p>Javni interes določitve namenske rabe kmetijskih zemljišč prevlada nad interesom ohranitve stavbne namenske rabe.</p>	


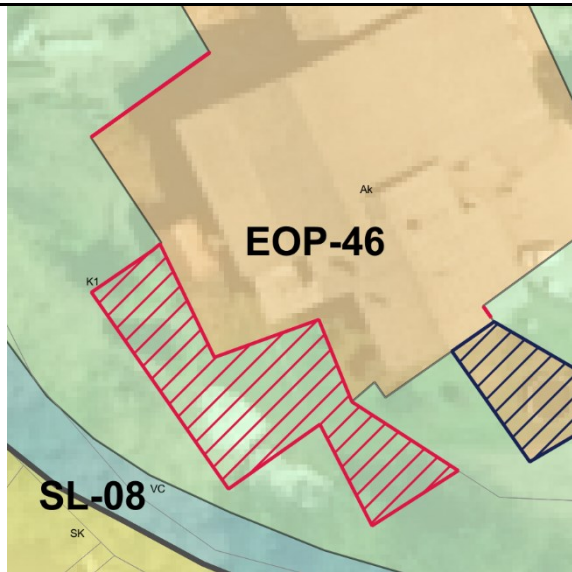
PODATKI O PARCELI	
Oznaka spremembe	160
Površina spremembe na parceli (m ²)	922.61229210800002
Podatki o zemljišču (ZKP 2018)	
K.O.	1957
Parc. št.	361/1
Namenska raba 2018 (ur objava)	
Namenska raba pred OPN	S - območje stanovanj
Namenska raba z OPN	K1 - najboljša kmetijska zemljišča
Enota urejanja prostora z OPN	EOP-46
Varstveni in pravni režimi (stanje leta 2018)	
Narava	Zavarovano območje - NE Območje naravne vrednote - NE Natura 2000 - NE Ekološko pomembno območje - NE
Kultura	NE
Varovalni gozd	NE
Poplave	NE
Vodovarstveno območje in režim	NE
Varstveni pas gospodarske javne infrastrukture	NE

PODATKI O PARCELI	
Oznaka spremembe	160
Površina spremembe na parceli (m ²)	171.81965704000001
Podatki o zemljišču (ZKP 2018)	
K.O.	1957
Parc. št.	629/1
Namenska raba 2018 (ur objava)	
Namenska raba pred OPN	S - območje stanovanj
Namenska raba z OPN	K1 - najboljša kmetijska zemljišča
Enota urejanja prostora z OPN	EOP-46
Varstveni in pravni režimi (stanje leta 2018)	
Narava	Zavarovano območje - NE Območje naravne vrednote - NE Natura 2000 - NE Ekološko pomembno območje - NE
Kultura	NE
Varovalni gozd	NE
Poplave	NE
Vodovarstveno območje in režim	NE
Varstveni pas gospodarske javne infrastrukture	NE

PODATKI O SPREMEMBI	
Oznaka	161
K.O.	1958 - Brezovica
Parc. št.	434/2
Površina (m ²)	551.4099999999997
Sprememba	kmetijsko zemljišče v stavbno zemljišče
Namenska raba prostora po DP	K - območje kmetijskih zemljišč
Namenska raba prostora po OPN	SK - površine podeželskega naselja
Enota urejanja prostora po OPN	RČ-02
GRAFIČNI PRIKAZ	
Grafični prikaz pred OPN	Grafični prikaz OPN
	
PROSTORSKI AKT OPN 2018	
Naziv akta	Občinski prostorski načrt Domžale (Uradni vestnik Občine Domžale, št. 10/18)
Namenska raba	SK - površine podeželskega naselja
Varstveni in pravni režimi (stanje leta 2018)	
Narava	Vsebina je opredeljena v nadaljevanju.
Kultura	Vsebina je opredeljena v nadaljevanju.
Poplavna nevarnost (Integralna karta razredov poplavne nevarnosti - IKRPN)	Vsebina je opredeljena v nadaljevanju.
Vodovarstveno območje	Vsebina je opredeljena v nadaljevanju.
OPREDELITVE	
Trajnostni razvoj v prostoru	Uskladitev z dejanskim stanjem v prostoru na območju naselja Rača.
Učinkovita in gospodarna raba zemljišč	Uskladitev z dejanskim stanjem v prostoru.
Kakovostne bivalne razmere	Ni relevantno.
Prostorsko usklajeno in med seboj dopolnjujočo se razmestitev različnih dejavnosti v prostoru	Ohranja se obstoječa dejavnost v naselju, saj gre za uskladitev namenske rabe prostora z dejanskim stanjem.

Prenova obstoječega, ki ima prednost pred graditvijo novega	Ni relevantno.
Ohranjanje prepoznavnih značilnosti prostora	Z uskladitvijo z dejansko rabo prostora se ohranja prepoznaven značilnosti prostora, saj obstoječ objekt sledi vzorcu poselitve.
Sanacija degradiranega prostora	Ni relevantno.
Varstvo okolja, naravnih virov ter ohranjanje narave	Ni relevantno.
Celostno ohranjanje kulturne dediščine, vključno z naselbinsko dediščino	Ni relevantno.
Zagotavljanje zdravja prebivalstva	Ni relevantno.
Obramba države in varstvo pred naravnimi in drugimi nesrečami	Ni relevantno.
JAVNI INTERES	
Javni interes – ZJF	NE
Javni interes – ZKZ	NE
Javni interes – ZON	NE
Javni interes – (ZVO-2)	NE
Javni interes – (ZVNDN)	NE
UGOTOVITVE:	
<p>Uskladitev z dejanskim stanjem v prostoru na območju naselja Rača je ustrezna, saj gre za določitev stavbnih zemljišč obstoječim objektom. Zaradi evidentiranja obstoječega stanja se obstoječa dejavnost ohranja. Prav tako se ohranja avtohtoni poselitveni vzorec in s tem prepoznavne značilnosti prostora.</p> <p>Zasebni interes in določitev stavbnih zemljišč glede na dejansko stanje prevlada nad javnim interesom.</p>	

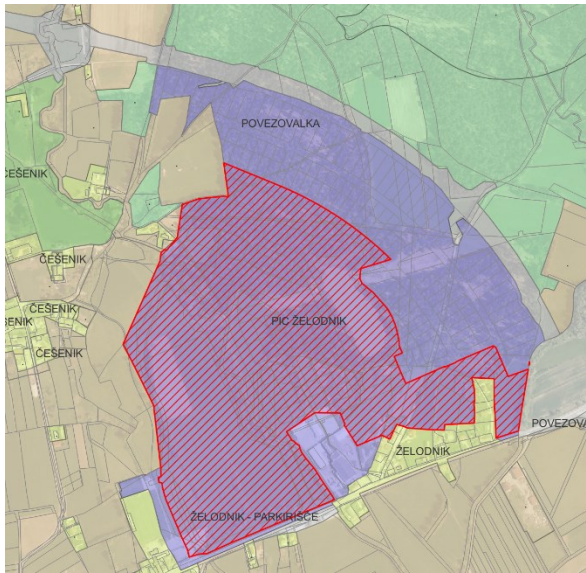
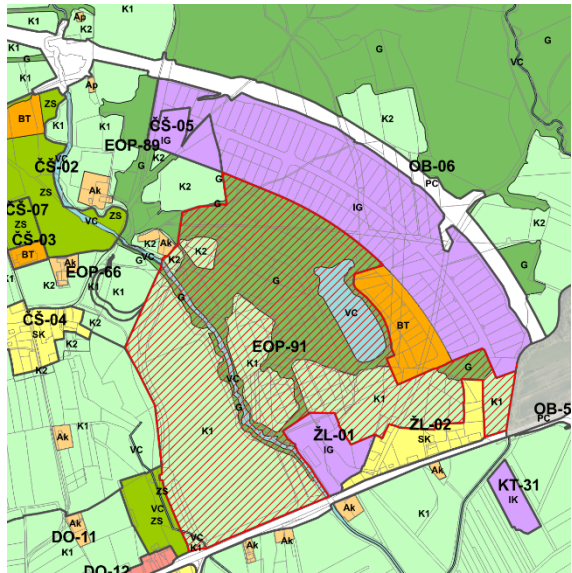
PODATKI O PARCELI	
Oznaka spremembe	161
Površina spremembe na parceli (m ²)	551.30729999899995
Podatki o zemljišču (ZKP 2018)	
K.O.	1958
Parc. št.	434/2
Namenska raba 2018 (ur objava)	
Namenska raba pred OPN	K - območje kmetijskih zemljišč
Namenska raba z OPN	SK - površine podeželskega naselja
Enota urejanja prostora z OPN	RČ-02
Varstveni in pravni režimi (stanje leta 2018)	
Narava	<i>Zavarovano območje - NE</i> <i>Območje naravne vrednote - NE</i> <i>Natura 2000 - NE</i> <i>Ekološko pomembno območje - NE</i>
Kultura	NE
Varovalni gozd	NE
Poplave	NE
Vodovarstveno območje in režim	NE
Varstveni pas gospodarske javne infrastrukture	NE

PODATKI O SPREMEMBI	
Oznaka	162 , vezano na 82
K.O.	1966 - Selo
Parc. št.	356/4
Površina (m ²)	314.25
Sprememba	stavbno zemljišče v drugo
Namenska raba prostora po DP	A - površine razpršene poselitve
Namenska raba prostora po OPN	K1 - najboljša kmetijska zemljišča
Enota urejanja prostora po OPN	EOP-46
GRAFIČNI PRIKAZ	
Grafični prikaz pred OPN	Grafični prikaz OPN
	
PROSTORSKI AKT OPN 2018	
Naziv akta	Občinski prostorski načrt Domžale (Uradni vestnik Občine Domžale, št. 10/18)
Namenska raba	K1 - najboljša kmetijska zemljišča
Varstveni in pravni režimi (stanje leta 2018)	
Narava	Vsebina je opredeljena v nadaljevanju.
Kultura	Vsebina je opredeljena v nadaljevanju.
Poplavna nevarnost (Integralna karta razredov poplavne nevarnosti - IKRPN)	Vsebina je opredeljena v nadaljevanju.
Vodovarstveno območje	Vsebina je opredeljena v nadaljevanju.
OPREDELITVE	
Trajnostni razvoj v prostoru	Prerazporeditev obstoječih stavbnih zemljišč na območju posamične poselitve Šentpavel pri Domžalah.
Učinkovita in gospodarna raba zemljišč	Prerazporeditev obstoječih stavbnih zemljišč na območju naselja.
Kakovostne bivalne razmere	Ni relevantno.
Prostorsko usklajeno in med seboj dopolnjujočo se razmestitev različnih dejavnosti v prostoru	Zaradi prerazporeditve obstoječih stavbnih zemljišč se obstoječa dejavnost ohranja.

Prenova obstoječega, ki ima prednost pred graditvijo novega	Ni relevantno.
Ohranjanje prepoznavnih značilnosti prostora	S prerazporeditvijo obstoječih stavbnih zemljišč na območju naselja se ohranja avtohtoni poselitveni vzorec in s tem prepoznaven značilnosti prostora.
Sanacija degradiranega prostora	Ni relevantno.
Varstvo okolja, naravnih virov ter ohranjanje narave	Območje širitve in izvzema se nahaja na srednji poplavni ogroženosti. S prerazporeditvijo se območje stavbnih zemljišč umakne od obstoječega vodotoka.
Celostno ohranjanje kulturne dediščine, vključno z naselbinsko dediščino	Ni relevantno.
Zagotavljanje zdravja prebivalstva	Ni relevantno.
Obramba države in varstvo pred naravnimi in drugimi nesrečami	Območje se nahaja v poplavnem območju.
JAVNI INTERES	
Javni interes – ZJF	NE
Javni interes – ZKZ	DA, ohranjanje kmetijskih zemljišč.
Javni interes – ZON	NE
Javni interes – (ZVO-2)	NE
Javni interes – (ZVNDN)	DA, IKRPN.
UGOTOVITVE:	
<p>Prerazporeditev obstoječih stavbnih zemljišč na območju posamične poselitve Šentpavel pri Domžalah. Sprememba je ustrezna, saj gre za izvzem stavbnih zemljišč vezano na prerazporeditev stavbnih zemljišč, ki so del obstoječih stavbnih zemljišč. Območje širitve in izvzema se nahaja na srednji poplavni ogroženosti. S prerazporeditvijo se območje stavbnih zemljišč umakne od obstoječega vodotoka. Zaradi prerazporeditve obstoječih stavbnih zemljišč se obstoječa dejavnost ohranja. S prerazporeditvijo obstoječih stavbnih zemljišč na območju naselja se ohranja kmetijski pridelovalni potencial.</p> <p>Zasebni in javni interes ter določitev kmetijskih zemljišč glede na dejansko stanje je enak.</p>	

PODATKI O PARCELI	
Oznaka spremembe	162
Površina spremembe na parceli (m ²)	314.18966760699999
Podatki o zemljišču (ZKP 2018)	
K.O.	1966
Parc. št.	356/4
Namenska raba 2018 (ur objava)	
Namenska raba pred OPN	A - površine razpršene poselitve
Namenska raba z OPN	K1 - najboljša kmetijska zemljišča
Enota urejanja prostora z OPN	EOP-46
Varstveni in pravni režimi (stanje leta 2018)	
Narava	<i>Zavarovano območje - NE</i> <i>Območje naravne vrednote - NE</i> <i>Natura 2000 - NE</i> <i>Ekološko pomembno območje - NE</i>
Kultura	NE
Varovalni gozd	NE
Poplave	IKRPN
Vodovarstveno območje in režim	NE
Varstveni pas gospodarske javne infrastrukture	NE

PODATKI O SPREMEMBI	
Oznaka območja	163
K.O.	1943 - Dob
Parc. št.	1784, 1785, 1785, 1786, 1787, 1788, 1789/1, 1789/4, 1789/5, 1789/6, 1789/7, 1790, 1791/1, 1791/1, 1791/2, 424/2, 424/4, 426/11, 426/16, 426/19, 426/23, 426/24, 426/29, 426/32, 426/37, 426/38, 426/39, 426/40, 426/41, 426/42, 426/43, 426/44, 426/45, 426/46, 426/47, 426/48, 426/49, 426/50, 426/51, 426/52, 426/53, 426/54, 426/55, 426/56, 426/57, 426/58, 426/59, 426/60, 426/61, 426/62, 426/63, 426/64, 426/68, 426/72, 426/73, 426/74, 427/2, 539/35, 539/36, 539/37, 539/38, 539/39, 539/40, 539/41, 539/42, 539/43, 539/44, 539/45, 539/46, 539/47, 539/48, 539/49, 542/49, 542/50, 542/51, 507/2, 507/3, 538/11, 538/12, 538/13, 538/14, 538/15, 538/19, 538/2, 538/20, 538/21, 538/22, 538/3, 538/4, 538/5, 538/6, 538/7, 538/8, 538/9, 539/34, 691/25, 691/3, 691/4, 691/5, 691/6, 691/7, 691/8, 691/9, 692/12, 692/13, 692/2, 692/20, 692/21, 692/22, 692/23, 692/24, 692/25, 692/26, 692/27, 692/28, 692/29, 692/30, 692/31, 692/32, 692/33, 692/34, 692/35, 692/36, 692/37, 692/38, 692/39, 692/40, 692/41, 692/42, 692/43, 692/44, 692/45, 692/46, 692/47, 692/48, 692/49, 692/50, 692/51, 692/52, 692/53, 692/54, 692/55, 700/2, 700/3, 700/4, 700/5, 700/6, 700/7, 700/8, 700/9, 702/1, 702/2, 702/3, 702/4, 702/5, 702/6, 702/7, 702/8, 702/9, 703/1, 703/10, 703/11, 703/12, 703/13, 703/14, 703/15, 703/2, 703/3, 703/4, 703/5, 703/6, 703/7, 703/8, 703/9, 649/11, 649/12, 649/13, 692/56, 692/57, 692/58, 692/59, 692/6, 692/60, 692/61, 692/62, 692/63, 692/64, 692/65, 692/66, 692/67, 692/75, 692/76, 692/77, 692/78, 692/8, 692/81, 692/82, 692/83, 692/86, 692/87, 692/88, 692/89, 693/1, 693/2, 693/3, 693/4, 693/5, 693/6, 693/7, 693/8, 693/9, 695/2, 696/1, 696/2, 696/3, 696/4, 697/1, 697/2, 697/3, 697/4, 697/5, 698/10, 698/11, 698/12, 670/1, 670/2, 670/3, 671/26, 671/30, 671/31, 671/40, 671/41, 671/78, 671/87, 671/93, 671/96, 671/97, 678/1, 678/6, 679/1, 685/2, 686/1, 686/2, 687/2, 689/10, 689/6, 689/7, 689/8, 689/9, 690/10, 690/11, 690/12, 690/13, 690/14, 690/15, 690/16, 690/17,

	690/18, 690/20, 690/4, 690/5, 690/6, 690/7, 690/8, 690/9, 691/10, 691/11, 691/12, 691/13, 691/14, 691/15, 691/16, 691/17, 691/18, 691/19, 691/20, 691/21, 691/22, 691/23, 959/1, 959/10, 959/11, 959/2, 959/3, 959/4, 959/5, 959/6, 959/7, 959/8, 959/9, 960/3, 960/4, 960/5, 989/3, 538/1, 538/10, 698/13, 698/14, 698/15, 698/16, 698/17, 698/18, 698/19, 698/2, 698/20, 698/21, 698/22, 698/23, 698/5, 698/6, 698/7, 698/8, 698/9, 699/10, 699/11, 699/12, 699/13, 699/14, 699/15, 699/16, 699/17, 699/18, 699/5, 699/6, 699/7, 699/8, 699/9, 700/1
Površina (m ²)	395306
Sprememba	Iz stavbnih zemljišč v druga zemljišča
Dejanska raba zemljišča	Gozdna, kmetijska in vodna zemljišča
Namenska raba prostora pred OPN	Stavbna zemljišča (Odlok o občinskem lokacijskem načrtu za poslovno cono Želodnik (Uradni vestni 13/06))
Namenska raba prostora po OPN	Gozdna, kmetijska in vodna zemljišča
Enota urejanja prostora po OPN	EOP-91
GRAFIČNI PRIKAZ	
Grafični prikaz pred OPN	Grafični prikaz OPN
	
PROSTORSKI AKT OPN 2018	
Naziv akta	Občinski prostorski načrt Domžale (Uradni vestnik Občine Domžale, št. 10/18)
Namenska raba	K1 – najboljša kmetijska zemljišča K2 – druga kmetijska zemljišča G – gozdna zemljišča VC – površine celinskih voda
Varstveni in pravni režimi (stanje leta 2018)	

Naravna	<p>Ekološko pomembno območje (EPO) - Češeniške in Prevojske gmajne; ID: 26200; Opis - Gozdnato območje leži vzhodno od Radomelj, na robu zelo gosto poseljene Kamniško-Bistriške ravni. Je eno od zadnjih večjih ostankov strnjene nižinskega gozda v Ljubljanski kotlini. Večji del tvori gozd rdečega bora in borovnice, ki se prepletajo z močvirnim črnojelševjem ter združbo hrasta in belega gabra. Gozdni kompleks je prepreden z mrežo meandrirajočih potokov Rovščica, Želodnik in Erjavec. V gozdu je pet (nekoč šest) prehodnih barij z značilno barjansko floro, med katerimi so tudi barjevka, močvirska grezulja, barjanski blatec, dlakava mahovnica, okroglolistna rosika, barjanska vijolica, močvirska karpača, navadni mrzličnik, bela kljunka in šotni mahovi. V povezavi s Prevojskimi ribniki in glinokopi v Rovi gozd predstavlja zelo pomemben habitat dvoživkam, saj tu živi najmanj 10 vrst. Ugoden habitat so prepoznali tudi kačji pastirji, saj jih tu najdemo najmanj 23 različnih vrst, med njimi tudi dristavičnega spreletavca in velikega studenčarja, ki se razmnožuje v naravno ohranjenih potokih. V teh potokih živijo tudi navadni koščak, kapelj in potočni piškur. Občasno v njih lovi tudi vidra. Velika je tudi vrstna pestrost ptic, predvsem duplarjev (zelena žolna, črna žolna, veliki detel, golob duplar).</p> <p>Naravna vrednota: - Želodnik – ribnik; ID – 5258; Opis – Ribnik sredi gozda južno od Češeniških gmajn, severovzhodno od Doba pri Domžalah, - Rovščica – potok; ID – 4570; Opis - Potok Rovščica, desni pritok Radomlje z mokrotnimi travniki in poplavnim gozdom</p>
Kultura	Vplivno območje (Češenik - Park gradu Češenik)
Poplavna nevarnost (Integralna karta razredov poplavne nevarnosti - IKRPN)	Preostala, majhna in srednja poplavna ogroženost (zahodni del območja)
Vodovarstveno območje	NE
Obstoječa komunalna opremljenost	
Cesta	NE. Območje je komunalno neopremljeno. V bližini južnega roba območja je regionalna cesta, na katero pa se območje ne navezuje.
Vodovod	NE. Območje je komunalno neopremljeno. V bližini južnega roba območja se nahaja vodovodno omrežje, ki pa v času pred sprejemom OPN ni omogočalo priključitev tega območja.

Kanalizacija	NE. Preko območja poteka kanalizacijski vod, vendar območje ni v celoti opremljeno.
Elektrika	NE. Območje ni komunalno opremljeno.
Plin	NE. Območje ni komunalno opremljeno.
Telekomunikacije	NE. Območje ni komunalno opremljeno.
KOMUNIKACIJSKI DEL	
Izražen interes lastnika	Pripomba se nanaša na izvedbeni del OPN – na spremembo osnovne namenske rabe – nasprotovanje izvzemu iz stavbnih zemljišč.
Številka pripombe na javni razgrnitvi	817
Povzetek pripombe	<p>Ponovno nasprotovanje predlogu spremembe osnovne namenske rabe iz stavbnih zemljišč, namenjenih za proizvodne dejavnosti na delu območja EUP ČŠ-06, v nestavbna zemljišča - vrnitev v primarno rabo, za predmetna zemljišča.</p> <p>Pripombodajalec navaja, da odgovori na pripombe in predloge niso bili podani v obljubljenem roku.</p> <p>Nadalje navaja, da Občina Domžale na več pripomb ni podala odgovorov in da ni predložila analiz, ki bi izkazovale neprimernost predmetnih zemljišč za gradnjo, s čimer naj bi kršila določbo 10. člena in šestega odstavka 50. člena ZPNačrt. Slednje naj bi bila dolžna posredovati tudi v skladu s 5. členom Zakona o dostopu do informacij javnega značaja.</p> <p>Poleg tega naj bi bila kršena tudi določila strateškega dela OPN glede možnosti izvzema iz stavbnih zemljišč, kar bi bilo posledično v nasprotju s petim odstavkom 15. člena ZPNačrt. Kršena naj bi bila tudi določila 10. člena OPN v zvezi z metodologijo priprave prostorskega akta in strokovnimi podlagami, na podlagi katerih se akt izdela. V povezavi s tem se pripombodajalec sklicuje na stališče Ustavnega sodišča v zadevi U-I-185/07 glede obveznosti priprave potrebnih strokovnih podlag, v kolikor občina spreminja namembnost zemljišča. Pričakuje pojasnilo Občine o primernosti predmetnih zemljišč za kmetijsko rabo, glede na njihovo lego in naravne danosti.</p> <p>Navaja tudi kršitev določil 7. člena ZPNačrt glede upoštevanja tako javnega kot tudi zasebnega interesa.</p>
Stališče do pripombe	Pripomba se ne upošteva
Utemeljitev stališča	<p>Utemeljitve so smiselno podane po sklopih glede na vsebino pripombe.</p> <p>Postopek sprejemanja stališča do pripomb in rok za njihov sprejem:</p>

	<p>Občina je v fazi sodelovanja javnosti v postopku priprave OPN ravnala v skladu s 50. členom ZPNačrt – javnosti je omogočila seznanitev z dopolnjenim osnutkom OPN v okviru javne razgrnitve, ki mora trajati vsaj 30 dni. Razgrnitev je potekala v času od 01. do 31. oktobra 2015, s podaljšanjem roka za sprejem pripomb do vključno 29. novembra 2015. Po končani javni razgrnitvi je preučila pripombe in predloge javnosti in do njih zavzela stališča, ki jih je objavila na krajevno običajen način in sicer v svetovnem spletu. Pri tem je celo presegla zakonski okvir in vse pripombodajalce pisno – po e-pošti obvestila o objavi stališč na spletu. Gradivo je dostopno tudi v prostorih Občine Domžale, Oddelka za urejanje prostora. Časovni okvir sprejemanja stališč ni zakonsko določen in je odvisen od količine pripomb in predlogov ter zahtevnosti njihove vsebine in morebitnih usklajevanj glede okoljskih vsebin v okviru postopka priprave CPVO. ZPNačrt in tudi noben podzakonski predpis, ki iz njega izhaja, ne določa podrobnejših navodil za obravnavanje pripomb. Pri zavzemanju stališč do posameznih pripomb je Občina v največji meri upoštevala kriterije za opredelitev do pripomb, ki so obrazloženi že v uvodnem delu stališč do pripomb, sprejetih v septembru 2016. Vsako stališče do posamezne pripombe je tudi podrobneje obrazložila.</p> <p>Strokovne podlage, bilanca stavbnih zemljišč, potencialna območja trajno varovanih kmetijskih zemljišč:</p> <p>Pri oblikovanju stališč je Občina poleg državnih vsebin upoštevala tudi strokovne podlage, ki so bile izdelane za potrebe priprave OPN in na katerih temeljijo rešitve prostorskega akta ter so kot take njegova obvezna priloga v skladu z 19. členom ZPNačrt. Strokovne podlage so na voljo na vpogled na Oddelku za urejanje prostora Občine Domžale, o čemer smo vas obvestili z dopisom z dne 28. 11. 2016.</p> <p>Kot je bilo navedeno že v predhodnih stališčih (september 2016, zap. št. pripombe 502), iz razpoložljivih bilanc površin stavbnih zemljišč (strokovna podlaga »Površine sprememb namenske rabe prostora OPN Občine Domžale«, maj 2013) izhaja, da je na območju Občine Domžale več kot 85 ha nezazidanih</p>
--	--

	<p>stavbnih zemljišč v rabi za proizvodne dejavnosti, od tega kar tri četrtine na območju poslovne cone Želodnik. Iz gradiva Občinskega lokacijskega načrta za poslovno cono Želodnik, julij 2006 (v nadaljevanju OLN PC Želodnik) izhaja, da predvidena cona obsega 64,16 ha zemljišč.</p> <p>Predmetno nezazidano območje stavbnih zemljišč močno obremenjuje skupno bilanco površin nezazidanih stavbnih zemljišč v Občini Domžale.</p> <p>Podatki o bilanci stavbnih zemljišč, ki vključujejo tudi nezazidana stavbna zemljišča sodijo med ključne strokovne podlage za utemeljevanje racionalne rabe prostora, ki je eno temeljnih načel prostorskega načrtovanja nasploh. Bilanco površin je v svojih smernicah k osnutku OPN zahtevalo tudi MKGP ter v prvem mnenju navedlo, da bo bilanca prostih površin za pozidavo v okviru veljavnega akta služila kot podlaga za utemeljitev sprememb namenske rabe.</p> <p>Ob upoštevanju državnega strateškega prostorskega akta je vlada na podlagi strokovne podlage,</p> <p>izdelane v avgustu 2015, z uredbo določila območja za kmetijstvo in pridelavo hrane, ki so strateškega pomena za Republiko Slovenijo zaradi pridelovalnega potenciala kmetijskih zemljišč, njihovega obsega, zaokroženosti, zagotavljanja pridelave hrane ali ohranjanja in razvoja podeželja ter ohranjanja krajine.</p> <p>Ta zemljišča predstavljajo potencialna območja trajno varovanih kmetijskih zemljišč. Območja trajno varovanih kmetijskih zemljišč se v skladu s 3.c členom ZKZ določijo glede na obseg in zaokroženost ob upoštevanju naslednjih pogojev: boniteta kmetijskih zemljišč v skladu s predpisi, ki urejajo evidentiranje nepremičnin je višja od 35; nagib do 11 odstotkov; izvedene komasacije, osuševanje ali namakanje; razpoložljivost vodnih virov, primernih za namakanje; obstoj trajnih nasadov ali lokalne značilnosti kmetijske pridelave in rabe kmetijskih zemljišč.</p> <p>V skladu z grafičnim delom Uredbe o območjih za kmetijstvo in pridelavo hrane, ki so strateškega pomena za Republiko Slovenijo (Uradni list RS, št. 71/2016) se predmetna zemljišča uvrščajo med »izjemno pomembna območja –veliki ravninski kompleksi A« in</p>
--	---

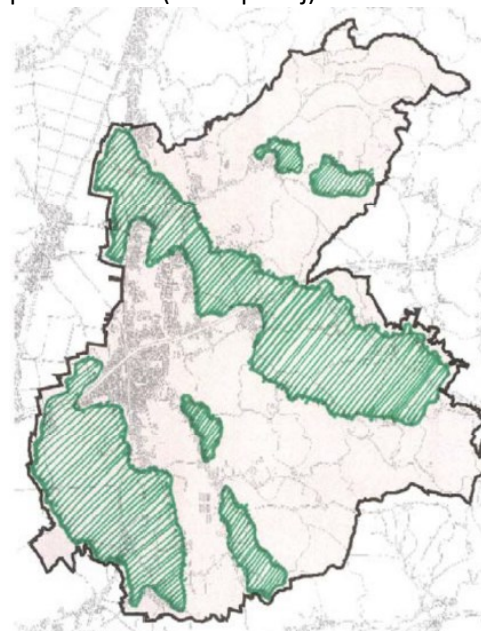
posledično med potencialna območja trajno varovanih kmetijskih zemljišč;

V okviru strokovnih podlag je bil izdelan model privlačnosti za kmetijstvo za celotno občino, ki opredeljuje območja, kjer je glede na naravne značilnosti, razvoj kmetijskih dejavnosti najbolj mogoč. Umeščanje kmetijskih površin v prostor je tako odvisno predvsem od naravnih danosti okolja, torej od pedoloških, reliefnih (naklon, lega, nadmorska višina) in klimatskih razmer. Prav ti dejavniki odločilno vplivajo na razvoj kmetijstva, hkrati pa so privlačnejša območja, na katerih je kmetijska dejavnost že zastopana in na katerih so že bili izvedeni kateri od agromelioracijskih posegov, kot so komasacije, melioracije, osuševanja, namakalni sistemi in podobno.

Pri analizi privlačnosti sta se izoblikovala dva sklopa, ki sta za kmetijsko dejavnost bistvenega pomena.

Masiv kompleksnih najbolj privlačnih in zelo privlačnih območij za kmetijska zemljišča se širi v smeri sever – jug desno od Kamniške Bistrice in zahodno od roba poselitve Domžal do zahodne meje občine.

Drugi sklop pa predstavlja območje v prečni smeri jugovzhod severozahod od Škocjana do Jarš. Kompleksno zemljišče v osrednjem delu prekine Dob (slika spodaj).



Privlačnost teh zemljišč za kmetijstvo pogojujejo predvsem reliefne razmere, ki so na

	<p>tem območju za razvoj kmetijstva ugodne. Gre namreč za ravninski svet, ki je dobro osončen. Prav manjši naklon (do 10 %) je eden od odločilnih dejavnikov, ki vpliva na privlačnost prostora za kmetijstvo. Poleg reliefnih razmer so na teh površinah ugodne tudi pedološke razmere. Na podlagi analiz so te lokacije najprimernejše za intenzivno poljedelstvo, za katerega je značilna zahteva po dokaj ravninskem svetu z ugodnimi pedološkimi razmerami ter hkrati veliko kompleksnostjo površin. Večja privlačnost prostora za kmetijstvo praviloma sovpada tudi s prvo kategorijo kmetijskih zemljišč. Pri analizi privlačnosti je eden ključnih kriterijev tudi dejanska raba prostora; privlačnejše so že obstoječe kmetijske površine in površine, kjer je kmetijsko dejavnost možno vpeljati brez večjih in težjih posegov v prostoru. Dejanska raba zemljišč je tako določena s fizičnimi elementi zemeljskega površja, ki so posledica naravnih dejavnikov ali človekove dejavnosti (uporabe).</p> <p>Kot izhaja iz navedenega, se predmetna zemljišča nahajajo znotraj kompleksa najbolj privlačnih in zelo privlačnih območij za kmetijska zemljišča.</p> <p>Iz podrobnejše analize, pripravljene v okviru strokovne podlage »Preoblikovanje cone Želodnik«, dopolnjene na podlagi pripombe iz te javne razgrnitve, v delu, ki se nanaša na primernost predmetnih zemljišč za kmetijsko pridelavo, izhaja, da:</p> <ul style="list-style-type: none"> – je boniteta predmetnih zemljišč visoka - 50, ob obvodnem in obcestnem pasu pa 47; – je povprečni naklon predmetnih zemljišč 1-2% (vir: javni pregledovalnik grafičnih podatkov MKGP); – je povprečna nadmorska višina je 310,3 m (vir: javni pregledovalnik grafičnih podatkov MKGP); – so bili na območju v preteklosti izvedeni osuševalni jarki, ki so speljani skozi ločen prepust pod glavno cesto, a so slabše vzdrževani. Ob visokih vodah se voda Rovščice razliva po tem območju, kar je za kmetovanje manj ugodno. K izboljšanju stanja bi pripomoglo že redno čiščenje jarkov in pa izvedba protipoplavnih ukrepov gorvodno (zadrževalnik).
--	--

	<p>– na predmetnih zemljiščih, ki so del ravninskega območja sklenjenih kmetijskih površin, poteka kmetijska pridelava. Kot izhaja iz aktualne dejanske rabe, ki jo vodi MKGP, je na 2,55 ha njiva, na preostalem delu pa trajni travniki. Na celotnem območju so vrisani GERK-i –strnjene površine kmetijskega zemljišča z enako vrsto dejanske rabe v uporabi enega kmetijskega gospodarstva. Na predmetnem območju obdeluje zemljišča kar pet kmetijskih gospodarstev.</p> <p>– so predmetna zemljišča po podrobnejši namenski rabi danes uvrščena med najboljša kmetijska zemljišča – K1.</p> <p>Predmetna zemljišča tako izpolnjujejo zakonsko določene pogoje iz 2. člena ZKZ, na podlagi katerih jih je mogoče opredeliti kot kmetijska zemljišča, kar izhaja tudi iz stališča Ustavnega sodišča v zadevi U-I- 116/05, z dne 05. 07. 2007.</p> <p>Skladnost z določili OPN:</p> <p>Sklicevanje na šesti odstavek 74. člena dopolnjenega osnutka OPN ni utemeljeno, saj akt še ni sprejet.</p> <p>Predmetni akt bo v skladu s predpisanim postopkom še predmet usklajevanja s pristojnimi NUP v fazi pridobivanja drugih mnenj in v okviru CPVO postopka.</p> <p>Določilo šestega odstavka 74. člena dopolnjenega osnutka OPN se uskladi z določili ZPNačrt. Interes lastnikov zemljišč namreč ne more biti edini oziroma prevladujoči interes v postopku priprave prostorskega akta, temveč morajo biti v skladu z določilom 47. člena ZPNačrt, zastopani tudi interesi občine v obliki razvojnih potreb ter nosilcev urejanja prostora.</p> <p>Sklicevanje na 5. odstavek 15. člena ZPNačrt ni utemeljeno, saj določilo velja v primeru, ko je strateški del sprejet kot samostojen občinski prostorski akt (5. odstavek 14. člena ZPNačrt). To izhaja tudi iz 47. člena ZPNačrt, ki med drugim določa, da Občina pripravi osnutek občinskega prostorskega načrta tudi na podlagi občinskega strateškega prostorskega načrta, če je bil sprejet kot samostojen akt.</p> <p>Razlogi za izvzem iz stavbnih zemljišč:</p> <p>Z uveljavitvijo OLN PC Želodnik pred desetimi leti, je bila vzpostavljena podlaga za realizacijo</p>
--	--

	<p>prostorskih ureditev na tem območju. S tem je bila investitorjem dana možnost, da pristopijo k realizaciji investicijske namere, s pridobitvijo pravnomočnega gradbenega dovoljenja, s katerim se dejansko pridobi pravica do gradnje objektov.</p> <p>Dejstva, ki so povezana s posegom - (ne)realizacijo investicijske namere na predmetnih zemljiščih so sledeča:</p> <ul style="list-style-type: none"> - v skladu s prejetim OLN PC Želodnik, je na predmetnih zemljiščih zelo specifično določena vrsta poslovnega objekta in sicer logistični center Mercator; - v skladu z 42. členom predmetnega odloka je med občino in investitorji izgradnje gospodarske javne infrastrukture obvezna sklenitev urbanistične pogodbe¹³; - v skladu s 55. členom ZPNačrt je občinski podrobni prostorski načrt podlaga za pripravo projekta za pridobitev gradbenega dovoljenja. Prostorski akt določa razmestitev dejavnosti in s tem tudi namensko rabo prostora na splošni ravni in se ne more smatrati za pridobljeno pravico, ki izhaja šele iz konkretnega akta, kot je gradbeno dovoljenje (sodba I U 134/2011); - lastniki predmetnih zemljišč so bili v preteklosti (nazadnje z dopisom št. zadeve 0320-8/2013 z dne 17. 01. 2013), večkrat pozvani k aktivnostim, ki bi vodile k pridobitvi gradbenega dovoljenja, vendar se na pozive niso odzvali in niso pristopili k realizaciji ureditev. <p>Neizkazan interes lastnikov, spremenjena ekonomska situacija največjega lastnika zemljišč na območju PC Želodnik ter pobude za nove investicijske namere na drugih lokacijah v občini, so sovpadla s pripravo novega prostorskega akta - OPN, ki občini omogoča, da na novo razmesti dejavnosti v prostoru in s tem tudi namensko rabo prostora, kar je privedlo do predloga o izvzemu predmetnih stavbnih zemljišč.</p> <p>Javni interes, zasebni interes:</p> <p>Zakon o lokalni samoupravi občini za zadovoljevanje potreb svojih prebivalcev med drugim podeljuje pristojnost pri omogočanju pogojev za gospodarski razvoj občine in načrtovanju prostorskega razvoja. Dobrobit celotne skupnosti je v javnem interesu, kakor je v javnem interesu tudi prostorsko načrtovanje.</p>
--	--

	<p>Občina ostaja pri stališču, da je skladen prostorski razvoj, ki je cilj prostorskega načrtovanja možno doseči le z zagotavljanjem usklajenega razvoja komplementarnih dejavnosti na celotnem območju občine. Občina teži k načrtovanju posegov v prostor in prostorskih ureditev tako, da se bo krepil policentričen razvoj omrežja naselij. V ta okvir sodi tudi zagotavljanje prostorskih možnosti za gospodarski razvoj za uravnoteženo ponudbo kvalitetnih delovnih mest na celotnem območju občine.</p>
Varstvene omejitve in režimi	<p>Varstvo najboljših kmetijskih zemljišč, srednja, majhna in preostala poplavna nevarnost, naravna vrednota – Rovščica v povirnem delu.</p>
Okoljska presoja	<p>Izvem iz stavbnih zemljišč v okviru Okoljskega poročila za OPN ni bil presojan.</p>
OPREDELITVE	
Trajnostni razvoj v prostoru	<p>Obstoječe stanje na obravnavanem območju izkazuje kmetijsko rabo z območji nižinskih gozdnih sestavov (gmajne), ki izraža tradicionalno rabo prostora na tem območju. Posamezni deli območja so vključeni tudi v sistem spodbud pridelave hrane. Na območju so prisotne naravne vrednote. Deloma gre za ekološko pomembno območje. Na območju ni zgrajene nobene gospodarske infrastrukture z izjemo ceste, ki se dotika območja na južni strani, samega območja pa komunalno ne opremlja. Za dejansko realizacijo Odloka o občinskem lokacijskem načrtu za poslovno cono Želodnik bi bilo potrebno zgraditi celotno infrastrukturo, s čimer bi se obstoječe stanje prostora spremenilo do te mere, da bi bil prostor v celoti spremenjen. Na območju ni bilo zaznati namena izgradnje infrastrukture. Podjetje, ki je bilo ustanovljeno v ta namen, je končalo v stečaju. Na območju tudi ni bilo pridobljeno nobeno gradbeno dovoljenje. Preko območja poteka daljnovod 220 kV, Rašica-Podlog, tako da je potrebno upoštevati koridor daljnovoda kot element manjše možnosti pozidave območja.</p>
Učinkovita in gospodarna raba zemljišč	<p>Območje se v času veljavnosti OLN ni uporabljalo v skladu z njegovo namensko rabo niti ni bilo aktivirano za tovrstno uporabo. Tudi po sprejemu OLN (leto 2006), ki je dovoljeval gradnjo za poslovne namene je raba prostora ostala nespremenjena, se pravi, da se še naprej</p>

	<p>uporabljal le za kmetijsko rabo oziroma za ohranjanje tradicionalnega vzorca kmetijskih in gozdnih površin na tem območju. Kljub velikemu potencialu zemljišča je to ostalo v celoti neizkoriščeno za namene, ki so bili določeni z OLN. Do manjše izkoriščenosti je prišlo zgolj v posameznih delih in sicer ob južnem robu območja na meji z javno cesto. Smiselno je, da se ohrani obstoječa namenska raba v tistih delih, v katerih so že zgrajeni objekti. Ter da se ohrani tudi v delu ob načrtovani državni cesti, ki bo na ravni javne infrastrukture, zagotovila ustrezne dostope do posameznih parcel, ki se nahajajo ob tej cesti s pričakovanjem, da bo gradnja realizirana.</p>
Kakovostne bivalne razmere	Bivanje na tem območju ni bilo predvideno.
Prostorsko usklajeno in med seboj dopolnjujočo se razmestitev različnih dejavnosti v prostoru	Na območju si stojita nasproti: interes ohranjanja naravnih virov in biotske raznovrstnosti ter ohranjanje kmetijskega pridelovalnega potenciala in interes razvoja območij za industrijo in trgovino.
Prenova obstoječega, ki ima prednost pred graditvijo novega	Na območju ni možna prenova obstoječega, ker je obstoječe stanje sedanje stanje kmetijske namenske rabe. Za celotno območje je bila predvidena gradnja novih stavb in infrastrukture. Obstoječe stanje je kmetijska in gozdna raba.
Ohranjanje prepoznavnih značilnosti prostora	Z realizacijo OLN bi prišlo do bistvene spremembe v prostoru. Prepoznavna značilnost v prostoru je namreč kmetijsko gozdni sestav, ki se kot tak pojavlja že stoletja. Načelo ohranjanja obstoječega v predmetni enoti urejanja pomeni, da se ohranja kmetijsko gozdni sestav, kar ima za posledico interes prilagoditve namenske rabe dejanskemu stanju v prostoru.
Sanacija degradiranega prostora	V enoti urejanja ni degradiranega prostora.
Varstvo okolja, naravnih virov ter ohranjanje narave	Z ohranjanjem obstoječe dejanske rabe prostora, se pravi z ohranjanjem kmetijstva in drugih značilnosti okolja, se zasleduje: varstvo okolja naravnih virov in ohranjanja narave. Morebitna graditev na tako obsežnem območju (skoraj 40 h) bi bistveno spremenila dejavnike v prostoru do te mere, da bi bilo okolje popolnoma spremenjeno, s tem pa tudi spremenjeni oziroma v celoti uničeni obstoječi habitati v prostoru.
Celostno ohranjanje kulturne dediščine, vključno z naselbinsko dediščino	Sprememba obstoječega dejanskega stanja bi minimalno vplivala na ohranjanje kulturne

	dediščine, ker je območje zgolj v vplivnem območju Češenik - Park gradu Češenik.
Zagotavljanje zdravja prebivalstva	Ohranjanje sedanjega dejanskega stanja nima bistvenega vpliva na zdravje prebivalstva. Morebitna izgradnja predvidenih objektov, praviloma ne bi imela bistvenega vpliva na zdravje prebivalstva ob predpostavki, da se pri gradnji in obratovanju upošteva relevantne ukrepe za zagotavljanje zdravega okolja.
Funkcionalno oviranim osebam neoviran dostop do objektov in njihova uporaba skladno z zakonom	Relevanten vpliv ni zaznan.
Obramba države in varstvo pred naravnimi in drugimi nesrečami	Relevanten vpliv ni zaznan.
JAVNI INTERES	
Javni interes – ZJF	DA, smotrna poraba proračunskih sredstev in investicija v infrastrukturo.
Javni interes – ZKZ	DA, ohranjanje kmetijskih zemljišč.
Javni interes – ZON	DA, ohranjanje naravnih vrednot in obstoječih habitatov.
Javni interes – (ZVO-2)	DA, ekološko pomembno območje.
Javni interes – (ZVNDN)	DA, Naravna vrednota, Vplivno območje Češenik.
UGOTOVITVE:	
<p>Območje, ki je predmet obravnave se v celoti nahaja v območju izjemno pomembnih zemljišč za kmetijstvo ter v območje naravne vrednote Rovščica in vplivnem območju varstvenega režima kulturne dediščine Park gradu Češenik. Po svoji dejanski rabi so to zemljišča, ki so v kmetijski rabi bonitete precej nad 35 in gozd.</p> <p>V območju ni izvedena nobena gradnja, niti ni pridobljeno nobeno gradbeno dovoljenje. Celotno območje je komunalno neopremljeno. Gradnje so bile izvedene v južnem delu cone, ki pa se nahaja izven obravnavanega območja.</p> <p>Lastniki so izrazil interes, da nepremičnine ohranijo obstoječo namensko rabo. Lastniki pa niso izvedeli nobenih korakov, da bi območje komunalno opremili, da bi pridobili gradbena dovoljenja za gradnjo in izvedli gradnjo.</p> <p>Zemljišča se dejansko ves čas uporabljajo kot kmetijska in gozdna zemljišča. Kot kmetijska in gozna zemljišča so se uporabljala tudi v času pred sprejemom OPN v letu 2018.</p> <p>Zemljišča imajo visoko bonitetno oceno, ki daleč presega mejno boniteto po 3. c členu ZKZ (35 točk). Posledično je izražen javni interes ohranjanja kmetijskih zemljišč. Z režimom kmetijske namenske rabe se nadalje ohranja tudi naravna vrednota in varstveni režim kulturne dediščine, kot je to določeno za predmetno območje. Javni interes varstva okolja, učinkovite rabe virov, varstva kulturne in naravne dediščine ter varstva površin za kmetijsko pridelavo in prehrabno varnostna funkcija lastnine ter uravnoteženost bilanc kmetijskih zemljišč, zato v tem delu prevlada nad zasebnim interesom ohranitve obstoječe namenske rabe stavbnih zemljišč, saj je zazidljivost, kot je določena z OLN, le potencialna zazidljivost, ki je realno ni možno aktivirati brez bistvenega posega v prostor in brez izgradnje celotne komunalne infrastrukture in s tem povezane zelo investicije v izgradnjo komunalne opreme.</p>	

Nepremičnine niso ustrezno komunalno opremljene. Po OLN je bilo predvideno, da se bodo nepremičnine komunalno opremile v skladu z Odlokom o programu opremljanja za območje »Poslovne cone Želodnik« (Uradni vestnik 13/06). Do sprejema OPN v letu 2018 niso bila zagotovljena niti sredstva za komunalno opremljanje, niti ni bila sklenjena pogodba o opremljanju, niti ni bil izražen interes za sklenitev pogodbe o opremljanju niti ni bilo pridobljeno nobeno gradbeno dovoljenje za izgradnjo komunalne opreme niti ni bil zgrajen noben del komunalne opreme. Ustanovljeno je bilo sicer projektno podjetje za gradnjo komunalne infrastrukture ICJ, d.o.o., nad katerim pa se je dne 24.2.2014 začel stečaj. Dne 31.5.2017 je bil stečajni postopek zaključen in podjetje izbrisano iz sodnega registra. Lastniki zemljišč sami niso ustanovili podobnega projektnega podjetja za izgradnjo komunalne infrastrukture niti niso sami vložili zahteve za sklenitev pogodbe o opremljanju. V času sprejema OPN tako ni bilo nobene aktivnosti za izgradnjo komunalne infrastrukture niti ni bilo izraženega resnega interesa za to.

Vrednost opremljanja območja je bila po odloku na dan 31.5.2006 ocenjena na skupaj 5.592.782.916 SIT. Valorizirana vrednost na dan 10.10.2025 znaša 36.267.670,89 EUR. Občina ni imela niti v letu 2018 in 2019, niti ni imela pred tem, v proračunu zagotovljenih sredstev za izgradnjo predvidene komunalne opreme po odloku. Občina Domžale je imela v letu 2018 v proračunu 30.889.158 EUR realiziranih vseh prihodkov in ob tem za 6.674.130 EUR realiziranih vseh investicijskih odhodkov. Podobno stanje je tudi v letu 2024 (39.031.515 EUR vseh prihodkov in ob tem za 6.189.731 EUR investicijskih odhodkov). V luči javnega interesa na področju javnih financ je tako razvidno, da bi komunalno opremljanje območja ustvarilo strošek v višini skoraj enega celotnega letnega proračuna občine oziroma skoraj 6 letnih izdatkov za vse investicije v občini. Komunalno opremljanje cone bi tako bistveno vplivalo na druge investicije v občini, kar s stališča izvajanja nalog po ZLS in ZJF ni sprejemljivo. Potrebno je zagotavljati smotno in gospodarno ravnanje s proračunom in uravnoteženo financiranje vseh investicijskih projektov v občini. Javni interes enakomernega razvoja občine in socialne pravičnosti prevlada nad zasebnim interesom ohranitve neaktivirane cone, še posebej zato, ker nosilci zasebnega interesa niso izkazali niti namere, da bi sami nosili strošek komunalnega opremljanja oziroma niso, kar je še pomembneje, v času od uveljavitve OLN (2006) do sprejema OPN (2018), vložili vloge za sklenitev pogodbe o opremljanju in izvedli komunalnega opremljanja. Enakomeren razvoj občine je tudi v skladu z načelom učinkovite rabe sredstev in še posebej socialne pravičnosti. Socialno nepravilno bi bilo, če bi občina vsa svoje sredstva usmerila le v razvoj enega območja na škod vseh drugih območji.

Ker komunalna oprema ni bila zagotovljena, so imeli lastniki zemljišč pred sprejemom OPN le potencialno možnost gradnje, ki ni dejanska, ker zemljišče ni komunalno opremljeno in ker tudi niso bila niti do tedaj niti kasneje zagotovljena nobena sredstva za vsaj minimalno komunalno opremo. Glede na navedeno niso obstajale realne možnosti, da bi bilo zemljišče v razumnem roku dejansko mogoče uporabiti za gradnjo. Zaradi navedenega prevlada javni interes učinkovite in gospodarne rabe zemljišč, ki narekuje, da se za gradnjo uporabijo razpoložljiva stavbna zemljišča in da morebitna neizbraba stavbnih zemljišč preprečuje določitev nobih stavbnih zemljišč na drugih območjih. Čeprav je bila gradnja od leta 2006 dopustna, ni bila izvedena, kar pomeni, da ni bilo zadoščeno načelu učinkovite rabe sredstev. Pri čemer izstopa tudi načelo uravnoteženosti bilanc kmetijskih zemljišč. Dokler v občini niso uporabljena vsa zemljišča, ki so opredeljena kot stavbna zemljišča ni širitve stavbnih zemljišč na kmetijska zemljišča, dopustno pa je, da se stavbna zemljišča na kmetijskih zemljiščih vzpostavijo tako, da se zagotovijo nadomestna kmetijska zemljišča na zemljiščih, ki so do tedaj stavbna zemljišča. Neizkoriščen potencial skoraj 40 hektarov zemljišč, ki so v obravnavanem območju, tako zavira možnost razvoja v drugih območjih občine.

V obdobju od leta 2006 do leta 2018, ko je bil sprejet OPN, se je spremenila tudi potencialna možnost razvoja območja v predvideno cono. V bližini so se razvila konkurenčna območja z že

opremljenimi industrijskimi conami (na primer IC Komenda), ki zagotavljajo komunalno opremljena zemljišča, primerna za takojšnjo gradnjo. Smotrnost dejanske vzpostavitve nove industrijske cone je zaradi tega majhna, poseg v prostor oziroma obstoječe stanje v prostoru pa zelo velik.

Glede na to je smiselno, da se območje cone zmanjša, tako da se iz območja stavbnih zemljišč izvzamejo območja, ki so še nepozidana in so tudi komunalno neopremljena in na katerih je vzpostavljena obstoječa kmetijska oziroma gozdna raba. Posledično se s tem daje prednost ohranjanju obstoječega stanja in s tem ohranitvi proizvodnega kmetijskega potenciala, ohranitvi naravnih vrednot ter obstoječe naravne in kulturne krajine, ki je zaznana na tem območju. Pri tem se varuje tudi javni interes preprečevanja urbanizacije kmetijskih zemljišč in ohranjanja naravnih in varstvenih območij. Bistveni del je ohranjanje naravnih virov in biotske raznovrstnosti ter ohranjanje kmetijskega predelovanega potenciala. S spremembo namenske rabe se zagotavlja tudi javni interes ohranjanja prepoznavnosti prostora, to je značilne krajine v kombinaciji kmetijskega in gozdnega zemljišča. Gre za območje, ki je eno od zadnjih večjih ostankov strnjenega nižinskega gozda v Ljubljanski kotlini. Večji del tvori gozd rdečega bora in borovnice, ki se prepletajo z močvirnim črnojelševjem ter združbo hrasta in belega gabra z značilno barjansko floro, med katerimi so tudi barjevka, močvirska grezulja, barjanski blatec, dlakava mahovnica, okroglostna rosika, barjanska vijolica, močvirska karpača, navadni mrzličnik, bela kljunka in šotni mahovi. V povezavi s Prevojskimi ribniki in glinokopi v Rovi gozd predstavlja zelo pomemben habitat dvoživkam, saj tu živi najmanj 10 vrst. Ugoden habitat so prepoznali tudi kačji pastirji, saj jih tu najdemo najmanj 23 različnih vrst, med njimi tudi dristavičnega spreletavca in velikega studenčarja, ki se razmnožuje v naravno ohranjenih potokih.

Upošteva načela varovanja okolja in varstva kmetijskih zemljišč, ohranjanje bilance kmetijskih zemljišč ter racionalne rabe javnih sredstev je smiselno, da se namenska raba nepremičnin na območju uskladi z njihovo dejansko rabo, tako da se na nepremičnih v tem območju določi kmetijska, gozdna in vodna namenska raba in s tem spremenili status zemljišča iz potencialno zazidljivega v kmetijskega oziroma nezazidljivega.

Glede na navedeno javni interes določitve namenske rabe K1, K2, VC in G prevlada nad interesom lastnikov, da se ohrani stavbna namenska raba.

PODATKI O PARCELI	
Oznaka spremembe	163
Površina spremembe na parceli	12359.914650000001
Podatki o zemljišču (ZKP 2018)	
K.O.	1943
Parc. št.	426/39
Namenska raba 2018 (ur objava)	
Namenska raba pred OPN	P - območja proizvodnih dejavnosti
Namenska raba z OPN	K1 - najboljša kmetijska zemljišča, G - gozdna zemljišča
Enota urejanja prostora z OPN	EOP-91
Stanje v prostoru 2018	
Dejanska raba	njiva oz. vrt, trajni travnik, kmetijsko zemljišče v zaraščanju, drevesa in grmičevje
Boniteta kmetijskega zemljišča nad 35	DA
Varstveni in pravni režimi (stanje leta 2018)	
Narava	Zavarovano območje - NE Območje naravne vrednote - 4570 Rovščica Natura 2000 - NE Ekološko pomembno območje -26200 Češeniške in Prevojske gmajne
Kultura	Češenik - Park gradu Češenik 3008770 vplivno območje vrtnoarhitekturna dediščina
Varovalni gozd	NE
Poplave	DA
Vodovarstveno območje in režim	NE
Gospodarska javna infrastruktura – prenosni vod	Nadzemni vod - daljnovod (220 kV), ID 1005425
Opremljenost z gospodarsko javno infrastrukturo (stanje leta 2018)	
Cesta	NE
Vodovod	NE
Kanalizacija	NE
Elektrika – 0,4 kV	NE
Plin	NE
Telekomunikacije	NE

PODATKI O PARCELI	
Oznaka spremembe	163
Površina spremembe na parceli	4551.9897499999997
Podatki o zemljišču (ZKP 2018)	
K.O.	1943
Parc. št.	698/6
Namenska raba 2018 (ur objava)	
Namenska raba pred OPN	P - območja proizvodnih dejavnosti
Namenska raba z OPN	K1 - najboljša kmetijska zemljišča, G - gozdna zemljišča
Enota urejanja prostora z OPN	EOP-91
Stanje v prostoru 2018	
Dejanska raba	trajni travnik, gozd
Boniteta kmetijskega zemljišča nad 35	DA
Varstveni in pravni režimi (stanje leta 2018)	
Narava	<i>Zavarovano območje - NE</i> <i>Območje naravne vrednote - 4570</i> Rovščica <i>Natura 2000 - NE</i> <i>Ekološko pomembno območje -26200</i> Češeniške in Prevojske gmajne
Kultura	Češenik - Park gradu Češenik 3008770 vplivno območje vrtnoarhitekturna dediščina
Varovalni gozd	NE
Poplave	DA
Vodovarstveno območje in režim	NE
Gospodarska javna infrastruktura – prenosni vod	Nadzemni vod - daljnovod (220 kV), ID 1005425
Opremljenost z gospodarsko javno infrastrukturo (stanje leta 2018)	
Cesta	NE
Vodovod	NE
Kanalizacija	NE
Elektrika – 0,4 kV	NE
Plin	NE
Telekomunikacije	NE

PODATKI O PARCELI	
Oznaka spremembe	163
Površina spremembe na parceli	5715.1567577699998
Podatki o zemljišču (ZKP 2018)	
K.O.	1943
Parc. št.	989/3
Namenska raba 2018 (ur objava)	
Namenska raba pred OPN	P - območja proizvodnih dejavnosti
Namenska raba z OPN	K1 - najboljša kmetijska zemljišča, K2 - druga kmetijska zemljišča, VC - vodna zemljišča, G - gozdna zemljišča
Enota urejanja prostora z OPN	EOP-91
Stanje v prostoru 2018	
Dejanska raba	ekstenzivni oziroma travniški sadovnjak, trajni travnik, drevesa in grmičevje, neobdelano kmetijsko zemljišče, voda
Boniteta kmetijskega zemljišča nad 35	DA
Varstveni in pravni režimi (stanje leta 2018)	
Narava	Zavarovano območje - NE Območje naravne vrednote - 4570 Rovščica Natura 2000 - NE Ekološko pomembno območje -26200 Češeniške in Prevojske gmajne
Kultura	Češenik - Park gradu Češenik 3008770 vplivno območje vrtnoarhitekturna dediščina
Varovalni gozd	NE
Poplave	DA
Vodovarstveno območje in režim	NE
Gospodarska javna infrastruktura – prenosni vod	Nadzemni vod - daljnovod (220 kV), ID 1005425
Opremljenost z gospodarsko javno infrastrukturo (stanje leta 2018)	
Cesta	NE
Vodovod	NE
Kanalizacija	NE
Elektrika – 0,4 kV	NE
Plin	NE
Telekomunikacije	NE

PODATKI O PARCELI	
Oznaka spremembe	163
Površina spremembe na parceli	614.03165000000001
Podatki o zemljišču (ZKP 2018)	
K.O.	1943
Parc. št.	426/41
Namenska raba 2018 (ur objava)	
Namenska raba pred OPN	P - območja proizvodnih dejavnosti
Namenska raba z OPN	K1 - najboljša kmetijska zemljišča
Enota urejanja prostora z OPN	EOP-91
Stanje v prostoru 2018	
Dejanska raba	trajni travnik, pozidano in sorodno zemljišče
Boniteta kmetijskega zemljišča nad 35	DA
Varstveni in pravni režimi (stanje leta 2018)	
Narava	<i>Zavarovano območje - NE</i> <i>Območje naravne vrednote - 4570</i> Rovščica <i>Natura 2000 - NE</i> <i>Ekološko pomembno območje -NE</i>
Kultura	Češenik - Park gradu Češenik 3008770 vplivno območje vrtnoarhitekturna dediščina
Varovalni gozd	NE
Poplave	DA
Vodovarstveno območje in režim	NE
Gospodarska javna infrastruktura – prenosni vod	Nadzemni vod - daljnovod (220 kV), ID 1005425
Opremljenost z gospodarsko javno infrastrukturo (stanje leta 2018)	
Cesta	NE
Vodovod	NE
Kanalizacija	NE
Elektrika – 0,4 kV	NE
Plin	NE
Telekomunikacije	NE

PODATKI O PARCELI	
Oznaka spremembe	163
Površina spremembe na parceli	2047.6530499999999
Podatki o zemljišču (ZKP 2018)	
K.O.	1943
Parc. št.	426/53
Namenska raba 2018 (ur objava)	
Namenska raba pred OPN	P - območja proizvodnih dejavnosti
Namenska raba z OPN	K1 - najboljša kmetijska zemljišča
Enota urejanja prostora z OPN	EOP-91
Stanje v prostoru 2018	
Dejanska raba	trajni travnik, pozidano in sorodno zemljišče
Boniteta kmetijskega zemljišča nad 35	DA
Varstveni in pravni režimi (stanje leta 2018)	
Narava	<i>Zavarovano območje - NE</i> <i>Območje naravne vrednote - 4570</i> Rovščica <i>Natura 2000 - NE</i> <i>Ekološko pomembno območje -NE</i>
Kultura	Češenik - Park gradu Češenik 3008770 vplivno območje vrtnoarhitekturna dediščina
Varovalni gozd	NE
Poplave	DA
Vodovarstveno območje in režim	NE
Gospodarska javna infrastruktura – prenosni vod	Nadzemni vod - daljnovod (220 kV), ID 1005425
Opremljenost z gospodarsko javno infrastrukturo (stanje leta 2018)	
Cesta	NE
Vodovod	NE
Kanalizacija	NE
Elektrika – 0,4 kV	NE
Plin	NE
Telekomunikacije	NE

PODATKI O PARCELI	
Oznaka spremembe	163
Površina spremembe na parceli	1013.77125
Podatki o zemljišču (ZKP 2018)	
K.O.	1943
Parc. št.	426/40
Namenska raba 2018 (ur objava)	
Namenska raba pred OPN	P - območja proizvodnih dejavnosti
Namenska raba z OPN	K1 - najboljša kmetijska zemljišča, G - gozdna zemljišča
Enota urejanja prostora z OPN	EOP-91
Stanje v prostoru 2018	
Dejanska raba	trajni travnik, kmetijsko zemljišče v zaraščanju, drevesa in grmičevje, njiva oz. vrt
Boniteta kmetijskega zemljišča nad 35	DA
Varstveni in pravni režimi (stanje leta 2018)	
Narava	Zavarovano območje - NE Območje naravne vrednote - 4570 Rovščica Natura 2000 - NE Ekološko pomembno območje -NE
Kultura	Češenik - Park gradu Češenik 3008770 vplivno območje vrtnoarhitekturna dediščina
Varovalni gozd	NE
Poplave	DA
Vodovarstveno območje in režim	NE
Gospodarska javna infrastruktura – prenosni vod	Nadzemni vod - daljnovod (220 kV), ID 1005425
Opremljenost z gospodarsko javno infrastrukturo (stanje leta 2018)	
Cesta	NE
Vodovod	NE
Kanalizacija	NE
Elektrika – 0,4 kV	NE
Plin	NE
Telekomunikacije	NE

PODATKI O PARCELI	
Oznaka spremembe	163
Površina spremembe na parceli	203.89319999899999
Podatki o zemljišču (ZKP 2018)	
K.O.	1943
Parc. št.	670/2
Namenska raba 2018 (ur objava)	
Namenska raba pred OPN	P - območja proizvodnih dejavnosti
Namenska raba z OPN	G - gozdna zemljišča
Enota urejanja prostora z OPN	EOP-91
Stanje v prostoru 2018	
Dejanska raba	gozd
Boniteta kmetijskega zemljišča nad 35	DA
Varstveni in pravni režimi (stanje leta 2018)	
Narava	<i>Zavarovano območje - NE</i> <i>Območje naravne vrednote - 5258</i> <i>Želodnik - ribnik</i> <i>Natura 2000 - NE</i> <i>Ekološko pomembno območje -26200</i> <i>Češeniške in Prevojske gmajne</i>
Kultura	NE
Varovalni gozd	NE
Poplave	NE
Vodovarstveno območje in režim	NE
Gospodarska javna infrastruktura – prenosni vod	Nadzemni vod - daljnovod (220 kV), ID 1005425
Opremljenost z gospodarsko javno infrastrukturo (stanje leta 2018)	
Cesta	NE
Vodovod	NE
Kanalizacija	NE
Elektrika – 0,4 kV	NE
Plin	NE
Telekomunikacije	NE

PODATKI O PARCELI	
Oznaka spremembe	163
Površina spremembe na parceli	520.26794999900005
Podatki o zemljišču (ZKP 2018)	
K.O.	1943
Parc. št.	671/78
Namenska raba 2018 (ur objava)	
Namenska raba pred OPN	P - območja proizvodnih dejavnosti
Namenska raba z OPN	G - gozdna zemljišča
Enota urejanja prostora z OPN	EOP-91
Stanje v prostoru 2018	
Dejanska raba	gozd
Boniteta kmetijskega zemljišča nad 35	DA
Varstveni in pravni režimi (stanje leta 2018)	
Narava	<i>Zavarovano območje - NE</i> <i>Območje naravne vrednote - 5258</i> <i>Želodnik - ribnik</i> <i>Natura 2000 - NE</i> <i>Ekološko pomembno območje -26200</i> <i>Češeniške in Prevojske gmajne</i>
Kultura	NE
Varovalni gozd	NE
Poplave	NE
Vodovarstveno območje in režim	NE
Gospodarska javna infrastruktura – prenosni vod	Nadzemni vod - daljnovod (220 kV), ID 1005425
Opremljenost z gospodarsko javno infrastrukturo (stanje leta 2018)	
Cesta	NE
Vodovod	NE
Kanalizacija	NE
Elektrika – 0,4 kV	NE
Plin	NE
Telekomunikacije	NE

PODATKI O PARCELI	
Oznaka spremembe	163
Površina spremembe na parceli	2982.5889999999999
Podatki o zemljišču (ZKP 2018)	
K.O.	1943
Parc. št.	692/43
Namenska raba 2018 (ur objava)	
Namenska raba pred OPN	P - območja proizvodnih dejavnosti
Namenska raba z OPN	G - gozdna zemljišča
Enota urejanja prostora z OPN	EOP-91
Stanje v prostoru 2018	
Dejanska raba	gozd
Boniteta kmetijskega zemljišča nad 35	DA
Varstveni in pravni režimi (stanje leta 2018)	
Narava	Zavarovano območje - NE Območje naravne vrednote - 5258 Želodnik - ribnik Natura 2000 - NE Ekološko pomembno območje -26200 Češeniške in Prevojske gmajne
Kultura	Češenik - Park gradu Češenik 3008770 vplivno območje vrtnoarhitekturna dediščina
Varovalni gozd	NE
Poplave	NE
Vodovarstveno območje in režim	NE
Gospodarska javna infrastruktura – prenosni vod	Nadzemni vod - daljnovod (220 kV), ID 1005425
Opremljenost z gospodarsko javno infrastrukturo (stanje leta 2018)	
Cesta	NE
Vodovod	NE
Kanalizacija	NE
Elektrika – 0,4 kV	NE
Plin	NE
Telekomunikacije	NE

PODATKI O PARCELI	
Oznaka spremembe	163
Površina spremembe na parceli	5122.2842000000001
Podatki o zemljišču (ZKP 2018)	
K.O.	1943
Parc. št.	692/44
Namenska raba 2018 (ur objava)	
Namenska raba pred OPN	P - območja proizvodnih dejavnosti
Namenska raba z OPN	G - gozdna zemljišča
Enota urejanja prostora z OPN	EOP-91
Stanje v prostoru 2018	
Dejanska raba	gozd
Boniteta kmetijskega zemljišča nad 35	DA
Varstveni in pravni režimi (stanje leta 2018)	
Narava	<i>Zavarovano območje - NE</i> <i>Območje naravne vrednote - 5258</i> <i>Želodnik - ribnik</i> <i>Natura 2000 - NE</i> <i>Ekološko pomembno območje -26200</i> <i>Češeniške in Prevojske gmajne</i>
Kultura	Češenik - Park gradu Češenik 3008770 vplivno območje vrtnoarhitekturna dediščina
Varovalni gozd	NE
Poplave	NE
Vodovarstveno območje in režim	NE
Gospodarska javna infrastruktura – prenosni vod	Nadzemni vod - daljnovod (220 kV), ID 1005425
Opremljenost z gospodarsko javno infrastrukturo (stanje leta 2018)	
Cesta	NE
Vodovod	NE
Kanalizacija	NE
Elektrika – 0,4 kV	NE
Plin	NE
Telekomunikacije	NE

PODATKI O PARCELI	
Oznaka spremembe	163
Površina spremembe na parceli	24994.125199999999
Podatki o zemljišču (ZKP 2018)	
K.O.	1943
Parc. št.	670/1
Namenska raba 2018 (ur objava)	
Namenska raba pred OPN	P - območja proizvodnih dejavnosti
Namenska raba z OPN	VC - vodna zemljišča, G - gozdna zemljišča
Enota urejanja prostora z OPN	EOP-91
Stanje v prostoru 2018	
Dejanska raba	gozd
Boniteta kmetijskega zemljišča nad 35	DA
Varstveni in pravni režimi (stanje leta 2018)	
Narava	<i>Zavarovano območje - NE</i> <i>Območje naravne vrednote - 5258</i> Želodnik - ribnik <i>Natura 2000 - NE</i> <i>Ekološko pomembno območje -26200</i> Češeniške in Prevojske gmajne
Kultura	NE
Varovalni gozd	NE
Poplave	NE
Vodovarstveno območje in režim	NE
Gospodarska javna infrastruktura – prenosni vod	Nadzemni vod - daljnovod (220 kV), ID 1005425
Opremljenost z gospodarsko javno infrastrukturo (stanje leta 2018)	
Cesta	NE
Vodovod	NE
Kanalizacija	NE
Elektrika – 0,4 kV	NE
Plin	NE
Telekomunikacije	NE

PODATKI O PARCELI	
Oznaka spremembe	163
Površina spremembe na parceli	256.94470000000001
Podatki o zemljišču (ZKP 2018)	
K.O.	1943
Parc. št.	696/2
Namenska raba 2018 (ur objava)	
Namenska raba pred OPN	P - območja proizvodnih dejavnosti
Namenska raba z OPN	G - gozdna zemljišča
Enota urejanja prostora z OPN	EOP-91
Stanje v prostoru 2018	
Dejanska raba	trajni travnik, gozd
Boniteta kmetijskega zemljišča nad 35	DA
Varstveni in pravni režimi (stanje leta 2018)	
Narava	<i>Zavarovano območje - NE</i> <i>Območje naravne vrednote - 0</i> <i>Natura 2000 - NE</i> <i>Ekološko pomembno območje -26200</i> <i>Češeniške in Prevojske gmajne</i>
Kultura	Češenik - Park gradu Češenik 3008770 vplivno območje vrtnoarhitekturna dediščina
Varovalni gozd	NE
Poplave	NE
Vodovarstveno območje in režim	NE
Gospodarska javna infrastruktura – prenosni vod	Nadzemni vod - daljnovod (220 kV), ID 1005425
Opremljenost z gospodarsko javno infrastrukturo (stanje leta 2018)	
Cesta	NE
Vodovod	NE
Kanalizacija	NE
Elektrika – 0,4 kV	NE
Plin	NE
Telekomunikacije	NE

PODATKI O PARCELI	
Oznaka spremembe	163
Površina spremembe na parceli	772.76220000000001
Podatki o zemljišču (ZKP 2018)	
K.O.	1943
Parc. št.	698/8
Namenska raba 2018 (ur objava)	
Namenska raba pred OPN	P - območja proizvodnih dejavnosti
Namenska raba z OPN	K1 - najboljša kmetijska zemljišča
Enota urejanja prostora z OPN	EOP-91
Stanje v prostoru 2018	
Dejanska raba	trajni travnik
Boniteta kmetijskega zemljišča nad 35	DA
Varstveni in pravni režimi (stanje leta 2018)	
Narava	<i>Zavarovano območje - NE</i> <i>Območje naravne vrednote - 0</i> <i>Natura 2000 - NE</i> <i>Ekološko pomembno območje -26200</i> <i>Češeniške in Prevojske gmajne</i>
Kultura	Češenik - Park gradu Češenik 3008770 vplivno območje vrtnoarhitekturna dediščina
Varovalni gozd	NE
Poplave	NE
Vodovarstveno območje in režim	NE
Gospodarska javna infrastruktura – prenosni vod	Nadzemni vod - daljnovod (220 kV), ID 1005425
Opremljenost z gospodarsko javno infrastrukturo (stanje leta 2018)	
Cesta	NE
Vodovod	NE
Kanalizacija	NE
Elektrika – 0,4 kV	NE
Plin	NE
Telekomunikacije	NE

PODATKI O PARCELI	
Oznaka spremembe	163
Površina spremembe na parceli	1279.2983999999999
Podatki o zemljišču (ZKP 2018)	
K.O.	1943
Parc. št.	697/3
Namenska raba 2018 (ur objava)	
Namenska raba pred OPN	P - območja proizvodnih dejavnosti
Namenska raba z OPN	K1 - najboljša kmetijska zemljišča, G - gozdna zemljišča
Enota urejanja prostora z OPN	EOP-91
Stanje v prostoru 2018	
Dejanska raba	trajni travnik
Boniteta kmetijskega zemljišča nad 35	DA
Varstveni in pravni režimi (stanje leta 2018)	
Narava	Zavarovano območje - NE Območje naravne vrednote - 0 Natura 2000 - NE Ekološko pomembno območje -26200 Češeniške in Prevojske gmajne
Kultura	Češenik - Park gradu Češenik 3008770 vplivno območje vrtnoarhitekturna dediščina
Varovalni gozd	NE
Poplave	NE
Vodovarstveno območje in režim	NE
Gospodarska javna infrastruktura – prenosni vod	Nadzemni vod - daljnovod (220 kV), ID 1005425
Opremljenost z gospodarsko javno infrastrukturo (stanje leta 2018)	
Cesta	NE
Vodovod	NE
Kanalizacija	NE
Elektrika – 0,4 kV	NE
Plin	NE
Telekomunikacije	NE

PODATKI O PARCELI	
Oznaka spremembe	163
Površina spremembe na parceli	5357.1333500000001
Podatki o zemljišču (ZKP 2018)	
K.O.	1943
Parc. št.	426/47
Namenska raba 2018 (ur objava)	
Namenska raba pred OPN	P - območja proizvodnih dejavnosti
Namenska raba z OPN	K1 - najboljša kmetijska zemljišča, VC - vodna zemljišča, G - gozdna zemljišča
Enota urejanja prostora z OPN	EOP-91
Stanje v prostoru 2018	
Dejanska raba	trajni travnik, kmetijsko zemljišče v zaraščanju, drevesa in grmičevje, njiva oz. vrt
Boniteta kmetijskega zemljišča nad 35	DA
Varstveni in pravni režimi (stanje leta 2018)	
Narava	Zavarovano območje - NE Območje naravne vrednote - 0 Natura 2000 - NE Ekološko pomembno območje -26200 Češeniške in Prevojske gmajne
Kultura	Češenik - Park gradu Češenik 3008770 vplivno območje vrtnoarhitekturna dediščina
Varovalni gozd	NE
Poplave	DA
Vodovarstveno območje in režim	NE
Gospodarska javna infrastruktura – prenosni vod	Nadzemni vod - daljnovod (220 kV), ID 1005425
Opremljenost z gospodarsko javno infrastrukturo (stanje leta 2018)	
Cesta	NE
Vodovod	NE
Kanalizacija	NE
Elektrika – 0,4 kV	NE
Plin	NE
Telekomunikacije	NE

PODATKI O PARCELI	
Oznaka spremembe	163
Površina spremembe na parceli	88.227130118800005
Podatki o zemljišču (ZKP 2018)	
K.O.	1943
Parc. št.	426/72
Namenska raba 2018 (ur objava)	
Namenska raba pred OPN	P - območja proizvodnih dejavnosti
Namenska raba z OPN	K1 - najboljša kmetijska zemljišča
Enota urejanja prostora z OPN	EOP-91
Stanje v prostoru 2018	
Dejanska raba	trajni travnik
Boniteta kmetijskega zemljišča nad 35	DA
Varstveni in pravni režimi (stanje leta 2018)	
Narava	<i>Zavarovano območje - NE</i> <i>Območje naravne vrednote - 0</i> <i>Natura 2000 - NE</i> <i>Ekološko pomembno območje -NE</i>
Kultura	Češenik - Park gradu Češenik 3008770 vplivno območje vrtnoarhitekturna dediščina
Varovalni gozd	NE
Poplave	DA
Vodovarstveno območje in režim	NE
Gospodarska javna infrastruktura – prenosni vod	Nadzemni vod - daljnovod (220 kV), ID 1005425
Opremljenost z gospodarsko javno infrastrukturo (stanje leta 2018)	
Cesta	NE
Vodovod	NE
Kanalizacija	NE
Elektrika – 0,4 kV	NE
Plin	NE
Telekomunikacije	NE

PODATKI O PARCELI	
Oznaka spremembe	163
Površina spremembe na parceli	3923.0131703400002
Podatki o zemljišču (ZKP 2018)	
K.O.	1943
Parc. št.	426/56
Namenska raba 2018 (ur objava)	
Namenska raba pred OPN	P - območja proizvodnih dejavnosti
Namenska raba z OPN	K1 - najboljša kmetijska zemljišča
Enota urejanja prostora z OPN	EOP-91
Stanje v prostoru 2018	
Dejanska raba	njiva oz. vrt, trajni travnik, pozidano in sorodno zemljišče, drevesa in grmičevje
Boniteta kmetijskega zemljišča nad 35	DA
Varstveni in pravni režimi (stanje leta 2018)	
Narava	Zavarovano območje - NE Območje naravne vrednote - 0 Natura 2000 - NE Ekološko pomembno območje -NE
Kultura	Češenik - Park gradu Češenik 3008770 vplivno območje vrtnoarhitekturna dediščina
Varovalni gozd	NE
Poplave	DA
Vodovarstveno območje in režim	NE
Gospodarska javna infrastruktura – prenosni vod	Nadzemni vod - daljnovod (220 kV), ID 1005425
Opremljenost z gospodarsko javno infrastrukturo (stanje leta 2018)	
Cesta	NE
Vodovod	NE
Kanalizacija	NE
Elektrika – 0,4 kV	NE
Plin	NE
Telekomunikacije	NE

PODATKI O PARCELI	
Oznaka spremembe	163
Površina spremembe na parceli	5313.2975134400003
Podatki o zemljišču (ZKP 2018)	
K.O.	1943
Parc. št.	426/52
Namenska raba 2018 (ur objava)	
Namenska raba pred OPN	P - območja proizvodnih dejavnosti
Namenska raba z OPN	K1 - najboljša kmetijska zemljišča, VC - vodna zemljišča
Enota urejanja prostora z OPN	EOP-91
Stanje v prostoru 2018	
Dejanska raba	njiva oz. vrt, trajni travnik, drevesa in grmičevje, neobdelano kmetijsko zemljišče, pozidano in sorodno zemljišče
Boniteta kmetijskega zemljišča nad 35	DA
Varstveni in pravni režimi (stanje leta 2018)	
Narava	Zavarovano območje - NE Območje naravne vrednote - 0 Natura 2000 - NE Ekološko pomembno območje -NE
Kultura	Češenik - Park gradu Češenik 3008770 vplivno območje vrtnoarhitekturna dediščina
Varovalni gozd	NE
Poplave	DA
Vodovarstveno območje in režim	NE
Gospodarska javna infrastruktura – prenosni vod	Nadzemni vod - daljnovod (220 kV), ID 1005425
Opremljenost z gospodarsko javno infrastrukturo (stanje leta 2018)	
Cesta	NE
Vodovod	NE
Kanalizacija	NE
Elektrika – 0,4 kV	NE
Plin	NE
Telekomunikacije	NE

PODATKI O PARCELI	
Oznaka spremembe	163
Površina spremembe na parceli	3004.2703000000001
Podatki o zemljišču (ZKP 2018)	
K.O.	1943
Parc. št.	692/34
Namenska raba 2018 (ur objava)	
Namenska raba pred OPN	P - območja proizvodnih dejavnosti
Namenska raba z OPN	G - gozdna zemljišča
Enota urejanja prostora z OPN	EOP-91
Stanje v prostoru 2018	
Dejanska raba	trajni travnik, drevesa in grmičevje, gozd
Boniteta kmetijskega zemljišča nad 35	DA
Varstveni in pravni režimi (stanje leta 2018)	
Narava	<i>Zavarovano območje - NE</i> <i>Območje naravne vrednote - 4570</i> Rovščica <i>Natura 2000 - NE</i> <i>Ekološko pomembno območje -26200</i> Češeniške in Prevojske gmajne
Kultura	Češenik - Park gradu Češenik 3008770 vplivno območje vrtnoarhitekturna dediščina
Varovalni gozd	NE
Poplave	NE
Vodovarstveno območje in režim	NE
Gospodarska javna infrastruktura – prenosni vod	NE
Opremljenost z gospodarsko javno infrastrukturo (stanje leta 2018)	
Cesta	NE
Vodovod	NE
Kanalizacija	NE
Elektrika – 0,4 kV	NE
Plin	NE
Telekomunikacije	NE

PODATKI O PARCELI	
Oznaka spremembe	163
Površina spremembe na parceli	46.951000000000001
Podatki o zemljišču (ZKP 2018)	
K.O.	1943
Parc. št.	692/36
Namenska raba 2018 (ur objava)	
Namenska raba pred OPN	P - območja proizvodnih dejavnosti
Namenska raba z OPN	K1 - najboljša kmetijska zemljišča, G - gozdna zemljišča
Enota urejanja prostora z OPN	EOP-91
Stanje v prostoru 2018	
Dejanska raba	trajni travnik, drevesa in grmičevje
Boniteta kmetijskega zemljišča nad 35	DA
Varstveni in pravni režimi (stanje leta 2018)	
Narava	Zavarovano območje - NE Območje naravne vrednote - 4570 Rovščica Natura 2000 - NE Ekološko pomembno območje -26200 Češeniške in Prevojske gmajne
Kultura	Češenik - Park gradu Češenik 3008770 vplivno območje vrtnoarhitekturna dediščina
Varovalni gozd	NE
Poplave	NE
Vodovarstveno območje in režim	NE
Gospodarska javna infrastruktura – prenosni vod	NE
Opremljenost z gospodarsko javno infrastrukturo (stanje leta 2018)	
Cesta	NE
Vodovod	NE
Kanalizacija	NE
Elektrika – 0,4 kV	NE
Plin	NE
Telekomunikacije	NE

PODATKI O PARCELI	
Oznaka spremembe	163
Površina spremembe na parceli	2347.9246499999999
Podatki o zemljišču (ZKP 2018)	
K.O.	1943
Parc. št.	692/37
Namenska raba 2018 (ur objava)	
Namenska raba pred OPN	P - območja proizvodnih dejavnosti
Namenska raba z OPN	K1 - najboljša kmetijska zemljišča, G - gozdna zemljišča
Enota urejanja prostora z OPN	EOP-91
Stanje v prostoru 2018	
Dejanska raba	trajni travnik, gozd
Boniteta kmetijskega zemljišča nad 35	DA
Varstveni in pravni režimi (stanje leta 2018)	
Narava	Zavarovano območje - NE Območje naravne vrednote - 4570 Rovščica Natura 2000 - NE Ekološko pomembno območje -26200 Češeniške in Prevojske gmajne
Kultura	Češenik - Park gradu Češenik 3008770 vplivno območje vrtnoarhitekturna dediščina
Varovalni gozd	NE
Poplave	NE
Vodovarstveno območje in režim	NE
Gospodarska javna infrastruktura – prenosni vod	NE
Opremljenost z gospodarsko javno infrastrukturo (stanje leta 2018)	
Cesta	NE
Vodovod	NE
Kanalizacija	NE
Elektrika – 0,4 kV	NE
Plin	NE
Telekomunikacije	NE

PODATKI O PARCELI	
Oznaka spremembe	163
Površina spremembe na parceli	3312.63645
Podatki o zemljišču (ZKP 2018)	
K.O.	1943
Parc. št.	698/5
Namenska raba 2018 (ur objava)	
Namenska raba pred OPN	P - območja proizvodnih dejavnosti
Namenska raba z OPN	K1 - najboljša kmetijska zemljišča, VC - vodna zemljišča, G - gozdna zemljišča
Enota urejanja prostora z OPN	EOP-91
Stanje v prostoru 2018	
Dejanska raba	trajni travnik, drevesa in grmičevje
Boniteta kmetijskega zemljišča nad 35	DA
Varstveni in pravni režimi (stanje leta 2018)	
Narava	Zavarovano območje - NE Območje naravne vrednote - 4570 Rovščica Natura 2000 - NE Ekološko pomembno območje -26200 Češeniške in Prevojske gmajne
Kultura	Češenik - Park gradu Češenik 3008770 vplivno območje vrtnoarhitekturna dediščina
Varovalni gozd	NE
Poplave	DA
Vodovarstveno območje in režim	NE
Gospodarska javna infrastruktura – prenosni vod	NE
Opremljenost z gospodarsko javno infrastrukturo (stanje leta 2018)	
Cesta	NE
Vodovod	NE
Kanalizacija	NE
Elektrika – 0,4 kV	NE
Plin	NE
Telekomunikacije	NE

PODATKI O PARCELI	
Oznaka spremembe	163
Površina spremembe na parceli	315.09165000000002
Podatki o zemljišču (ZKP 2018)	
K.O.	1943
Parc. št.	692/35
Namenska raba 2018 (ur objava)	
Namenska raba pred OPN	P - območja proizvodnih dejavnosti
Namenska raba z OPN	VC - vodna zemljišča, G - gozdna zemljišča
Enota urejanja prostora z OPN	EOP-91
Stanje v prostoru 2018	
Dejanska raba	drevesa in grmičevje
Boniteta kmetijskega zemljišča nad 35	DA
Varstveni in pravni režimi (stanje leta 2018)	
Narava	<i>Zavarovano območje - NE</i> <i>Območje naravne vrednote - 4570</i> Rovščica <i>Natura 2000 - NE</i> <i>Ekološko pomembno območje -26200</i> Češeniške in Prevojske gmajne
Kultura	Češenik - Park gradu Češenik 3008770 vplivno območje vrtnoarhitekturna dediščina
Varovalni gozd	NE
Poplave	DA
Vodovarstveno območje in režim	NE
Gospodarska javna infrastruktura – prenosni vod	NE
Opremljenost z gospodarsko javno infrastrukturo (stanje leta 2018)	
Cesta	NE
Vodovod	NE
Kanalizacija	NE
Elektrika – 0,4 kV	NE
Plin	NE
Telekomunikacije	NE

PODATKI O PARCELI	
Oznaka spremembe	163
Površina spremembe na parceli	358.75905
Podatki o zemljišču (ZKP 2018)	
K.O.	1943
Parc. št.	692/63
Namenska raba 2018 (ur objava)	
Namenska raba pred OPN	P - območja proizvodnih dejavnosti
Namenska raba z OPN	G - gozdna zemljišča
Enota urejanja prostora z OPN	EOP-91
Stanje v prostoru 2018	
Dejanska raba	drevesa in grmičevje
Boniteta kmetijskega zemljišča nad 35	DA
Varstveni in pravni režimi (stanje leta 2018)	
Narava	<i>Zavarovano območje - NE</i> <i>Območje naravne vrednote - 4570</i> Rovščica <i>Natura 2000 - NE</i> <i>Ekološko pomembno območje -26200</i> Češeniške in Prevojske gmajne
Kultura	Češenik - Park gradu Češenik 3008770 vplivno območje vrtnoarhitekturna dediščina
Varovalni gozd	NE
Poplave	DA
Vodovarstveno območje in režim	NE
Gospodarska javna infrastruktura – prenosni vod	NE
Opremljenost z gospodarsko javno infrastrukturo (stanje leta 2018)	
Cesta	NE
Vodovod	NE
Kanalizacija	NE
Elektrika – 0,4 kV	NE
Plin	NE
Telekomunikacije	NE

PODATKI O PARCELI	
Oznaka spremembe	163
Površina spremembe na parceli	93.697900000199994
Podatki o zemljišču (ZKP 2018)	
K.O.	1943
Parc. št.	692/64
Namenska raba 2018 (ur objava)	
Namenska raba pred OPN	P - območja proizvodnih dejavnosti
Namenska raba z OPN	G - gozdna zemljišča
Enota urejanja prostora z OPN	EOP-91
Stanje v prostoru 2018	
Dejanska raba	drevesa in grmičevje
Boniteta kmetijskega zemljišča nad 35	DA
Varstveni in pravni režimi (stanje leta 2018)	
Narava	<i>Zavarovano območje - NE</i> <i>Območje naravne vrednote - 4570</i> Rovščica <i>Natura 2000 - NE</i> <i>Ekološko pomembno območje -26200</i> Češeniške in Prevojske gmajne
Kultura	Češenik - Park gradu Češenik 3008770 vplivno območje vrtnoarhitekturna dediščina
Varovalni gozd	NE
Poplave	DA
Vodovarstveno območje in režim	NE
Gospodarska javna infrastruktura – prenosni vod	NE
Opremljenost z gospodarsko javno infrastrukturo (stanje leta 2018)	
Cesta	NE
Vodovod	NE
Kanalizacija	NE
Elektrika – 0,4 kV	NE
Plin	NE
Telekomunikacije	NE

PODATKI O PARCELI	
Oznaka spremembe	163
Površina spremembe na parceli	799.11620000100004
Podatki o zemljišču (ZKP 2018)	
K.O.	1943
Parc. št.	692/65
Namenska raba 2018 (ur objava)	
Namenska raba pred OPN	P - območja proizvodnih dejavnosti
Namenska raba z OPN	G - gozdna zemljišča
Enota urejanja prostora z OPN	EOP-91
Stanje v prostoru 2018	
Dejanska raba	drevesa in grmičevje
Boniteta kmetijskega zemljišča nad 35	DA
Varstveni in pravni režimi (stanje leta 2018)	
Narava	<i>Zavarovano območje - NE</i> <i>Območje naravne vrednote - 4570</i> Rovščica <i>Natura 2000 - NE</i> <i>Ekološko pomembno območje -26200</i> Češeniške in Prevojske gmajne
Kultura	Češenik - Park gradu Češenik 3008770 vplivno območje vrtnoarhitekturna dediščina
Varovalni gozd	NE
Poplave	DA
Vodovarstveno območje in režim	NE
Gospodarska javna infrastruktura – prenosni vod	NE
Opremljenost z gospodarsko javno infrastrukturo (stanje leta 2018)	
Cesta	NE
Vodovod	NE
Kanalizacija	NE
Elektrika – 0,4 kV	NE
Plin	NE
Telekomunikacije	NE

PODATKI O PARCELI	
Oznaka spremembe	163
Površina spremembe na parceli	571.13325000099996
Podatki o zemljišču (ZKP 2018)	
K.O.	1943
Parc. št.	692/66
Namenska raba 2018 (ur objava)	
Namenska raba pred OPN	P - območja proizvodnih dejavnosti
Namenska raba z OPN	G - gozdna zemljišča
Enota urejanja prostora z OPN	EOP-91
Stanje v prostoru 2018	
Dejanska raba	drevesa in grmičevje
Boniteta kmetijskega zemljišča nad 35	DA
Varstveni in pravni režimi (stanje leta 2018)	
Narava	<i>Zavarovano območje - NE</i> <i>Območje naravne vrednote - 4570</i> Rovščica <i>Natura 2000 - NE</i> <i>Ekološko pomembno območje -26200</i> Češeniške in Prevojske gmajne
Kultura	Češenik - Park gradu Češenik 3008770 vplivno območje vrtnoarhitekturna dediščina
Varovalni gozd	NE
Poplave	DA
Vodovarstveno območje in režim	NE
Gospodarska javna infrastruktura – prenosni vod	NE
Opremljenost z gospodarsko javno infrastrukturo (stanje leta 2018)	
Cesta	NE
Vodovod	NE
Kanalizacija	NE
Elektrika – 0,4 kV	NE
Plin	NE
Telekomunikacije	NE

PODATKI O PARCELI	
Oznaka spremembe	163
Površina spremembe na parceli	770.09119999999996
Podatki o zemljišču (ZKP 2018)	
K.O.	1943
Parc. št.	692/67
Namenska raba 2018 (ur objava)	
Namenska raba pred OPN	P - območja proizvodnih dejavnosti
Namenska raba z OPN	G - gozdna zemljišča
Enota urejanja prostora z OPN	EOP-91
Stanje v prostoru 2018	
Dejanska raba	drevesa in grmičevje, gozd
Boniteta kmetijskega zemljišča nad 35	DA
Varstveni in pravni režimi (stanje leta 2018)	
Narava	<i>Zavarovano območje - NE</i> <i>Območje naravne vrednote - 4570</i> Rovščica <i>Natura 2000 - NE</i> <i>Ekološko pomembno območje -26200</i> Češeniške in Prevojske gmajne
Kultura	Češenik - Park gradu Češenik 3008770 vplivno območje vrtnoarhitekturna dediščina
Varovalni gozd	NE
Poplave	DA
Vodovarstveno območje in režim	NE
Gospodarska javna infrastruktura – prenosni vod	NE
Opremljenost z gospodarsko javno infrastrukturo (stanje leta 2018)	
Cesta	NE
Vodovod	NE
Kanalizacija	NE
Elektrika – 0,4 kV	NE
Plin	NE
Telekomunikacije	NE

PODATKI O PARCELI	
Oznaka spremembe	163
Površina spremembe na parceli	236.11989999900001
Podatki o zemljišču (ZKP 2018)	
K.O.	1943
Parc. št.	692/12
Namenska raba 2018 (ur objava)	
Namenska raba pred OPN	P - območja proizvodnih dejavnosti
Namenska raba z OPN	G - gozdna zemljišča
Enota urejanja prostora z OPN	EOP-91
Stanje v prostoru 2018	
Dejanska raba	drevesa in grmičevje, gozd
Boniteta kmetijskega zemljišča nad 35	DA
Varstveni in pravni režimi (stanje leta 2018)	
Narava	<i>Zavarovano območje - NE</i> <i>Območje naravne vrednote - 4570</i> Rovščica <i>Natura 2000 - NE</i> <i>Ekološko pomembno območje -26200</i> Češeniške in Prevojske gmajne
Kultura	Češenik - Park gradu Češenik 3008770 vplivno območje vrtnoarhitekturna dediščina
Varovalni gozd	NE
Poplave	NE
Vodovarstveno območje in režim	NE
Gospodarska javna infrastruktura – prenosni vod	NE
Opremljenost z gospodarsko javno infrastrukturo (stanje leta 2018)	
Cesta	NE
Vodovod	NE
Kanalizacija	NE
Elektrika – 0,4 kV	NE
Plin	NE
Telekomunikacije	NE

PODATKI O PARCELI	
Oznaka spremembe	163
Površina spremembe na parceli	450.47380000099997
Podatki o zemljišču (ZKP 2018)	
K.O.	1943
Parc. št.	699/15
Namenska raba 2018 (ur objava)	
Namenska raba pred OPN	P - območja proizvodnih dejavnosti
Namenska raba z OPN	K1 - najboljša kmetijska zemljišča
Enota urejanja prostora z OPN	EOP-91
Stanje v prostoru 2018	
Dejanska raba	trajni travnik
Boniteta kmetijskega zemljišča nad 35	DA
Varstveni in pravni režimi (stanje leta 2018)	
Narava	<i>Zavarovano območje - NE</i> <i>Območje naravne vrednote - 4570</i> Rovščica <i>Natura 2000 - NE</i> <i>Ekološko pomembno območje -26200</i> Češeniške in Prevojske gmajne
Kultura	Češenik - Park gradu Češenik 3008770 vplivno območje vrtnoarhitekturna dediščina
Varovalni gozd	NE
Poplave	DA
Vodovarstveno območje in režim	NE
Gospodarska javna infrastruktura – prenosni vod	NE
Opremljenost z gospodarsko javno infrastrukturo (stanje leta 2018)	
Cesta	NE
Vodovod	NE
Kanalizacija	NE
Elektrika – 0,4 kV	NE
Plin	NE
Telekomunikacije	NE

PODATKI O PARCELI	
Oznaka spremembe	163
Površina spremembe na parceli	142.18819999999999
Podatki o zemljišču (ZKP 2018)	
K.O.	1943
Parc. št.	699/17
Namenska raba 2018 (ur objava)	
Namenska raba pred OPN	P - območja proizvodnih dejavnosti
Namenska raba z OPN	K1 - najboljša kmetijska zemljišča
Enota urejanja prostora z OPN	EOP-91
Stanje v prostoru 2018	
Dejanska raba	trajni travnik
Boniteta kmetijskega zemljišča nad 35	DA
Varstveni in pravni režimi (stanje leta 2018)	
Narava	<i>Zavarovano območje - NE</i> <i>Območje naravne vrednote - 4570</i> Rovščica <i>Natura 2000 - NE</i> <i>Ekološko pomembno območje -26200</i> Češeniške in Prevojske gmajne
Kultura	Češenik - Park gradu Češenik 3008770 vplivno območje vrtnoarhitekturna dediščina
Varovalni gozd	NE
Poplave	NE
Vodovarstveno območje in režim	NE
Gospodarska javna infrastruktura – prenosni vod	NE
Opremljenost z gospodarsko javno infrastrukturo (stanje leta 2018)	
Cesta	NE
Vodovod	NE
Kanalizacija	NE
Elektrika – 0,4 kV	NE
Plin	NE
Telekomunikacije	NE

PODATKI O PARCELI	
Oznaka spremembe	163
Površina spremembe na parceli	642.52395000000001
Podatki o zemljišču (ZKP 2018)	
K.O.	1943
Parc. št.	692/75
Namenska raba 2018 (ur objava)	
Namenska raba pred OPN	P - območja proizvodnih dejavnosti
Namenska raba z OPN	K1 - najboljša kmetijska zemljišča, G - gozdna zemljišča
Enota urejanja prostora z OPN	EOP-91
Stanje v prostoru 2018	
Dejanska raba	trajni travnik, drevesa in grmičevje
Boniteta kmetijskega zemljišča nad 35	DA
Varstveni in pravni režimi (stanje leta 2018)	
Narava	Zavarovano območje - NE Območje naravne vrednote - 4570 Rovščica Natura 2000 - NE Ekološko pomembno območje -26200 Češeniške in Prevojske gmajne
Kultura	Češenik - Park gradu Češenik 3008770 vplivno območje vrtnoarhitekturna dediščina
Varovalni gozd	NE
Poplave	DA
Vodovarstveno območje in režim	NE
Gospodarska javna infrastruktura – prenosni vod	NE
Opremljenost z gospodarsko javno infrastrukturo (stanje leta 2018)	
Cesta	NE
Vodovod	NE
Kanalizacija	NE
Elektrika – 0,4 kV	NE
Plin	NE
Telekomunikacije	NE

PODATKI O PARCELI	
Oznaka spremembe	163
Površina spremembe na parceli	2724.8598000000002
Podatki o zemljišču (ZKP 2018)	
K.O.	1943
Parc. št.	426/43
Namenska raba 2018 (ur objava)	
Namenska raba pred OPN	P - območja proizvodnih dejavnosti
Namenska raba z OPN	K1 - najboljša kmetijska zemljišča, VC - vodna zemljišča, G - gozdna zemljišča
Enota urejanja prostora z OPN	EOP-91
Stanje v prostoru 2018	
Dejanska raba	trajni travnik, drevesa in grmičevje
Boniteta kmetijskega zemljišča nad 35	DA
Varstveni in pravni režimi (stanje leta 2018)	
Narava	Zavarovano območje - NE Območje naravne vrednote - 4570 Rovščica Natura 2000 - NE Ekološko pomembno območje -26200 Češeniške in Prevojske gmajne
Kultura	Češenik - Park gradu Češenik 3008770 vplivno območje vrtnoarhitekturna dediščina
Varovalni gozd	NE
Poplave	DA
Vodovarstveno območje in režim	NE
Gospodarska javna infrastruktura – prenosni vod	NE
Opremljenost z gospodarsko javno infrastrukturo (stanje leta 2018)	
Cesta	NE
Vodovod	NE
Kanalizacija	NE
Elektrika – 0,4 kV	NE
Plin	NE
Telekomunikacije	NE

PODATKI O PARCELI	
Oznaka spremembe	163
Površina spremembe na parceli	731.17555000000004
Podatki o zemljišču (ZKP 2018)	
K.O.	1943
Parc. št.	426/48
Namenska raba 2018 (ur objava)	
Namenska raba pred OPN	P - območja proizvodnih dejavnosti
Namenska raba z OPN	K1 - najboljša kmetijska zemljišča, VC - vodna zemljišča, G - gozdna zemljišča
Enota urejanja prostora z OPN	EOP-91
Stanje v prostoru 2018	
Dejanska raba	trajni travnik, drevesa in grmičevje
Boniteta kmetijskega zemljišča nad 35	DA
Varstveni in pravni režimi (stanje leta 2018)	
Narava	Zavarovano območje - NE Območje naravne vrednote - 4570 Rovščica Natura 2000 - NE Ekološko pomembno območje -26200 Češeniške in Prevojske gmajne
Kultura	Češenik - Park gradu Češenik 3008770 vplivno območje vrtnoarhitekturna dediščina
Varovalni gozd	NE
Poplave	DA
Vodovarstveno območje in režim	NE
Gospodarska javna infrastruktura – prenosni vod	NE
Opremljenost z gospodarsko javno infrastrukturo (stanje leta 2018)	
Cesta	NE
Vodovod	NE
Kanalizacija	NE
Elektrika – 0,4 kV	NE
Plin	NE
Telekomunikacije	NE

PODATKI O PARCELI	
Oznaka spremembe	163
Površina spremembe na parceli	690.13694999899997
Podatki o zemljišču (ZKP 2018)	
K.O.	1943
Parc. št.	426/55
Namenska raba 2018 (ur objava)	
Namenska raba pred OPN	P - območja proizvodnih dejavnosti
Namenska raba z OPN	K1 - najboljša kmetijska zemljišča, VC - vodna zemljišča, G - gozdna zemljišča
Enota urejanja prostora z OPN	EOP-91
Stanje v prostoru 2018	
Dejanska raba	trajni travnik, drevesa in grmičevje
Boniteta kmetijskega zemljišča nad 35	DA
Varstveni in pravni režimi (stanje leta 2018)	
Narava	Zavarovano območje - NE Območje naravne vrednote - 4570 Rovščica Natura 2000 - NE Ekološko pomembno območje -26200 Češeniške in Prevojske gmajne
Kultura	Češenik - Park gradu Češenik 3008770 vplivno območje vrtnoarhitekturna dediščina
Varovalni gozd	NE
Poplave	DA
Vodovarstveno območje in režim	NE
Gospodarska javna infrastruktura – prenosni vod	NE
Opremljenost z gospodarsko javno infrastrukturo (stanje leta 2018)	
Cesta	NE
Vodovod	NE
Kanalizacija	NE
Elektrika – 0,4 kV	NE
Plin	NE
Telekomunikacije	NE

PODATKI O PARCELI	
Oznaka spremembe	163
Površina spremembe na parceli	1514.672
Podatki o zemljišču (ZKP 2018)	
K.O.	1943
Parc. št.	692/8
Namenska raba 2018 (ur objava)	
Namenska raba pred OPN	P - območja proizvodnih dejavnosti
Namenska raba z OPN	K2 - druga kmetijska zemljišča, VC - vodna zemljišča, G - gozdna zemljišča
Enota urejanja prostora z OPN	EOP-91
Stanje v prostoru 2018	
Dejanska raba	ekstenzivni oziroma travniški sadovnjak, trajni travnik, pozidano in sorodno zemljišče
Boniteta kmetijskega zemljišča nad 35	DA
Varstveni in pravni režimi (stanje leta 2018)	
Narava	Zavarovano območje - NE Območje naravne vrednote - 4570 Rovščica Natura 2000 - NE Ekološko pomembno območje -26200 Češeniške in Prevojske gmajne
Kultura	Češenik - Park gradu Češenik 3008770 vplivno območje vrtnoarhitekturna dediščina
Varovalni gozd	NE
Poplave	DA
Vodovarstveno območje in režim	NE
Gospodarska javna infrastruktura – prenosni vod	NE
Opremljenost z gospodarsko javno infrastrukturo (stanje leta 2018)	
Cesta	NE
Vodovod	NE
Kanalizacija	NE
Elektrika – 0,4 kV	NE
Plin	NE
Telekomunikacije	NE

PODATKI O PARCELI	
Oznaka spremembe	163
Površina spremembe na parceli	160.84445000100001
Podatki o zemljišču (ZKP 2018)	
K.O.	1943
Parc. št.	692/13
Namenska raba 2018 (ur objava)	
Namenska raba pred OPN	P - območja proizvodnih dejavnosti
Namenska raba z OPN	VC - vodna zemljišča
Enota urejanja prostora z OPN	EOP-91
Stanje v prostoru 2018	
Dejanska raba	drevesa in grmičevje
Boniteta kmetijskega zemljišča nad 35	DA
Varstveni in pravni režimi (stanje leta 2018)	
Narava	<i>Zavarovano območje - NE</i> <i>Območje naravne vrednote - 4570</i> Rovščica <i>Natura 2000 - NE</i> <i>Ekološko pomembno območje -26200</i> Češeniške in Prevojske gmajne
Kultura	Češenik - Park gradu Češenik 3008770 vplivno območje vrtnoarhitekturna dediščina
Varovalni gozd	NE
Poplave	DA
Vodovarstveno območje in režim	NE
Gospodarska javna infrastruktura – prenosni vod	NE
Opremljenost z gospodarsko javno infrastrukturo (stanje leta 2018)	
Cesta	NE
Vodovod	NE
Kanalizacija	NE
Elektrika – 0,4 kV	NE
Plin	NE
Telekomunikacije	NE

PODATKI O PARCELI	
Oznaka spremembe	163
Površina spremembe na parceli	616.30469999900004
Podatki o zemljišču (ZKP 2018)	
K.O.	1943
Parc. št.	692/77
Namenska raba 2018 (ur objava)	
Namenska raba pred OPN	P - območja proizvodnih dejavnosti
Namenska raba z OPN	VC - vodna zemljišča, G - gozdna zemljišča
Enota urejanja prostora z OPN	EOP-91
Stanje v prostoru 2018	
Dejanska raba	drevesa in grmičevje
Boniteta kmetijskega zemljišča nad 35	DA
Varstveni in pravni režimi (stanje leta 2018)	
Narava	<i>Zavarovano območje - NE</i> <i>Območje naravne vrednote - 4570</i> Rovščica <i>Natura 2000 - NE</i> <i>Ekološko pomembno območje -26200</i> Češeniške in Prevojske gmajne
Kultura	Češenik - Park gradu Češenik 3008770 vplivno območje vrtnoarhitekturna dediščina
Varovalni gozd	NE
Poplave	DA
Vodovarstveno območje in režim	NE
Gospodarska javna infrastruktura – prenosni vod	NE
Opremljenost z gospodarsko javno infrastrukturo (stanje leta 2018)	
Cesta	NE
Vodovod	NE
Kanalizacija	NE
Elektrika – 0,4 kV	NE
Plin	NE
Telekomunikacije	NE

PODATKI O PARCELI	
Oznaka spremembe	163
Površina spremembe na parceli	84966.672399999996
Podatki o zemljišču (ZKP 2018)	
K.O.	1943
Parc. št.	426/37
Namenska raba 2018 (ur objava)	
Namenska raba pred OPN	P - območja proizvodnih dejavnosti
Namenska raba z OPN	K1 - najboljša kmetijska zemljišča
Enota urejanja prostora z OPN	EOP-91
Stanje v prostoru 2018	
Dejanska raba	njiva oz. vrt, trajni travnik, kmetijsko zemljišče v zaraščanju, drevesa in grmičevje, neobdelano kmetijsko zemljišče, pozidano in sorodno zemljišče
Boniteta kmetijskega zemljišča nad 35	DA
Varstveni in pravni režimi (stanje leta 2018)	
Narava	Zavarovano območje - NE Območje naravne vrednote - 4570 Rovščica Natura 2000 - NE Ekološko pomembno območje -NE
Kultura	Češenik - Park gradu Češenik 3008770 vplivno območje vrtnoarhitekturna dediščina
Varovalni gozd	NE
Poplave	DA
Vodovarstveno območje in režim	NE
Gospodarska javna infrastruktura – prenosni vod	NE
Opremljenost z gospodarsko javno infrastrukturo (stanje leta 2018)	
Cesta	NE
Vodovod	NE
Kanalizacija	NE
Elektrika – 0,4 kV	NE
Plin	NE
Telekomunikacije	NE

PODATKI O PARCELI	
Oznaka spremembe	163
Površina spremembe na parceli	16.911999999999999
Podatki o zemljišču (ZKP 2018)	
K.O.	1943
Parc. št.	507/2
Namenska raba 2018 (ur objava)	
Namenska raba pred OPN	P - območja proizvodnih dejavnosti
Namenska raba z OPN	G - gozdna zemljišča
Enota urejanja prostora z OPN	EOP-91
Stanje v prostoru 2018	
Dejanska raba	drevesa in grmičevje
Boniteta kmetijskega zemljišča nad 35	DA
Varstveni in pravni režimi (stanje leta 2018)	
Narava	<i>Zavarovano območje - NE</i> <i>Območje naravne vrednote - 4570</i> Rovščica <i>Natura 2000 - NE</i> <i>Ekološko pomembno območje -NE</i>
Kultura	Češenik - Park gradu Češenik 3008770 vplivno območje vrtnoarhitekturna dediščina
Varovalni gozd	NE
Poplave	DA
Vodovarstveno območje in režim	NE
Gospodarska javna infrastruktura – prenosni vod	NE
Opremljenost z gospodarsko javno infrastrukturo (stanje leta 2018)	
Cesta	NE
Vodovod	NE
Kanalizacija	NE
Elektrika – 0,4 kV	NE
Plin	NE
Telekomunikacije	NE

PODATKI O PARCELI	
Oznaka spremembe	163
Površina spremembe na parceli	9.9039500000099991
Podatki o zemljišču (ZKP 2018)	
K.O.	1943
Parc. št.	703/13
Namenska raba 2018 (ur objava)	
Namenska raba pred OPN	P - območja proizvodnih dejavnosti
Namenska raba z OPN	G - gozdna zemljišča
Enota urejanja prostora z OPN	EOP-91
Stanje v prostoru 2018	
Dejanska raba	drevesa in grmičevje
Boniteta kmetijskega zemljišča nad 35	DA
Varstveni in pravni režimi (stanje leta 2018)	
Narava	<i>Zavarovano območje - NE</i> <i>Območje naravne vrednote - 4570</i> Rovščica <i>Natura 2000 - NE</i> <i>Ekološko pomembno območje -NE</i>
Kultura	Češenik - Park gradu Češenik 3008770 vplivno območje vrtnoarhitekturna dediščina
Varovalni gozd	NE
Poplave	DA
Vodovarstveno območje in režim	NE
Gospodarska javna infrastruktura – prenosni vod	NE
Opremljenost z gospodarsko javno infrastrukturo (stanje leta 2018)	
Cesta	NE
Vodovod	NE
Kanalizacija	NE
Elektrika – 0,4 kV	NE
Plin	NE
Telekomunikacije	NE

PODATKI O PARCELI	
Oznaka spremembe	163
Površina spremembe na parceli	136.11359999999999
Podatki o zemljišču (ZKP 2018)	
K.O.	1943
Parc. št.	703/14
Namenska raba 2018 (ur objava)	
Namenska raba pred OPN	P - območja proizvodnih dejavnosti
Namenska raba z OPN	G - gozdna zemljišča
Enota urejanja prostora z OPN	EOP-91
Stanje v prostoru 2018	
Dejanska raba	drevesa in grmičevje
Boniteta kmetijskega zemljišča nad 35	DA
Varstveni in pravni režimi (stanje leta 2018)	
Narava	<i>Zavarovano območje - NE</i> <i>Območje naravne vrednote - 4570</i> Rovščica <i>Natura 2000 - NE</i> <i>Ekološko pomembno območje -NE</i>
Kultura	Češenik - Park gradu Češenik 3008770 vplivno območje vrtnoarhitekturna dediščina
Varovalni gozd	NE
Poplave	DA
Vodovarstveno območje in režim	NE
Gospodarska javna infrastruktura – prenosni vod	NE
Opremljenost z gospodarsko javno infrastrukturo (stanje leta 2018)	
Cesta	NE
Vodovod	NE
Kanalizacija	NE
Elektrika – 0,4 kV	NE
Plin	NE
Telekomunikacije	NE

PODATKI O PARCELI	
Oznaka spremembe	163
Površina spremembe na parceli	64.548750000200002
Podatki o zemljišču (ZKP 2018)	
K.O.	1943
Parc. št.	698/22
Namenska raba 2018 (ur objava)	
Namenska raba pred OPN	P - območja proizvodnih dejavnosti
Namenska raba z OPN	G - gozdna zemljišča
Enota urejanja prostora z OPN	EOP-91
Stanje v prostoru 2018	
Dejanska raba	drevesa in grmičevje
Boniteta kmetijskega zemljišča nad 35	DA
Varstveni in pravni režimi (stanje leta 2018)	
Narava	<i>Zavarovano območje - NE</i> <i>Območje naravne vrednote - 4570</i> Rovščica <i>Natura 2000 - NE</i> <i>Ekološko pomembno območje -NE</i>
Kultura	Češenik - Park gradu Češenik 3008770 vplivno območje vrtnoarhitekturna dediščina
Varovalni gozd	NE
Poplave	DA
Vodovarstveno območje in režim	NE
Gospodarska javna infrastruktura – prenosni vod	NE
Opremljenost z gospodarsko javno infrastrukturo (stanje leta 2018)	
Cesta	NE
Vodovod	NE
Kanalizacija	NE
Elektrika – 0,4 kV	NE
Plin	NE
Telekomunikacije	NE

PODATKI O PARCELI	
Oznaka spremembe	163
Površina spremembe na parceli	28.034700000000001
Podatki o zemljišču (ZKP 2018)	
K.O.	1943
Parc. št.	698/23
Namenska raba 2018 (ur objava)	
Namenska raba pred OPN	P - območja proizvodnih dejavnosti
Namenska raba z OPN	G - gozdna zemljišča
Enota urejanja prostora z OPN	EOP-91
Stanje v prostoru 2018	
Dejanska raba	drevesa in grmičevje
Boniteta kmetijskega zemljišča nad 35	DA
Varstveni in pravni režimi (stanje leta 2018)	
Narava	<i>Zavarovano območje - NE</i> <i>Območje naravne vrednote - 4570</i> Rovščica <i>Natura 2000 - NE</i> <i>Ekološko pomembno območje -NE</i>
Kultura	Češenik - Park gradu Češenik 3008770 vplivno območje vrtnoarhitekturna dediščina
Varovalni gozd	NE
Poplave	DA
Vodovarstveno območje in režim	NE
Gospodarska javna infrastruktura – prenosni vod	NE
Opremljenost z gospodarsko javno infrastrukturo (stanje leta 2018)	
Cesta	NE
Vodovod	NE
Kanalizacija	NE
Elektrika – 0,4 kV	NE
Plin	NE
Telekomunikacije	NE

PODATKI O PARCELI	
Oznaka spremembe	163
Površina spremembe na parceli	40.017650000000003
Podatki o zemljišču (ZKP 2018)	
K.O.	1943
Parc. št.	698/21
Namenska raba 2018 (ur objava)	
Namenska raba pred OPN	P - območja proizvodnih dejavnosti
Namenska raba z OPN	G - gozdna zemljišča
Enota urejanja prostora z OPN	EOP-91
Stanje v prostoru 2018	
Dejanska raba	trajni travnik, drevesa in grmičevje
Boniteta kmetijskega zemljišča nad 35	DA
Varstveni in pravni režimi (stanje leta 2018)	
Narava	<i>Zavarovano območje - NE</i> <i>Območje naravne vrednote - 4570</i> Rovščica <i>Natura 2000 - NE</i> <i>Ekološko pomembno območje -NE</i>
Kultura	Češenik - Park gradu Češenik 3008770 vplivno območje vrtnoarhitekturna dediščina
Varovalni gozd	NE
Poplave	DA
Vodovarstveno območje in režim	NE
Gospodarska javna infrastruktura – prenosni vod	NE
Opremljenost z gospodarsko javno infrastrukturo (stanje leta 2018)	
Cesta	NE
Vodovod	NE
Kanalizacija	NE
Elektrika – 0,4 kV	NE
Plin	NE
Telekomunikacije	NE

PODATKI O PARCELI	
Oznaka spremembe	163
Površina spremembe na parceli	10.120899999900001
Podatki o zemljišču (ZKP 2018)	
K.O.	1943
Parc. št.	426/42
Namenska raba 2018 (ur objava)	
Namenska raba pred OPN	P - območja proizvodnih dejavnosti
Namenska raba z OPN	K1 - najboljša kmetijska zemljišča
Enota urejanja prostora z OPN	EOP-91
Stanje v prostoru 2018	
Dejanska raba	trajni travnik
Boniteta kmetijskega zemljišča nad 35	DA
Varstveni in pravni režimi (stanje leta 2018)	
Narava	<i>Zavarovano območje - NE</i> <i>Območje naravne vrednote - 4570</i> Rovščica <i>Natura 2000 - NE</i> <i>Ekološko pomembno območje -NE</i>
Kultura	Češenik - Park gradu Češenik 3008770 vplivno območje vrtnoarhitekturna dediščina
Varovalni gozd	NE
Poplave	DA
Vodovarstveno območje in režim	NE
Gospodarska javna infrastruktura – prenosni vod	NE
Opremljenost z gospodarsko javno infrastrukturo (stanje leta 2018)	
Cesta	NE
Vodovod	NE
Kanalizacija	NE
Elektrika – 0,4 kV	NE
Plin	NE
Telekomunikacije	NE

PODATKI O PARCELI	
Oznaka spremembe	163
Površina spremembe na parceli	0.55799999999700001
Podatki o zemljišču (ZKP 2018)	
K.O.	1943
Parc. št.	426/50
Namenska raba 2018 (ur objava)	
Namenska raba pred OPN	P - območja proizvodnih dejavnosti
Namenska raba z OPN	K1 - najboljša kmetijska zemljišča
Enota urejanja prostora z OPN	EOP-91
Stanje v prostoru 2018	
Dejanska raba	trajni travnik
Boniteta kmetijskega zemljišča nad 35	DA
Varstveni in pravni režimi (stanje leta 2018)	
Narava	<i>Zavarovano območje - NE</i> <i>Območje naravne vrednote - 4570</i> Rovščica <i>Natura 2000 - NE</i> <i>Ekološko pomembno območje -NE</i>
Kultura	Češenik - Park gradu Češenik 3008770 vplivno območje vrtnoarhitekturna dediščina
Varovalni gozd	NE
Poplave	DA
Vodovarstveno območje in režim	NE
Gospodarska javna infrastruktura – prenosni vod	NE
Opremljenost z gospodarsko javno infrastrukturo (stanje leta 2018)	
Cesta	NE
Vodovod	NE
Kanalizacija	NE
Elektrika – 0,4 kV	NE
Plin	NE
Telekomunikacije	NE

PODATKI O PARCELI	
Oznaka spremembe	163
Površina spremembe na parceli	636.0503999999997
Podatki o zemljišču (ZKP 2018)	
K.O.	1943
Parc. št.	699/16
Namenska raba 2018 (ur objava)	
Namenska raba pred OPN	P - območja proizvodnih dejavnosti
Namenska raba z OPN	K1 - najboljša kmetijska zemljišča
Enota urejanja prostora z OPN	EOP-91
Stanje v prostoru 2018	
Dejanska raba	trajni travnik
Boniteta kmetijskega zemljišča nad 35	DA
Varstveni in pravni režimi (stanje leta 2018)	
Narava	<i>Zavarovano območje - NE</i> <i>Območje naravne vrednote - 4570</i> Rovščica <i>Natura 2000 - NE</i> <i>Ekološko pomembno območje -NE</i>
Kultura	Češenik - Park gradu Češenik 3008770 vplivno območje vrtnoarhitekturna dediščina
Varovalni gozd	NE
Poplave	DA
Vodovarstveno območje in režim	NE
Gospodarska javna infrastruktura – prenosni vod	NE
Opremljenost z gospodarsko javno infrastrukturo (stanje leta 2018)	
Cesta	NE
Vodovod	NE
Kanalizacija	NE
Elektrika – 0,4 kV	NE
Plin	NE
Telekomunikacije	NE

PODATKI O PARCELI	
Oznaka spremembe	163
Površina spremembe na parceli	32.0802000001
Podatki o zemljišču (ZKP 2018)	
K.O.	1943
Parc. št.	426/63
Namenska raba 2018 (ur objava)	
Namenska raba pred OPN	P - območja proizvodnih dejavnosti
Namenska raba z OPN	K1 - najboljša kmetijska zemljišča
Enota urejanja prostora z OPN	EOP-91
Stanje v prostoru 2018	
Dejanska raba	drevesa in grmičevje
Boniteta kmetijskega zemljišča nad 35	DA
Varstveni in pravni režimi (stanje leta 2018)	
Narava	<i>Zavarovano območje - NE</i> <i>Območje naravne vrednote - 4570</i> Rovščica <i>Natura 2000 - NE</i> <i>Ekološko pomembno območje -NE</i>
Kultura	Češenik - Park gradu Češenik 3008770 vplivno območje vrtnoarhitekturna dediščina
Varovalni gozd	NE
Poplave	DA
Vodovarstveno območje in režim	NE
Gospodarska javna infrastruktura – prenosni vod	NE
Opremljenost z gospodarsko javno infrastrukturo (stanje leta 2018)	
Cesta	NE
Vodovod	NE
Kanalizacija	NE
Elektrika – 0,4 kV	NE
Plin	NE
Telekomunikacije	NE

PODATKI O PARCELI	
Oznaka spremembe	163
Površina spremembe na parceli	350.13895154900001
Podatki o zemljišču (ZKP 2018)	
K.O.	1943
Parc. št.	426/58
Namenska raba 2018 (ur objava)	
Namenska raba pred OPN	P - območja proizvodnih dejavnosti
Namenska raba z OPN	K1 - najboljša kmetijska zemljišča
Enota urejanja prostora z OPN	EOP-91
Stanje v prostoru 2018	
Dejanska raba	njiva oz. vrt, trajni travnik
Boniteta kmetijskega zemljišča nad 35	DA
Varstveni in pravni režimi (stanje leta 2018)	
Narava	<i>Zavarovano območje - NE</i> <i>Območje naravne vrednote - 4570</i> Rovščica <i>Natura 2000 - NE</i> <i>Ekološko pomembno območje -NE</i>
Kultura	Češenik - Park gradu Češenik 3008770 vplivno območje vrtnoarhitekturna dediščina
Varovalni gozd	NE
Poplave	DA
Vodovarstveno območje in režim	NE
Gospodarska javna infrastruktura – prenosni vod	NE
Opremljenost z gospodarsko javno infrastrukturo (stanje leta 2018)	
Cesta	NE
Vodovod	NE
Kanalizacija	NE
Elektrika – 0,4 kV	NE
Plin	NE
Telekomunikacije	NE

PODATKI O PARCELI	
Oznaka spremembe	163
Površina spremembe na parceli	830.90210000100001
Podatki o zemljišču (ZKP 2018)	
K.O.	1943
Parc. št.	426/54
Namenska raba 2018 (ur objava)	
Namenska raba pred OPN	P - območja proizvodnih dejavnosti
Namenska raba z OPN	K1 - najboljša kmetijska zemljišča
Enota urejanja prostora z OPN	EOP-91
Stanje v prostoru 2018	
Dejanska raba	trajni travnik, pozidano in sorodno zemljišče
Boniteta kmetijskega zemljišča nad 35	DA
Varstveni in pravni režimi (stanje leta 2018)	
Narava	<i>Zavarovano območje - NE</i> <i>Območje naravne vrednote - 4570</i> Rovščica <i>Natura 2000 - NE</i> <i>Ekološko pomembno območje -NE</i>
Kultura	Češenik - Park gradu Češenik 3008770 vplivno območje vrtnoarhitekturna dediščina
Varovalni gozd	NE
Poplave	DA
Vodovarstveno območje in režim	NE
Gospodarska javna infrastruktura – prenosni vod	NE
Opremljenost z gospodarsko javno infrastrukturo (stanje leta 2018)	
Cesta	NE
Vodovod	NE
Kanalizacija	NE
Elektrika – 0,4 kV	NE
Plin	NE
Telekomunikacije	NE

PODATKI O PARCELI	
Oznaka spremembe	163
Površina spremembe na parceli	1736.19445
Podatki o zemljišču (ZKP 2018)	
K.O.	1943
Parc. št.	699/10
Namenska raba 2018 (ur objava)	
Namenska raba pred OPN	P - območja proizvodnih dejavnosti
Namenska raba z OPN	K1 - najboljša kmetijska zemljišča, G - gozdna zemljišča
Enota urejanja prostora z OPN	EOP-91
Stanje v prostoru 2018	
Dejanska raba	trajni travnik
Boniteta kmetijskega zemljišča nad 35	DA
Varstveni in pravni režimi (stanje leta 2018)	
Narava	<i>Zavarovano območje - NE</i> <i>Območje naravne vrednote - 4570</i> Rovščica <i>Natura 2000 - NE</i> <i>Ekološko pomembno območje -NE</i>
Kultura	Češenik - Park gradu Češenik 3008770 vplivno območje vrtnoarhitekturna dediščina
Varovalni gozd	NE
Poplave	DA
Vodovarstveno območje in režim	NE
Gospodarska javna infrastruktura – prenosni vod	NE
Opremljenost z gospodarsko javno infrastrukturo (stanje leta 2018)	
Cesta	NE
Vodovod	NE
Kanalizacija	NE
Elektrika – 0,4 kV	NE
Plin	NE
Telekomunikacije	NE

PODATKI O PARCELI	
Oznaka spremembe	163
Površina spremembe na parceli	347.72269999999997
Podatki o zemljišču (ZKP 2018)	
K.O.	1943
Parc. št.	699/11
Namenska raba 2018 (ur objava)	
Namenska raba pred OPN	P - območja proizvodnih dejavnosti
Namenska raba z OPN	K1 - najboljša kmetijska zemljišča, G - gozdna zemljišča
Enota urejanja prostora z OPN	EOP-91
Stanje v prostoru 2018	
Dejanska raba	trajni travnik
Boniteta kmetijskega zemljišča nad 35	DA
Varstveni in pravni režimi (stanje leta 2018)	
Narava	Zavarovano območje - NE Območje naravne vrednote - 4570 Rovščica Natura 2000 - NE Ekološko pomembno območje -NE
Kultura	Češenik - Park gradu Češenik 3008770 vplivno območje vrtnoarhitekturna dediščina
Varovalni gozd	NE
Poplave	DA
Vodovarstveno območje in režim	NE
Gospodarska javna infrastruktura – prenosni vod	NE
Opremljenost z gospodarsko javno infrastrukturo (stanje leta 2018)	
Cesta	NE
Vodovod	NE
Kanalizacija	NE
Elektrika – 0,4 kV	NE
Plin	NE
Telekomunikacije	NE

PODATKI O PARCELI	
Oznaka spremembe	163
Površina spremembe na parceli	410.5575
Podatki o zemljišču (ZKP 2018)	
K.O.	1943
Parc. št.	699/14
Namenska raba 2018 (ur objava)	
Namenska raba pred OPN	P - območja proizvodnih dejavnosti
Namenska raba z OPN	K1 - najboljša kmetijska zemljišča, G - gozdna zemljišča
Enota urejanja prostora z OPN	EOP-91
Stanje v prostoru 2018	
Dejanska raba	trajni travnik
Boniteta kmetijskega zemljišča nad 35	DA
Varstveni in pravni režimi (stanje leta 2018)	
Narava	<i>Zavarovano območje - NE</i> <i>Območje naravne vrednote - 4570</i> Rovščica <i>Natura 2000 - NE</i> <i>Ekološko pomembno območje -NE</i>
Kultura	Češenik - Park gradu Češenik 3008770 vplivno območje vrtnoarhitekturna dediščina
Varovalni gozd	NE
Poplave	DA
Vodovarstveno območje in režim	NE
Gospodarska javna infrastruktura – prenosni vod	NE
Opremljenost z gospodarsko javno infrastrukturo (stanje leta 2018)	
Cesta	NE
Vodovod	NE
Kanalizacija	NE
Elektrika – 0,4 kV	NE
Plin	NE
Telekomunikacije	NE

PODATKI O PARCELI	
Oznaka spremembe	163
Površina spremembe na parceli	953.07229999900005
Podatki o zemljišču (ZKP 2018)	
K.O.	1943
Parc. št.	699/18
Namenska raba 2018 (ur objava)	
Namenska raba pred OPN	P - območja proizvodnih dejavnosti
Namenska raba z OPN	K1 - najboljša kmetijska zemljišča, G - gozdna zemljišča
Enota urejanja prostora z OPN	EOP-91
Stanje v prostoru 2018	
Dejanska raba	trajni travnik
Boniteta kmetijskega zemljišča nad 35	DA
Varstveni in pravni režimi (stanje leta 2018)	
Narava	Zavarovano območje - NE Območje naravne vrednote - 4570 Rovščica Natura 2000 - NE Ekološko pomembno območje -NE
Kultura	Češenik - Park gradu Češenik 3008770 vplivno območje vrtnoarhitekturna dediščina
Varovalni gozd	NE
Poplave	DA
Vodovarstveno območje in režim	NE
Gospodarska javna infrastruktura – prenosni vod	NE
Opremljenost z gospodarsko javno infrastrukturo (stanje leta 2018)	
Cesta	NE
Vodovod	NE
Kanalizacija	NE
Elektrika – 0,4 kV	NE
Plin	NE
Telekomunikacije	NE

PODATKI O PARCELI	
Oznaka spremembe	163
Površina spremembe na parceli	1.2796104321599999
Podatki o zemljišču (ZKP 2018)	
K.O.	1943
Parc. št.	426/68
Namenska raba 2018 (ur objava)	
Namenska raba pred OPN	P - območja proizvodnih dejavnosti
Namenska raba z OPN	K1 - najboljša kmetijska zemljišča, G - gozdna zemljišča
Enota urejanja prostora z OPN	EOP-91
Stanje v prostoru 2018	
Dejanska raba	njiva oz. vrt, drevesa in grmičevje, voda
Boniteta kmetijskega zemljišča nad 35	DA
Varstveni in pravni režimi (stanje leta 2018)	
Narava	Zavarovano območje - NE Območje naravne vrednote - 4570 Rovščica Natura 2000 - NE Ekološko pomembno območje -NE
Kultura	Češenik - Park gradu Češenik 3008770 vplivno območje vrtnoarhitekturna dediščina
Varovalni gozd	NE
Poplave	DA
Vodovarstveno območje in režim	NE
Gospodarska javna infrastruktura – prenosni vod	NE
Opremljenost z gospodarsko javno infrastrukturo (stanje leta 2018)	
Cesta	NE
Vodovod	NE
Kanalizacija	NE
Elektrika – 0,4 kV	NE
Plin	NE
Telekomunikacije	NE

PODATKI O PARCELI	
Oznaka spremembe	163
Površina spremembe na parceli	9.9167000002499996
Podatki o zemljišču (ZKP 2018)	
K.O.	1943
Parc. št.	426/45
Namenska raba 2018 (ur objava)	
Namenska raba pred OPN	P - območja proizvodnih dejavnosti
Namenska raba z OPN	K1 - najboljša kmetijska zemljišča, G - gozdna zemljišča
Enota urejanja prostora z OPN	EOP-91
Stanje v prostoru 2018	
Dejanska raba	trajni travnik, drevesa in grmičevje
Boniteta kmetijskega zemljišča nad 35	DA
Varstveni in pravni režimi (stanje leta 2018)	
Narava	<i>Zavarovano območje - NE</i> <i>Območje naravne vrednote - 4570</i> Rovščica <i>Natura 2000 - NE</i> <i>Ekološko pomembno območje -NE</i>
Kultura	Češenik - Park gradu Češenik 3008770 vplivno območje vrtnoarhitekturna dediščina
Varovalni gozd	NE
Poplave	DA
Vodovarstveno območje in režim	NE
Gospodarska javna infrastruktura – prenosni vod	NE
Opremljenost z gospodarsko javno infrastrukturo (stanje leta 2018)	
Cesta	NE
Vodovod	NE
Kanalizacija	NE
Elektrika – 0,4 kV	NE
Plin	NE
Telekomunikacije	NE

PODATKI O PARCELI	
Oznaka spremembe	163
Površina spremembe na parceli	191.73824999999999
Podatki o zemljišču (ZKP 2018)	
K.O.	1943
Parc. št.	426/46
Namenska raba 2018 (ur objava)	
Namenska raba pred OPN	P - območja proizvodnih dejavnosti
Namenska raba z OPN	K1 - najboljša kmetijska zemljišča, G - gozdna zemljišča
Enota urejanja prostora z OPN	EOP-91
Stanje v prostoru 2018	
Dejanska raba	trajni travnik, drevesa in grmičevje
Boniteta kmetijskega zemljišča nad 35	DA
Varstveni in pravni režimi (stanje leta 2018)	
Narava	Zavarovano območje - NE Območje naravne vrednote - 4570 Rovščica Natura 2000 - NE Ekološko pomembno območje -NE
Kultura	Češenik - Park gradu Češenik 3008770 vplivno območje vrtnoarhitekturna dediščina
Varovalni gozd	NE
Poplave	DA
Vodovarstveno območje in režim	NE
Gospodarska javna infrastruktura – prenosni vod	NE
Opremljenost z gospodarsko javno infrastrukturo (stanje leta 2018)	
Cesta	NE
Vodovod	NE
Kanalizacija	NE
Elektrika – 0,4 kV	NE
Plin	NE
Telekomunikacije	NE

PODATKI O PARCELI	
Oznaka spremembe	163
Površina spremembe na parceli	2050.8137499999998
Podatki o zemljišču (ZKP 2018)	
K.O.	1943
Parc. št.	426/60
Namenska raba 2018 (ur objava)	
Namenska raba pred OPN	P - območja proizvodnih dejavnosti
Namenska raba z OPN	K1 - najboljša kmetijska zemljišča, G - gozdna zemljišča
Enota urejanja prostora z OPN	EOP-91
Stanje v prostoru 2018	
Dejanska raba	trajni travnik, drevesa in grmičevje
Boniteta kmetijskega zemljišča nad 35	DA
Varstveni in pravni režimi (stanje leta 2018)	
Narava	Zavarovano območje - NE Območje naravne vrednote - 4570 Rovščica Natura 2000 - NE Ekološko pomembno območje -NE
Kultura	Češenik - Park gradu Češenik 3008770 vplivno območje vrtnoarhitekturna dediščina
Varovalni gozd	NE
Poplave	DA
Vodovarstveno območje in režim	NE
Gospodarska javna infrastruktura – prenosni vod	NE
Opremljenost z gospodarsko javno infrastrukturo (stanje leta 2018)	
Cesta	NE
Vodovod	NE
Kanalizacija	NE
Elektrika – 0,4 kV	NE
Plin	NE
Telekomunikacije	NE

PODATKI O PARCELI	
Oznaka spremembe	163
Površina spremembe na parceli	588.62554999899999
Podatki o zemljišču (ZKP 2018)	
K.O.	1943
Parc. št.	426/61
Namenska raba 2018 (ur objava)	
Namenska raba pred OPN	P - območja proizvodnih dejavnosti
Namenska raba z OPN	K1 - najboljša kmetijska zemljišča, G - gozdna zemljišča
Enota urejanja prostora z OPN	EOP-91
Stanje v prostoru 2018	
Dejanska raba	kmetijsko zemljišče v zaraščanju, trajni travnik
Boniteta kmetijskega zemljišča nad 35	DA
Varstveni in pravni režimi (stanje leta 2018)	
Narava	Zavarovano območje - NE Območje naravne vrednote - 4570 Rovščica Natura 2000 - NE Ekološko pomembno območje -NE
Kultura	Češenik - Park gradu Češenik 3008770 vplivno območje vrtnoarhitekturna dediščina
Varovalni gozd	NE
Poplave	DA
Vodovarstveno območje in režim	NE
Gospodarska javna infrastruktura – prenosni vod	NE
Opremljenost z gospodarsko javno infrastrukturo (stanje leta 2018)	
Cesta	NE
Vodovod	NE
Kanalizacija	NE
Elektrika – 0,4 kV	NE
Plin	NE
Telekomunikacije	NE

PODATKI O PARCELI	
Oznaka spremembe	163
Površina spremembe na parceli	255.03884999499999
Podatki o zemljišču (ZKP 2018)	
K.O.	1943
Parc. št.	426/16
Namenska raba 2018 (ur objava)	
Namenska raba pred OPN	P - območja proizvodnih dejavnosti
Namenska raba z OPN	K1 - najboljša kmetijska zemljišča, VC - vodna zemljišča, G - gozdna zemljišča
Enota urejanja prostora z OPN	EOP-91
Stanje v prostoru 2018	
Dejanska raba	njiva oz. vrt, trajni travnik, drevesa in grmičevje
Boniteta kmetijskega zemljišča nad 35	DA
Varstveni in pravni režimi (stanje leta 2018)	
Narava	Zavarovano območje - NE Območje naravne vrednote - 4570 Rovščica Natura 2000 - NE Ekološko pomembno območje -NE
Kultura	Češenik - Park gradu Češenik 3008770 vplivno območje vrtnoarhitekturna dediščina
Varovalni gozd	NE
Poplave	DA
Vodovarstveno območje in režim	NE
Gospodarska javna infrastruktura – prenosni vod	NE
Opremljenost z gospodarsko javno infrastrukturo (stanje leta 2018)	
Cesta	NE
Vodovod	NE
Kanalizacija	NE
Elektrika – 0,4 kV	NE
Plin	NE
Telekomunikacije	NE

PODATKI O PARCELI	
Oznaka spremembe	163
Površina spremembe na parceli	901.18814999999995
Podatki o zemljišču (ZKP 2018)	
K.O.	1943
Parc. št.	426/44
Namenska raba 2018 (ur objava)	
Namenska raba pred OPN	P - območja proizvodnih dejavnosti
Namenska raba z OPN	K1 - najboljša kmetijska zemljišča, VC - vodna zemljišča, G - gozdna zemljišča
Enota urejanja prostora z OPN	EOP-91
Stanje v prostoru 2018	
Dejanska raba	trajni travnik, drevesa in grmičevje
Boniteta kmetijskega zemljišča nad 35	DA
Varstveni in pravni režimi (stanje leta 2018)	
Narava	Zavarovano območje - NE Območje naravne vrednote - 4570 Rovščica Natura 2000 - NE Ekološko pomembno območje -NE
Kultura	Češenik - Park gradu Češenik 3008770 vplivno območje vrtnoarhitekturna dediščina
Varovalni gozd	NE
Poplave	DA
Vodovarstveno območje in režim	NE
Gospodarska javna infrastruktura – prenosni vod	NE
Opremljenost z gospodarsko javno infrastrukturo (stanje leta 2018)	
Cesta	NE
Vodovod	NE
Kanalizacija	NE
Elektrika – 0,4 kV	NE
Plin	NE
Telekomunikacije	NE

PODATKI O PARCELI	
Oznaka spremembe	163
Površina spremembe na parceli	964.34474999999998
Podatki o zemljišču (ZKP 2018)	
K.O.	1943
Parc. št.	426/62
Namenska raba 2018 (ur objava)	
Namenska raba pred OPN	P - območja proizvodnih dejavnosti
Namenska raba z OPN	K1 - najboljša kmetijska zemljišča, VC - vodna zemljišča, G - gozdna zemljišča
Enota urejanja prostora z OPN	EOP-91
Stanje v prostoru 2018	
Dejanska raba	trajni travnik, drevesa in grmičevje
Boniteta kmetijskega zemljišča nad 35	DA
Varstveni in pravni režimi (stanje leta 2018)	
Narava	<i>Zavarovano območje - NE</i> <i>Območje naravne vrednote - 4570</i> Rovščica <i>Natura 2000 - NE</i> <i>Ekološko pomembno območje -NE</i>
Kultura	Češenik - Park gradu Češenik 3008770 vplivno območje vrtnoarhitekturna dediščina
Varovalni gozd	NE
Poplave	DA
Vodovarstveno območje in režim	NE
Gospodarska javna infrastruktura – prenosni vod	NE
Opremljenost z gospodarsko javno infrastrukturo (stanje leta 2018)	
Cesta	NE
Vodovod	NE
Kanalizacija	NE
Elektrika – 0,4 kV	NE
Plin	NE
Telekomunikacije	NE

PODATKI O PARCELI	
Oznaka spremembe	163
Površina spremembe na parceli	1931.65715
Podatki o zemljišču (ZKP 2018)	
K.O.	1943
Parc. št.	703/12
Namenska raba 2018 (ur objava)	
Namenska raba pred OPN	P - območja proizvodnih dejavnosti
Namenska raba z OPN	K1 - najboljša kmetijska zemljišča, VC - vodna zemljišča, G - gozdna zemljišča
Enota urejanja prostora z OPN	EOP-91
Stanje v prostoru 2018	
Dejanska raba	trajni travnik, drevesa in grmičevje
Boniteta kmetijskega zemljišča nad 35	DA
Varstveni in pravni režimi (stanje leta 2018)	
Narava	Zavarovano območje - NE Območje naravne vrednote - 4570 Rovščica Natura 2000 - NE Ekološko pomembno območje -NE
Kultura	Češenik - Park gradu Češenik 3008770 vplivno območje vrtnoarhitekturna dediščina
Varovalni gozd	NE
Poplave	DA
Vodovarstveno območje in režim	NE
Gospodarska javna infrastruktura – prenosni vod	NE
Opremljenost z gospodarsko javno infrastrukturo (stanje leta 2018)	
Cesta	NE
Vodovod	NE
Kanalizacija	NE
Elektrika – 0,4 kV	NE
Plin	NE
Telekomunikacije	NE

PODATKI O PARCELI	
Oznaka spremembe	163
Površina spremembe na parceli	593.056100001
Podatki o zemljišču (ZKP 2018)	
K.O.	1943
Parc. št.	698/2
Namenska raba 2018 (ur objava)	
Namenska raba pred OPN	P - območja proizvodnih dejavnosti
Namenska raba z OPN	K1 - najboljša kmetijska zemljišča, VC - vodna zemljišča, G - gozdna zemljišča
Enota urejanja prostora z OPN	EOP-91
Stanje v prostoru 2018	
Dejanska raba	trajni travnik, drevesa in grmičevje
Boniteta kmetijskega zemljišča nad 35	DA
Varstveni in pravni režimi (stanje leta 2018)	
Narava	Zavarovano območje - NE Območje naravne vrednote - 4570 Rovščica Natura 2000 - NE Ekološko pomembno območje -NE
Kultura	Češenik - Park gradu Češenik 3008770 vplivno območje vrtnoarhitekturna dediščina
Varovalni gozd	NE
Poplave	DA
Vodovarstveno območje in režim	NE
Gospodarska javna infrastruktura – prenosni vod	NE
Opremljenost z gospodarsko javno infrastrukturo (stanje leta 2018)	
Cesta	NE
Vodovod	NE
Kanalizacija	NE
Elektrika – 0,4 kV	NE
Plin	NE
Telekomunikacije	NE

PODATKI O PARCELI	
Oznaka spremembe	163
Površina spremembe na parceli	554.07495000100005
Podatki o zemljišču (ZKP 2018)	
K.O.	1943
Parc. št.	698/20
Namenska raba 2018 (ur objava)	
Namenska raba pred OPN	P - območja proizvodnih dejavnosti
Namenska raba z OPN	K1 - najboljša kmetijska zemljišča, VC - vodna zemljišča, G - gozdna zemljišča
Enota urejanja prostora z OPN	EOP-91
Stanje v prostoru 2018	
Dejanska raba	trajni travnik, drevesa in grmičevje
Boniteta kmetijskega zemljišča nad 35	DA
Varstveni in pravni režimi (stanje leta 2018)	
Narava	Zavarovano območje - NE Območje naravne vrednote - 4570 Rovščica Natura 2000 - NE Ekološko pomembno območje -NE
Kultura	Češenik - Park gradu Češenik 3008770 vplivno območje vrtnoarhitekturna dediščina
Varovalni gozd	NE
Poplave	DA
Vodovarstveno območje in režim	NE
Gospodarska javna infrastruktura – prenosni vod	NE
Opremljenost z gospodarsko javno infrastrukturo (stanje leta 2018)	
Cesta	NE
Vodovod	NE
Kanalizacija	NE
Elektrika – 0,4 kV	NE
Plin	NE
Telekomunikacije	NE

PODATKI O PARCELI	
Oznaka spremembe	163
Površina spremembe na parceli	4053.4477000000002
Podatki o zemljišču (ZKP 2018)	
K.O.	1943
Parc. št.	426/11
Namenska raba 2018 (ur objava)	
Namenska raba pred OPN	P - območja proizvodnih dejavnosti
Namenska raba z OPN	K1 - najboljša kmetijska zemljišča, VC - vodna zemljišča, G - gozdna zemljišča
Enota urejanja prostora z OPN	EOP-91
Stanje v prostoru 2018	
Dejanska raba	kmetijsko zemljišče v zaraščanju, trajni travnik
Boniteta kmetijskega zemljišča nad 35	DA
Varstveni in pravni režimi (stanje leta 2018)	
Narava	Zavarovano območje - NE Območje naravne vrednote - 4570 Rovščica Natura 2000 - NE Ekološko pomembno območje -NE
Kultura	Češenik - Park gradu Češenik 3008770 vplivno območje vrtnoarhitekturna dediščina
Varovalni gozd	NE
Poplave	DA
Vodovarstveno območje in režim	NE
Gospodarska javna infrastruktura – prenosni vod	NE
Opremljenost z gospodarsko javno infrastrukturo (stanje leta 2018)	
Cesta	NE
Vodovod	NE
Kanalizacija	NE
Elektrika – 0,4 kV	NE
Plin	NE
Telekomunikacije	NE

PODATKI O PARCELI	
Oznaka spremembe	163
Površina spremembe na parceli	21.70655
Podatki o zemljišču (ZKP 2018)	
K.O.	1943
Parc. št.	695/2
Namenska raba 2018 (ur objava)	
Namenska raba pred OPN	P - območja proizvodnih dejavnosti
Namenska raba z OPN	K2 - druga kmetijska zemljišča
Enota urejanja prostora z OPN	EOP-91
Stanje v prostoru 2018	
Dejanska raba	ekstenzivni oziroma travniški sadovnjak
Boniteta kmetijskega zemljišča nad 35	DA
Varstveni in pravni režimi (stanje leta 2018)	
Narava	<i>Zavarovano območje - NE</i> <i>Območje naravne vrednote - 4570</i> Rovščica <i>Natura 2000 - NE</i> <i>Ekološko pomembno območje -NE</i>
Kultura	Češenik - Park gradu Češenik 3008770 vplivno območje vrtnoarhitekturna dediščina
Varovalni gozd	NE
Poplave	DA
Vodovarstveno območje in režim	NE
Gospodarska javna infrastruktura – prenosni vod	NE
Opremljenost z gospodarsko javno infrastrukturo (stanje leta 2018)	
Cesta	NE
Vodovod	NE
Kanalizacija	NE
Elektrika – 0,4 kV	NE
Plin	NE
Telekomunikacije	NE

PODATKI O PARCELI	
Oznaka spremembe	163
Površina spremembe na parceli	20.9288523962
Podatki o zemljišču (ZKP 2018)	
K.O.	1943
Parc. št.	507/3
Namenska raba 2018 (ur objava)	
Namenska raba pred OPN	P - območja proizvodnih dejavnosti
Namenska raba z OPN	K2 - druga kmetijska zemljišča, VC - vodna zemljišča, G - gozdna zemljišča
Enota urejanja prostora z OPN	EOP-91
Stanje v prostoru 2018	
Dejanska raba	njiva oz. vrt, drevesa in grmičevje, voda
Boniteta kmetijskega zemljišča nad 35	DA
Varstveni in pravni režimi (stanje leta 2018)	
Narava	Zavarovano območje - NE Območje naravne vrednote - 4570 Rovščica Natura 2000 - NE Ekološko pomembno območje -NE
Kultura	Češenik - Park gradu Češenik 3008770 vplivno območje vrtnoarhitekturna dediščina
Varovalni gozd	NE
Poplave	DA
Vodovarstveno območje in režim	NE
Gospodarska javna infrastruktura – prenosni vod	NE
Opremljenost z gospodarsko javno infrastrukturo (stanje leta 2018)	
Cesta	NE
Vodovod	NE
Kanalizacija	NE
Elektrika – 0,4 kV	NE
Plin	NE
Telekomunikacije	NE

PODATKI O PARCELI	
Oznaka spremembe	163
Površina spremembe na parceli	37.385186027400003
Podatki o zemljišču (ZKP 2018)	
K.O.	1943
Parc. št.	426/29
Namenska raba 2018 (ur objava)	
Namenska raba pred OPN	P - območja proizvodnih dejavnosti
Namenska raba z OPN	VC - vodna zemljišča
Enota urejanja prostora z OPN	EOP-91
Stanje v prostoru 2018	
Dejanska raba	drevesa in grmičevje
Boniteta kmetijskega zemljišča nad 35	DA
Varstveni in pravni režimi (stanje leta 2018)	
Narava	<i>Zavarovano območje - NE</i> <i>Območje naravne vrednote - 4570</i> Rovščica <i>Natura 2000 - NE</i> <i>Ekološko pomembno območje -NE</i>
Kultura	Češenik - Park gradu Češenik 3008770 vplivno območje vrtnoarhitekturna dediščina
Varovalni gozd	NE
Poplave	NE
Vodovarstveno območje in režim	NE
Gospodarska javna infrastruktura – prenosni vod	NE
Opremljenost z gospodarsko javno infrastrukturo (stanje leta 2018)	
Cesta	NE
Vodovod	NE
Kanalizacija	NE
Elektrika – 0,4 kV	NE
Plin	NE
Telekomunikacije	NE

PODATKI O PARCELI	
Oznaka spremembe	163
Površina spremembe na parceli	59.959049999900003
Podatki o zemljišču (ZKP 2018)	
K.O.	1943
Parc. št.	692/6
Namenska raba 2018 (ur objava)	
Namenska raba pred OPN	P - območja proizvodnih dejavnosti
Namenska raba z OPN	VC - vodna zemljišča
Enota urejanja prostora z OPN	EOP-91
Stanje v prostoru 2018	
Dejanska raba	ekstenzivni oziroma travniški sadovnjak, trajni travnik, drevesa in grmičevje
Boniteta kmetijskega zemljišča nad 35	DA
Varstveni in pravni režimi (stanje leta 2018)	
Narava	Zavarovano območje - NE Območje naravne vrednote - 4570 Rovščica Natura 2000 - NE Ekološko pomembno območje -NE
Kultura	Češenik - Park gradu Češenik 3008770 vplivno območje vrtnoarhitekturna dediščina
Varovalni gozd	NE
Poplave	NE
Vodovarstveno območje in režim	NE
Gospodarska javna infrastruktura – prenosni vod	NE
Opremljenost z gospodarsko javno infrastrukturo (stanje leta 2018)	
Cesta	NE
Vodovod	NE
Kanalizacija	NE
Elektrika – 0,4 kV	NE
Plin	NE
Telekomunikacije	NE

PODATKI O PARCELI	
Oznaka spremembe	163
Površina spremembe na parceli	53.632300000400001
Podatki o zemljišču (ZKP 2018)	
K.O.	1943
Parc. št.	426/64
Namenska raba 2018 (ur objava)	
Namenska raba pred OPN	P - območja proizvodnih dejavnosti
Namenska raba z OPN	VC - vodna zemljišča, G - gozdna zemljišča
Enota urejanja prostora z OPN	EOP-91
Stanje v prostoru 2018	
Dejanska raba	drevesa in grmičevje
Boniteta kmetijskega zemljišča nad 35	DA
Varstveni in pravni režimi (stanje leta 2018)	
Narava	<i>Zavarovano območje - NE</i> <i>Območje naravne vrednote - 4570</i> Rovščica <i>Natura 2000 - NE</i> <i>Ekološko pomembno območje -NE</i>
Kultura	Češenik - Park gradu Češenik 3008770 vplivno območje vrtnoarhitekturna dediščina
Varovalni gozd	NE
Poplave	DA
Vodovarstveno območje in režim	NE
Gospodarska javna infrastruktura – prenosni vod	NE
Opremljenost z gospodarsko javno infrastrukturo (stanje leta 2018)	
Cesta	NE
Vodovod	NE
Kanalizacija	NE
Elektrika – 0,4 kV	NE
Plin	NE
Telekomunikacije	NE

PODATKI O PARCELI	
Oznaka spremembe	163
Površina spremembe na parceli	5005.6351500000001
Podatki o zemljišču (ZKP 2018)	
K.O.	1943
Parc. št.	538/13
Namenska raba 2018 (ur objava)	
Namenska raba pred OPN	P - območja proizvodnih dejavnosti
Namenska raba z OPN	G - gozdna zemljišča
Enota urejanja prostora z OPN	EOP-91
Stanje v prostoru 2018	
Dejanska raba	gozd
Boniteta kmetijskega zemljišča nad 35	DA
Varstveni in pravni režimi (stanje leta 2018)	
Narava	<i>Zavarovano območje - NE</i> <i>Območje naravne vrednote - 5258</i> <i>Želodnik - ribnik</i> <i>Natura 2000 - NE</i> <i>Ekološko pomembno območje -26200</i> <i>Češeniške in Prevojske gmajne</i>
Kultura	NE
Varovalni gozd	NE
Poplave	NE
Vodovarstveno območje in režim	NE
Gospodarska javna infrastruktura – prenosni vod	NE
Opremljenost z gospodarsko javno infrastrukturo (stanje leta 2018)	
Cesta	NE
Vodovod	NE
Kanalizacija	NE
Elektrika – 0,4 kV	NE
Plin	NE
Telekomunikacije	NE

PODATKI O PARCELI	
Oznaka spremembe	163
Površina spremembe na parceli	692.24395000000004
Podatki o zemljišču (ZKP 2018)	
K.O.	1943
Parc. št.	692/27
Namenska raba 2018 (ur objava)	
Namenska raba pred OPN	P - območja proizvodnih dejavnosti
Namenska raba z OPN	G - gozdna zemljišča
Enota urejanja prostora z OPN	EOP-91
Stanje v prostoru 2018	
Dejanska raba	gozd
Boniteta kmetijskega zemljišča nad 35	DA
Varstveni in pravni režimi (stanje leta 2018)	
Narava	<i>Zavarovano območje - NE</i> <i>Območje naravne vrednote - 5258</i> <i>Želodnik - ribnik</i> <i>Natura 2000 - NE</i> <i>Ekološko pomembno območje -26200</i> <i>Češeniške in Prevojske gmajne</i>
Kultura	NE
Varovalni gozd	NE
Poplave	NE
Vodovarstveno območje in režim	NE
Gospodarska javna infrastruktura – prenosni vod	NE
Opremljenost z gospodarsko javno infrastrukturo (stanje leta 2018)	
Cesta	NE
Vodovod	NE
Kanalizacija	NE
Elektrika – 0,4 kV	NE
Plin	NE
Telekomunikacije	NE

PODATKI O PARCELI	
Oznaka spremembe	163
Površina spremembe na parceli	176.76515000099999
Podatki o zemljišču (ZKP 2018)	
K.O.	1943
Parc. št.	692/28
Namenska raba 2018 (ur objava)	
Namenska raba pred OPN	P - območja proizvodnih dejavnosti
Namenska raba z OPN	G - gozdna zemljišča
Enota urejanja prostora z OPN	EOP-91
Stanje v prostoru 2018	
Dejanska raba	gozd
Boniteta kmetijskega zemljišča nad 35	DA
Varstveni in pravni režimi (stanje leta 2018)	
Narava	<i>Zavarovano območje - NE</i> <i>Območje naravne vrednote - 5258</i> <i>Želodnik - ribnik</i> <i>Natura 2000 - NE</i> <i>Ekološko pomembno območje -26200</i> <i>Češeniške in Prevojske gmajne</i>
Kultura	NE
Varovalni gozd	NE
Poplave	NE
Vodovarstveno območje in režim	NE
Gospodarska javna infrastruktura – prenosni vod	NE
Opremljenost z gospodarsko javno infrastrukturo (stanje leta 2018)	
Cesta	NE
Vodovod	NE
Kanalizacija	NE
Elektrika – 0,4 kV	NE
Plin	NE
Telekomunikacije	NE

PODATKI O PARCELI	
Oznaka spremembe	163
Površina spremembe na parceli	787.88940000000002
Podatki o zemljišču (ZKP 2018)	
K.O.	1943
Parc. št.	692/42
Namenska raba 2018 (ur objava)	
Namenska raba pred OPN	P - območja proizvodnih dejavnosti
Namenska raba z OPN	G - gozdna zemljišča
Enota urejanja prostora z OPN	EOP-91
Stanje v prostoru 2018	
Dejanska raba	gozd
Boniteta kmetijskega zemljišča nad 35	DA
Varstveni in pravni režimi (stanje leta 2018)	
Narava	<i>Zavarovano območje - NE</i> <i>Območje naravne vrednote - 5258</i> <i>Želodnik - ribnik</i> <i>Natura 2000 - NE</i> <i>Ekološko pomembno območje -26200</i> <i>Češeniške in Prevojske gmajne</i>
Kultura	NE
Varovalni gozd	NE
Poplave	NE
Vodovarstveno območje in režim	NE
Gospodarska javna infrastruktura – prenosni vod	NE
Opremljenost z gospodarsko javno infrastrukturo (stanje leta 2018)	
Cesta	NE
Vodovod	NE
Kanalizacija	NE
Elektrika – 0,4 kV	NE
Plin	NE
Telekomunikacije	NE

PODATKI O PARCELI	
Oznaka spremembe	163
Površina spremembe na parceli	969.24124999900005
Podatki o zemljišču (ZKP 2018)	
K.O.	1943
Parc. št.	692/49
Namenska raba 2018 (ur objava)	
Namenska raba pred OPN	P - območja proizvodnih dejavnosti
Namenska raba z OPN	G - gozdna zemljišča
Enota urejanja prostora z OPN	EOP-91
Stanje v prostoru 2018	
Dejanska raba	gozd
Boniteta kmetijskega zemljišča nad 35	DA
Varstveni in pravni režimi (stanje leta 2018)	
Narava	<i>Zavarovano območje - NE</i> <i>Območje naravne vrednote - 5258</i> <i>Želodnik - ribnik</i> <i>Natura 2000 - NE</i> <i>Ekološko pomembno območje -26200</i> <i>Češeniške in Prevojske gmajne</i>
Kultura	NE
Varovalni gozd	NE
Poplave	NE
Vodovarstveno območje in režim	NE
Gospodarska javna infrastruktura – prenosni vod	NE
Opremljenost z gospodarsko javno infrastrukturo (stanje leta 2018)	
Cesta	NE
Vodovod	NE
Kanalizacija	NE
Elektrika – 0,4 kV	NE
Plin	NE
Telekomunikacije	NE

PODATKI O PARCELI	
Oznaka spremembe	163
Površina spremembe na parceli	1408.88030196
Podatki o zemljišču (ZKP 2018)	
K.O.	1943
Parc. št.	671/41
Namenska raba 2018 (ur objava)	
Namenska raba pred OPN	P - območja proizvodnih dejavnosti
Namenska raba z OPN	G - gozdna zemljišča
Enota urejanja prostora z OPN	EOP-91
Stanje v prostoru 2018	
Dejanska raba	gozd
Boniteta kmetijskega zemljišča nad 35	DA
Varstveni in pravni režimi (stanje leta 2018)	
Narava	<i>Zavarovano območje - NE</i> <i>Območje naravne vrednote - 5258</i> <i>Želodnik - ribnik</i> <i>Natura 2000 - NE</i> <i>Ekološko pomembno območje -26200</i> <i>Češeniške in Prevojske gmajne</i>
Kultura	NE
Varovalni gozd	NE
Poplave	NE
Vodovarstveno območje in režim	NE
Gospodarska javna infrastruktura – prenosni vod	NE
Opremljenost z gospodarsko javno infrastrukturo (stanje leta 2018)	
Cesta	NE
Vodovod	NE
Kanalizacija	NE
Elektrika – 0,4 kV	NE
Plin	NE
Telekomunikacije	NE

PODATKI O PARCELI	
Oznaka spremembe	163
Površina spremembe na parceli	3441.5532499999999
Podatki o zemljišču (ZKP 2018)	
K.O.	1943
Parc. št.	692/45
Namenska raba 2018 (ur objava)	
Namenska raba pred OPN	P - območja proizvodnih dejavnosti
Namenska raba z OPN	G - gozdna zemljišča
Enota urejanja prostora z OPN	EOP-91
Stanje v prostoru 2018	
Dejanska raba	gozd
Boniteta kmetijskega zemljišča nad 35	DA
Varstveni in pravni režimi (stanje leta 2018)	
Narava	<i>Zavarovano območje - NE</i> <i>Območje naravne vrednote - 5258</i> <i>Želodnik - ribnik</i> <i>Natura 2000 - NE</i> <i>Ekološko pomembno območje -26200</i> <i>Češeniške in Prevojske gmajne</i>
Kultura	Češenik - Park gradu Češenik 3008770 vplivno območje vrtnoarhitekturna dediščina
Varovalni gozd	NE
Poplave	NE
Vodovarstveno območje in režim	NE
Gospodarska javna infrastruktura – prenosni vod	NE
Opremljenost z gospodarsko javno infrastrukturo (stanje leta 2018)	
Cesta	NE
Vodovod	NE
Kanalizacija	NE
Elektrika – 0,4 kV	NE
Plin	NE
Telekomunikacije	NE

PODATKI O PARCELI	
Oznaka spremembe	163
Površina spremembe na parceli	323.98349999999999
Podatki o zemljišču (ZKP 2018)	
K.O.	1943
Parc. št.	538/12
Namenska raba 2018 (ur objava)	
Namenska raba pred OPN	P - območja proizvodnih dejavnosti
Namenska raba z OPN	G - gozdna zemljišča
Enota urejanja prostora z OPN	EOP-91
Stanje v prostoru 2018	
Dejanska raba	gozd
Boniteta kmetijskega zemljišča nad 35	DA
Varstveni in pravni režimi (stanje leta 2018)	
Narava	<i>Zavarovano območje - NE</i> <i>Območje naravne vrednote - 5258</i> <i>Želodnik - ribnik</i> <i>Natura 2000 - NE</i> <i>Ekološko pomembno območje -26200</i> <i>Češeniške in Prevojske gmajne</i>
Kultura	NE
Varovalni gozd	NE
Poplave	NE
Vodovarstveno območje in režim	NE
Gospodarska javna infrastruktura – prenosni vod	NE
Opremljenost z gospodarsko javno infrastrukturo (stanje leta 2018)	
Cesta	NE
Vodovod	NE
Kanalizacija	NE
Elektrika – 0,4 kV	NE
Plin	NE
Telekomunikacije	NE

PODATKI O PARCELI	
Oznaka spremembe	163
Površina spremembe na parceli	1964.5406499999999
Podatki o zemljišču (ZKP 2018)	
K.O.	1943
Parc. št.	538/14
Namenska raba 2018 (ur objava)	
Namenska raba pred OPN	P - območja proizvodnih dejavnosti
Namenska raba z OPN	G - gozdna zemljišča
Enota urejanja prostora z OPN	EOP-91
Stanje v prostoru 2018	
Dejanska raba	gozd
Boniteta kmetijskega zemljišča nad 35	DA
Varstveni in pravni režimi (stanje leta 2018)	
Narava	<i>Zavarovano območje - NE</i> <i>Območje naravne vrednote - 5258</i> <i>Želodnik - ribnik</i> <i>Natura 2000 - NE</i> <i>Ekološko pomembno območje -26200</i> <i>Češeniške in Prevojske gmajne</i>
Kultura	NE
Varovalni gozd	NE
Poplave	NE
Vodovarstveno območje in režim	NE
Gospodarska javna infrastruktura – prenosni vod	NE
Opremljenost z gospodarsko javno infrastrukturo (stanje leta 2018)	
Cesta	NE
Vodovod	NE
Kanalizacija	NE
Elektrika – 0,4 kV	NE
Plin	NE
Telekomunikacije	NE

PODATKI O PARCELI	
Oznaka spremembe	163
Površina spremembe na parceli	1535.4291000000001
Podatki o zemljišču (ZKP 2018)	
K.O.	1943
Parc. št.	538/15
Namenska raba 2018 (ur objava)	
Namenska raba pred OPN	P - območja proizvodnih dejavnosti
Namenska raba z OPN	G - gozdna zemljišča
Enota urejanja prostora z OPN	EOP-91
Stanje v prostoru 2018	
Dejanska raba	gozd
Boniteta kmetijskega zemljišča nad 35	DA
Varstveni in pravni režimi (stanje leta 2018)	
Narava	<i>Zavarovano območje - NE</i> <i>Območje naravne vrednote - 5258</i> <i>Želodnik - ribnik</i> <i>Natura 2000 - NE</i> <i>Ekološko pomembno območje -26200</i> <i>Češeniške in Prevojske gmajne</i>
Kultura	NE
Varovalni gozd	NE
Poplave	NE
Vodovarstveno območje in režim	NE
Gospodarska javna infrastruktura – prenosni vod	NE
Opremljenost z gospodarsko javno infrastrukturo (stanje leta 2018)	
Cesta	NE
Vodovod	NE
Kanalizacija	NE
Elektrika – 0,4 kV	NE
Plin	NE
Telekomunikacije	NE

PODATKI O PARCELI	
Oznaka spremembe	163
Površina spremembe na parceli	1327.7892999999999
Podatki o zemljišču (ZKP 2018)	
K.O.	1943
Parc. št.	538/19
Namenska raba 2018 (ur objava)	
Namenska raba pred OPN	P - območja proizvodnih dejavnosti
Namenska raba z OPN	G - gozdna zemljišča
Enota urejanja prostora z OPN	EOP-91
Stanje v prostoru 2018	
Dejanska raba	gozd
Boniteta kmetijskega zemljišča nad 35	DA
Varstveni in pravni režimi (stanje leta 2018)	
Narava	<i>Zavarovano območje - NE</i> <i>Območje naravne vrednote - 5258</i> <i>Želodnik - ribnik</i> <i>Natura 2000 - NE</i> <i>Ekološko pomembno območje -26200</i> <i>Češeniške in Prevojske gmajne</i>
Kultura	NE
Varovalni gozd	NE
Poplave	NE
Vodovarstveno območje in režim	NE
Gospodarska javna infrastruktura – prenosni vod	NE
Opremljenost z gospodarsko javno infrastrukturo (stanje leta 2018)	
Cesta	NE
Vodovod	NE
Kanalizacija	NE
Elektrika – 0,4 kV	NE
Plin	NE
Telekomunikacije	NE

PODATKI O PARCELI	
Oznaka spremembe	163
Površina spremembe na parceli	6710.0200999999997
Podatki o zemljišču (ZKP 2018)	
K.O.	1943
Parc. št.	538/2
Namenska raba 2018 (ur objava)	
Namenska raba pred OPN	P - območja proizvodnih dejavnosti
Namenska raba z OPN	G - gozdna zemljišča
Enota urejanja prostora z OPN	EOP-91
Stanje v prostoru 2018	
Dejanska raba	gozd
Boniteta kmetijskega zemljišča nad 35	DA
Varstveni in pravni režimi (stanje leta 2018)	
Narava	<i>Zavarovano območje - NE</i> <i>Območje naravne vrednote - 5258</i> <i>Želodnik - ribnik</i> <i>Natura 2000 - NE</i> <i>Ekološko pomembno območje -26200</i> <i>Češeniške in Prevojske gmajne</i>
Kultura	NE
Varovalni gozd	NE
Poplave	NE
Vodovarstveno območje in režim	NE
Gospodarska javna infrastruktura – prenosni vod	NE
Opremljenost z gospodarsko javno infrastrukturo (stanje leta 2018)	
Cesta	NE
Vodovod	NE
Kanalizacija	NE
Elektrika – 0,4 kV	NE
Plin	NE
Telekomunikacije	NE

PODATKI O PARCELI	
Oznaka spremembe	163
Površina spremembe na parceli	2517.0576999999998
Podatki o zemljišču (ZKP 2018)	
K.O.	1943
Parc. št.	538/20
Namenska raba 2018 (ur objava)	
Namenska raba pred OPN	P - območja proizvodnih dejavnosti
Namenska raba z OPN	G - gozdna zemljišča
Enota urejanja prostora z OPN	EOP-91
Stanje v prostoru 2018	
Dejanska raba	gozd
Boniteta kmetijskega zemljišča nad 35	DA
Varstveni in pravni režimi (stanje leta 2018)	
Narava	<i>Zavarovano območje - NE</i> <i>Območje naravne vrednote - 5258</i> <i>Želodnik - ribnik</i> <i>Natura 2000 - NE</i> <i>Ekološko pomembno območje -26200</i> <i>Češeniške in Prevojske gmajne</i>
Kultura	NE
Varovalni gozd	NE
Poplave	NE
Vodovarstveno območje in režim	NE
Gospodarska javna infrastruktura – prenosni vod	NE
Opremljenost z gospodarsko javno infrastrukturo (stanje leta 2018)	
Cesta	NE
Vodovod	NE
Kanalizacija	NE
Elektrika – 0,4 kV	NE
Plin	NE
Telekomunikacije	NE

PODATKI O PARCELI	
Oznaka spremembe	163
Površina spremembe na parceli	111.92415
Podatki o zemljišču (ZKP 2018)	
K.O.	1943
Parc. št.	670/3
Namenska raba 2018 (ur objava)	
Namenska raba pred OPN	P - območja proizvodnih dejavnosti
Namenska raba z OPN	G - gozdna zemljišča
Enota urejanja prostora z OPN	EOP-91
Stanje v prostoru 2018	
Dejanska raba	gozd
Boniteta kmetijskega zemljišča nad 35	DA
Varstveni in pravni režimi (stanje leta 2018)	
Narava	<i>Zavarovano območje - NE</i> <i>Območje naravne vrednote - 5258</i> <i>Želodnik - ribnik</i> <i>Natura 2000 - NE</i> <i>Ekološko pomembno območje -26200</i> <i>Češeniške in Prevojske gmajne</i>
Kultura	NE
Varovalni gozd	NE
Poplave	NE
Vodovarstveno območje in režim	NE
Gospodarska javna infrastruktura – prenosni vod	NE
Opremljenost z gospodarsko javno infrastrukturo (stanje leta 2018)	
Cesta	NE
Vodovod	NE
Kanalizacija	NE
Elektrika – 0,4 kV	NE
Plin	NE
Telekomunikacije	NE

PODATKI O PARCELI	
Oznaka spremembe	163
Površina spremembe na parceli	311.42464999999999
Podatki o zemljišču (ZKP 2018)	
K.O.	1943
Parc. št.	671/26
Namenska raba 2018 (ur objava)	
Namenska raba pred OPN	P - območja proizvodnih dejavnosti
Namenska raba z OPN	G - gozdna zemljišča
Enota urejanja prostora z OPN	EOP-91
Stanje v prostoru 2018	
Dejanska raba	gozd
Boniteta kmetijskega zemljišča nad 35	DA
Varstveni in pravni režimi (stanje leta 2018)	
Narava	<i>Zavarovano območje - NE</i> <i>Območje naravne vrednote - 5258</i> <i>Želodnik - ribnik</i> <i>Natura 2000 - NE</i> <i>Ekološko pomembno območje -26200</i> <i>Češeniške in Prevojske gmajne</i>
Kultura	NE
Varovalni gozd	NE
Poplave	NE
Vodovarstveno območje in režim	NE
Gospodarska javna infrastruktura – prenosni vod	NE
Opremljenost z gospodarsko javno infrastrukturo (stanje leta 2018)	
Cesta	NE
Vodovod	NE
Kanalizacija	NE
Elektrika – 0,4 kV	NE
Plin	NE
Telekomunikacije	NE

PODATKI O PARCELI	
Oznaka spremembe	163
Površina spremembe na parceli	2.2285999999800001
Podatki o zemljišču (ZKP 2018)	
K.O.	1943
Parc. št.	671/30
Namenska raba 2018 (ur objava)	
Namenska raba pred OPN	P - območja proizvodnih dejavnosti
Namenska raba z OPN	G - gozdna zemljišča
Enota urejanja prostora z OPN	EOP-91
Stanje v prostoru 2018	
Dejanska raba	gozd
Boniteta kmetijskega zemljišča nad 35	DA
Varstveni in pravni režimi (stanje leta 2018)	
Narava	<i>Zavarovano območje - NE</i> <i>Območje naravne vrednote - 5258</i> <i>Želodnik - ribnik</i> <i>Natura 2000 - NE</i> <i>Ekološko pomembno območje -26200</i> <i>Češeniške in Prevojske gmajne</i>
Kultura	NE
Varovalni gozd	NE
Poplave	NE
Vodovarstveno območje in režim	NE
Gospodarska javna infrastruktura – prenosni vod	NE
Opremljenost z gospodarsko javno infrastrukturo (stanje leta 2018)	
Cesta	NE
Vodovod	NE
Kanalizacija	NE
Elektrika – 0,4 kV	NE
Plin	NE
Telekomunikacije	NE

PODATKI O PARCELI	
Oznaka spremembe	163
Površina spremembe na parceli	1364.2243078500001
Podatki o zemljišču (ZKP 2018)	
K.O.	1943
Parc. št.	671/40
Namenska raba 2018 (ur objava)	
Namenska raba pred OPN	P - območja proizvodnih dejavnosti
Namenska raba z OPN	G - gozdna zemljišča
Enota urejanja prostora z OPN	EOP-91
Stanje v prostoru 2018	
Dejanska raba	gozd
Boniteta kmetijskega zemljišča nad 35	DA
Varstveni in pravni režimi (stanje leta 2018)	
Narava	<i>Zavarovano območje - NE</i> <i>Območje naravne vrednote - 5258</i> <i>Želodnik - ribnik</i> <i>Natura 2000 - NE</i> <i>Ekološko pomembno območje -26200</i> <i>Češeniške in Prevojske gmajne</i>
Kultura	NE
Varovalni gozd	NE
Poplave	NE
Vodovarstveno območje in režim	NE
Gospodarska javna infrastruktura – prenosni vod	NE
Opremljenost z gospodarsko javno infrastrukturo (stanje leta 2018)	
Cesta	NE
Vodovod	NE
Kanalizacija	NE
Elektrika – 0,4 kV	NE
Plin	NE
Telekomunikacije	NE

PODATKI O PARCELI	
Oznaka spremembe	163
Površina spremembe na parceli	163.50470000000001
Podatki o zemljišču (ZKP 2018)	
K.O.	1943
Parc. št.	671/87
Namenska raba 2018 (ur objava)	
Namenska raba pred OPN	P - območja proizvodnih dejavnosti
Namenska raba z OPN	G - gozdna zemljišča
Enota urejanja prostora z OPN	EOP-91
Stanje v prostoru 2018	
Dejanska raba	gozd
Boniteta kmetijskega zemljišča nad 35	DA
Varstveni in pravni režimi (stanje leta 2018)	
Narava	<i>Zavarovano območje - NE</i> <i>Območje naravne vrednote - 5258</i> <i>Želodnik - ribnik</i> <i>Natura 2000 - NE</i> <i>Ekološko pomembno območje -26200</i> <i>Češeniške in Prevojske gmajne</i>
Kultura	NE
Varovalni gozd	NE
Poplave	NE
Vodovarstveno območje in režim	NE
Gospodarska javna infrastruktura – prenosni vod	NE
Opremljenost z gospodarsko javno infrastrukturo (stanje leta 2018)	
Cesta	NE
Vodovod	NE
Kanalizacija	NE
Elektrika – 0,4 kV	NE
Plin	NE
Telekomunikacije	NE

PODATKI O PARCELI	
Oznaka spremembe	163
Površina spremembe na parceli	465.99599999999998
Podatki o zemljišču (ZKP 2018)	
K.O.	1943
Parc. št.	671/93
Namenska raba 2018 (ur objava)	
Namenska raba pred OPN	P - območja proizvodnih dejavnosti
Namenska raba z OPN	G - gozdna zemljišča
Enota urejanja prostora z OPN	EOP-91
Stanje v prostoru 2018	
Dejanska raba	gozd
Boniteta kmetijskega zemljišča nad 35	DA
Varstveni in pravni režimi (stanje leta 2018)	
Narava	<i>Zavarovano območje - NE</i> <i>Območje naravne vrednote - 5258</i> <i>Želodnik - ribnik</i> <i>Natura 2000 - NE</i> <i>Ekološko pomembno območje -26200</i> <i>Češeniške in Prevojske gmajne</i>
Kultura	NE
Varovalni gozd	NE
Poplave	NE
Vodovarstveno območje in režim	NE
Gospodarska javna infrastruktura – prenosni vod	NE
Opremljenost z gospodarsko javno infrastrukturo (stanje leta 2018)	
Cesta	NE
Vodovod	NE
Kanalizacija	NE
Elektrika – 0,4 kV	NE
Plin	NE
Telekomunikacije	NE

PODATKI O PARCELI	
Oznaka spremembe	163
Površina spremembe na parceli	1074.80105
Podatki o zemljišču (ZKP 2018)	
K.O.	1943
Parc. št.	671/96
Namenska raba 2018 (ur objava)	
Namenska raba pred OPN	P - območja proizvodnih dejavnosti
Namenska raba z OPN	G - gozdna zemljišča
Enota urejanja prostora z OPN	EOP-91
Stanje v prostoru 2018	
Dejanska raba	gozd
Boniteta kmetijskega zemljišča nad 35	DA
Varstveni in pravni režimi (stanje leta 2018)	
Narava	<i>Zavarovano območje - NE</i> <i>Območje naravne vrednote - 5258</i> <i>Želodnik - ribnik</i> <i>Natura 2000 - NE</i> <i>Ekološko pomembno območje -26200</i> <i>Češeniške in Prevojske gmajne</i>
Kultura	NE
Varovalni gozd	NE
Poplave	NE
Vodovarstveno območje in režim	NE
Gospodarska javna infrastruktura – prenosni vod	NE
Opremljenost z gospodarsko javno infrastrukturo (stanje leta 2018)	
Cesta	NE
Vodovod	NE
Kanalizacija	NE
Elektrika – 0,4 kV	NE
Plin	NE
Telekomunikacije	NE

PODATKI O PARCELI	
Oznaka spremembe	163
Površina spremembe na parceli	325.90029999900003
Podatki o zemljišču (ZKP 2018)	
K.O.	1943
Parc. št.	689/6
Namenska raba 2018 (ur objava)	
Namenska raba pred OPN	P - območja proizvodnih dejavnosti
Namenska raba z OPN	K1 - najboljša kmetijska zemljišča, G - gozdna zemljišča
Enota urejanja prostora z OPN	EOP-91
Stanje v prostoru 2018	
Dejanska raba	trajni travnik, drevesa in grmičevje, gozd
Boniteta kmetijskega zemljišča nad 35	DA
Varstveni in pravni režimi (stanje leta 2018)	
Narava	<i>Zavarovano območje - NE</i> <i>Območje naravne vrednote - 5258</i> <i>Želodnik - ribnik</i> <i>Natura 2000 - NE</i> <i>Ekološko pomembno območje -26200</i> <i>Češeniške in Prevojske gmajne</i>
Kultura	NE
Varovalni gozd	NE
Poplave	NE
Vodovarstveno območje in režim	NE
Gospodarska javna infrastruktura – prenosni vod	NE
Opremljenost z gospodarsko javno infrastrukturo (stanje leta 2018)	
Cesta	NE
Vodovod	NE
Kanalizacija	NE
Elektrika – 0,4 kV	NE
Plin	NE
Telekomunikacije	NE

PODATKI O PARCELI	
Oznaka spremembe	163
Površina spremembe na parceli	82.243149999899998
Podatki o zemljišču (ZKP 2018)	
K.O.	1943
Parc. št.	671/31
Namenska raba 2018 (ur objava)	
Namenska raba pred OPN	P - območja proizvodnih dejavnosti
Namenska raba z OPN	K1 - najboljša kmetijska zemljišča, G - gozdna zemljišča
Enota urejanja prostora z OPN	EOP-91
Stanje v prostoru 2018	
Dejanska raba	trajni travnik, gozd
Boniteta kmetijskega zemljišča nad 35	DA
Varstveni in pravni režimi (stanje leta 2018)	
Narava	Zavarovano območje - NE Območje naravne vrednote - 5258 Želodnik - ribnik Natura 2000 - NE Ekološko pomembno območje -26200 Češeniške in Prevojske gmajne
Kultura	NE
Varovalni gozd	NE
Poplave	NE
Vodovarstveno območje in režim	NE
Gospodarska javna infrastruktura – prenosni vod	NE
Opremljenost z gospodarsko javno infrastrukturo (stanje leta 2018)	
Cesta	NE
Vodovod	NE
Kanalizacija	NE
Elektrika – 0,4 kV	NE
Plin	NE
Telekomunikacije	NE

PODATKI O PARCELI	
Oznaka spremembe	163
Površina spremembe na parceli	221.44739999999999
Podatki o zemljišču (ZKP 2018)	
K.O.	1943
Parc. št.	671/97
Namenska raba 2018 (ur objava)	
Namenska raba pred OPN	P - območja proizvodnih dejavnosti
Namenska raba z OPN	K1 - najboljša kmetijska zemljišča, G - gozdna zemljišča
Enota urejanja prostora z OPN	EOP-91
Stanje v prostoru 2018	
Dejanska raba	trajni travnik, gozd
Boniteta kmetijskega zemljišča nad 35	DA
Varstveni in pravni režimi (stanje leta 2018)	
Narava	Zavarovano območje - NE Območje naravne vrednote - 5258 Želodnik - ribnik Natura 2000 - NE Ekološko pomembno območje -26200 Češeniške in Prevojske gmajne
Kultura	NE
Varovalni gozd	NE
Poplave	NE
Vodovarstveno območje in režim	NE
Gospodarska javna infrastruktura – prenosni vod	NE
Opremljenost z gospodarsko javno infrastrukturo (stanje leta 2018)	
Cesta	NE
Vodovod	NE
Kanalizacija	NE
Elektrika – 0,4 kV	NE
Plin	NE
Telekomunikacije	NE

PODATKI O PARCELI	
Oznaka spremembe	163
Površina spremembe na parceli	516.91835000000003
Podatki o zemljišču (ZKP 2018)	
K.O.	1943
Parc. št.	1789/1
Namenska raba 2018 (ur objava)	
Namenska raba pred OPN	P - območja proizvodnih dejavnosti
Namenska raba z OPN	K1 - najboljša kmetijska zemljišča
Enota urejanja prostora z OPN	EOP-91
Stanje v prostoru 2018	
Dejanska raba	trajni travnik
Boniteta kmetijskega zemljišča nad 35	DA
Varstveni in pravni režimi (stanje leta 2018)	
Narava	<i>Zavarovano območje - NE</i> <i>Območje naravne vrednote - 5258</i> <i>Želodnik - ribnik</i> <i>Natura 2000 - NE</i> <i>Ekološko pomembno območje -NE</i>
Kultura	NE
Varovalni gozd	NE
Poplave	NE
Vodovarstveno območje in režim	NE
Gospodarska javna infrastruktura – prenosni vod	NE
Opremljenost z gospodarsko javno infrastrukturo (stanje leta 2018)	
Cesta	NE
Vodovod	NE
Kanalizacija	NE
Elektrika – 0,4 kV	NE
Plin	NE
Telekomunikacije	NE

PODATKI O PARCELI	
Oznaka spremembe	163
Površina spremembe na parceli	4.3383000000700003
Podatki o zemljišču (ZKP 2018)	
K.O.	1943
Parc. št.	1789/5
Namenska raba 2018 (ur objava)	
Namenska raba pred OPN	P - območja proizvodnih dejavnosti
Namenska raba z OPN	K1 - najboljša kmetijska zemljišča
Enota urejanja prostora z OPN	EOP-91
Stanje v prostoru 2018	
Dejanska raba	trajni travnik
Boniteta kmetijskega zemljišča nad 35	DA
Varstveni in pravni režimi (stanje leta 2018)	
Narava	<i>Zavarovano območje - NE</i> <i>Območje naravne vrednote - 5258</i> <i>Želodnik - ribnik</i> <i>Natura 2000 - NE</i> <i>Ekološko pomembno območje -NE</i>
Kultura	NE
Varovalni gozd	NE
Poplave	NE
Vodovarstveno območje in režim	NE
Gospodarska javna infrastruktura – prenosni vod	NE
Opremljenost z gospodarsko javno infrastrukturo (stanje leta 2018)	
Cesta	NE
Vodovod	NE
Kanalizacija	NE
Elektrika – 0,4 kV	NE
Plin	NE
Telekomunikacije	NE

PODATKI O PARCELI	
Oznaka spremembe	163
Površina spremembe na parceli	24.996300000000002
Podatki o zemljišču (ZKP 2018)	
K.O.	1943
Parc. št.	1789/6
Namenska raba 2018 (ur objava)	
Namenska raba pred OPN	P - območja proizvodnih dejavnosti
Namenska raba z OPN	K1 - najboljša kmetijska zemljišča
Enota urejanja prostora z OPN	EOP-91
Stanje v prostoru 2018	
Dejanska raba	trajni travnik
Boniteta kmetijskega zemljišča nad 35	DA
Varstveni in pravni režimi (stanje leta 2018)	
Narava	<i>Zavarovano območje - NE</i> <i>Območje naravne vrednote - 5258</i> <i>Želodnik - ribnik</i> <i>Natura 2000 - NE</i> <i>Ekološko pomembno območje -NE</i>
Kultura	NE
Varovalni gozd	NE
Poplave	NE
Vodovarstveno območje in režim	NE
Gospodarska javna infrastruktura – prenosni vod	NE
Opremljenost z gospodarsko javno infrastrukturo (stanje leta 2018)	
Cesta	NE
Vodovod	NE
Kanalizacija	NE
Elektrika – 0,4 kV	NE
Plin	NE
Telekomunikacije	NE

PODATKI O PARCELI	
Oznaka spremembe	163
Površina spremembe na parceli	20.674350000099999
Podatki o zemljišču (ZKP 2018)	
K.O.	1943
Parc. št.	689/9
Namenska raba 2018 (ur objava)	
Namenska raba pred OPN	P - območja proizvodnih dejavnosti
Namenska raba z OPN	K1 - najboljša kmetijska zemljišča
Enota urejanja prostora z OPN	EOP-91
Stanje v prostoru 2018	
Dejanska raba	trajni travnik
Boniteta kmetijskega zemljišča nad 35	DA
Varstveni in pravni režimi (stanje leta 2018)	
Narava	<i>Zavarovano območje - NE</i> <i>Območje naravne vrednote - 5258</i> <i>Želodnik - ribnik</i> <i>Natura 2000 - NE</i> <i>Ekološko pomembno območje -NE</i>
Kultura	NE
Varovalni gozd	NE
Poplave	NE
Vodovarstveno območje in režim	NE
Gospodarska javna infrastruktura – prenosni vod	NE
Opremljenost z gospodarsko javno infrastrukturo (stanje leta 2018)	
Cesta	NE
Vodovod	NE
Kanalizacija	NE
Elektrika – 0,4 kV	NE
Plin	NE
Telekomunikacije	NE

PODATKI O PARCELI	
Oznaka spremembe	163
Površina spremembe na parceli	726.65249738600005
Podatki o zemljišču (ZKP 2018)	
K.O.	1943
Parc. št.	1789/4
Namenska raba 2018 (ur objava)	
Namenska raba pred OPN	P - območja proizvodnih dejavnosti
Namenska raba z OPN	K1 - najboljša kmetijska zemljišča
Enota urejanja prostora z OPN	EOP-91
Stanje v prostoru 2018	
Dejanska raba	njiva oz. vrt, trajni travnik
Boniteta kmetijskega zemljišča nad 35	DA
Varstveni in pravni režimi (stanje leta 2018)	
Narava	<i>Zavarovano območje - NE</i> <i>Območje naravne vrednote - 5258</i> <i>Želodnik - ribnik</i> <i>Natura 2000 - NE</i> <i>Ekološko pomembno območje -NE</i>
Kultura	NE
Varovalni gozd	NE
Poplave	NE
Vodovarstveno območje in režim	NE
Gospodarska javna infrastruktura – prenosni vod	NE
Opremljenost z gospodarsko javno infrastrukturo (stanje leta 2018)	
Cesta	NE
Vodovod	NE
Kanalizacija	NE
Elektrika – 0,4 kV	NE
Plin	NE
Telekomunikacije	NE

PODATKI O PARCELI	
Oznaka spremembe	163
Površina spremembe na parceli	2308.4425526099999
Podatki o zemljišču (ZKP 2018)	
K.O.	1943
Parc. št.	1789/7
Namenska raba 2018 (ur objava)	
Namenska raba pred OPN	P - območja proizvodnih dejavnosti
Namenska raba z OPN	K1 - najboljša kmetijska zemljišča
Enota urejanja prostora z OPN	EOP-91
Stanje v prostoru 2018	
Dejanska raba	njiva oz. vrt, trajni travnik
Boniteta kmetijskega zemljišča nad 35	DA
Varstveni in pravni režimi (stanje leta 2018)	
Narava	<i>Zavarovano območje - NE</i> <i>Območje naravne vrednote - 5258</i> <i>Želodnik - ribnik</i> <i>Natura 2000 - NE</i> <i>Ekološko pomembno območje -NE</i>
Kultura	NE
Varovalni gozd	NE
Poplave	NE
Vodovarstveno območje in režim	NE
Gospodarska javna infrastruktura – prenosni vod	NE
Opremljenost z gospodarsko javno infrastrukturo (stanje leta 2018)	
Cesta	NE
Vodovod	NE
Kanalizacija	NE
Elektrika – 0,4 kV	NE
Plin	NE
Telekomunikacije	NE

PODATKI O PARCELI	
Oznaka spremembe	163
Površina spremembe na parceli	1780.59665
Podatki o zemljišču (ZKP 2018)	
K.O.	1943
Parc. št.	689/8
Namenska raba 2018 (ur objava)	
Namenska raba pred OPN	P - območja proizvodnih dejavnosti
Namenska raba z OPN	K1 - najboljša kmetijska zemljišča
Enota urejanja prostora z OPN	EOP-91
Stanje v prostoru 2018	
Dejanska raba	trajni travnik, kmetijsko zemljišče v zaraščanju
Boniteta kmetijskega zemljišča nad 35	DA
Varstveni in pravni režimi (stanje leta 2018)	
Narava	<i>Zavarovano območje - NE</i> <i>Območje naravne vrednote - 5258</i> Želodnik - ribnik <i>Natura 2000 - NE</i> <i>Ekološko pomembno območje -NE</i>
Kultura	Češenik - Park gradu Češenik 3008770 vplivno območje vrtnoarhitekturna dediščina
Varovalni gozd	NE
Poplave	NE
Vodovarstveno območje in režim	NE
Gospodarska javna infrastruktura – prenosni vod	NE
Opremljenost z gospodarsko javno infrastrukturo (stanje leta 2018)	
Cesta	NE
Vodovod	NE
Kanalizacija	NE
Elektrika – 0,4 kV	NE
Plin	NE
Telekomunikacije	NE

PODATKI O PARCELI	
Oznaka spremembe	163
Površina spremembe na parceli	209.14699999999999
Podatki o zemljišču (ZKP 2018)	
K.O.	1943
Parc. št.	691/5
Namenska raba 2018 (ur objava)	
Namenska raba pred OPN	P - območja proizvodnih dejavnosti
Namenska raba z OPN	K1 - najboljša kmetijska zemljišča
Enota urejanja prostora z OPN	EOP-91
Stanje v prostoru 2018	
Dejanska raba	trajni travnik, drevesa in grmičevje, gozd
Boniteta kmetijskega zemljišča nad 35	DA
Varstveni in pravni režimi (stanje leta 2018)	
Narava	<i>Zavarovano območje - NE</i> <i>Območje naravne vrednote - 5258</i> Želodnik - ribnik <i>Natura 2000 - NE</i> <i>Ekološko pomembno območje -NE</i>
Kultura	Češenik - Park gradu Češenik 3008770 vplivno območje vrtnoarhitekturna dediščina
Varovalni gozd	NE
Poplave	NE
Vodovarstveno območje in režim	NE
Gospodarska javna infrastruktura – prenosni vod	NE
Opremljenost z gospodarsko javno infrastrukturo (stanje leta 2018)	
Cesta	NE
Vodovod	NE
Kanalizacija	NE
Elektrika – 0,4 kV	NE
Plin	NE
Telekomunikacije	NE

PODATKI O PARCELI	
Oznaka spremembe	163
Površina spremembe na parceli	170.98175000099999
Podatki o zemljišču (ZKP 2018)	
K.O.	1943
Parc. št.	690/4
Namenska raba 2018 (ur objava)	
Namenska raba pred OPN	P - območja proizvodnih dejavnosti
Namenska raba z OPN	K1 - najboljša kmetijska zemljišča
Enota urejanja prostora z OPN	EOP-91
Stanje v prostoru 2018	
Dejanska raba	trajni travnik, drevesa in grmičevje, gozd
Boniteta kmetijskega zemljišča nad 35	DA
Varstveni in pravni režimi (stanje leta 2018)	
Narava	<i>Zavarovano območje - NE</i> <i>Območje naravne vrednote - 5258</i> Želodnik - ribnik <i>Natura 2000 - NE</i> <i>Ekološko pomembno območje -NE</i>
Kultura	Češenik - Park gradu Češenik 3008770 vplivno območje vrtnoarhitekturna dediščina
Varovalni gozd	NE
Poplave	NE
Vodovarstveno območje in režim	NE
Gospodarska javna infrastruktura – prenosni vod	NE
Opremljenost z gospodarsko javno infrastrukturo (stanje leta 2018)	
Cesta	NE
Vodovod	NE
Kanalizacija	NE
Elektrika – 0,4 kV	NE
Plin	NE
Telekomunikacije	NE

PODATKI O PARCELI	
Oznaka spremembe	163
Površina spremembe na parceli	7798.6987945700002
Podatki o zemljišču (ZKP 2018)	
K.O.	1943
Parc. št.	689/10
Namenska raba 2018 (ur objava)	
Namenska raba pred OPN	P - območja proizvodnih dejavnosti
Namenska raba z OPN	K1 - najboljša kmetijska zemljišča
Enota urejanja prostora z OPN	EOP-91
Stanje v prostoru 2018	
Dejanska raba	trajni travnik, pozidano in sorodno zemljišče, kmetijsko zemljišče v zaraščanju
Boniteta kmetijskega zemljišča nad 35	DA
Varstveni in pravni režimi (stanje leta 2018)	
Narava	<i>Zavarovano območje - NE</i> <i>Območje naravne vrednote - 5258</i> <i>Želodnik - ribnik</i> <i>Natura 2000 - NE</i> <i>Ekološko pomembno območje -NE</i>
Kultura	Češenik - Park gradu Češenik 3008770 vplivno območje vrtnoarhitekturna dediščina
Varovalni gozd	NE
Poplave	NE
Vodovarstveno območje in režim	NE
Gospodarska javna infrastruktura – prenosni vod	NE
Opremljenost z gospodarsko javno infrastrukturo (stanje leta 2018)	
Cesta	NE
Vodovod	NE
Kanalizacija	NE
Elektrika – 0,4 kV	NE
Plin	NE
Telekomunikacije	NE

PODATKI O PARCELI	
Oznaka spremembe	163
Površina spremembe na parceli	93.693650000000005
Podatki o zemljišču (ZKP 2018)	
K.O.	1943
Parc. št.	690/18
Namenska raba 2018 (ur objava)	
Namenska raba pred OPN	P - območja proizvodnih dejavnosti
Namenska raba z OPN	K1 - najboljša kmetijska zemljišča, G - gozdna zemljišča
Enota urejanja prostora z OPN	EOP-91
Stanje v prostoru 2018	
Dejanska raba	trajni travnik, drevesa in grmičevje, gozd
Boniteta kmetijskega zemljišča nad 35	DA
Varstveni in pravni režimi (stanje leta 2018)	
Narava	Zavarovano območje - NE Območje naravne vrednote - 5258 Želodnik - ribnik Natura 2000 - NE Ekološko pomembno območje -NE
Kultura	Češenik - Park gradu Češenik 3008770 vplivno območje vrtnoarhitekturna dediščina
Varovalni gozd	NE
Poplave	NE
Vodovarstveno območje in režim	NE
Gospodarska javna infrastruktura – prenosni vod	NE
Opremljenost z gospodarsko javno infrastrukturo (stanje leta 2018)	
Cesta	NE
Vodovod	NE
Kanalizacija	NE
Elektrika – 0,4 kV	NE
Plin	NE
Telekomunikacije	NE

PODATKI O PARCELI	
Oznaka spremembe	163
Površina spremembe na parceli	2399.3359500000001
Podatki o zemljišču (ZKP 2018)	
K.O.	1943
Parc. št.	689/7
Namenska raba 2018 (ur objava)	
Namenska raba pred OPN	P - območja proizvodnih dejavnosti
Namenska raba z OPN	K1 - najboljša kmetijska zemljišča, G - gozdna zemljišča
Enota urejanja prostora z OPN	EOP-91
Stanje v prostoru 2018	
Dejanska raba	trajni travnik, gozd
Boniteta kmetijskega zemljišča nad 35	DA
Varstveni in pravni režimi (stanje leta 2018)	
Narava	<i>Zavarovano območje - NE</i> <i>Območje naravne vrednote - 5258</i> <i>Želodnik - ribnik</i> <i>Natura 2000 - NE</i> <i>Ekološko pomembno območje -NE</i>
Kultura	NE
Varovalni gozd	NE
Poplave	NE
Vodovarstveno območje in režim	NE
Gospodarska javna infrastruktura – prenosni vod	NE
Opremljenost z gospodarsko javno infrastrukturo (stanje leta 2018)	
Cesta	NE
Vodovod	NE
Kanalizacija	NE
Elektrika – 0,4 kV	NE
Plin	NE
Telekomunikacije	NE

PODATKI O PARCELI	
Oznaka spremembe	163
Površina spremembe na parceli	2232.83905
Podatki o zemljišču (ZKP 2018)	
K.O.	1943
Parc. št.	692/41
Namenska raba 2018 (ur objava)	
Namenska raba pred OPN	P - območja proizvodnih dejavnosti
Namenska raba z OPN	G - gozdna zemljišča
Enota urejanja prostora z OPN	EOP-91
Stanje v prostoru 2018	
Dejanska raba	gozd
Boniteta kmetijskega zemljišča nad 35	DA
Varstveni in pravni režimi (stanje leta 2018)	
Narava	<i>Zavarovano območje - NE</i> <i>Območje naravne vrednote - 0</i> <i>Natura 2000 - NE</i> <i>Ekološko pomembno območje -26200</i> <i>Češeniške in Prevojske gmajne</i>
Kultura	NE
Varovalni gozd	NE
Poplave	NE
Vodovarstveno območje in režim	NE
Gospodarska javna infrastruktura – prenosni vod	NE
Opremljenost z gospodarsko javno infrastrukturo (stanje leta 2018)	
Cesta	NE
Vodovod	NE
Kanalizacija	NE
Elektrika – 0,4 kV	NE
Plin	NE
Telekomunikacije	NE

PODATKI O PARCELI	
Oznaka spremembe	163
Površina spremembe na parceli	1078.1036999999999
Podatki o zemljišču (ZKP 2018)	
K.O.	1943
Parc. št.	692/48
Namenska raba 2018 (ur objava)	
Namenska raba pred OPN	P - območja proizvodnih dejavnosti
Namenska raba z OPN	G - gozdna zemljišča
Enota urejanja prostora z OPN	EOP-91
Stanje v prostoru 2018	
Dejanska raba	gozd
Boniteta kmetijskega zemljišča nad 35	DA
Varstveni in pravni režimi (stanje leta 2018)	
Narava	<i>Zavarovano območje - NE</i> <i>Območje naravne vrednote - 0</i> <i>Natura 2000 - NE</i> <i>Ekološko pomembno območje -26200</i> <i>Češeniške in Prevojske gmajne</i>
Kultura	NE
Varovalni gozd	NE
Poplave	NE
Vodovarstveno območje in režim	NE
Gospodarska javna infrastruktura – prenosni vod	NE
Opremljenost z gospodarsko javno infrastrukturo (stanje leta 2018)	
Cesta	NE
Vodovod	NE
Kanalizacija	NE
Elektrika – 0,4 kV	NE
Plin	NE
Telekomunikacije	NE

PODATKI O PARCELI	
Oznaka spremembe	163
Površina spremembe na parceli	1157.78115
Podatki o zemljišču (ZKP 2018)	
K.O.	1943
Parc. št.	692/47
Namenska raba 2018 (ur objava)	
Namenska raba pred OPN	P - območja proizvodnih dejavnosti
Namenska raba z OPN	G - gozdna zemljišča
Enota urejanja prostora z OPN	EOP-91
Stanje v prostoru 2018	
Dejanska raba	gozd
Boniteta kmetijskega zemljišča nad 35	DA
Varstveni in pravni režimi (stanje leta 2018)	
Narava	Zavarovano območje - NE Območje naravne vrednote - 0 Natura 2000 - NE Ekološko pomembno območje -26200 Češeniške in Prevojske gmajne
Kultura	Češenik - Park gradu Češenik 3008770 vplivno območje vrtnoarhitekturna dediščina
Varovalni gozd	NE
Poplave	NE
Vodovarstveno območje in režim	NE
Gospodarska javna infrastruktura – prenosni vod	NE
Opremljenost z gospodarsko javno infrastrukturo (stanje leta 2018)	
Cesta	NE
Vodovod	NE
Kanalizacija	NE
Elektrika – 0,4 kV	NE
Plin	NE
Telekomunikacije	NE

PODATKI O PARCELI	
Oznaka spremembe	163
Površina spremembe na parceli	20.057649999999999
Podatki o zemljišču (ZKP 2018)	
K.O.	1943
Parc. št.	696/4
Namenska raba 2018 (ur objava)	
Namenska raba pred OPN	P - območja proizvodnih dejavnosti
Namenska raba z OPN	G - gozdna zemljišča
Enota urejanja prostora z OPN	EOP-91
Stanje v prostoru 2018	
Dejanska raba	gozd
Boniteta kmetijskega zemljišča nad 35	DA
Varstveni in pravni režimi (stanje leta 2018)	
Narava	<i>Zavarovano območje - NE</i> <i>Območje naravne vrednote - 0</i> <i>Natura 2000 - NE</i> <i>Ekološko pomembno območje -26200</i> <i>Češeniške in Prevojske gmajne</i>
Kultura	Češenik - Park gradu Češenik 3008770 vplivno območje vrtnoarhitekturna dediščina
Varovalni gozd	NE
Poplave	NE
Vodovarstveno območje in režim	NE
Gospodarska javna infrastruktura – prenosni vod	NE
Opremljenost z gospodarsko javno infrastrukturo (stanje leta 2018)	
Cesta	NE
Vodovod	NE
Kanalizacija	NE
Elektrika – 0,4 kV	NE
Plin	NE
Telekomunikacije	NE

PODATKI O PARCELI	
Oznaka spremembe	163
Površina spremembe na parceli	225.06960000000001
Podatki o zemljišču (ZKP 2018)	
K.O.	1943
Parc. št.	697/4
Namenska raba 2018 (ur objava)	
Namenska raba pred OPN	P - območja proizvodnih dejavnosti
Namenska raba z OPN	K1 - najboljša kmetijska zemljišča
Enota urejanja prostora z OPN	EOP-91
Stanje v prostoru 2018	
Dejanska raba	trajni travnik
Boniteta kmetijskega zemljišča nad 35	DA
Varstveni in pravni režimi (stanje leta 2018)	
Narava	<i>Zavarovano območje - NE</i> <i>Območje naravne vrednote - 0</i> <i>Natura 2000 - NE</i> <i>Ekološko pomembno območje -26200</i> <i>Češeniške in Prevojske gmajne</i>
Kultura	Češenik - Park gradu Češenik 3008770 vplivno območje vrtnoarhitekturna dediščina
Varovalni gozd	NE
Poplave	NE
Vodovarstveno območje in režim	NE
Gospodarska javna infrastruktura – prenosni vod	NE
Opremljenost z gospodarsko javno infrastrukturo (stanje leta 2018)	
Cesta	NE
Vodovod	NE
Kanalizacija	NE
Elektrika – 0,4 kV	NE
Plin	NE
Telekomunikacije	NE

PODATKI O PARCELI	
Oznaka spremembe	163
Površina spremembe na parceli	1152.25875
Podatki o zemljišču (ZKP 2018)	
K.O.	1943
Parc. št.	698/10
Namenska raba 2018 (ur objava)	
Namenska raba pred OPN	P - območja proizvodnih dejavnosti
Namenska raba z OPN	K1 - najboljša kmetijska zemljišča
Enota urejanja prostora z OPN	EOP-91
Stanje v prostoru 2018	
Dejanska raba	trajni travnik
Boniteta kmetijskega zemljišča nad 35	DA
Varstveni in pravni režimi (stanje leta 2018)	
Narava	<i>Zavarovano območje - NE</i> <i>Območje naravne vrednote - 0</i> <i>Natura 2000 - NE</i> <i>Ekološko pomembno območje -26200</i> <i>Češeniške in Prevojske gmajne</i>
Kultura	Češenik - Park gradu Češenik 3008770 vplivno območje vrtnoarhitekturna dediščina
Varovalni gozd	NE
Poplave	NE
Vodovarstveno območje in režim	NE
Gospodarska javna infrastruktura – prenosni vod	NE
Opremljenost z gospodarsko javno infrastrukturo (stanje leta 2018)	
Cesta	NE
Vodovod	NE
Kanalizacija	NE
Elektrika – 0,4 kV	NE
Plin	NE
Telekomunikacije	NE

PODATKI O PARCELI	
Oznaka spremembe	163
Površina spremembe na parceli	42.763199999900003
Podatki o zemljišču (ZKP 2018)	
K.O.	1943
Parc. št.	698/7
Namenska raba 2018 (ur objava)	
Namenska raba pred OPN	P - območja proizvodnih dejavnosti
Namenska raba z OPN	K1 - najboljša kmetijska zemljišča
Enota urejanja prostora z OPN	EOP-91
Stanje v prostoru 2018	
Dejanska raba	trajni travnik
Boniteta kmetijskega zemljišča nad 35	DA
Varstveni in pravni režimi (stanje leta 2018)	
Narava	<i>Zavarovano območje - NE</i> <i>Območje naravne vrednote - 0</i> <i>Natura 2000 - NE</i> <i>Ekološko pomembno območje -26200</i> <i>Češeniške in Prevojske gmajne</i>
Kultura	Češenik - Park gradu Češenik 3008770 vplivno območje vrtnoarhitekturna dediščina
Varovalni gozd	NE
Poplave	NE
Vodovarstveno območje in režim	NE
Gospodarska javna infrastruktura – prenosni vod	NE
Opremljenost z gospodarsko javno infrastrukturo (stanje leta 2018)	
Cesta	NE
Vodovod	NE
Kanalizacija	NE
Elektrika – 0,4 kV	NE
Plin	NE
Telekomunikacije	NE

PODATKI O PARCELI	
Oznaka spremembe	163
Površina spremembe na parceli	1483.3143500000001
Podatki o zemljišču (ZKP 2018)	
K.O.	1943
Parc. št.	698/9
Namenska raba 2018 (ur objava)	
Namenska raba pred OPN	P - območja proizvodnih dejavnosti
Namenska raba z OPN	K1 - najboljša kmetijska zemljišča
Enota urejanja prostora z OPN	EOP-91
Stanje v prostoru 2018	
Dejanska raba	trajni travnik
Boniteta kmetijskega zemljišča nad 35	DA
Varstveni in pravni režimi (stanje leta 2018)	
Narava	<i>Zavarovano območje - NE</i> <i>Območje naravne vrednote - 0</i> <i>Natura 2000 - NE</i> <i>Ekološko pomembno območje -26200</i> <i>Češeniške in Prevojske gmajne</i>
Kultura	Češenik - Park gradu Češenik 3008770 vplivno območje vrtnoarhitekturna dediščina
Varovalni gozd	NE
Poplave	NE
Vodovarstveno območje in režim	NE
Gospodarska javna infrastruktura – prenosni vod	NE
Opremljenost z gospodarsko javno infrastrukturo (stanje leta 2018)	
Cesta	NE
Vodovod	NE
Kanalizacija	NE
Elektrika – 0,4 kV	NE
Plin	NE
Telekomunikacije	NE

PODATKI O PARCELI	
Oznaka spremembe	163
Površina spremembe na parceli	1114.4082000000001
Podatki o zemljišču (ZKP 2018)	
K.O.	1943
Parc. št.	697/2
Namenska raba 2018 (ur objava)	
Namenska raba pred OPN	P - območja proizvodnih dejavnosti
Namenska raba z OPN	K1 - najboljša kmetijska zemljišča, G - gozdna zemljišča
Enota urejanja prostora z OPN	EOP-91
Stanje v prostoru 2018	
Dejanska raba	trajni travnik
Boniteta kmetijskega zemljišča nad 35	DA
Varstveni in pravni režimi (stanje leta 2018)	
Narava	Zavarovano območje - NE Območje naravne vrednote - 0 Natura 2000 - NE Ekološko pomembno območje -26200 Češeniške in Prevojske gmajne
Kultura	Češenik - Park gradu Češenik 3008770 vplivno območje vrtnoarhitekturna dediščina
Varovalni gozd	NE
Poplave	NE
Vodovarstveno območje in režim	NE
Gospodarska javna infrastruktura – prenosni vod	NE
Opremljenost z gospodarsko javno infrastrukturo (stanje leta 2018)	
Cesta	NE
Vodovod	NE
Kanalizacija	NE
Elektrika – 0,4 kV	NE
Plin	NE
Telekomunikacije	NE

PODATKI O PARCELI	
Oznaka spremembe	163
Površina spremembe na parceli	720.04655000000002
Podatki o zemljišču (ZKP 2018)	
K.O.	1943
Parc. št.	697/5
Namenska raba 2018 (ur objava)	
Namenska raba pred OPN	P - območja proizvodnih dejavnosti
Namenska raba z OPN	K1 - najboljša kmetijska zemljišča, G - gozdna zemljišča
Enota urejanja prostora z OPN	EOP-91
Stanje v prostoru 2018	
Dejanska raba	trajni travnik
Boniteta kmetijskega zemljišča nad 35	DA
Varstveni in pravni režimi (stanje leta 2018)	
Narava	Zavarovano območje - NE Območje naravne vrednote - 0 Natura 2000 - NE Ekološko pomembno območje -26200 Češeniške in Prevojske gmajne
Kultura	Češenik - Park gradu Češenik 3008770 vplivno območje vrtnoarhitekturna dediščina
Varovalni gozd	NE
Poplave	NE
Vodovarstveno območje in režim	NE
Gospodarska javna infrastruktura – prenosni vod	NE
Opremljenost z gospodarsko javno infrastrukturo (stanje leta 2018)	
Cesta	NE
Vodovod	NE
Kanalizacija	NE
Elektrika – 0,4 kV	NE
Plin	NE
Telekomunikacije	NE

PODATKI O PARCELI	
Oznaka spremembe	163
Površina spremembe na parceli	895.85529999899995
Podatki o zemljišču (ZKP 2018)	
K.O.	1943
Parc. št.	692/40
Namenska raba 2018 (ur objava)	
Namenska raba pred OPN	P - območja proizvodnih dejavnosti
Namenska raba z OPN	K1 - najboljša kmetijska zemljišča, G - gozdna zemljišča
Enota urejanja prostora z OPN	EOP-91
Stanje v prostoru 2018	
Dejanska raba	trajni travnik, gozd
Boniteta kmetijskega zemljišča nad 35	DA
Varstveni in pravni režimi (stanje leta 2018)	
Narava	Zavarovano območje - NE Območje naravne vrednote - 0 Natura 2000 - NE Ekološko pomembno območje -26200 Češeniške in Prevojske gmajne
Kultura	Češenik - Park gradu Češenik 3008770 vplivno območje vrtnoarhitekturna dediščina
Varovalni gozd	NE
Poplave	NE
Vodovarstveno območje in režim	NE
Gospodarska javna infrastruktura – prenosni vod	NE
Opremljenost z gospodarsko javno infrastrukturo (stanje leta 2018)	
Cesta	NE
Vodovod	NE
Kanalizacija	NE
Elektrika – 0,4 kV	NE
Plin	NE
Telekomunikacije	NE

PODATKI O PARCELI	
Oznaka spremembe	163
Površina spremembe na parceli	291.72595000000001
Podatki o zemljišču (ZKP 2018)	
K.O.	1943
Parc. št.	696/1
Namenska raba 2018 (ur objava)	
Namenska raba pred OPN	P - območja proizvodnih dejavnosti
Namenska raba z OPN	K1 - najboljša kmetijska zemljišča, G - gozdna zemljišča
Enota urejanja prostora z OPN	EOP-91
Stanje v prostoru 2018	
Dejanska raba	trajni travnik, gozd
Boniteta kmetijskega zemljišča nad 35	DA
Varstveni in pravni režimi (stanje leta 2018)	
Narava	Zavarovano območje - NE Območje naravne vrednote - 0 Natura 2000 - NE Ekološko pomembno območje -26200 Češeniške in Prevojske gmajne
Kultura	Češenik - Park gradu Češenik 3008770 vplivno območje vrtnoarhitekturna dediščina
Varovalni gozd	NE
Poplave	NE
Vodovarstveno območje in režim	NE
Gospodarska javna infrastruktura – prenosni vod	NE
Opremljenost z gospodarsko javno infrastrukturo (stanje leta 2018)	
Cesta	NE
Vodovod	NE
Kanalizacija	NE
Elektrika – 0,4 kV	NE
Plin	NE
Telekomunikacije	NE

PODATKI O PARCELI	
Oznaka spremembe	163
Površina spremembe na parceli	278.9624
Podatki o zemljišču (ZKP 2018)	
K.O.	1943
Parc. št.	696/3
Namenska raba 2018 (ur objava)	
Namenska raba pred OPN	P - območja proizvodnih dejavnosti
Namenska raba z OPN	K1 - najboljša kmetijska zemljišča, G - gozdna zemljišča
Enota urejanja prostora z OPN	EOP-91
Stanje v prostoru 2018	
Dejanska raba	trajni travnik, gozd
Boniteta kmetijskega zemljišča nad 35	DA
Varstveni in pravni režimi (stanje leta 2018)	
Narava	Zavarovano območje - NE Območje naravne vrednote - 0 Natura 2000 - NE Ekološko pomembno območje -26200 Češeniške in Prevojske gmajne
Kultura	Češenik - Park gradu Češenik 3008770 vplivno območje vrtnoarhitekturna dediščina
Varovalni gozd	NE
Poplave	NE
Vodovarstveno območje in režim	NE
Gospodarska javna infrastruktura – prenosni vod	NE
Opremljenost z gospodarsko javno infrastrukturo (stanje leta 2018)	
Cesta	NE
Vodovod	NE
Kanalizacija	NE
Elektrika – 0,4 kV	NE
Plin	NE
Telekomunikacije	NE

PODATKI O PARCELI	
Oznaka spremembe	163
Površina spremembe na parceli	0.000128145527972
Podatki o zemljišču (ZKP 2018)	
K.O.	1943
Parc. št.	678/1
Namenska raba 2018 (ur objava)	
Namenska raba pred OPN	P - območja proizvodnih dejavnosti
Namenska raba z OPN	G - gozdna zemljišča
Enota urejanja prostora z OPN	EOP-91
Stanje v prostoru 2018	
Dejanska raba	trajni travnik
Boniteta kmetijskega zemljišča nad 35	DA
Varstveni in pravni režimi (stanje leta 2018)	
Narava	<i>Zavarovano območje - NE</i> <i>Območje naravne vrednote - 0</i> <i>Natura 2000 - NE</i> <i>Ekološko pomembno območje -26200</i> <i>Češeniške in Prevojske gmajne</i>
Kultura	NE
Varovalni gozd	NE
Poplave	NE
Vodovarstveno območje in režim	NE
Gospodarska javna infrastruktura – prenosni vod	NE
Opremljenost z gospodarsko javno infrastrukturo (stanje leta 2018)	
Cesta	NE
Vodovod	NE
Kanalizacija	NE
Elektrika – 0,4 kV	NE
Plin	NE
Telekomunikacije	NE

PODATKI O PARCELI	
Oznaka spremembe	163
Površina spremembe na parceli	5.662000000299999
Podatki o zemljišču (ZKP 2018)	
K.O.	1943
Parc. št.	692/78
Namenska raba 2018 (ur objava)	
Namenska raba pred OPN	P - območja proizvodnih dejavnosti
Namenska raba z OPN	G - gozdna zemljišča
Enota urejanja prostora z OPN	EOP-91
Stanje v prostoru 2018	
Dejanska raba	drevesa in grmičevje
Boniteta kmetijskega zemljišča nad 35	DA
Varstveni in pravni režimi (stanje leta 2018)	
Narava	<i>Zavarovano območje - NE</i> <i>Območje naravne vrednote - 0</i> <i>Natura 2000 - NE</i> <i>Ekološko pomembno območje -26200</i> <i>Češeniške in Prevojske gmajne</i>
Kultura	Češenik - Park gradu Češenik 3008770 vplivno območje vrtnoarhitekturna dediščina
Varovalni gozd	NE
Poplave	NE
Vodovarstveno območje in režim	NE
Gospodarska javna infrastruktura – prenosni vod	NE
Opremljenost z gospodarsko javno infrastrukturo (stanje leta 2018)	
Cesta	NE
Vodovod	NE
Kanalizacija	NE
Elektrika – 0,4 kV	NE
Plin	NE
Telekomunikacije	NE

PODATKI O PARCELI	
Oznaka spremembe	163
Površina spremembe na parceli	8.8330000000000002
Podatki o zemljišču (ZKP 2018)	
K.O.	1943
Parc. št.	539/35
Namenska raba 2018 (ur objava)	
Namenska raba pred OPN	P - območja proizvodnih dejavnosti
Namenska raba z OPN	G - gozdna zemljišča
Enota urejanja prostora z OPN	EOP-91
Stanje v prostoru 2018	
Dejanska raba	gozd
Boniteta kmetijskega zemljišča nad 35	DA
Varstveni in pravni režimi (stanje leta 2018)	
Narava	<i>Zavarovano območje - NE</i> <i>Območje naravne vrednote - 0</i> <i>Natura 2000 - NE</i> <i>Ekološko pomembno območje -26200</i> <i>Češeniške in Prevojske gmajne</i>
Kultura	NE
Varovalni gozd	NE
Poplave	NE
Vodovarstveno območje in režim	NE
Gospodarska javna infrastruktura – prenosni vod	NE
Opremljenost z gospodarsko javno infrastrukturo (stanje leta 2018)	
Cesta	NE
Vodovod	NE
Kanalizacija	NE
Elektrika – 0,4 kV	NE
Plin	NE
Telekomunikacije	NE

PODATKI O PARCELI	
Oznaka spremembe	163
Površina spremembe na parceli	21.560449999999999
Podatki o zemljišču (ZKP 2018)	
K.O.	1943
Parc. št.	539/36
Namenska raba 2018 (ur objava)	
Namenska raba pred OPN	P - območja proizvodnih dejavnosti
Namenska raba z OPN	G - gozdna zemljišča
Enota urejanja prostora z OPN	EOP-91
Stanje v prostoru 2018	
Dejanska raba	gozd
Boniteta kmetijskega zemljišča nad 35	DA
Varstveni in pravni režimi (stanje leta 2018)	
Narava	<i>Zavarovano območje - NE</i> <i>Območje naravne vrednote - 0</i> <i>Natura 2000 - NE</i> <i>Ekološko pomembno območje -26200</i> <i>Češeniške in Prevojske gmajne</i>
Kultura	NE
Varovalni gozd	NE
Poplave	NE
Vodovarstveno območje in režim	NE
Gospodarska javna infrastruktura – prenosni vod	NE
Opremljenost z gospodarsko javno infrastrukturo (stanje leta 2018)	
Cesta	NE
Vodovod	NE
Kanalizacija	NE
Elektrika – 0,4 kV	NE
Plin	NE
Telekomunikacije	NE

PODATKI O PARCELI	
Oznaka spremembe	163
Površina spremembe na parceli	24.86375
Podatki o zemljišču (ZKP 2018)	
K.O.	1943
Parc. št.	539/37
Namenska raba 2018 (ur objava)	
Namenska raba pred OPN	P - območja proizvodnih dejavnosti
Namenska raba z OPN	G - gozdna zemljišča
Enota urejanja prostora z OPN	EOP-91
Stanje v prostoru 2018	
Dejanska raba	gozd
Boniteta kmetijskega zemljišča nad 35	DA
Varstveni in pravni režimi (stanje leta 2018)	
Narava	<i>Zavarovano območje - NE</i> <i>Območje naravne vrednote - 0</i> <i>Natura 2000 - NE</i> <i>Ekološko pomembno območje -26200</i> <i>Češeniške in Prevojske gmajne</i>
Kultura	NE
Varovalni gozd	NE
Poplave	NE
Vodovarstveno območje in režim	NE
Gospodarska javna infrastruktura – prenosni vod	NE
Opremljenost z gospodarsko javno infrastrukturo (stanje leta 2018)	
Cesta	NE
Vodovod	NE
Kanalizacija	NE
Elektrika – 0,4 kV	NE
Plin	NE
Telekomunikacije	NE

PODATKI O PARCELI	
Oznaka spremembe	163
Površina spremembe na parceli	0.56980000001499997
Podatki o zemljišču (ZKP 2018)	
K.O.	1943
Parc. št.	539/38
Namenska raba 2018 (ur objava)	
Namenska raba pred OPN	P - območja proizvodnih dejavnosti
Namenska raba z OPN	G - gozdna zemljišča
Enota urejanja prostora z OPN	EOP-91
Stanje v prostoru 2018	
Dejanska raba	gozd
Boniteta kmetijskega zemljišča nad 35	DA
Varstveni in pravni režimi (stanje leta 2018)	
Narava	<i>Zavarovano območje - NE</i> <i>Območje naravne vrednote - 0</i> <i>Natura 2000 - NE</i> <i>Ekološko pomembno območje -26200</i> <i>Češeniške in Prevojske gmajne</i>
Kultura	NE
Varovalni gozd	NE
Poplave	NE
Vodovarstveno območje in režim	NE
Gospodarska javna infrastruktura – prenosni vod	NE
Opremljenost z gospodarsko javno infrastrukturo (stanje leta 2018)	
Cesta	NE
Vodovod	NE
Kanalizacija	NE
Elektrika – 0,4 kV	NE
Plin	NE
Telekomunikacije	NE

PODATKI O PARCELI	
Oznaka spremembe	163
Površina spremembe na parceli	1236.9813999999999
Podatki o zemljišču (ZKP 2018)	
K.O.	1943
Parc. št.	539/39
Namenska raba 2018 (ur objava)	
Namenska raba pred OPN	P - območja proizvodnih dejavnosti
Namenska raba z OPN	G - gozdna zemljišča
Enota urejanja prostora z OPN	EOP-91
Stanje v prostoru 2018	
Dejanska raba	gozd
Boniteta kmetijskega zemljišča nad 35	DA
Varstveni in pravni režimi (stanje leta 2018)	
Narava	<i>Zavarovano območje - NE</i> <i>Območje naravne vrednote - 0</i> <i>Natura 2000 - NE</i> <i>Ekološko pomembno območje -26200</i> <i>Češeniške in Prevojske gmajne</i>
Kultura	NE
Varovalni gozd	NE
Poplave	NE
Vodovarstveno območje in režim	NE
Gospodarska javna infrastruktura – prenosni vod	NE
Opremljenost z gospodarsko javno infrastrukturo (stanje leta 2018)	
Cesta	NE
Vodovod	NE
Kanalizacija	NE
Elektrika – 0,4 kV	NE
Plin	NE
Telekomunikacije	NE

PODATKI O PARCELI	
Oznaka spremembe	163
Površina spremembe na parceli	2205.6320500000002
Podatki o zemljišču (ZKP 2018)	
K.O.	1943
Parc. št.	539/40
Namenska raba 2018 (ur objava)	
Namenska raba pred OPN	P - območja proizvodnih dejavnosti
Namenska raba z OPN	G - gozdna zemljišča
Enota urejanja prostora z OPN	EOP-91
Stanje v prostoru 2018	
Dejanska raba	gozd
Boniteta kmetijskega zemljišča nad 35	DA
Varstveni in pravni režimi (stanje leta 2018)	
Narava	<i>Zavarovano območje - NE</i> <i>Območje naravne vrednote - 0</i> <i>Natura 2000 - NE</i> <i>Ekološko pomembno območje -26200</i> <i>Češeniške in Prevojske gmajne</i>
Kultura	NE
Varovalni gozd	NE
Poplave	NE
Vodovarstveno območje in režim	NE
Gospodarska javna infrastruktura – prenosni vod	NE
Opremljenost z gospodarsko javno infrastrukturo (stanje leta 2018)	
Cesta	NE
Vodovod	NE
Kanalizacija	NE
Elektrika – 0,4 kV	NE
Plin	NE
Telekomunikacije	NE

PODATKI O PARCELI	
Oznaka spremembe	163
Površina spremembe na parceli	25.009000000099999
Podatki o zemljišču (ZKP 2018)	
K.O.	1943
Parc. št.	539/42
Namenska raba 2018 (ur objava)	
Namenska raba pred OPN	P - območja proizvodnih dejavnosti
Namenska raba z OPN	G - gozdna zemljišča
Enota urejanja prostora z OPN	EOP-91
Stanje v prostoru 2018	
Dejanska raba	gozd
Boniteta kmetijskega zemljišča nad 35	DA
Varstveni in pravni režimi (stanje leta 2018)	
Narava	<i>Zavarovano območje - NE</i> <i>Območje naravne vrednote - 0</i> <i>Natura 2000 - NE</i> <i>Ekološko pomembno območje -26200</i> <i>Češeniške in Prevojske gmajne</i>
Kultura	NE
Varovalni gozd	NE
Poplave	NE
Vodovarstveno območje in režim	NE
Gospodarska javna infrastruktura – prenosni vod	NE
Opremljenost z gospodarsko javno infrastrukturo (stanje leta 2018)	
Cesta	NE
Vodovod	NE
Kanalizacija	NE
Elektrika – 0,4 kV	NE
Plin	NE
Telekomunikacije	NE

PODATKI O PARCELI	
Oznaka spremembe	163
Površina spremembe na parceli	1525.76485
Podatki o zemljišču (ZKP 2018)	
K.O.	1943
Parc. št.	539/43
Namenska raba 2018 (ur objava)	
Namenska raba pred OPN	P - območja proizvodnih dejavnosti
Namenska raba z OPN	G - gozdna zemljišča
Enota urejanja prostora z OPN	EOP-91
Stanje v prostoru 2018	
Dejanska raba	gozd
Boniteta kmetijskega zemljišča nad 35	DA
Varstveni in pravni režimi (stanje leta 2018)	
Narava	<i>Zavarovano območje - NE</i> <i>Območje naravne vrednote - 0</i> <i>Natura 2000 - NE</i> <i>Ekološko pomembno območje -26200</i> <i>Češeniške in Prevojske gmajne</i>
Kultura	NE
Varovalni gozd	NE
Poplave	NE
Vodovarstveno območje in režim	NE
Gospodarska javna infrastruktura – prenosni vod	NE
Opremljenost z gospodarsko javno infrastrukturo (stanje leta 2018)	
Cesta	NE
Vodovod	NE
Kanalizacija	NE
Elektrika – 0,4 kV	NE
Plin	NE
Telekomunikacije	NE

PODATKI O PARCELI	
Oznaka spremembe	163
Površina spremembe na parceli	25.009000000099999
Podatki o zemljišču (ZKP 2018)	
K.O.	1943
Parc. št.	539/44
Namenska raba 2018 (ur objava)	
Namenska raba pred OPN	P - območja proizvodnih dejavnosti
Namenska raba z OPN	G - gozdna zemljišča
Enota urejanja prostora z OPN	EOP-91
Stanje v prostoru 2018	
Dejanska raba	gozd
Boniteta kmetijskega zemljišča nad 35	DA
Varstveni in pravni režimi (stanje leta 2018)	
Narava	<i>Zavarovano območje - NE</i> <i>Območje naravne vrednote - 0</i> <i>Natura 2000 - NE</i> <i>Ekološko pomembno območje -26200</i> <i>Češeniške in Prevojske gmajne</i>
Kultura	NE
Varovalni gozd	NE
Poplave	NE
Vodovarstveno območje in režim	NE
Gospodarska javna infrastruktura – prenosni vod	NE
Opremljenost z gospodarsko javno infrastrukturo (stanje leta 2018)	
Cesta	NE
Vodovod	NE
Kanalizacija	NE
Elektrika – 0,4 kV	NE
Plin	NE
Telekomunikacije	NE

PODATKI O PARCELI	
Oznaka spremembe	163
Površina spremembe na parceli	3382.8099000000002
Podatki o zemljišču (ZKP 2018)	
K.O.	1943
Parc. št.	539/45
Namenska raba 2018 (ur objava)	
Namenska raba pred OPN	P - območja proizvodnih dejavnosti
Namenska raba z OPN	G - gozdna zemljišča
Enota urejanja prostora z OPN	EOP-91
Stanje v prostoru 2018	
Dejanska raba	gozd
Boniteta kmetijskega zemljišča nad 35	DA
Varstveni in pravni režimi (stanje leta 2018)	
Narava	<i>Zavarovano območje - NE</i> <i>Območje naravne vrednote - 0</i> <i>Natura 2000 - NE</i> <i>Ekološko pomembno območje -26200</i> <i>Češeniške in Prevojske gmajne</i>
Kultura	NE
Varovalni gozd	NE
Poplave	NE
Vodovarstveno območje in režim	NE
Gospodarska javna infrastruktura – prenosni vod	NE
Opremljenost z gospodarsko javno infrastrukturo (stanje leta 2018)	
Cesta	NE
Vodovod	NE
Kanalizacija	NE
Elektrika – 0,4 kV	NE
Plin	NE
Telekomunikacije	NE

PODATKI O PARCELI	
Oznaka spremembe	163
Površina spremembe na parceli	306.32234860400001
Podatki o zemljišču (ZKP 2018)	
K.O.	1943
Parc. št.	539/46
Namenska raba 2018 (ur objava)	
Namenska raba pred OPN	P - območja proizvodnih dejavnosti
Namenska raba z OPN	G - gozdna zemljišča
Enota urejanja prostora z OPN	EOP-91
Stanje v prostoru 2018	
Dejanska raba	gozd
Boniteta kmetijskega zemljišča nad 35	DA
Varstveni in pravni režimi (stanje leta 2018)	
Narava	<i>Zavarovano območje - NE</i> <i>Območje naravne vrednote - 0</i> <i>Natura 2000 - NE</i> <i>Ekološko pomembno območje -26200</i> <i>Češeniške in Prevojske gmajne</i>
Kultura	NE
Varovalni gozd	NE
Poplave	NE
Vodovarstveno območje in režim	NE
Gospodarska javna infrastruktura – prenosni vod	NE
Opremljenost z gospodarsko javno infrastrukturo (stanje leta 2018)	
Cesta	NE
Vodovod	NE
Kanalizacija	NE
Elektrika – 0,4 kV	NE
Plin	NE
Telekomunikacije	NE

PODATKI O PARCELI	
Oznaka spremembe	163
Površina spremembe na parceli	2712.2024804799998
Podatki o zemljišču (ZKP 2018)	
K.O.	1943
Parc. št.	539/47
Namenska raba 2018 (ur objava)	
Namenska raba pred OPN	P - območja proizvodnih dejavnosti
Namenska raba z OPN	G - gozdna zemljišča
Enota urejanja prostora z OPN	EOP-91
Stanje v prostoru 2018	
Dejanska raba	gozd
Boniteta kmetijskega zemljišča nad 35	DA
Varstveni in pravni režimi (stanje leta 2018)	
Narava	<i>Zavarovano območje - NE</i> <i>Območje naravne vrednote - 0</i> <i>Natura 2000 - NE</i> <i>Ekološko pomembno območje -26200</i> <i>Češeniške in Prevojske gmajne</i>
Kultura	NE
Varovalni gozd	NE
Poplave	NE
Vodovarstveno območje in režim	NE
Gospodarska javna infrastruktura – prenosni vod	NE
Opremljenost z gospodarsko javno infrastrukturo (stanje leta 2018)	
Cesta	NE
Vodovod	NE
Kanalizacija	NE
Elektrika – 0,4 kV	NE
Plin	NE
Telekomunikacije	NE

PODATKI O PARCELI	
Oznaka spremembe	163
Površina spremembe na parceli	1023.9651247100001
Podatki o zemljišču (ZKP 2018)	
K.O.	1943
Parc. št.	539/48
Namenska raba 2018 (ur objava)	
Namenska raba pred OPN	P - območja proizvodnih dejavnosti
Namenska raba z OPN	G - gozdna zemljišča
Enota urejanja prostora z OPN	EOP-91
Stanje v prostoru 2018	
Dejanska raba	gozd
Boniteta kmetijskega zemljišča nad 35	DA
Varstveni in pravni režimi (stanje leta 2018)	
Narava	<i>Zavarovano območje - NE</i> <i>Območje naravne vrednote - 0</i> <i>Natura 2000 - NE</i> <i>Ekološko pomembno območje -26200</i> <i>Češeniške in Prevojske gmajne</i>
Kultura	NE
Varovalni gozd	NE
Poplave	NE
Vodovarstveno območje in režim	NE
Gospodarska javna infrastruktura – prenosni vod	NE
Opremljenost z gospodarsko javno infrastrukturo (stanje leta 2018)	
Cesta	NE
Vodovod	NE
Kanalizacija	NE
Elektrika – 0,4 kV	NE
Plin	NE
Telekomunikacije	NE

PODATKI O PARCELI	
Oznaka spremembe	163
Površina spremembe na parceli	538.93965840199996
Podatki o zemljišču (ZKP 2018)	
K.O.	1943
Parc. št.	539/49
Namenska raba 2018 (ur objava)	
Namenska raba pred OPN	P - območja proizvodnih dejavnosti
Namenska raba z OPN	G - gozdna zemljišča
Enota urejanja prostora z OPN	EOP-91
Stanje v prostoru 2018	
Dejanska raba	gozd
Boniteta kmetijskega zemljišča nad 35	DA
Varstveni in pravni režimi (stanje leta 2018)	
Narava	<i>Zavarovano območje - NE</i> <i>Območje naravne vrednote - 0</i> <i>Natura 2000 - NE</i> <i>Ekološko pomembno območje -26200</i> <i>Češeniške in Prevojske gmajne</i>
Kultura	NE
Varovalni gozd	NE
Poplave	NE
Vodovarstveno območje in režim	NE
Gospodarska javna infrastruktura – prenosni vod	NE
Opremljenost z gospodarsko javno infrastrukturo (stanje leta 2018)	
Cesta	NE
Vodovod	NE
Kanalizacija	NE
Elektrika – 0,4 kV	NE
Plin	NE
Telekomunikacije	NE

PODATKI O PARCELI	
Oznaka spremembe	163
Površina spremembe na parceli	292.84030000000001
Podatki o zemljišču (ZKP 2018)	
K.O.	1943
Parc. št.	542/51
Namenska raba 2018 (ur objava)	
Namenska raba pred OPN	P - območja proizvodnih dejavnosti
Namenska raba z OPN	G - gozdna zemljišča
Enota urejanja prostora z OPN	EOP-91
Stanje v prostoru 2018	
Dejanska raba	gozd
Boniteta kmetijskega zemljišča nad 35	DA
Varstveni in pravni režimi (stanje leta 2018)	
Narava	<i>Zavarovano območje - NE</i> <i>Območje naravne vrednote - 0</i> <i>Natura 2000 - NE</i> <i>Ekološko pomembno območje -26200</i> <i>Češeniške in Prevojske gmajne</i>
Kultura	NE
Varovalni gozd	NE
Poplave	NE
Vodovarstveno območje in režim	NE
Gospodarska javna infrastruktura – prenosni vod	NE
Opremljenost z gospodarsko javno infrastrukturo (stanje leta 2018)	
Cesta	NE
Vodovod	NE
Kanalizacija	NE
Elektrika – 0,4 kV	NE
Plin	NE
Telekomunikacije	NE

PODATKI O PARCELI	
Oznaka spremembe	163
Površina spremembe na parceli	1072.32635
Podatki o zemljišču (ZKP 2018)	
K.O.	1943
Parc. št.	538/11
Namenska raba 2018 (ur objava)	
Namenska raba pred OPN	P - območja proizvodnih dejavnosti
Namenska raba z OPN	G - gozdna zemljišča
Enota urejanja prostora z OPN	EOP-91
Stanje v prostoru 2018	
Dejanska raba	gozd
Boniteta kmetijskega zemljišča nad 35	DA
Varstveni in pravni režimi (stanje leta 2018)	
Narava	<i>Zavarovano območje - NE</i> <i>Območje naravne vrednote - 0</i> <i>Natura 2000 - NE</i> <i>Ekološko pomembno območje -26200</i> <i>Češeniške in Prevojske gmajne</i>
Kultura	NE
Varovalni gozd	NE
Poplave	NE
Vodovarstveno območje in režim	NE
Gospodarska javna infrastruktura – prenosni vod	NE
Opremljenost z gospodarsko javno infrastrukturo (stanje leta 2018)	
Cesta	NE
Vodovod	NE
Kanalizacija	NE
Elektrika – 0,4 kV	NE
Plin	NE
Telekomunikacije	NE

PODATKI O PARCELI	
Oznaka spremembe	163
Površina spremembe na parceli	2357.87905
Podatki o zemljišču (ZKP 2018)	
K.O.	1943
Parc. št.	538/21
Namenska raba 2018 (ur objava)	
Namenska raba pred OPN	P - območja proizvodnih dejavnosti
Namenska raba z OPN	G - gozdna zemljišča
Enota urejanja prostora z OPN	EOP-91
Stanje v prostoru 2018	
Dejanska raba	gozd
Boniteta kmetijskega zemljišča nad 35	DA
Varstveni in pravni režimi (stanje leta 2018)	
Narava	<i>Zavarovano območje - NE</i> <i>Območje naravne vrednote - 0</i> <i>Natura 2000 - NE</i> <i>Ekološko pomembno območje -26200</i> <i>Češeniške in Prevojske gmajne</i>
Kultura	NE
Varovalni gozd	NE
Poplave	NE
Vodovarstveno območje in režim	NE
Gospodarska javna infrastruktura – prenosni vod	NE
Opremljenost z gospodarsko javno infrastrukturo (stanje leta 2018)	
Cesta	NE
Vodovod	NE
Kanalizacija	NE
Elektrika – 0,4 kV	NE
Plin	NE
Telekomunikacije	NE

PODATKI O PARCELI	
Oznaka spremembe	163
Površina spremembe na parceli	219.8382
Podatki o zemljišču (ZKP 2018)	
K.O.	1943
Parc. št.	538/22
Namenska raba 2018 (ur objava)	
Namenska raba pred OPN	P - območja proizvodnih dejavnosti
Namenska raba z OPN	G - gozdna zemljišča
Enota urejanja prostora z OPN	EOP-91
Stanje v prostoru 2018	
Dejanska raba	gozd
Boniteta kmetijskega zemljišča nad 35	DA
Varstveni in pravni režimi (stanje leta 2018)	
Narava	<i>Zavarovano območje - NE</i> <i>Območje naravne vrednote - 0</i> <i>Natura 2000 - NE</i> <i>Ekološko pomembno območje -26200</i> <i>Češeniške in Prevojske gmajne</i>
Kultura	NE
Varovalni gozd	NE
Poplave	NE
Vodovarstveno območje in režim	NE
Gospodarska javna infrastruktura – prenosni vod	NE
Opremljenost z gospodarsko javno infrastrukturo (stanje leta 2018)	
Cesta	NE
Vodovod	NE
Kanalizacija	NE
Elektrika – 0,4 kV	NE
Plin	NE
Telekomunikacije	NE

PODATKI O PARCELI	
Oznaka spremembe	163
Površina spremembe na parceli	720.18820000100004
Podatki o zemljišču (ZKP 2018)	
K.O.	1943
Parc. št.	538/3
Namenska raba 2018 (ur objava)	
Namenska raba pred OPN	P - območja proizvodnih dejavnosti
Namenska raba z OPN	G - gozdna zemljišča
Enota urejanja prostora z OPN	EOP-91
Stanje v prostoru 2018	
Dejanska raba	gozd
Boniteta kmetijskega zemljišča nad 35	DA
Varstveni in pravni režimi (stanje leta 2018)	
Narava	<i>Zavarovano območje - NE</i> <i>Območje naravne vrednote - 0</i> <i>Natura 2000 - NE</i> <i>Ekološko pomembno območje -26200</i> <i>Češeniške in Prevojske gmajne</i>
Kultura	NE
Varovalni gozd	NE
Poplave	NE
Vodovarstveno območje in režim	NE
Gospodarska javna infrastruktura – prenosni vod	NE
Opremljenost z gospodarsko javno infrastrukturo (stanje leta 2018)	
Cesta	NE
Vodovod	NE
Kanalizacija	NE
Elektrika – 0,4 kV	NE
Plin	NE
Telekomunikacije	NE

PODATKI O PARCELI	
Oznaka spremembe	163
Površina spremembe na parceli	3.8289999999500002
Podatki o zemljišču (ZKP 2018)	
K.O.	1943
Parc. št.	538/4
Namenska raba 2018 (ur objava)	
Namenska raba pred OPN	P - območja proizvodnih dejavnosti
Namenska raba z OPN	G - gozdna zemljišča
Enota urejanja prostora z OPN	EOP-91
Stanje v prostoru 2018	
Dejanska raba	gozd
Boniteta kmetijskega zemljišča nad 35	DA
Varstveni in pravni režimi (stanje leta 2018)	
Narava	<i>Zavarovano območje - NE</i> <i>Območje naravne vrednote - 0</i> <i>Natura 2000 - NE</i> <i>Ekološko pomembno območje -26200</i> <i>Češeniške in Prevojske gmajne</i>
Kultura	NE
Varovalni gozd	NE
Poplave	NE
Vodovarstveno območje in režim	NE
Gospodarska javna infrastruktura – prenosni vod	NE
Opremljenost z gospodarsko javno infrastrukturo (stanje leta 2018)	
Cesta	NE
Vodovod	NE
Kanalizacija	NE
Elektrika – 0,4 kV	NE
Plin	NE
Telekomunikacije	NE

PODATKI O PARCELI	
Oznaka spremembe	163
Površina spremembe na parceli	64.267499999899997
Podatki o zemljišču (ZKP 2018)	
K.O.	1943
Parc. št.	538/5
Namenska raba 2018 (ur objava)	
Namenska raba pred OPN	P - območja proizvodnih dejavnosti
Namenska raba z OPN	G - gozdna zemljišča
Enota urejanja prostora z OPN	EOP-91
Stanje v prostoru 2018	
Dejanska raba	gozd
Boniteta kmetijskega zemljišča nad 35	DA
Varstveni in pravni režimi (stanje leta 2018)	
Narava	<i>Zavarovano območje - NE</i> <i>Območje naravne vrednote - 0</i> <i>Natura 2000 - NE</i> <i>Ekološko pomembno območje -26200</i> <i>Češeniške in Prevojske gmajne</i>
Kultura	NE
Varovalni gozd	NE
Poplave	NE
Vodovarstveno območje in režim	NE
Gospodarska javna infrastruktura – prenosni vod	NE
Opremljenost z gospodarsko javno infrastrukturo (stanje leta 2018)	
Cesta	NE
Vodovod	NE
Kanalizacija	NE
Elektrika – 0,4 kV	NE
Plin	NE
Telekomunikacije	NE

PODATKI O PARCELI	
Oznaka spremembe	163
Površina spremembe na parceli	1562.9192
Podatki o zemljišču (ZKP 2018)	
K.O.	1943
Parc. št.	538/6
Namenska raba 2018 (ur objava)	
Namenska raba pred OPN	P - območja proizvodnih dejavnosti
Namenska raba z OPN	G - gozdna zemljišča
Enota urejanja prostora z OPN	EOP-91
Stanje v prostoru 2018	
Dejanska raba	gozd
Boniteta kmetijskega zemljišča nad 35	DA
Varstveni in pravni režimi (stanje leta 2018)	
Narava	<i>Zavarovano območje - NE</i> <i>Območje naravne vrednote - 0</i> <i>Natura 2000 - NE</i> <i>Ekološko pomembno območje -26200</i> <i>Češeniške in Prevojske gmajne</i>
Kultura	NE
Varovalni gozd	NE
Poplave	NE
Vodovarstveno območje in režim	NE
Gospodarska javna infrastruktura – prenosni vod	NE
Opremljenost z gospodarsko javno infrastrukturo (stanje leta 2018)	
Cesta	NE
Vodovod	NE
Kanalizacija	NE
Elektrika – 0,4 kV	NE
Plin	NE
Telekomunikacije	NE

PODATKI O PARCELI	
Oznaka spremembe	163
Površina spremembe na parceli	85.410250000100007
Podatki o zemljišču (ZKP 2018)	
K.O.	1943
Parc. št.	538/7
Namenska raba 2018 (ur objava)	
Namenska raba pred OPN	P - območja proizvodnih dejavnosti
Namenska raba z OPN	G - gozdna zemljišča
Enota urejanja prostora z OPN	EOP-91
Stanje v prostoru 2018	
Dejanska raba	gozd
Boniteta kmetijskega zemljišča nad 35	DA
Varstveni in pravni režimi (stanje leta 2018)	
Narava	<i>Zavarovano območje - NE</i> <i>Območje naravne vrednote - 0</i> <i>Natura 2000 - NE</i> <i>Ekološko pomembno območje -26200</i> <i>Češeniške in Prevojske gmajne</i>
Kultura	NE
Varovalni gozd	NE
Poplave	NE
Vodovarstveno območje in režim	NE
Gospodarska javna infrastruktura – prenosni vod	NE
Opremljenost z gospodarsko javno infrastrukturo (stanje leta 2018)	
Cesta	NE
Vodovod	NE
Kanalizacija	NE
Elektrika – 0,4 kV	NE
Plin	NE
Telekomunikacije	NE

PODATKI O PARCELI	
Oznaka spremembe	163
Površina spremembe na parceli	828.64795000000004
Podatki o zemljišču (ZKP 2018)	
K.O.	1943
Parc. št.	538/8
Namenska raba 2018 (ur objava)	
Namenska raba pred OPN	P - območja proizvodnih dejavnosti
Namenska raba z OPN	G - gozdna zemljišča
Enota urejanja prostora z OPN	EOP-91
Stanje v prostoru 2018	
Dejanska raba	gozd
Boniteta kmetijskega zemljišča nad 35	DA
Varstveni in pravni režimi (stanje leta 2018)	
Narava	<i>Zavarovano območje - NE</i> <i>Območje naravne vrednote - 0</i> <i>Natura 2000 - NE</i> <i>Ekološko pomembno območje -26200</i> <i>Češeniške in Prevojske gmajne</i>
Kultura	NE
Varovalni gozd	NE
Poplave	NE
Vodovarstveno območje in režim	NE
Gospodarska javna infrastruktura – prenosni vod	NE
Opremljenost z gospodarsko javno infrastrukturo (stanje leta 2018)	
Cesta	NE
Vodovod	NE
Kanalizacija	NE
Elektrika – 0,4 kV	NE
Plin	NE
Telekomunikacije	NE

PODATKI O PARCELI	
Oznaka spremembe	163
Površina spremembe na parceli	25.008999999899999
Podatki o zemljišču (ZKP 2018)	
K.O.	1943
Parc. št.	538/9
Namenska raba 2018 (ur objava)	
Namenska raba pred OPN	P - območja proizvodnih dejavnosti
Namenska raba z OPN	G - gozdna zemljišča
Enota urejanja prostora z OPN	EOP-91
Stanje v prostoru 2018	
Dejanska raba	gozd
Boniteta kmetijskega zemljišča nad 35	DA
Varstveni in pravni režimi (stanje leta 2018)	
Narava	<i>Zavarovano območje - NE</i> <i>Območje naravne vrednote - 0</i> <i>Natura 2000 - NE</i> <i>Ekološko pomembno območje -26200</i> <i>Češeniške in Prevojske gmajne</i>
Kultura	NE
Varovalni gozd	NE
Poplave	NE
Vodovarstveno območje in režim	NE
Gospodarska javna infrastruktura – prenosni vod	NE
Opremljenost z gospodarsko javno infrastrukturo (stanje leta 2018)	
Cesta	NE
Vodovod	NE
Kanalizacija	NE
Elektrika – 0,4 kV	NE
Plin	NE
Telekomunikacije	NE

PODATKI O PARCELI	
Oznaka spremembe	163
Površina spremembe na parceli	6100.2663000000002
Podatki o zemljišču (ZKP 2018)	
K.O.	1943
Parc. št.	539/34
Namenska raba 2018 (ur objava)	
Namenska raba pred OPN	P - območja proizvodnih dejavnosti
Namenska raba z OPN	G - gozdna zemljišča
Enota urejanja prostora z OPN	EOP-91
Stanje v prostoru 2018	
Dejanska raba	gozd
Boniteta kmetijskega zemljišča nad 35	DA
Varstveni in pravni režimi (stanje leta 2018)	
Narava	<i>Zavarovano območje - NE</i> <i>Območje naravne vrednote - 0</i> <i>Natura 2000 - NE</i> <i>Ekološko pomembno območje -26200</i> <i>Češeniške in Prevojske gmajne</i>
Kultura	NE
Varovalni gozd	NE
Poplave	NE
Vodovarstveno območje in režim	NE
Gospodarska javna infrastruktura – prenosni vod	NE
Opremljenost z gospodarsko javno infrastrukturo (stanje leta 2018)	
Cesta	NE
Vodovod	NE
Kanalizacija	NE
Elektrika – 0,4 kV	NE
Plin	NE
Telekomunikacije	NE

PODATKI O PARCELI	
Oznaka spremembe	163
Površina spremembe na parceli	2979.3874999999998
Podatki o zemljišču (ZKP 2018)	
K.O.	1943
Parc. št.	692/20
Namenska raba 2018 (ur objava)	
Namenska raba pred OPN	P - območja proizvodnih dejavnosti
Namenska raba z OPN	G - gozdna zemljišča
Enota urejanja prostora z OPN	EOP-91
Stanje v prostoru 2018	
Dejanska raba	gozd
Boniteta kmetijskega zemljišča nad 35	DA
Varstveni in pravni režimi (stanje leta 2018)	
Narava	<i>Zavarovano območje - NE</i> <i>Območje naravne vrednote - 0</i> <i>Natura 2000 - NE</i> <i>Ekološko pomembno območje -26200</i> <i>Češeniške in Prevojske gmajne</i>
Kultura	NE
Varovalni gozd	NE
Poplave	NE
Vodovarstveno območje in režim	NE
Gospodarska javna infrastruktura – prenosni vod	NE
Opremljenost z gospodarsko javno infrastrukturo (stanje leta 2018)	
Cesta	NE
Vodovod	NE
Kanalizacija	NE
Elektrika – 0,4 kV	NE
Plin	NE
Telekomunikacije	NE

PODATKI O PARCELI	
Oznaka spremembe	163
Površina spremembe na parceli	863.99175000000002
Podatki o zemljišču (ZKP 2018)	
K.O.	1943
Parc. št.	692/21
Namenska raba 2018 (ur objava)	
Namenska raba pred OPN	P - območja proizvodnih dejavnosti
Namenska raba z OPN	G - gozdna zemljišča
Enota urejanja prostora z OPN	EOP-91
Stanje v prostoru 2018	
Dejanska raba	gozd
Boniteta kmetijskega zemljišča nad 35	DA
Varstveni in pravni režimi (stanje leta 2018)	
Narava	<i>Zavarovano območje - NE</i> <i>Območje naravne vrednote - 0</i> <i>Natura 2000 - NE</i> <i>Ekološko pomembno območje -26200</i> <i>Češeniške in Prevojske gmajne</i>
Kultura	NE
Varovalni gozd	NE
Poplave	NE
Vodovarstveno območje in režim	NE
Gospodarska javna infrastruktura – prenosni vod	NE
Opremljenost z gospodarsko javno infrastrukturo (stanje leta 2018)	
Cesta	NE
Vodovod	NE
Kanalizacija	NE
Elektrika – 0,4 kV	NE
Plin	NE
Telekomunikacije	NE

PODATKI O PARCELI	
Oznaka spremembe	163
Površina spremembe na parceli	130.89134999999999
Podatki o zemljišču (ZKP 2018)	
K.O.	1943
Parc. št.	692/22
Namenska raba 2018 (ur objava)	
Namenska raba pred OPN	P - območja proizvodnih dejavnosti
Namenska raba z OPN	G - gozdna zemljišča
Enota urejanja prostora z OPN	EOP-91
Stanje v prostoru 2018	
Dejanska raba	gozd
Boniteta kmetijskega zemljišča nad 35	DA
Varstveni in pravni režimi (stanje leta 2018)	
Narava	<i>Zavarovano območje - NE</i> <i>Območje naravne vrednote - 0</i> <i>Natura 2000 - NE</i> <i>Ekološko pomembno območje -26200</i> <i>Češeniške in Prevojske gmajne</i>
Kultura	NE
Varovalni gozd	NE
Poplave	NE
Vodovarstveno območje in režim	NE
Gospodarska javna infrastruktura – prenosni vod	NE
Opremljenost z gospodarsko javno infrastrukturo (stanje leta 2018)	
Cesta	NE
Vodovod	NE
Kanalizacija	NE
Elektrika – 0,4 kV	NE
Plin	NE
Telekomunikacije	NE

PODATKI O PARCELI	
Oznaka spremembe	163
Površina spremembe na parceli	1593.1521
Podatki o zemljišču (ZKP 2018)	
K.O.	1943
Parc. št.	692/23
Namenska raba 2018 (ur objava)	
Namenska raba pred OPN	P - območja proizvodnih dejavnosti
Namenska raba z OPN	G - gozdna zemljišča
Enota urejanja prostora z OPN	EOP-91
Stanje v prostoru 2018	
Dejanska raba	gozd
Boniteta kmetijskega zemljišča nad 35	DA
Varstveni in pravni režimi (stanje leta 2018)	
Narava	<i>Zavarovano območje - NE</i> <i>Območje naravne vrednote - 0</i> <i>Natura 2000 - NE</i> <i>Ekološko pomembno območje -26200</i> <i>Češeniške in Prevojske gmajne</i>
Kultura	NE
Varovalni gozd	NE
Poplave	NE
Vodovarstveno območje in režim	NE
Gospodarska javna infrastruktura – prenosni vod	NE
Opremljenost z gospodarsko javno infrastrukturo (stanje leta 2018)	
Cesta	NE
Vodovod	NE
Kanalizacija	NE
Elektrika – 0,4 kV	NE
Plin	NE
Telekomunikacije	NE

PODATKI O PARCELI	
Oznaka spremembe	163
Površina spremembe na parceli	106.5937
Podatki o zemljišču (ZKP 2018)	
K.O.	1943
Parc. št.	692/24
Namenska raba 2018 (ur objava)	
Namenska raba pred OPN	P - območja proizvodnih dejavnosti
Namenska raba z OPN	G - gozdna zemljišča
Enota urejanja prostora z OPN	EOP-91
Stanje v prostoru 2018	
Dejanska raba	gozd
Boniteta kmetijskega zemljišča nad 35	DA
Varstveni in pravni režimi (stanje leta 2018)	
Narava	<i>Zavarovano območje - NE</i> <i>Območje naravne vrednote - 0</i> <i>Natura 2000 - NE</i> <i>Ekološko pomembno območje -26200</i> <i>Češeniške in Prevojske gmajne</i>
Kultura	NE
Varovalni gozd	NE
Poplave	NE
Vodovarstveno območje in režim	NE
Gospodarska javna infrastruktura – prenosni vod	NE
Opremljenost z gospodarsko javno infrastrukturo (stanje leta 2018)	
Cesta	NE
Vodovod	NE
Kanalizacija	NE
Elektrika – 0,4 kV	NE
Plin	NE
Telekomunikacije	NE

PODATKI O PARCELI	
Oznaka spremembe	163
Površina spremembe na parceli	115.37224999999999
Podatki o zemljišču (ZKP 2018)	
K.O.	1943
Parc. št.	692/25
Namenska raba 2018 (ur objava)	
Namenska raba pred OPN	P - območja proizvodnih dejavnosti
Namenska raba z OPN	G - gozdna zemljišča
Enota urejanja prostora z OPN	EOP-91
Stanje v prostoru 2018	
Dejanska raba	gozd
Boniteta kmetijskega zemljišča nad 35	DA
Varstveni in pravni režimi (stanje leta 2018)	
Narava	<i>Zavarovano območje - NE</i> <i>Območje naravne vrednote - 0</i> <i>Natura 2000 - NE</i> <i>Ekološko pomembno območje -26200</i> <i>Češeniške in Prevojske gmajne</i>
Kultura	NE
Varovalni gozd	NE
Poplave	NE
Vodovarstveno območje in režim	NE
Gospodarska javna infrastruktura – prenosni vod	NE
Opremljenost z gospodarsko javno infrastrukturo (stanje leta 2018)	
Cesta	NE
Vodovod	NE
Kanalizacija	NE
Elektrika – 0,4 kV	NE
Plin	NE
Telekomunikacije	NE

PODATKI O PARCELI	
Oznaka spremembe	163
Površina spremembe na parceli	1334.8981000000001
Podatki o zemljišču (ZKP 2018)	
K.O.	1943
Parc. št.	692/26
Namenska raba 2018 (ur objava)	
Namenska raba pred OPN	P - območja proizvodnih dejavnosti
Namenska raba z OPN	G - gozdna zemljišča
Enota urejanja prostora z OPN	EOP-91
Stanje v prostoru 2018	
Dejanska raba	gozd
Boniteta kmetijskega zemljišča nad 35	DA
Varstveni in pravni režimi (stanje leta 2018)	
Narava	<i>Zavarovano območje - NE</i> <i>Območje naravne vrednote - 0</i> <i>Natura 2000 - NE</i> <i>Ekološko pomembno območje -26200</i> <i>Češeniške in Prevojske gmajne</i>
Kultura	NE
Varovalni gozd	NE
Poplave	NE
Vodovarstveno območje in režim	NE
Gospodarska javna infrastruktura – prenosni vod	NE
Opremljenost z gospodarsko javno infrastrukturo (stanje leta 2018)	
Cesta	NE
Vodovod	NE
Kanalizacija	NE
Elektrika – 0,4 kV	NE
Plin	NE
Telekomunikacije	NE

PODATKI O PARCELI	
Oznaka spremembe	163
Površina spremembe na parceli	1.3357000000100001
Podatki o zemljišču (ZKP 2018)	
K.O.	1943
Parc. št.	692/29
Namenska raba 2018 (ur objava)	
Namenska raba pred OPN	P - območja proizvodnih dejavnosti
Namenska raba z OPN	G - gozdna zemljišča
Enota urejanja prostora z OPN	EOP-91
Stanje v prostoru 2018	
Dejanska raba	gozd
Boniteta kmetijskega zemljišča nad 35	DA
Varstveni in pravni režimi (stanje leta 2018)	
Narava	<i>Zavarovano območje - NE</i> <i>Območje naravne vrednote - 0</i> <i>Natura 2000 - NE</i> <i>Ekološko pomembno območje -26200</i> <i>Češeniške in Prevojske gmajne</i>
Kultura	NE
Varovalni gozd	NE
Poplave	NE
Vodovarstveno območje in režim	NE
Gospodarska javna infrastruktura – prenosni vod	NE
Opremljenost z gospodarsko javno infrastrukturo (stanje leta 2018)	
Cesta	NE
Vodovod	NE
Kanalizacija	NE
Elektrika – 0,4 kV	NE
Plin	NE
Telekomunikacije	NE

PODATKI O PARCELI	
Oznaka spremembe	163
Površina spremembe na parceli	16.735749999999999
Podatki o zemljišču (ZKP 2018)	
K.O.	1943
Parc. št.	692/33
Namenska raba 2018 (ur objava)	
Namenska raba pred OPN	P - območja proizvodnih dejavnosti
Namenska raba z OPN	G - gozdna zemljišča
Enota urejanja prostora z OPN	EOP-91
Stanje v prostoru 2018	
Dejanska raba	gozd
Boniteta kmetijskega zemljišča nad 35	DA
Varstveni in pravni režimi (stanje leta 2018)	
Narava	<i>Zavarovano območje - NE</i> <i>Območje naravne vrednote - 0</i> <i>Natura 2000 - NE</i> <i>Ekološko pomembno območje -26200</i> <i>Češeniške in Prevojske gmajne</i>
Kultura	NE
Varovalni gozd	NE
Poplave	NE
Vodovarstveno območje in režim	NE
Gospodarska javna infrastruktura – prenosni vod	NE
Opremljenost z gospodarsko javno infrastrukturo (stanje leta 2018)	
Cesta	NE
Vodovod	NE
Kanalizacija	NE
Elektrika – 0,4 kV	NE
Plin	NE
Telekomunikacije	NE

PODATKI O PARCELI	
Oznaka spremembe	163
Površina spremembe na parceli	48.487750000399998
Podatki o zemljišču (ZKP 2018)	
K.O.	1943
Parc. št.	692/38
Namenska raba 2018 (ur objava)	
Namenska raba pred OPN	P - območja proizvodnih dejavnosti
Namenska raba z OPN	G - gozdna zemljišča
Enota urejanja prostora z OPN	EOP-91
Stanje v prostoru 2018	
Dejanska raba	gozd
Boniteta kmetijskega zemljišča nad 35	DA
Varstveni in pravni režimi (stanje leta 2018)	
Narava	<i>Zavarovano območje - NE</i> <i>Območje naravne vrednote - 0</i> <i>Natura 2000 - NE</i> <i>Ekološko pomembno območje -26200</i> <i>Češeniške in Prevojske gmajne</i>
Kultura	NE
Varovalni gozd	NE
Poplave	NE
Vodovarstveno območje in režim	NE
Gospodarska javna infrastruktura – prenosni vod	NE
Opremljenost z gospodarsko javno infrastrukturo (stanje leta 2018)	
Cesta	NE
Vodovod	NE
Kanalizacija	NE
Elektrika – 0,4 kV	NE
Plin	NE
Telekomunikacije	NE

PODATKI O PARCELI	
Oznaka spremembe	163
Površina spremembe na parceli	2393.5778
Podatki o zemljišču (ZKP 2018)	
K.O.	1943
Parc. št.	692/39
Namenska raba 2018 (ur objava)	
Namenska raba pred OPN	P - območja proizvodnih dejavnosti
Namenska raba z OPN	G - gozdna zemljišča
Enota urejanja prostora z OPN	EOP-91
Stanje v prostoru 2018	
Dejanska raba	gozd
Boniteta kmetijskega zemljišča nad 35	DA
Varstveni in pravni režimi (stanje leta 2018)	
Narava	<i>Zavarovano območje - NE</i> <i>Območje naravne vrednote - 0</i> <i>Natura 2000 - NE</i> <i>Ekološko pomembno območje -26200</i> <i>Češeniške in Prevojske gmajne</i>
Kultura	NE
Varovalni gozd	NE
Poplave	NE
Vodovarstveno območje in režim	NE
Gospodarska javna infrastruktura – prenosni vod	NE
Opremljenost z gospodarsko javno infrastrukturo (stanje leta 2018)	
Cesta	NE
Vodovod	NE
Kanalizacija	NE
Elektrika – 0,4 kV	NE
Plin	NE
Telekomunikacije	NE

PODATKI O PARCELI	
Oznaka spremembe	163
Površina spremembe na parceli	24.9962999999
Podatki o zemljišču (ZKP 2018)	
K.O.	1943
Parc. št.	692/50
Namenska raba 2018 (ur objava)	
Namenska raba pred OPN	P - območja proizvodnih dejavnosti
Namenska raba z OPN	G - gozdna zemljišča
Enota urejanja prostora z OPN	EOP-91
Stanje v prostoru 2018	
Dejanska raba	gozd
Boniteta kmetijskega zemljišča nad 35	DA
Varstveni in pravni režimi (stanje leta 2018)	
Narava	<i>Zavarovano območje - NE</i> <i>Območje naravne vrednote - 0</i> <i>Natura 2000 - NE</i> <i>Ekološko pomembno območje -26200</i> <i>Češeniške in Prevojske gmajne</i>
Kultura	NE
Varovalni gozd	NE
Poplave	NE
Vodovarstveno območje in režim	NE
Gospodarska javna infrastruktura – prenosni vod	NE
Opremljenost z gospodarsko javno infrastrukturo (stanje leta 2018)	
Cesta	NE
Vodovod	NE
Kanalizacija	NE
Elektrika – 0,4 kV	NE
Plin	NE
Telekomunikacije	NE

PODATKI O PARCELI	
Oznaka spremembe	163
Površina spremembe na parceli	24.990400000000001
Podatki o zemljišču (ZKP 2018)	
K.O.	1943
Parc. št.	692/51
Namenska raba 2018 (ur objava)	
Namenska raba pred OPN	P - območja proizvodnih dejavnosti
Namenska raba z OPN	G - gozdna zemljišča
Enota urejanja prostora z OPN	EOP-91
Stanje v prostoru 2018	
Dejanska raba	gozd
Boniteta kmetijskega zemljišča nad 35	DA
Varstveni in pravni režimi (stanje leta 2018)	
Narava	<i>Zavarovano območje - NE</i> <i>Območje naravne vrednote - 0</i> <i>Natura 2000 - NE</i> <i>Ekološko pomembno območje -26200</i> <i>Češeniške in Prevojske gmajne</i>
Kultura	NE
Varovalni gozd	NE
Poplave	NE
Vodovarstveno območje in režim	NE
Gospodarska javna infrastruktura – prenosni vod	NE
Opremljenost z gospodarsko javno infrastrukturo (stanje leta 2018)	
Cesta	NE
Vodovod	NE
Kanalizacija	NE
Elektrika – 0,4 kV	NE
Plin	NE
Telekomunikacije	NE

PODATKI O PARCELI	
Oznaka spremembe	163
Površina spremembe na parceli	1490.1193499999999
Podatki o zemljišču (ZKP 2018)	
K.O.	1943
Parc. št.	692/52
Namenska raba 2018 (ur objava)	
Namenska raba pred OPN	P - območja proizvodnih dejavnosti
Namenska raba z OPN	G - gozdna zemljišča
Enota urejanja prostora z OPN	EOP-91
Stanje v prostoru 2018	
Dejanska raba	gozd
Boniteta kmetijskega zemljišča nad 35	DA
Varstveni in pravni režimi (stanje leta 2018)	
Narava	Zavarovano območje - NE Območje naravne vrednote - 0 Natura 2000 - NE Ekološko pomembno območje -26200 Češeniške in Prevojske gmajne
Kultura	NE
Varovalni gozd	NE
Poplave	NE
Vodovarstveno območje in režim	NE
Gospodarska javna infrastruktura – prenosni vod	NE
Opremljenost z gospodarsko javno infrastrukturo (stanje leta 2018)	
Cesta	NE
Vodovod	NE
Kanalizacija	NE
Elektrika – 0,4 kV	NE
Plin	NE
Telekomunikacije	NE

PODATKI O PARCELI	
Oznaka spremembe	163
Površina spremembe na parceli	1499.9371000000001
Podatki o zemljišču (ZKP 2018)	
K.O.	1943
Parc. št.	692/53
Namenska raba 2018 (ur objava)	
Namenska raba pred OPN	P - območja proizvodnih dejavnosti
Namenska raba z OPN	G - gozdna zemljišča
Enota urejanja prostora z OPN	EOP-91
Stanje v prostoru 2018	
Dejanska raba	gozd
Boniteta kmetijskega zemljišča nad 35	DA
Varstveni in pravni režimi (stanje leta 2018)	
Narava	<i>Zavarovano območje - NE</i> <i>Območje naravne vrednote - 0</i> <i>Natura 2000 - NE</i> <i>Ekološko pomembno območje -26200</i> <i>Češeniške in Prevojske gmajne</i>
Kultura	NE
Varovalni gozd	NE
Poplave	NE
Vodovarstveno območje in režim	NE
Gospodarska javna infrastruktura – prenosni vod	NE
Opremljenost z gospodarsko javno infrastrukturo (stanje leta 2018)	
Cesta	NE
Vodovod	NE
Kanalizacija	NE
Elektrika – 0,4 kV	NE
Plin	NE
Telekomunikacije	NE

PODATKI O PARCELI	
Oznaka spremembe	163
Površina spremembe na parceli	25.015699999900001
Podatki o zemljišču (ZKP 2018)	
K.O.	1943
Parc. št.	649/12
Namenska raba 2018 (ur objava)	
Namenska raba pred OPN	P - območja proizvodnih dejavnosti
Namenska raba z OPN	G - gozdna zemljišča
Enota urejanja prostora z OPN	EOP-91
Stanje v prostoru 2018	
Dejanska raba	gozd
Boniteta kmetijskega zemljišča nad 35	DA
Varstveni in pravni režimi (stanje leta 2018)	
Narava	<i>Zavarovano območje - NE</i> <i>Območje naravne vrednote - 0</i> <i>Natura 2000 - NE</i> <i>Ekološko pomembno območje -26200</i> <i>Češeniške in Prevojske gmajne</i>
Kultura	NE
Varovalni gozd	NE
Poplave	NE
Vodovarstveno območje in režim	NE
Gospodarska javna infrastruktura – prenosni vod	NE
Opremljenost z gospodarsko javno infrastrukturo (stanje leta 2018)	
Cesta	NE
Vodovod	NE
Kanalizacija	NE
Elektrika – 0,4 kV	NE
Plin	NE
Telekomunikacije	NE

PODATKI O PARCELI	
Oznaka spremembe	163
Površina spremembe na parceli	24.9962999999
Podatki o zemljišču (ZKP 2018)	
K.O.	1943
Parc. št.	649/13
Namenska raba 2018 (ur objava)	
Namenska raba pred OPN	P - območja proizvodnih dejavnosti
Namenska raba z OPN	G - gozdna zemljišča
Enota urejanja prostora z OPN	EOP-91
Stanje v prostoru 2018	
Dejanska raba	gozd
Boniteta kmetijskega zemljišča nad 35	DA
Varstveni in pravni režimi (stanje leta 2018)	
Narava	<i>Zavarovano območje - NE</i> <i>Območje naravne vrednote - 0</i> <i>Natura 2000 - NE</i> <i>Ekološko pomembno območje -26200</i> <i>Češeniške in Prevojske gmajne</i>
Kultura	NE
Varovalni gozd	NE
Poplave	NE
Vodovarstveno območje in režim	NE
Gospodarska javna infrastruktura – prenosni vod	NE
Opremljenost z gospodarsko javno infrastrukturo (stanje leta 2018)	
Cesta	NE
Vodovod	NE
Kanalizacija	NE
Elektrika – 0,4 kV	NE
Plin	NE
Telekomunikacije	NE

PODATKI O PARCELI	
Oznaka spremembe	163
Površina spremembe na parceli	1.42835
Podatki o zemljišču (ZKP 2018)	
K.O.	1943
Parc. št.	692/86
Namenska raba 2018 (ur objava)	
Namenska raba pred OPN	P - območja proizvodnih dejavnosti
Namenska raba z OPN	G - gozdna zemljišča
Enota urejanja prostora z OPN	EOP-91
Stanje v prostoru 2018	
Dejanska raba	gozd
Boniteta kmetijskega zemljišča nad 35	DA
Varstveni in pravni režimi (stanje leta 2018)	
Narava	<i>Zavarovano območje - NE</i> <i>Območje naravne vrednote - 0</i> <i>Natura 2000 - NE</i> <i>Ekološko pomembno območje -26200</i> <i>Češeniške in Prevojske gmajne</i>
Kultura	NE
Varovalni gozd	NE
Poplave	NE
Vodovarstveno območje in režim	NE
Gospodarska javna infrastruktura – prenosni vod	NE
Opremljenost z gospodarsko javno infrastrukturo (stanje leta 2018)	
Cesta	NE
Vodovod	NE
Kanalizacija	NE
Elektrika – 0,4 kV	NE
Plin	NE
Telekomunikacije	NE

PODATKI O PARCELI	
Oznaka spremembe	163
Površina spremembe na parceli	49.972200000199997
Podatki o zemljišču (ZKP 2018)	
K.O.	1943
Parc. št.	692/87
Namenska raba 2018 (ur objava)	
Namenska raba pred OPN	P - območja proizvodnih dejavnosti
Namenska raba z OPN	G - gozdna zemljišča
Enota urejanja prostora z OPN	EOP-91
Stanje v prostoru 2018	
Dejanska raba	gozd
Boniteta kmetijskega zemljišča nad 35	DA
Varstveni in pravni režimi (stanje leta 2018)	
Narava	<i>Zavarovano območje - NE</i> <i>Območje naravne vrednote - 0</i> <i>Natura 2000 - NE</i> <i>Ekološko pomembno območje -26200</i> <i>Češeniške in Prevojske gmajne</i>
Kultura	NE
Varovalni gozd	NE
Poplave	NE
Vodovarstveno območje in režim	NE
Gospodarska javna infrastruktura – prenosni vod	NE
Opremljenost z gospodarsko javno infrastrukturo (stanje leta 2018)	
Cesta	NE
Vodovod	NE
Kanalizacija	NE
Elektrika – 0,4 kV	NE
Plin	NE
Telekomunikacije	NE

PODATKI O PARCELI	
Oznaka spremembe	163
Površina spremembe na parceli	3.3324952471799998
Podatki o zemljišču (ZKP 2018)	
K.O.	1943
Parc. št.	693/1
Namenska raba 2018 (ur objava)	
Namenska raba pred OPN	P - območja proizvodnih dejavnosti
Namenska raba z OPN	G - gozdna zemljišča
Enota urejanja prostora z OPN	EOP-91
Stanje v prostoru 2018	
Dejanska raba	gozd
Boniteta kmetijskega zemljišča nad 35	DA
Varstveni in pravni režimi (stanje leta 2018)	
Narava	<i>Zavarovano območje - NE</i> <i>Območje naravne vrednote - 0</i> <i>Natura 2000 - NE</i> <i>Ekološko pomembno območje -26200</i> <i>Češeniške in Prevojske gmajne</i>
Kultura	NE
Varovalni gozd	NE
Poplave	NE
Vodovarstveno območje in režim	NE
Gospodarska javna infrastruktura – prenosni vod	NE
Opremljenost z gospodarsko javno infrastrukturo (stanje leta 2018)	
Cesta	NE
Vodovod	NE
Kanalizacija	NE
Elektrika – 0,4 kV	NE
Plin	NE
Telekomunikacije	NE

PODATKI O PARCELI	
Oznaka spremembe	163
Površina spremembe na parceli	53.145600000000002
Podatki o zemljišču (ZKP 2018)	
K.O.	1943
Parc. št.	959/1
Namenska raba 2018 (ur objava)	
Namenska raba pred OPN	P - območja proizvodnih dejavnosti
Namenska raba z OPN	G - gozdna zemljišča
Enota urejanja prostora z OPN	EOP-91
Stanje v prostoru 2018	
Dejanska raba	gozd
Boniteta kmetijskega zemljišča nad 35	DA
Varstveni in pravni režimi (stanje leta 2018)	
Narava	<i>Zavarovano območje - NE</i> <i>Območje naravne vrednote - 0</i> <i>Natura 2000 - NE</i> <i>Ekološko pomembno območje -26200</i> <i>Češeniške in Prevojske gmajne</i>
Kultura	NE
Varovalni gozd	NE
Poplave	NE
Vodovarstveno območje in režim	NE
Gospodarska javna infrastruktura – prenosni vod	NE
Opremljenost z gospodarsko javno infrastrukturo (stanje leta 2018)	
Cesta	NE
Vodovod	NE
Kanalizacija	NE
Elektrika – 0,4 kV	NE
Plin	NE
Telekomunikacije	NE

PODATKI O PARCELI	
Oznaka spremembe	163
Površina spremembe na parceli	3.26239999998
Podatki o zemljišču (ZKP 2018)	
K.O.	1943
Parc. št.	959/10
Namenska raba 2018 (ur objava)	
Namenska raba pred OPN	P - območja proizvodnih dejavnosti
Namenska raba z OPN	G - gozdna zemljišča
Enota urejanja prostora z OPN	EOP-91
Stanje v prostoru 2018	
Dejanska raba	gozd
Boniteta kmetijskega zemljišča nad 35	DA
Varstveni in pravni režimi (stanje leta 2018)	
Narava	<i>Zavarovano območje - NE</i> <i>Območje naravne vrednote - 0</i> <i>Natura 2000 - NE</i> <i>Ekološko pomembno območje -26200</i> <i>Češeniške in Prevojske gmajne</i>
Kultura	NE
Varovalni gozd	NE
Poplave	NE
Vodovarstveno območje in režim	NE
Gospodarska javna infrastruktura – prenosni vod	NE
Opremljenost z gospodarsko javno infrastrukturo (stanje leta 2018)	
Cesta	NE
Vodovod	NE
Kanalizacija	NE
Elektrika – 0,4 kV	NE
Plin	NE
Telekomunikacije	NE

PODATKI O PARCELI	
Oznaka spremembe	163
Površina spremembe na parceli	219.31415000000001
Podatki o zemljišču (ZKP 2018)	
K.O.	1943
Parc. št.	959/11
Namenska raba 2018 (ur objava)	
Namenska raba pred OPN	P - območja proizvodnih dejavnosti
Namenska raba z OPN	G - gozdna zemljišča
Enota urejanja prostora z OPN	EOP-91
Stanje v prostoru 2018	
Dejanska raba	gozd
Boniteta kmetijskega zemljišča nad 35	DA
Varstveni in pravni režimi (stanje leta 2018)	
Narava	<i>Zavarovano območje - NE</i> <i>Območje naravne vrednote - 0</i> <i>Natura 2000 - NE</i> <i>Ekološko pomembno območje -26200</i> <i>Češeniške in Prevojske gmajne</i>
Kultura	NE
Varovalni gozd	NE
Poplave	NE
Vodovarstveno območje in režim	NE
Gospodarska javna infrastruktura – prenosni vod	NE
Opremljenost z gospodarsko javno infrastrukturo (stanje leta 2018)	
Cesta	NE
Vodovod	NE
Kanalizacija	NE
Elektrika – 0,4 kV	NE
Plin	NE
Telekomunikacije	NE

PODATKI O PARCELI	
Oznaka spremembe	163
Površina spremembe na parceli	297.79505
Podatki o zemljišču (ZKP 2018)	
K.O.	1943
Parc. št.	959/2
Namenska raba 2018 (ur objava)	
Namenska raba pred OPN	P - območja proizvodnih dejavnosti
Namenska raba z OPN	G - gozdna zemljišča
Enota urejanja prostora z OPN	EOP-91
Stanje v prostoru 2018	
Dejanska raba	gozd
Boniteta kmetijskega zemljišča nad 35	DA
Varstveni in pravni režimi (stanje leta 2018)	
Narava	<i>Zavarovano območje - NE</i> <i>Območje naravne vrednote - 0</i> <i>Natura 2000 - NE</i> <i>Ekološko pomembno območje -26200</i> <i>Češeniške in Prevojske gmajne</i>
Kultura	NE
Varovalni gozd	NE
Poplave	NE
Vodovarstveno območje in režim	NE
Gospodarska javna infrastruktura – prenosni vod	NE
Opremljenost z gospodarsko javno infrastrukturo (stanje leta 2018)	
Cesta	NE
Vodovod	NE
Kanalizacija	NE
Elektrika – 0,4 kV	NE
Plin	NE
Telekomunikacije	NE

PODATKI O PARCELI	
Oznaka spremembe	163
Površina spremembe na parceli	104.8794
Podatki o zemljišču (ZKP 2018)	
K.O.	1943
Parc. št.	959/3
Namenska raba 2018 (ur objava)	
Namenska raba pred OPN	P - območja proizvodnih dejavnosti
Namenska raba z OPN	G - gozdna zemljišča
Enota urejanja prostora z OPN	EOP-91
Stanje v prostoru 2018	
Dejanska raba	gozd
Boniteta kmetijskega zemljišča nad 35	DA
Varstveni in pravni režimi (stanje leta 2018)	
Narava	<i>Zavarovano območje - NE</i> <i>Območje naravne vrednote - 0</i> <i>Natura 2000 - NE</i> <i>Ekološko pomembno območje -26200</i> <i>Češeniške in Prevojske gmajne</i>
Kultura	NE
Varovalni gozd	NE
Poplave	NE
Vodovarstveno območje in režim	NE
Gospodarska javna infrastruktura – prenosni vod	NE
Opremljenost z gospodarsko javno infrastrukturo (stanje leta 2018)	
Cesta	NE
Vodovod	NE
Kanalizacija	NE
Elektrika – 0,4 kV	NE
Plin	NE
Telekomunikacije	NE

PODATKI O PARCELI	
Oznaka spremembe	163
Površina spremembe na parceli	314.40255000000002
Podatki o zemljišču (ZKP 2018)	
K.O.	1943
Parc. št.	959/4
Namenska raba 2018 (ur objava)	
Namenska raba pred OPN	P - območja proizvodnih dejavnosti
Namenska raba z OPN	G - gozdna zemljišča
Enota urejanja prostora z OPN	EOP-91
Stanje v prostoru 2018	
Dejanska raba	gozd
Boniteta kmetijskega zemljišča nad 35	DA
Varstveni in pravni režimi (stanje leta 2018)	
Narava	<i>Zavarovano območje - NE</i> <i>Območje naravne vrednote - 0</i> <i>Natura 2000 - NE</i> <i>Ekološko pomembno območje -26200</i> <i>Češeniške in Prevojske gmajne</i>
Kultura	NE
Varovalni gozd	NE
Poplave	NE
Vodovarstveno območje in režim	NE
Gospodarska javna infrastruktura – prenosni vod	NE
Opremljenost z gospodarsko javno infrastrukturo (stanje leta 2018)	
Cesta	NE
Vodovod	NE
Kanalizacija	NE
Elektrika – 0,4 kV	NE
Plin	NE
Telekomunikacije	NE

PODATKI O PARCELI	
Oznaka spremembe	163
Površina spremembe na parceli	104.8712
Podatki o zemljišču (ZKP 2018)	
K.O.	1943
Parc. št.	959/5
Namenska raba 2018 (ur objava)	
Namenska raba pred OPN	P - območja proizvodnih dejavnosti
Namenska raba z OPN	G - gozdna zemljišča
Enota urejanja prostora z OPN	EOP-91
Stanje v prostoru 2018	
Dejanska raba	gozd
Boniteta kmetijskega zemljišča nad 35	DA
Varstveni in pravni režimi (stanje leta 2018)	
Narava	<i>Zavarovano območje - NE</i> <i>Območje naravne vrednote - 0</i> <i>Natura 2000 - NE</i> <i>Ekološko pomembno območje -26200</i> <i>Češeniške in Prevojske gmajne</i>
Kultura	NE
Varovalni gozd	NE
Poplave	NE
Vodovarstveno območje in režim	NE
Gospodarska javna infrastruktura – prenosni vod	NE
Opremljenost z gospodarsko javno infrastrukturo (stanje leta 2018)	
Cesta	NE
Vodovod	NE
Kanalizacija	NE
Elektrika – 0,4 kV	NE
Plin	NE
Telekomunikacije	NE

PODATKI O PARCELI	
Oznaka spremembe	163
Površina spremembe na parceli	37.329250000099996
Podatki o zemljišču (ZKP 2018)	
K.O.	1943
Parc. št.	959/6
Namenska raba 2018 (ur objava)	
Namenska raba pred OPN	P - območja proizvodnih dejavnosti
Namenska raba z OPN	G - gozdna zemljišča
Enota urejanja prostora z OPN	EOP-91
Stanje v prostoru 2018	
Dejanska raba	gozd
Boniteta kmetijskega zemljišča nad 35	DA
Varstveni in pravni režimi (stanje leta 2018)	
Narava	<i>Zavarovano območje - NE</i> <i>Območje naravne vrednote - 0</i> <i>Natura 2000 - NE</i> <i>Ekološko pomembno območje -26200</i> <i>Češeniške in Prevojske gmajne</i>
Kultura	NE
Varovalni gozd	NE
Poplave	NE
Vodovarstveno območje in režim	NE
Gospodarska javna infrastruktura – prenosni vod	NE
Opremljenost z gospodarsko javno infrastrukturo (stanje leta 2018)	
Cesta	NE
Vodovod	NE
Kanalizacija	NE
Elektrika – 0,4 kV	NE
Plin	NE
Telekomunikacije	NE

PODATKI O PARCELI	
Oznaka spremembe	163
Površina spremembe na parceli	198.19284999999999
Podatki o zemljišču (ZKP 2018)	
K.O.	1943
Parc. št.	959/7
Namenska raba 2018 (ur objava)	
Namenska raba pred OPN	P - območja proizvodnih dejavnosti
Namenska raba z OPN	G - gozdna zemljišča
Enota urejanja prostora z OPN	EOP-91
Stanje v prostoru 2018	
Dejanska raba	gozd
Boniteta kmetijskega zemljišča nad 35	DA
Varstveni in pravni režimi (stanje leta 2018)	
Narava	Zavarovano območje - NE Območje naravne vrednote - 0 Natura 2000 - NE Ekološko pomembno območje -26200 Češeniške in Prevojske gmajne
Kultura	NE
Varovalni gozd	NE
Poplave	NE
Vodovarstveno območje in režim	NE
Gospodarska javna infrastruktura – prenosni vod	NE
Opremljenost z gospodarsko javno infrastrukturo (stanje leta 2018)	
Cesta	NE
Vodovod	NE
Kanalizacija	NE
Elektrika – 0,4 kV	NE
Plin	NE
Telekomunikacije	NE

PODATKI O PARCELI	
Oznaka spremembe	163
Površina spremembe na parceli	282.31265000000002
Podatki o zemljišču (ZKP 2018)	
K.O.	1943
Parc. št.	959/8
Namenska raba 2018 (ur objava)	
Namenska raba pred OPN	P - območja proizvodnih dejavnosti
Namenska raba z OPN	G - gozdna zemljišča
Enota urejanja prostora z OPN	EOP-91
Stanje v prostoru 2018	
Dejanska raba	gozd
Boniteta kmetijskega zemljišča nad 35	DA
Varstveni in pravni režimi (stanje leta 2018)	
Narava	<i>Zavarovano območje - NE</i> <i>Območje naravne vrednote - 0</i> <i>Natura 2000 - NE</i> <i>Ekološko pomembno območje -26200</i> <i>Češeniške in Prevojske gmajne</i>
Kultura	NE
Varovalni gozd	NE
Poplave	NE
Vodovarstveno območje in režim	NE
Gospodarska javna infrastruktura – prenosni vod	NE
Opremljenost z gospodarsko javno infrastrukturo (stanje leta 2018)	
Cesta	NE
Vodovod	NE
Kanalizacija	NE
Elektrika – 0,4 kV	NE
Plin	NE
Telekomunikacije	NE

PODATKI O PARCELI	
Oznaka spremembe	163
Površina spremembe na parceli	60.225350000100001
Podatki o zemljišču (ZKP 2018)	
K.O.	1943
Parc. št.	959/9
Namenska raba 2018 (ur objava)	
Namenska raba pred OPN	P - območja proizvodnih dejavnosti
Namenska raba z OPN	G - gozdna zemljišča
Enota urejanja prostora z OPN	EOP-91
Stanje v prostoru 2018	
Dejanska raba	gozd
Boniteta kmetijskega zemljišča nad 35	DA
Varstveni in pravni režimi (stanje leta 2018)	
Narava	<i>Zavarovano območje - NE</i> <i>Območje naravne vrednote - 0</i> <i>Natura 2000 - NE</i> <i>Ekološko pomembno območje -26200</i> <i>Češeniške in Prevojske gmajne</i>
Kultura	NE
Varovalni gozd	NE
Poplave	NE
Vodovarstveno območje in režim	NE
Gospodarska javna infrastruktura – prenosni vod	NE
Opremljenost z gospodarsko javno infrastrukturo (stanje leta 2018)	
Cesta	NE
Vodovod	NE
Kanalizacija	NE
Elektrika – 0,4 kV	NE
Plin	NE
Telekomunikacije	NE

PODATKI O PARCELI	
Oznaka spremembe	163
Površina spremembe na parceli	71.334967891900007
Podatki o zemljišču (ZKP 2018)	
K.O.	1943
Parc. št.	960/3
Namenska raba 2018 (ur objava)	
Namenska raba pred OPN	P - območja proizvodnih dejavnosti
Namenska raba z OPN	G - gozdna zemljišča
Enota urejanja prostora z OPN	EOP-91
Stanje v prostoru 2018	
Dejanska raba	gozd
Boniteta kmetijskega zemljišča nad 35	DA
Varstveni in pravni režimi (stanje leta 2018)	
Narava	Zavarovano območje - NE Območje naravne vrednote - 0 Natura 2000 - NE Ekološko pomembno območje -26200 Češeniške in Prevojske gmajne
Kultura	NE
Varovalni gozd	NE
Poplave	NE
Vodovarstveno območje in režim	NE
Gospodarska javna infrastruktura – prenosni vod	NE
Opremljenost z gospodarsko javno infrastrukturo (stanje leta 2018)	
Cesta	NE
Vodovod	NE
Kanalizacija	NE
Elektrika – 0,4 kV	NE
Plin	NE
Telekomunikacije	NE

PODATKI O PARCELI	
Oznaka spremembe	163
Površina spremembe na parceli	136.84889999999999
Podatki o zemljišču (ZKP 2018)	
K.O.	1943
Parc. št.	960/4
Namenska raba 2018 (ur objava)	
Namenska raba pred OPN	P - območja proizvodnih dejavnosti
Namenska raba z OPN	G - gozdna zemljišča
Enota urejanja prostora z OPN	EOP-91
Stanje v prostoru 2018	
Dejanska raba	gozd
Boniteta kmetijskega zemljišča nad 35	DA
Varstveni in pravni režimi (stanje leta 2018)	
Narava	<i>Zavarovano območje - NE</i> <i>Območje naravne vrednote - 0</i> <i>Natura 2000 - NE</i> <i>Ekološko pomembno območje -26200</i> <i>Češeniške in Prevojske gmajne</i>
Kultura	NE
Varovalni gozd	NE
Poplave	NE
Vodovarstveno območje in režim	NE
Gospodarska javna infrastruktura – prenosni vod	NE
Opremljenost z gospodarsko javno infrastrukturo (stanje leta 2018)	
Cesta	NE
Vodovod	NE
Kanalizacija	NE
Elektrika – 0,4 kV	NE
Plin	NE
Telekomunikacije	NE

PODATKI O PARCELI	
Oznaka spremembe	163
Površina spremembe na parceli	103.76115
Podatki o zemljišču (ZKP 2018)	
K.O.	1943
Parc. št.	960/5
Namenska raba 2018 (ur objava)	
Namenska raba pred OPN	P - območja proizvodnih dejavnosti
Namenska raba z OPN	G - gozdna zemljišča
Enota urejanja prostora z OPN	EOP-91
Stanje v prostoru 2018	
Dejanska raba	gozd
Boniteta kmetijskega zemljišča nad 35	DA
Varstveni in pravni režimi (stanje leta 2018)	
Narava	<i>Zavarovano območje - NE</i> <i>Območje naravne vrednote - 0</i> <i>Natura 2000 - NE</i> <i>Ekološko pomembno območje -26200</i> <i>Češeniške in Prevojske gmajne</i>
Kultura	NE
Varovalni gozd	NE
Poplave	NE
Vodovarstveno območje in režim	NE
Gospodarska javna infrastruktura – prenosni vod	NE
Opremljenost z gospodarsko javno infrastrukturo (stanje leta 2018)	
Cesta	NE
Vodovod	NE
Kanalizacija	NE
Elektrika – 0,4 kV	NE
Plin	NE
Telekomunikacije	NE

PODATKI O PARCELI	
Oznaka spremembe	163
Površina spremembe na parceli	242.27600000000001
Podatki o zemljišču (ZKP 2018)	
K.O.	1943
Parc. št.	538/1
Namenska raba 2018 (ur objava)	
Namenska raba pred OPN	P - območja proizvodnih dejavnosti
Namenska raba z OPN	G - gozdna zemljišča
Enota urejanja prostora z OPN	EOP-91
Stanje v prostoru 2018	
Dejanska raba	gozd
Boniteta kmetijskega zemljišča nad 35	DA
Varstveni in pravni režimi (stanje leta 2018)	
Narava	<i>Zavarovano območje - NE</i> <i>Območje naravne vrednote - 0</i> <i>Natura 2000 - NE</i> <i>Ekološko pomembno območje -26200</i> <i>Češeniške in Prevojske gmajne</i>
Kultura	NE
Varovalni gozd	NE
Poplave	NE
Vodovarstveno območje in režim	NE
Gospodarska javna infrastruktura – prenosni vod	NE
Opremljenost z gospodarsko javno infrastrukturo (stanje leta 2018)	
Cesta	NE
Vodovod	NE
Kanalizacija	NE
Elektrika – 0,4 kV	NE
Plin	NE
Telekomunikacije	NE

PODATKI O PARCELI	
Oznaka spremembe	163
Površina spremembe na parceli	25.009000000099999
Podatki o zemljišču (ZKP 2018)	
K.O.	1943
Parc. št.	538/10
Namenska raba 2018 (ur objava)	
Namenska raba pred OPN	P - območja proizvodnih dejavnosti
Namenska raba z OPN	G - gozdna zemljišča
Enota urejanja prostora z OPN	EOP-91
Stanje v prostoru 2018	
Dejanska raba	gozd
Boniteta kmetijskega zemljišča nad 35	DA
Varstveni in pravni režimi (stanje leta 2018)	
Narava	<i>Zavarovano območje - NE</i> <i>Območje naravne vrednote - 0</i> <i>Natura 2000 - NE</i> <i>Ekološko pomembno območje -26200</i> <i>Češeniške in Prevojske gmajne</i>
Kultura	NE
Varovalni gozd	NE
Poplave	NE
Vodovarstveno območje in režim	NE
Gospodarska javna infrastruktura – prenosni vod	NE
Opremljenost z gospodarsko javno infrastrukturo (stanje leta 2018)	
Cesta	NE
Vodovod	NE
Kanalizacija	NE
Elektrika – 0,4 kV	NE
Plin	NE
Telekomunikacije	NE

PODATKI O PARCELI	
Oznaka spremembe	163
Površina spremembe na parceli	0.44519999998999998
Podatki o zemljišču (ZKP 2018)	
K.O.	1943
Parc. št.	539/41
Namenska raba 2018 (ur objava)	
Namenska raba pred OPN	P - območja proizvodnih dejavnosti
Namenska raba z OPN	G - gozdna zemljišča
Enota urejanja prostora z OPN	EOP-91
Stanje v prostoru 2018	
Dejanska raba	gozd
Boniteta kmetijskega zemljišča nad 35	DA
Varstveni in pravni režimi (stanje leta 2018)	
Narava	<i>Zavarovano območje - NE</i> <i>Območje naravne vrednote - 0</i> <i>Natura 2000 - NE</i> <i>Ekološko pomembno območje -26200</i> <i>Češeniške in Prevojske gmajne</i>
Kultura	NE
Varovalni gozd	NE
Poplave	NE
Vodovarstveno območje in režim	NE
Gospodarska javna infrastruktura – prenosni vod	NE
Opremljenost z gospodarsko javno infrastrukturo (stanje leta 2018)	
Cesta	NE
Vodovod	NE
Kanalizacija	NE
Elektrika – 0,4 kV	NE
Plin	NE
Telekomunikacije	NE

PODATKI O PARCELI	
Oznaka spremembe	163
Površina spremembe na parceli	2824.0612500000002
Podatki o zemljišču (ZKP 2018)	
K.O.	1943
Parc. št.	692/32
Namenska raba 2018 (ur objava)	
Namenska raba pred OPN	P - območja proizvodnih dejavnosti
Namenska raba z OPN	G - gozdna zemljišča
Enota urejanja prostora z OPN	EOP-91
Stanje v prostoru 2018	
Dejanska raba	gozd
Boniteta kmetijskega zemljišča nad 35	DA
Varstveni in pravni režimi (stanje leta 2018)	
Narava	Zavarovano območje - NE Območje naravne vrednote - 0 Natura 2000 - NE Ekološko pomembno območje -26200 Češeniške in Prevojske gmajne
Kultura	Češenik - Park gradu Češenik 3008770 vplivno območje vrtnoarhitekturna dediščina
Varovalni gozd	NE
Poplave	NE
Vodovarstveno območje in režim	NE
Gospodarska javna infrastruktura – prenosni vod	NE
Opremljenost z gospodarsko javno infrastrukturo (stanje leta 2018)	
Cesta	NE
Vodovod	NE
Kanalizacija	NE
Elektrika – 0,4 kV	NE
Plin	NE
Telekomunikacije	NE

PODATKI O PARCELI	
Oznaka spremembe	163
Površina spremembe na parceli	1500.0891999999999
Podatki o zemljišču (ZKP 2018)	
K.O.	1943
Parc. št.	692/54
Namenska raba 2018 (ur objava)	
Namenska raba pred OPN	P - območja proizvodnih dejavnosti
Namenska raba z OPN	G - gozdna zemljišča
Enota urejanja prostora z OPN	EOP-91
Stanje v prostoru 2018	
Dejanska raba	gozd
Boniteta kmetijskega zemljišča nad 35	DA
Varstveni in pravni režimi (stanje leta 2018)	
Narava	<i>Zavarovano območje - NE</i> <i>Območje naravne vrednote - 0</i> <i>Natura 2000 - NE</i> <i>Ekološko pomembno območje -26200</i> <i>Češeniške in Prevojske gmajne</i>
Kultura	Češenik - Park gradu Češenik 3008770 vplivno območje vrtnoarhitekturna dediščina
Varovalni gozd	NE
Poplave	NE
Vodovarstveno območje in režim	NE
Gospodarska javna infrastruktura – prenosni vod	NE
Opremljenost z gospodarsko javno infrastrukturo (stanje leta 2018)	
Cesta	NE
Vodovod	NE
Kanalizacija	NE
Elektrika – 0,4 kV	NE
Plin	NE
Telekomunikacije	NE

PODATKI O PARCELI	
Oznaka spremembe	163
Površina spremembe na parceli	979.84269999900005
Podatki o zemljišču (ZKP 2018)	
K.O.	1943
Parc. št.	692/58
Namenska raba 2018 (ur objava)	
Namenska raba pred OPN	P - območja proizvodnih dejavnosti
Namenska raba z OPN	G - gozdna zemljišča
Enota urejanja prostora z OPN	EOP-91
Stanje v prostoru 2018	
Dejanska raba	gozd
Boniteta kmetijskega zemljišča nad 35	DA
Varstveni in pravni režimi (stanje leta 2018)	
Narava	<i>Zavarovano območje - NE</i> <i>Območje naravne vrednote - 0</i> <i>Natura 2000 - NE</i> <i>Ekološko pomembno območje -26200</i> <i>Češeniške in Prevojske gmajne</i>
Kultura	Češenik - Park gradu Češenik 3008770 vplivno območje vrtnoarhitekturna dediščina
Varovalni gozd	NE
Poplave	NE
Vodovarstveno območje in režim	NE
Gospodarska javna infrastruktura – prenosni vod	NE
Opremljenost z gospodarsko javno infrastrukturo (stanje leta 2018)	
Cesta	NE
Vodovod	NE
Kanalizacija	NE
Elektrika – 0,4 kV	NE
Plin	NE
Telekomunikacije	NE

PODATKI O PARCELI	
Oznaka spremembe	163
Površina spremembe na parceli	118.5005
Podatki o zemljišču (ZKP 2018)	
K.O.	1943
Parc. št.	692/62
Namenska raba 2018 (ur objava)	
Namenska raba pred OPN	P - območja proizvodnih dejavnosti
Namenska raba z OPN	G - gozdna zemljišča
Enota urejanja prostora z OPN	EOP-91
Stanje v prostoru 2018	
Dejanska raba	gozd
Boniteta kmetijskega zemljišča nad 35	DA
Varstveni in pravni režimi (stanje leta 2018)	
Narava	<i>Zavarovano območje - NE</i> <i>Območje naravne vrednote - 0</i> <i>Natura 2000 - NE</i> <i>Ekološko pomembno območje -26200</i> <i>Češeniške in Prevojske gmajne</i>
Kultura	Češenik - Park gradu Češenik 3008770 vplivno območje vrtnoarhitekturna dediščina
Varovalni gozd	NE
Poplave	NE
Vodovarstveno območje in režim	NE
Gospodarska javna infrastruktura – prenosni vod	NE
Opremljenost z gospodarsko javno infrastrukturo (stanje leta 2018)	
Cesta	NE
Vodovod	NE
Kanalizacija	NE
Elektrika – 0,4 kV	NE
Plin	NE
Telekomunikacije	NE

PODATKI O PARCELI	
Oznaka spremembe	163
Površina spremembe na parceli	33.692400000100001
Podatki o zemljišču (ZKP 2018)	
K.O.	1943
Parc. št.	692/89
Namenska raba 2018 (ur objava)	
Namenska raba pred OPN	P - območja proizvodnih dejavnosti
Namenska raba z OPN	G - gozdna zemljišča
Enota urejanja prostora z OPN	EOP-91
Stanje v prostoru 2018	
Dejanska raba	gozd
Boniteta kmetijskega zemljišča nad 35	DA
Varstveni in pravni režimi (stanje leta 2018)	
Narava	<i>Zavarovano območje - NE</i> <i>Območje naravne vrednote - 0</i> <i>Natura 2000 - NE</i> <i>Ekološko pomembno območje -26200</i> <i>Češeniške in Prevojske gmajne</i>
Kultura	Češenik - Park gradu Češenik 3008770 vplivno območje vrtnoarhitekturna dediščina
Varovalni gozd	NE
Poplave	NE
Vodovarstveno območje in režim	NE
Gospodarska javna infrastruktura – prenosni vod	NE
Opremljenost z gospodarsko javno infrastrukturo (stanje leta 2018)	
Cesta	NE
Vodovod	NE
Kanalizacija	NE
Elektrika – 0,4 kV	NE
Plin	NE
Telekomunikacije	NE

PODATKI O PARCELI	
Oznaka spremembe	163
Površina spremembe na parceli	32.876099999899999
Podatki o zemljišču (ZKP 2018)	
K.O.	1943
Parc. št.	698/15
Namenska raba 2018 (ur objava)	
Namenska raba pred OPN	P - območja proizvodnih dejavnosti
Namenska raba z OPN	G - gozdna zemljišča
Enota urejanja prostora z OPN	EOP-91
Stanje v prostoru 2018	
Dejanska raba	gozd
Boniteta kmetijskega zemljišča nad 35	DA
Varstveni in pravni režimi (stanje leta 2018)	
Narava	<i>Zavarovano območje - NE</i> <i>Območje naravne vrednote - 0</i> <i>Natura 2000 - NE</i> <i>Ekološko pomembno območje -26200</i> <i>Češeniške in Prevojske gmajne</i>
Kultura	Češenik - Park gradu Češenik 3008770 vplivno območje vrtnoarhitekturna dediščina
Varovalni gozd	NE
Poplave	NE
Vodovarstveno območje in režim	NE
Gospodarska javna infrastruktura – prenosni vod	NE
Opremljenost z gospodarsko javno infrastrukturo (stanje leta 2018)	
Cesta	NE
Vodovod	NE
Kanalizacija	NE
Elektrika – 0,4 kV	NE
Plin	NE
Telekomunikacije	NE

PODATKI O PARCELI	
Oznaka spremembe	163
Površina spremembe na parceli	1747.75083341
Podatki o zemljišču (ZKP 2018)	
K.O.	1943
Parc. št.	542/49
Namenska raba 2018 (ur objava)	
Namenska raba pred OPN	P - območja proizvodnih dejavnosti
Namenska raba z OPN	G - gozdna zemljišča
Enota urejanja prostora z OPN	EOP-91
Stanje v prostoru 2018	
Dejanska raba	njiva oz. vrt, gozd
Boniteta kmetijskega zemljišča nad 35	DA
Varstveni in pravni režimi (stanje leta 2018)	
Narava	<i>Zavarovano območje - NE</i> <i>Območje naravne vrednote - 0</i> <i>Natura 2000 - NE</i> <i>Ekološko pomembno območje -26200</i> <i>Češeniške in Prevojske gmajne</i>
Kultura	NE
Varovalni gozd	NE
Poplave	NE
Vodovarstveno območje in režim	NE
Gospodarska javna infrastruktura – prenosni vod	NE
Opremljenost z gospodarsko javno infrastrukturo (stanje leta 2018)	
Cesta	NE
Vodovod	NE
Kanalizacija	NE
Elektrika – 0,4 kV	NE
Plin	NE
Telekomunikacije	NE

PODATKI O PARCELI	
Oznaka spremembe	163
Površina spremembe na parceli	929.30648892700003
Podatki o zemljišču (ZKP 2018)	
K.O.	1943
Parc. št.	542/50
Namenska raba 2018 (ur objava)	
Namenska raba pred OPN	P - območja proizvodnih dejavnosti
Namenska raba z OPN	G - gozdna zemljišča
Enota urejanja prostora z OPN	EOP-91
Stanje v prostoru 2018	
Dejanska raba	njiva oz. vrt, gozd
Boniteta kmetijskega zemljišča nad 35	DA
Varstveni in pravni režimi (stanje leta 2018)	
Narava	<i>Zavarovano območje - NE</i> <i>Območje naravne vrednote - 0</i> <i>Natura 2000 - NE</i> <i>Ekološko pomembno območje -26200</i> <i>Češeniške in Prevojske gmajne</i>
Kultura	NE
Varovalni gozd	NE
Poplave	NE
Vodovarstveno območje in režim	NE
Gospodarska javna infrastruktura – prenosni vod	NE
Opremljenost z gospodarsko javno infrastrukturo (stanje leta 2018)	
Cesta	NE
Vodovod	NE
Kanalizacija	NE
Elektrika – 0,4 kV	NE
Plin	NE
Telekomunikacije	NE

PODATKI O PARCELI	
Oznaka spremembe	163
Površina spremembe na parceli	1017.08185
Podatki o zemljišču (ZKP 2018)	
K.O.	1943
Parc. št.	692/76
Namenska raba 2018 (ur objava)	
Namenska raba pred OPN	P - območja proizvodnih dejavnosti
Namenska raba z OPN	G - gozdna zemljišča
Enota urejanja prostora z OPN	EOP-91
Stanje v prostoru 2018	
Dejanska raba	trajni travnik, drevesa in grmičevje
Boniteta kmetijskega zemljišča nad 35	DA
Varstveni in pravni režimi (stanje leta 2018)	
Narava	<i>Zavarovano območje - NE</i> <i>Območje naravne vrednote - 0</i> <i>Natura 2000 - NE</i> <i>Ekološko pomembno območje -26200</i> <i>Češeniške in Prevojske gmajne</i>
Kultura	Češenik - Park gradu Češenik 3008770 vplivno območje vrtnoarhitekturna dediščina
Varovalni gozd	NE
Poplave	DA
Vodovarstveno območje in režim	NE
Gospodarska javna infrastruktura – prenosni vod	NE
Opremljenost z gospodarsko javno infrastrukturo (stanje leta 2018)	
Cesta	NE
Vodovod	NE
Kanalizacija	NE
Elektrika – 0,4 kV	NE
Plin	NE
Telekomunikacije	NE

PODATKI O PARCELI	
Oznaka spremembe	163
Površina spremembe na parceli	207.60530000099999
Podatki o zemljišču (ZKP 2018)	
K.O.	1943
Parc. št.	692/30
Namenska raba 2018 (ur objava)	
Namenska raba pred OPN	P - območja proizvodnih dejavnosti
Namenska raba z OPN	G - gozdna zemljišča
Enota urejanja prostora z OPN	EOP-91
Stanje v prostoru 2018	
Dejanska raba	trajni travnik, gozd
Boniteta kmetijskega zemljišča nad 35	DA
Varstveni in pravni režimi (stanje leta 2018)	
Narava	<i>Zavarovano območje - NE</i> <i>Območje naravne vrednote - 0</i> <i>Natura 2000 - NE</i> <i>Ekološko pomembno območje -26200</i> <i>Češeniške in Prevojske gmajne</i>
Kultura	NE
Varovalni gozd	NE
Poplave	NE
Vodovarstveno območje in režim	NE
Gospodarska javna infrastruktura – prenosni vod	NE
Opremljenost z gospodarsko javno infrastrukturo (stanje leta 2018)	
Cesta	NE
Vodovod	NE
Kanalizacija	NE
Elektrika – 0,4 kV	NE
Plin	NE
Telekomunikacije	NE

PODATKI O PARCELI	
Oznaka spremembe	163
Površina spremembe na parceli	56.485249999600001
Podatki o zemljišču (ZKP 2018)	
K.O.	1943
Parc. št.	693/2
Namenska raba 2018 (ur objava)	
Namenska raba pred OPN	P - območja proizvodnih dejavnosti
Namenska raba z OPN	G - gozdna zemljišča
Enota urejanja prostora z OPN	EOP-91
Stanje v prostoru 2018	
Dejanska raba	trajni travnik, gozd
Boniteta kmetijskega zemljišča nad 35	DA
Varstveni in pravni režimi (stanje leta 2018)	
Narava	<i>Zavarovano območje - NE</i> <i>Območje naravne vrednote - 0</i> <i>Natura 2000 - NE</i> <i>Ekološko pomembno območje -26200</i> <i>Češeniške in Prevojske gmajne</i>
Kultura	NE
Varovalni gozd	NE
Poplave	NE
Vodovarstveno območje in režim	NE
Gospodarska javna infrastruktura – prenosni vod	NE
Opremljenost z gospodarsko javno infrastrukturo (stanje leta 2018)	
Cesta	NE
Vodovod	NE
Kanalizacija	NE
Elektrika – 0,4 kV	NE
Plin	NE
Telekomunikacije	NE

PODATKI O PARCELI	
Oznaka spremembe	163
Površina spremembe na parceli	1005.51765
Podatki o zemljišču (ZKP 2018)	
K.O.	1943
Parc. št.	692/55
Namenska raba 2018 (ur objava)	
Namenska raba pred OPN	P - območja proizvodnih dejavnosti
Namenska raba z OPN	G - gozdna zemljišča
Enota urejanja prostora z OPN	EOP-91
Stanje v prostoru 2018	
Dejanska raba	trajni travnik, gozd
Boniteta kmetijskega zemljišča nad 35	DA
Varstveni in pravni režimi (stanje leta 2018)	
Narava	<i>Zavarovano območje - NE</i> <i>Območje naravne vrednote - 0</i> <i>Natura 2000 - NE</i> <i>Ekološko pomembno območje -26200</i> <i>Češeniške in Prevojske gmajne</i>
Kultura	Češenik - Park gradu Češenik 3008770 vplivno območje vrtnoarhitekturna dediščina
Varovalni gozd	NE
Poplave	NE
Vodovarstveno območje in režim	NE
Gospodarska javna infrastruktura – prenosni vod	NE
Opremljenost z gospodarsko javno infrastrukturo (stanje leta 2018)	
Cesta	NE
Vodovod	NE
Kanalizacija	NE
Elektrika – 0,4 kV	NE
Plin	NE
Telekomunikacije	NE

PODATKI O PARCELI	
Oznaka spremembe	163
Površina spremembe na parceli	4989.3120922099997
Podatki o zemljišču (ZKP 2018)	
K.O.	1943
Parc. št.	649/11
Namenska raba 2018 (ur objava)	
Namenska raba pred OPN	P - območja proizvodnih dejavnosti
Namenska raba z OPN	G - gozdna zemljišča
Enota urejanja prostora z OPN	EOP-91
Stanje v prostoru 2018	
Dejanska raba	trajni travnik, gozd, ekstenzivni oziroma travniški sadovnjak
Boniteta kmetijskega zemljišča nad 35	DA
Varstveni in pravni režimi (stanje leta 2018)	
Narava	Zavarovano območje - NE Območje naravne vrednote - 0 Natura 2000 - NE Ekološko pomembno območje -26200 Češeniške in Prevojske gmajne
Kultura	NE
Varovalni gozd	NE
Poplave	NE
Vodovarstveno območje in režim	NE
Gospodarska javna infrastruktura – prenosni vod	NE
Opremljenost z gospodarsko javno infrastrukturo (stanje leta 2018)	
Cesta	NE
Vodovod	NE
Kanalizacija	NE
Elektrika – 0,4 kV	NE
Plin	NE
Telekomunikacije	NE

PODATKI O PARCELI	
Oznaka spremembe	163
Površina spremembe na parceli	199.12139999999999
Podatki o zemljišču (ZKP 2018)	
K.O.	1943
Parc. št.	692/31
Namenska raba 2018 (ur objava)	
Namenska raba pred OPN	P - območja proizvodnih dejavnosti
Namenska raba z OPN	G - gozdna zemljišča
Enota urejanja prostora z OPN	EOP-91
Stanje v prostoru 2018	
Dejanska raba	drevesa in grmičevje, gozd
Boniteta kmetijskega zemljišča nad 35	DA
Varstveni in pravni režimi (stanje leta 2018)	
Narava	<i>Zavarovano območje - NE</i> <i>Območje naravne vrednote - 0</i> <i>Natura 2000 - NE</i> <i>Ekološko pomembno območje -26200</i> <i>Češeniške in Prevojske gmajne</i>
Kultura	Češenik - Park gradu Češenik 3008770 vplivno območje vrtnoarhitekturna dediščina
Varovalni gozd	NE
Poplave	NE
Vodovarstveno območje in režim	NE
Gospodarska javna infrastruktura – prenosni vod	NE
Opremljenost z gospodarsko javno infrastrukturo (stanje leta 2018)	
Cesta	NE
Vodovod	NE
Kanalizacija	NE
Elektrika – 0,4 kV	NE
Plin	NE
Telekomunikacije	NE

PODATKI O PARCELI	
Oznaka spremembe	163
Površina spremembe na parceli	341.54025000000001
Podatki o zemljišču (ZKP 2018)	
K.O.	1943
Parc. št.	702/4
Namenska raba 2018 (ur objava)	
Namenska raba pred OPN	P - območja proizvodnih dejavnosti
Namenska raba z OPN	G - gozdna zemljišča
Enota urejanja prostora z OPN	EOP-91
Stanje v prostoru 2018	
Dejanska raba	drevesa in grmičevje, gozd
Boniteta kmetijskega zemljišča nad 35	DA
Varstveni in pravni režimi (stanje leta 2018)	
Narava	<i>Zavarovano območje - NE</i> <i>Območje naravne vrednote - 0</i> <i>Natura 2000 - NE</i> <i>Ekološko pomembno območje -26200</i> <i>Češeniške in Prevojske gmajne</i>
Kultura	Češenik - Park gradu Češenik 3008770 vplivno območje vrtnoarhitekturna dediščina
Varovalni gozd	NE
Poplave	NE
Vodovarstveno območje in režim	NE
Gospodarska javna infrastruktura – prenosni vod	NE
Opremljenost z gospodarsko javno infrastrukturo (stanje leta 2018)	
Cesta	NE
Vodovod	NE
Kanalizacija	NE
Elektrika – 0,4 kV	NE
Plin	NE
Telekomunikacije	NE

PODATKI O PARCELI	
Oznaka spremembe	163
Površina spremembe na parceli	54.705450000100001
Podatki o zemljišču (ZKP 2018)	
K.O.	1943
Parc. št.	692/82
Namenska raba 2018 (ur objava)	
Namenska raba pred OPN	P - območja proizvodnih dejavnosti
Namenska raba z OPN	G - gozdna zemljišča
Enota urejanja prostora z OPN	EOP-91
Stanje v prostoru 2018	
Dejanska raba	drevesa in grmičevje, gozd
Boniteta kmetijskega zemljišča nad 35	DA
Varstveni in pravni režimi (stanje leta 2018)	
Narava	<i>Zavarovano območje - NE</i> <i>Območje naravne vrednote - 0</i> <i>Natura 2000 - NE</i> <i>Ekološko pomembno območje -26200</i> <i>Češeniške in Prevojske gmajne</i>
Kultura	Češenik - Park gradu Češenik 3008770 vplivno območje vrtnoarhitekturna dediščina
Varovalni gozd	NE
Poplave	NE
Vodovarstveno območje in režim	NE
Gospodarska javna infrastruktura – prenosni vod	NE
Opremljenost z gospodarsko javno infrastrukturo (stanje leta 2018)	
Cesta	NE
Vodovod	NE
Kanalizacija	NE
Elektrika – 0,4 kV	NE
Plin	NE
Telekomunikacije	NE

PODATKI O PARCELI	
Oznaka spremembe	163
Površina spremembe na parceli	10.039200000099999
Podatki o zemljišču (ZKP 2018)	
K.O.	1943
Parc. št.	692/83
Namenska raba 2018 (ur objava)	
Namenska raba pred OPN	P - območja proizvodnih dejavnosti
Namenska raba z OPN	G - gozdna zemljišča
Enota urejanja prostora z OPN	EOP-91
Stanje v prostoru 2018	
Dejanska raba	drevesa in grmičevje, gozd
Boniteta kmetijskega zemljišča nad 35	DA
Varstveni in pravni režimi (stanje leta 2018)	
Narava	<i>Zavarovano območje - NE</i> <i>Območje naravne vrednote - 0</i> <i>Natura 2000 - NE</i> <i>Ekološko pomembno območje -26200</i> <i>Češeniške in Prevojske gmajne</i>
Kultura	Češenik - Park gradu Češenik 3008770 vplivno območje vrtnoarhitekturna dediščina
Varovalni gozd	NE
Poplave	NE
Vodovarstveno območje in režim	NE
Gospodarska javna infrastruktura – prenosni vod	NE
Opremljenost z gospodarsko javno infrastrukturo (stanje leta 2018)	
Cesta	NE
Vodovod	NE
Kanalizacija	NE
Elektrika – 0,4 kV	NE
Plin	NE
Telekomunikacije	NE

PODATKI O PARCELI	
Oznaka spremembe	163
Površina spremembe na parceli	155.59434999999999
Podatki o zemljišču (ZKP 2018)	
K.O.	1943
Parc. št.	692/88
Namenska raba 2018 (ur objava)	
Namenska raba pred OPN	P - območja proizvodnih dejavnosti
Namenska raba z OPN	G - gozdna zemljišča
Enota urejanja prostora z OPN	EOP-91
Stanje v prostoru 2018	
Dejanska raba	drevesa in grmičevje, gozd
Boniteta kmetijskega zemljišča nad 35	DA
Varstveni in pravni režimi (stanje leta 2018)	
Narava	Zavarovano območje - NE Območje naravne vrednote - 0 Natura 2000 - NE Ekološko pomembno območje -26200 Češeniške in Prevojske gmajne
Kultura	Češenik - Park gradu Češenik 3008770 vplivno območje vrtnoarhitekturna dediščina
Varovalni gozd	NE
Poplave	NE
Vodovarstveno območje in režim	NE
Gospodarska javna infrastruktura – prenosni vod	NE
Opremljenost z gospodarsko javno infrastrukturo (stanje leta 2018)	
Cesta	NE
Vodovod	NE
Kanalizacija	NE
Elektrika – 0,4 kV	NE
Plin	NE
Telekomunikacije	NE

PODATKI O PARCELI	
Oznaka spremembe	163
Površina spremembe na parceli	627.25500000099998
Podatki o zemljišču (ZKP 2018)	
K.O.	1943
Parc. št.	699/13
Namenska raba 2018 (ur objava)	
Namenska raba pred OPN	P - območja proizvodnih dejavnosti
Namenska raba z OPN	K1 - najboljša kmetijska zemljišča
Enota urejanja prostora z OPN	EOP-91
Stanje v prostoru 2018	
Dejanska raba	trajni travnik
Boniteta kmetijskega zemljišča nad 35	DA
Varstveni in pravni režimi (stanje leta 2018)	
Narava	<i>Zavarovano območje - NE</i> <i>Območje naravne vrednote - 0</i> <i>Natura 2000 - NE</i> <i>Ekološko pomembno območje -26200</i> <i>Češeniške in Prevojske gmajne</i>
Kultura	Češenik - Park gradu Češenik 3008770 vplivno območje vrtnoarhitekturna dediščina
Varovalni gozd	NE
Poplave	DA
Vodovarstveno območje in režim	NE
Gospodarska javna infrastruktura – prenosni vod	NE
Opremljenost z gospodarsko javno infrastrukturo (stanje leta 2018)	
Cesta	NE
Vodovod	NE
Kanalizacija	NE
Elektrika – 0,4 kV	NE
Plin	NE
Telekomunikacije	NE

PODATKI O PARCELI	
Oznaka spremembe	163
Površina spremembe na parceli	50.645000000099998
Podatki o zemljišču (ZKP 2018)	
K.O.	1943
Parc. št.	699/12
Namenska raba 2018 (ur objava)	
Namenska raba pred OPN	P - območja proizvodnih dejavnosti
Namenska raba z OPN	K1 - najboljša kmetijska zemljišča
Enota urejanja prostora z OPN	EOP-91
Stanje v prostoru 2018	
Dejanska raba	trajni travnik
Boniteta kmetijskega zemljišča nad 35	DA
Varstveni in pravni režimi (stanje leta 2018)	
Narava	<i>Zavarovano območje - NE</i> <i>Območje naravne vrednote - 0</i> <i>Natura 2000 - NE</i> <i>Ekološko pomembno območje -26200</i> <i>Češeniške in Prevojske gmajne</i>
Kultura	Češenik - Park gradu Češenik 3008770 vplivno območje vrtnoarhitekturna dediščina
Varovalni gozd	NE
Poplave	NE
Vodovarstveno območje in režim	NE
Gospodarska javna infrastruktura – prenosni vod	NE
Opremljenost z gospodarsko javno infrastrukturo (stanje leta 2018)	
Cesta	NE
Vodovod	NE
Kanalizacija	NE
Elektrika – 0,4 kV	NE
Plin	NE
Telekomunikacije	NE

PODATKI O PARCELI	
Oznaka spremembe	163
Površina spremembe na parceli	15.313599999899999
Podatki o zemljišču (ZKP 2018)	
K.O.	1943
Parc. št.	702/2
Namenska raba 2018 (ur objava)	
Namenska raba pred OPN	P - območja proizvodnih dejavnosti
Namenska raba z OPN	K1 - najboljša kmetijska zemljišča
Enota urejanja prostora z OPN	EOP-91
Stanje v prostoru 2018	
Dejanska raba	gozd
Boniteta kmetijskega zemljišča nad 35	DA
Varstveni in pravni režimi (stanje leta 2018)	
Narava	<i>Zavarovano območje - NE</i> <i>Območje naravne vrednote - 0</i> <i>Natura 2000 - NE</i> <i>Ekološko pomembno območje -26200</i> <i>Češeniške in Prevojske gmajne</i>
Kultura	Češenik - Park gradu Češenik 3008770 vplivno območje vrtnoarhitekturna dediščina
Varovalni gozd	NE
Poplave	NE
Vodovarstveno območje in režim	NE
Gospodarska javna infrastruktura – prenosni vod	NE
Opremljenost z gospodarsko javno infrastrukturo (stanje leta 2018)	
Cesta	NE
Vodovod	NE
Kanalizacija	NE
Elektrika – 0,4 kV	NE
Plin	NE
Telekomunikacije	NE

PODATKI O PARCELI	
Oznaka spremembe	163
Površina spremembe na parceli	6.3222499999700004
Podatki o zemljišču (ZKP 2018)	
K.O.	1943
Parc. št.	698/19
Namenska raba 2018 (ur objava)	
Namenska raba pred OPN	P - območja proizvodnih dejavnosti
Namenska raba z OPN	K1 - najboljša kmetijska zemljišča
Enota urejanja prostora z OPN	EOP-91
Stanje v prostoru 2018	
Dejanska raba	gozd
Boniteta kmetijskega zemljišča nad 35	DA
Varstveni in pravni režimi (stanje leta 2018)	
Narava	<i>Zavarovano območje - NE</i> <i>Območje naravne vrednote - 0</i> <i>Natura 2000 - NE</i> <i>Ekološko pomembno območje -26200</i> <i>Češeniške in Prevojske gmajne</i>
Kultura	Češenik - Park gradu Češenik 3008770 vplivno območje vrtnoarhitekturna dediščina
Varovalni gozd	NE
Poplave	NE
Vodovarstveno območje in režim	NE
Gospodarska javna infrastruktura – prenosni vod	NE
Opremljenost z gospodarsko javno infrastrukturo (stanje leta 2018)	
Cesta	NE
Vodovod	NE
Kanalizacija	NE
Elektrika – 0,4 kV	NE
Plin	NE
Telekomunikacije	NE

PODATKI O PARCELI	
Oznaka spremembe	163
Površina spremembe na parceli	2.30410000003
Podatki o zemljišču (ZKP 2018)	
K.O.	1943
Parc. št.	699/7
Namenska raba 2018 (ur objava)	
Namenska raba pred OPN	P - območja proizvodnih dejavnosti
Namenska raba z OPN	K1 - najboljša kmetijska zemljišča
Enota urejanja prostora z OPN	EOP-91
Stanje v prostoru 2018	
Dejanska raba	gozd
Boniteta kmetijskega zemljišča nad 35	DA
Varstveni in pravni režimi (stanje leta 2018)	
Narava	Zavarovano območje - NE Območje naravne vrednote - 0 Natura 2000 - NE Ekološko pomembno območje -26200 Češeniške in Prevojske gmajne
Kultura	Češenik - Park gradu Češenik 3008770 vplivno območje vrtnoarhitekturna dediščina
Varovalni gozd	NE
Poplave	NE
Vodovarstveno območje in režim	NE
Gospodarska javna infrastruktura – prenosni vod	NE
Opremljenost z gospodarsko javno infrastrukturo (stanje leta 2018)	
Cesta	NE
Vodovod	NE
Kanalizacija	NE
Elektrika – 0,4 kV	NE
Plin	NE
Telekomunikacije	NE

PODATKI O PARCELI	
Oznaka spremembe	163
Površina spremembe na parceli	5035.8078697600004
Podatki o zemljišču (ZKP 2018)	
K.O.	1943
Parc. št.	1787
Namenska raba 2018 (ur objava)	
Namenska raba pred OPN	P - območja proizvodnih dejavnosti
Namenska raba z OPN	K1 - najboljša kmetijska zemljišča
Enota urejanja prostora z OPN	EOP-91
Stanje v prostoru 2018	
Dejanska raba	njiva oz. vrt, trajni travnik, kmetijsko zemljišče v zaraščanju
Boniteta kmetijskega zemljišča nad 35	DA
Varstveni in pravni režimi (stanje leta 2018)	
Narava	Zavarovano območje - NE Območje naravne vrednote - 0 Natura 2000 - NE Ekološko pomembno območje -26200 Češeniške in Prevojske gmajne
Kultura	NE
Varovalni gozd	NE
Poplave	NE
Vodovarstveno območje in režim	NE
Gospodarska javna infrastruktura – prenosni vod	NE
Opremljenost z gospodarsko javno infrastrukturo (stanje leta 2018)	
Cesta	NE
Vodovod	NE
Kanalizacija	NE
Elektrika – 0,4 kV	NE
Plin	NE
Telekomunikacije	NE

PODATKI O PARCELI	
Oznaka spremembe	163
Površina spremembe na parceli	173.96996889799999
Podatki o zemljišču (ZKP 2018)	
K.O.	1943
Parc. št.	678/1
Namenska raba 2018 (ur objava)	
Namenska raba pred OPN	P - območja proizvodnih dejavnosti
Namenska raba z OPN	K1 - najboljša kmetijska zemljišča, G - gozdna zemljišča
Enota urejanja prostora z OPN	EOP-91
Stanje v prostoru 2018	
Dejanska raba	trajni travnik
Boniteta kmetijskega zemljišča nad 35	DA
Varstveni in pravni režimi (stanje leta 2018)	
Narava	Zavarovano območje - NE Območje naravne vrednote - 0 Natura 2000 - NE Ekološko pomembno območje -26200 Češeniške in Prevojske gmajne
Kultura	NE
Varovalni gozd	NE
Poplave	NE
Vodovarstveno območje in režim	NE
Gospodarska javna infrastruktura – prenosni vod	NE
Opremljenost z gospodarsko javno infrastrukturo (stanje leta 2018)	
Cesta	NE
Vodovod	NE
Kanalizacija	NE
Elektrika – 0,4 kV	NE
Plin	NE
Telekomunikacije	NE

PODATKI O PARCELI	
Oznaka spremembe	163
Površina spremembe na parceli	111.81404999999999
Podatki o zemljišču (ZKP 2018)	
K.O.	1943
Parc. št.	698/11
Namenska raba 2018 (ur objava)	
Namenska raba pred OPN	P - območja proizvodnih dejavnosti
Namenska raba z OPN	K1 - najboljša kmetijska zemljišča, G - gozdna zemljišča
Enota urejanja prostora z OPN	EOP-91
Stanje v prostoru 2018	
Dejanska raba	trajni travnik
Boniteta kmetijskega zemljišča nad 35	DA
Varstveni in pravni režimi (stanje leta 2018)	
Narava	Zavarovano območje - NE Območje naravne vrednote - 0 Natura 2000 - NE Ekološko pomembno območje -26200 Češeniške in Prevojske gmajne
Kultura	Češenik - Park gradu Češenik 3008770 vplivno območje vrtnoarhitekturna dediščina
Varovalni gozd	NE
Poplave	NE
Vodovarstveno območje in režim	NE
Gospodarska javna infrastruktura – prenosni vod	NE
Opremljenost z gospodarsko javno infrastrukturo (stanje leta 2018)	
Cesta	NE
Vodovod	NE
Kanalizacija	NE
Elektrika – 0,4 kV	NE
Plin	NE
Telekomunikacije	NE

PODATKI O PARCELI	
Oznaka spremembe	163
Površina spremembe na parceli	1520.41005
Podatki o zemljišču (ZKP 2018)	
K.O.	1943
Parc. št.	698/14
Namenska raba 2018 (ur objava)	
Namenska raba pred OPN	P - območja proizvodnih dejavnosti
Namenska raba z OPN	K1 - najboljša kmetijska zemljišča, G - gozdna zemljišča
Enota urejanja prostora z OPN	EOP-91
Stanje v prostoru 2018	
Dejanska raba	trajni travnik
Boniteta kmetijskega zemljišča nad 35	DA
Varstveni in pravni režimi (stanje leta 2018)	
Narava	Zavarovano območje - NE Območje naravne vrednote - 0 Natura 2000 - NE Ekološko pomembno območje -26200 Češeniške in Prevojske gmajne
Kultura	Češenik - Park gradu Češenik 3008770 vplivno območje vrtnoarhitekturna dediščina
Varovalni gozd	NE
Poplave	NE
Vodovarstveno območje in režim	NE
Gospodarska javna infrastruktura – prenosni vod	NE
Opremljenost z gospodarsko javno infrastrukturo (stanje leta 2018)	
Cesta	NE
Vodovod	NE
Kanalizacija	NE
Elektrika – 0,4 kV	NE
Plin	NE
Telekomunikacije	NE

PODATKI O PARCELI	
Oznaka spremembe	163
Površina spremembe na parceli	216.95765
Podatki o zemljišču (ZKP 2018)	
K.O.	1943
Parc. št.	702/1
Namenska raba 2018 (ur objava)	
Namenska raba pred OPN	P - območja proizvodnih dejavnosti
Namenska raba z OPN	K1 - najboljša kmetijska zemljišča, G - gozdna zemljišča
Enota urejanja prostora z OPN	EOP-91
Stanje v prostoru 2018	
Dejanska raba	gozd
Boniteta kmetijskega zemljišča nad 35	DA
Varstveni in pravni režimi (stanje leta 2018)	
Narava	Zavarovano območje - NE Območje naravne vrednote - 0 Natura 2000 - NE Ekološko pomembno območje -26200 Češeniške in Prevojske gmajne
Kultura	Češenik - Park gradu Češenik 3008770 vplivno območje vrtnoarhitekturna dediščina
Varovalni gozd	NE
Poplave	NE
Vodovarstveno območje in režim	NE
Gospodarska javna infrastruktura – prenosni vod	NE
Opremljenost z gospodarsko javno infrastrukturo (stanje leta 2018)	
Cesta	NE
Vodovod	NE
Kanalizacija	NE
Elektrika – 0,4 kV	NE
Plin	NE
Telekomunikacije	NE

PODATKI O PARCELI	
Oznaka spremembe	163
Površina spremembe na parceli	38.0501
Podatki o zemljišču (ZKP 2018)	
K.O.	1943
Parc. št.	698/18
Namenska raba 2018 (ur objava)	
Namenska raba pred OPN	P - območja proizvodnih dejavnosti
Namenska raba z OPN	K1 - najboljša kmetijska zemljišča, G - gozdna zemljišča
Enota urejanja prostora z OPN	EOP-91
Stanje v prostoru 2018	
Dejanska raba	gozd
Boniteta kmetijskega zemljišča nad 35	DA
Varstveni in pravni režimi (stanje leta 2018)	
Narava	Zavarovano območje - NE Območje naravne vrednote - 0 Natura 2000 - NE Ekološko pomembno območje -26200 Češeniške in Prevojske gmajne
Kultura	Češenik - Park gradu Češenik 3008770 vplivno območje vrtnoarhitekturna dediščina
Varovalni gozd	NE
Poplave	NE
Vodovarstveno območje in režim	NE
Gospodarska javna infrastruktura – prenosni vod	NE
Opremljenost z gospodarsko javno infrastrukturo (stanje leta 2018)	
Cesta	NE
Vodovod	NE
Kanalizacija	NE
Elektrika – 0,4 kV	NE
Plin	NE
Telekomunikacije	NE

PODATKI O PARCELI	
Oznaka spremembe	163
Površina spremembe na parceli	184.453
Podatki o zemljišču (ZKP 2018)	
K.O.	1943
Parc. št.	700/2
Namenska raba 2018 (ur objava)	
Namenska raba pred OPN	P - območja proizvodnih dejavnosti
Namenska raba z OPN	K1 - najboljša kmetijska zemljišča, G - gozdna zemljišča
Enota urejanja prostora z OPN	EOP-91
Stanje v prostoru 2018	
Dejanska raba	trajni travnik, drevesa in grmičevje, gozd
Boniteta kmetijskega zemljišča nad 35	DA
Varstveni in pravni režimi (stanje leta 2018)	
Narava	Zavarovano območje - NE Območje naravne vrednote - 0 Natura 2000 - NE Ekološko pomembno območje -26200 Češeniške in Prevojske gmajne
Kultura	Češenik - Park gradu Češenik 3008770 vplivno območje vrtnoarhitekturna dediščina
Varovalni gozd	NE
Poplave	NE
Vodovarstveno območje in režim	NE
Gospodarska javna infrastruktura – prenosni vod	NE
Opremljenost z gospodarsko javno infrastrukturo (stanje leta 2018)	
Cesta	NE
Vodovod	NE
Kanalizacija	NE
Elektrika – 0,4 kV	NE
Plin	NE
Telekomunikacije	NE

PODATKI O PARCELI	
Oznaka spremembe	163
Površina spremembe na parceli	560.0444999999997
Podatki o zemljišču (ZKP 2018)	
K.O.	1943
Parc. št.	702/8
Namenska raba 2018 (ur objava)	
Namenska raba pred OPN	P - območja proizvodnih dejavnosti
Namenska raba z OPN	K1 - najboljša kmetijska zemljišča, G - gozdna zemljišča
Enota urejanja prostora z OPN	EOP-91
Stanje v prostoru 2018	
Dejanska raba	trajni travnik, drevesa in grmičevje, gozd
Boniteta kmetijskega zemljišča nad 35	DA
Varstveni in pravni režimi (stanje leta 2018)	
Narava	Zavarovano območje - NE Območje naravne vrednote - 0 Natura 2000 - NE Ekološko pomembno območje -26200 Češeniške in Prevojske gmajne
Kultura	Češenik - Park gradu Češenik 3008770 vplivno območje vrtnoarhitekturna dediščina
Varovalni gozd	NE
Poplave	NE
Vodovarstveno območje in režim	NE
Gospodarska javna infrastruktura – prenosni vod	NE
Opremljenost z gospodarsko javno infrastrukturo (stanje leta 2018)	
Cesta	NE
Vodovod	NE
Kanalizacija	NE
Elektrika – 0,4 kV	NE
Plin	NE
Telekomunikacije	NE

PODATKI O PARCELI	
Oznaka spremembe	163
Površina spremembe na parceli	246.71965
Podatki o zemljišču (ZKP 2018)	
K.O.	1943
Parc. št.	692/81
Namenska raba 2018 (ur objava)	
Namenska raba pred OPN	P - območja proizvodnih dejavnosti
Namenska raba z OPN	K1 - najboljša kmetijska zemljišča, G - gozdna zemljišča
Enota urejanja prostora z OPN	EOP-91
Stanje v prostoru 2018	
Dejanska raba	trajni travnik, drevesa in grmičevje, gozd, pozidano in sorodno zemljišče
Boniteta kmetijskega zemljišča nad 35	DA
Varstveni in pravni režimi (stanje leta 2018)	
Narava	Zavarovano območje - NE Območje naravne vrednote - 0 Natura 2000 - NE Ekološko pomembno območje -26200 Češeniške in Prevojske gmajne
Kultura	Češenik - Park gradu Češenik 3008770 vplivno območje vrtnoarhitekturna dediščina
Varovalni gozd	NE
Poplave	NE
Vodovarstveno območje in režim	NE
Gospodarska javna infrastruktura – prenosni vod	NE
Opremljenost z gospodarsko javno infrastrukturo (stanje leta 2018)	
Cesta	NE
Vodovod	NE
Kanalizacija	NE
Elektrika – 0,4 kV	NE
Plin	NE
Telekomunikacije	NE

PODATKI O PARCELI	
Oznaka spremembe	163
Površina spremembe na parceli	1624.24792714
Podatki o zemljišču (ZKP 2018)	
K.O.	1943
Parc. št.	1786
Namenska raba 2018 (ur objava)	
Namenska raba pred OPN	P - območja proizvodnih dejavnosti
Namenska raba z OPN	K1 - najboljša kmetijska zemljišča, G - gozdna zemljišča
Enota urejanja prostora z OPN	EOP-91
Stanje v prostoru 2018	
Dejanska raba	trajni travnik, gozd
Boniteta kmetijskega zemljišča nad 35	DA
Varstveni in pravni režimi (stanje leta 2018)	
Narava	Zavarovano območje - NE Območje naravne vrednote - 0 Natura 2000 - NE Ekološko pomembno območje -26200 Češeniške in Prevojske gmajne
Kultura	NE
Varovalni gozd	NE
Poplave	NE
Vodovarstveno območje in režim	NE
Gospodarska javna infrastruktura – prenosni vod	NE
Opremljenost z gospodarsko javno infrastrukturo (stanje leta 2018)	
Cesta	NE
Vodovod	NE
Kanalizacija	NE
Elektrika – 0,4 kV	NE
Plin	NE
Telekomunikacije	NE

PODATKI O PARCELI	
Oznaka spremembe	163
Površina spremembe na parceli	48.142499999899997
Podatki o zemljišču (ZKP 2018)	
K.O.	1943
Parc. št.	692/46
Namenska raba 2018 (ur objava)	
Namenska raba pred OPN	P - območja proizvodnih dejavnosti
Namenska raba z OPN	K1 - najboljša kmetijska zemljišča, G - gozdna zemljišča
Enota urejanja prostora z OPN	EOP-91
Stanje v prostoru 2018	
Dejanska raba	trajni travnik, gozd
Boniteta kmetijskega zemljišča nad 35	DA
Varstveni in pravni režimi (stanje leta 2018)	
Narava	Zavarovano območje - NE Območje naravne vrednote - 0 Natura 2000 - NE Ekološko pomembno območje -26200 Češeniške in Prevojske gmajne
Kultura	Češenik - Park gradu Češenik 3008770 vplivno območje vrtnoarhitekturna dediščina
Varovalni gozd	NE
Poplave	NE
Vodovarstveno območje in režim	NE
Gospodarska javna infrastruktura – prenosni vod	NE
Opremljenost z gospodarsko javno infrastrukturo (stanje leta 2018)	
Cesta	NE
Vodovod	NE
Kanalizacija	NE
Elektrika – 0,4 kV	NE
Plin	NE
Telekomunikacije	NE

PODATKI O PARCELI	
Oznaka spremembe	163
Površina spremembe na parceli	941.03930000000003
Podatki o zemljišču (ZKP 2018)	
K.O.	1943
Parc. št.	702/3
Namenska raba 2018 (ur objava)	
Namenska raba pred OPN	P - območja proizvodnih dejavnosti
Namenska raba z OPN	K1 - najboljša kmetijska zemljišča, G - gozdna zemljišča
Enota urejanja prostora z OPN	EOP-91
Stanje v prostoru 2018	
Dejanska raba	trajni travnik, gozd
Boniteta kmetijskega zemljišča nad 35	DA
Varstveni in pravni režimi (stanje leta 2018)	
Narava	Zavarovano območje - NE Območje naravne vrednote - 0 Natura 2000 - NE Ekološko pomembno območje -26200 Češeniške in Prevojske gmajne
Kultura	Češenik - Park gradu Češenik 3008770 vplivno območje vrtnoarhitekturna dediščina
Varovalni gozd	NE
Poplave	NE
Vodovarstveno območje in režim	NE
Gospodarska javna infrastruktura – prenosni vod	NE
Opremljenost z gospodarsko javno infrastrukturo (stanje leta 2018)	
Cesta	NE
Vodovod	NE
Kanalizacija	NE
Elektrika – 0,4 kV	NE
Plin	NE
Telekomunikacije	NE

PODATKI O PARCELI	
Oznaka spremembe	163
Površina spremembe na parceli	422.25630000000001
Podatki o zemljišču (ZKP 2018)	
K.O.	1943
Parc. št.	702/7
Namenska raba 2018 (ur objava)	
Namenska raba pred OPN	P - območja proizvodnih dejavnosti
Namenska raba z OPN	K1 - najboljša kmetijska zemljišča, G - gozdna zemljišča
Enota urejanja prostora z OPN	EOP-91
Stanje v prostoru 2018	
Dejanska raba	trajni travnik, gozd
Boniteta kmetijskega zemljišča nad 35	DA
Varstveni in pravni režimi (stanje leta 2018)	
Narava	Zavarovano območje - NE Območje naravne vrednote - 0 Natura 2000 - NE Ekološko pomembno območje -26200 Češeniške in Prevojske gmajne
Kultura	Češenik - Park gradu Češenik 3008770 vplivno območje vrtnoarhitekturna dediščina
Varovalni gozd	NE
Poplave	NE
Vodovarstveno območje in režim	NE
Gospodarska javna infrastruktura – prenosni vod	NE
Opremljenost z gospodarsko javno infrastrukturo (stanje leta 2018)	
Cesta	NE
Vodovod	NE
Kanalizacija	NE
Elektrika – 0,4 kV	NE
Plin	NE
Telekomunikacije	NE

PODATKI O PARCELI	
Oznaka spremembe	163
Površina spremembe na parceli	213.41784999999999
Podatki o zemljišču (ZKP 2018)	
K.O.	1943
Parc. št.	692/56
Namenska raba 2018 (ur objava)	
Namenska raba pred OPN	P - območja proizvodnih dejavnosti
Namenska raba z OPN	K1 - najboljša kmetijska zemljišča, G - gozdna zemljišča
Enota urejanja prostora z OPN	EOP-91
Stanje v prostoru 2018	
Dejanska raba	trajni travnik, gozd
Boniteta kmetijskega zemljišča nad 35	DA
Varstveni in pravni režimi (stanje leta 2018)	
Narava	Zavarovano območje - NE Območje naravne vrednote - 0 Natura 2000 - NE Ekološko pomembno območje -26200 Češeniške in Prevojske gmajne
Kultura	Češenik - Park gradu Češenik 3008770 vplivno območje vrtnoarhitekturna dediščina
Varovalni gozd	NE
Poplave	NE
Vodovarstveno območje in režim	NE
Gospodarska javna infrastruktura – prenosni vod	NE
Opremljenost z gospodarsko javno infrastrukturo (stanje leta 2018)	
Cesta	NE
Vodovod	NE
Kanalizacija	NE
Elektrika – 0,4 kV	NE
Plin	NE
Telekomunikacije	NE

PODATKI O PARCELI	
Oznaka spremembe	163
Površina spremembe na parceli	285.52055000000001
Podatki o zemljišču (ZKP 2018)	
K.O.	1943
Parc. št.	697/1
Namenska raba 2018 (ur objava)	
Namenska raba pred OPN	P - območja proizvodnih dejavnosti
Namenska raba z OPN	K1 - najboljša kmetijska zemljišča, G - gozdna zemljišča
Enota urejanja prostora z OPN	EOP-91
Stanje v prostoru 2018	
Dejanska raba	trajni travnik, gozd
Boniteta kmetijskega zemljišča nad 35	DA
Varstveni in pravni režimi (stanje leta 2018)	
Narava	Zavarovano območje - NE Območje naravne vrednote - 0 Natura 2000 - NE Ekološko pomembno območje -26200 Češeniške in Prevojske gmajne
Kultura	Češenik - Park gradu Češenik 3008770 vplivno območje vrtnoarhitekturna dediščina
Varovalni gozd	NE
Poplave	NE
Vodovarstveno območje in režim	NE
Gospodarska javna infrastruktura – prenosni vod	NE
Opremljenost z gospodarsko javno infrastrukturo (stanje leta 2018)	
Cesta	NE
Vodovod	NE
Kanalizacija	NE
Elektrika – 0,4 kV	NE
Plin	NE
Telekomunikacije	NE

PODATKI O PARCELI	
Oznaka spremembe	163
Površina spremembe na parceli	494.58319999999998
Podatki o zemljišču (ZKP 2018)	
K.O.	1943
Parc. št.	698/12
Namenska raba 2018 (ur objava)	
Namenska raba pred OPN	P - območja proizvodnih dejavnosti
Namenska raba z OPN	K1 - najboljša kmetijska zemljišča, G - gozdna zemljišča
Enota urejanja prostora z OPN	EOP-91
Stanje v prostoru 2018	
Dejanska raba	trajni travnik, gozd
Boniteta kmetijskega zemljišča nad 35	DA
Varstveni in pravni režimi (stanje leta 2018)	
Narava	Zavarovano območje - NE Območje naravne vrednote - 0 Natura 2000 - NE Ekološko pomembno območje -26200 Češeniške in Prevojske gmajne
Kultura	Češenik - Park gradu Češenik 3008770 vplivno območje vrtnoarhitekturna dediščina
Varovalni gozd	NE
Poplave	NE
Vodovarstveno območje in režim	NE
Gospodarska javna infrastruktura – prenosni vod	NE
Opremljenost z gospodarsko javno infrastrukturo (stanje leta 2018)	
Cesta	NE
Vodovod	NE
Kanalizacija	NE
Elektrika – 0,4 kV	NE
Plin	NE
Telekomunikacije	NE

PODATKI O PARCELI	
Oznaka spremembe	163
Površina spremembe na parceli	1499.9208000000001
Podatki o zemljišču (ZKP 2018)	
K.O.	1943
Parc. št.	698/13
Namenska raba 2018 (ur objava)	
Namenska raba pred OPN	P - območja proizvodnih dejavnosti
Namenska raba z OPN	K1 - najboljša kmetijska zemljišča, G - gozdna zemljišča
Enota urejanja prostora z OPN	EOP-91
Stanje v prostoru 2018	
Dejanska raba	trajni travnik, gozd
Boniteta kmetijskega zemljišča nad 35	DA
Varstveni in pravni režimi (stanje leta 2018)	
Narava	Zavarovano območje - NE Območje naravne vrednote - 0 Natura 2000 - NE Ekološko pomembno območje -26200 Češeniške in Prevojske gmajne
Kultura	Češenik - Park gradu Češenik 3008770 vplivno območje vrtnoarhitekturna dediščina
Varovalni gozd	NE
Poplave	NE
Vodovarstveno območje in režim	NE
Gospodarska javna infrastruktura – prenosni vod	NE
Opremljenost z gospodarsko javno infrastrukturo (stanje leta 2018)	
Cesta	NE
Vodovod	NE
Kanalizacija	NE
Elektrika – 0,4 kV	NE
Plin	NE
Telekomunikacije	NE

PODATKI O PARCELI	
Oznaka spremembe	163
Površina spremembe na parceli	456.71660000000003
Podatki o zemljišču (ZKP 2018)	
K.O.	1943
Parc. št.	698/16
Namenska raba 2018 (ur objava)	
Namenska raba pred OPN	P - območja proizvodnih dejavnosti
Namenska raba z OPN	K1 - najboljša kmetijska zemljišča, G - gozdna zemljišča
Enota urejanja prostora z OPN	EOP-91
Stanje v prostoru 2018	
Dejanska raba	trajni travnik, gozd
Boniteta kmetijskega zemljišča nad 35	DA
Varstveni in pravni režimi (stanje leta 2018)	
Narava	Zavarovano območje - NE Območje naravne vrednote - 0 Natura 2000 - NE Ekološko pomembno območje -26200 Češeniške in Prevojske gmajne
Kultura	Češenik - Park gradu Češenik 3008770 vplivno območje vrtnoarhitekturna dediščina
Varovalni gozd	NE
Poplave	NE
Vodovarstveno območje in režim	NE
Gospodarska javna infrastruktura – prenosni vod	NE
Opremljenost z gospodarsko javno infrastrukturo (stanje leta 2018)	
Cesta	NE
Vodovod	NE
Kanalizacija	NE
Elektrika – 0,4 kV	NE
Plin	NE
Telekomunikacije	NE

PODATKI O PARCELI	
Oznaka spremembe	163
Površina spremembe na parceli	74.1357999998
Podatki o zemljišču (ZKP 2018)	
K.O.	1943
Parc. št.	698/17
Namenska raba 2018 (ur objava)	
Namenska raba pred OPN	P - območja proizvodnih dejavnosti
Namenska raba z OPN	K1 - najboljša kmetijska zemljišča, G - gozdna zemljišča
Enota urejanja prostora z OPN	EOP-91
Stanje v prostoru 2018	
Dejanska raba	trajni travnik, gozd
Boniteta kmetijskega zemljišča nad 35	DA
Varstveni in pravni režimi (stanje leta 2018)	
Narava	Zavarovano območje - NE Območje naravne vrednote - 0 Natura 2000 - NE Ekološko pomembno območje -26200 Češeniške in Prevojske gmajne
Kultura	Češenik - Park gradu Češenik 3008770 vplivno območje vrtnoarhitekturna dediščina
Varovalni gozd	NE
Poplave	NE
Vodovarstveno območje in režim	NE
Gospodarska javna infrastruktura – prenosni vod	NE
Opremljenost z gospodarsko javno infrastrukturo (stanje leta 2018)	
Cesta	NE
Vodovod	NE
Kanalizacija	NE
Elektrika – 0,4 kV	NE
Plin	NE
Telekomunikacije	NE

PODATKI O PARCELI	
Oznaka spremembe	163
Površina spremembe na parceli	83.1258000001
Podatki o zemljišču (ZKP 2018)	
K.O.	1943
Parc. št.	699/5
Namenska raba 2018 (ur objava)	
Namenska raba pred OPN	P - območja proizvodnih dejavnosti
Namenska raba z OPN	K1 - najboljša kmetijska zemljišča, G - gozdna zemljišča
Enota urejanja prostora z OPN	EOP-91
Stanje v prostoru 2018	
Dejanska raba	trajni travnik, gozd
Boniteta kmetijskega zemljišča nad 35	DA
Varstveni in pravni režimi (stanje leta 2018)	
Narava	Zavarovano območje - NE Območje naravne vrednote - 0 Natura 2000 - NE Ekološko pomembno območje -26200 Češeniške in Prevojske gmajne
Kultura	Češenik - Park gradu Češenik 3008770 vplivno območje vrtnoarhitekturna dediščina
Varovalni gozd	NE
Poplave	NE
Vodovarstveno območje in režim	NE
Gospodarska javna infrastruktura – prenosni vod	NE
Opremljenost z gospodarsko javno infrastrukturo (stanje leta 2018)	
Cesta	NE
Vodovod	NE
Kanalizacija	NE
Elektrika – 0,4 kV	NE
Plin	NE
Telekomunikacije	NE

PODATKI O PARCELI	
Oznaka spremembe	163
Površina spremembe na parceli	838.80359999999996
Podatki o zemljišču (ZKP 2018)	
K.O.	1943
Parc. št.	699/6
Namenska raba 2018 (ur objava)	
Namenska raba pred OPN	P - območja proizvodnih dejavnosti
Namenska raba z OPN	K1 - najboljša kmetijska zemljišča, G - gozdna zemljišča
Enota urejanja prostora z OPN	EOP-91
Stanje v prostoru 2018	
Dejanska raba	trajni travnik, gozd
Boniteta kmetijskega zemljišča nad 35	DA
Varstveni in pravni režimi (stanje leta 2018)	
Narava	Zavarovano območje - NE Območje naravne vrednote - 0 Natura 2000 - NE Ekološko pomembno območje -26200 Češeniške in Prevojske gmajne
Kultura	Češenik - Park gradu Češenik 3008770 vplivno območje vrtnoarhitekturna dediščina
Varovalni gozd	NE
Poplave	NE
Vodovarstveno območje in režim	NE
Gospodarska javna infrastruktura – prenosni vod	NE
Opremljenost z gospodarsko javno infrastrukturo (stanje leta 2018)	
Cesta	NE
Vodovod	NE
Kanalizacija	NE
Elektrika – 0,4 kV	NE
Plin	NE
Telekomunikacije	NE

PODATKI O PARCELI	
Oznaka spremembe	163
Površina spremembe na parceli	642.33885000099997
Podatki o zemljišču (ZKP 2018)	
K.O.	1943
Parc. št.	700/1
Namenska raba 2018 (ur objava)	
Namenska raba pred OPN	P - območja proizvodnih dejavnosti
Namenska raba z OPN	K1 - najboljša kmetijska zemljišča, G - gozdna zemljišča
Enota urejanja prostora z OPN	EOP-91
Stanje v prostoru 2018	
Dejanska raba	trajni travnik, gozd
Boniteta kmetijskega zemljišča nad 35	DA
Varstveni in pravni režimi (stanje leta 2018)	
Narava	Zavarovano območje - NE Območje naravne vrednote - 0 Natura 2000 - NE Ekološko pomembno območje -26200 Češeniške in Prevojske gmajne
Kultura	Češenik - Park gradu Češenik 3008770 vplivno območje vrtnoarhitekturna dediščina
Varovalni gozd	NE
Poplave	NE
Vodovarstveno območje in režim	NE
Gospodarska javna infrastruktura – prenosni vod	NE
Opremljenost z gospodarsko javno infrastrukturo (stanje leta 2018)	
Cesta	NE
Vodovod	NE
Kanalizacija	NE
Elektrika – 0,4 kV	NE
Plin	NE
Telekomunikacije	NE

PODATKI O PARCELI	
Oznaka spremembe	163
Površina spremembe na parceli	689.54335769500005
Podatki o zemljišču (ZKP 2018)	
K.O.	1943
Parc. št.	1784
Namenska raba 2018 (ur objava)	
Namenska raba pred OPN	P - območja proizvodnih dejavnosti
Namenska raba z OPN	K1 - najboljša kmetijska zemljišča, G - gozdna zemljišča
Enota urejanja prostora z OPN	EOP-91
Stanje v prostoru 2018	
Dejanska raba	trajni travnik, gozd, ekstenzivni oziroma travniški sadovnjak
Boniteta kmetijskega zemljišča nad 35	DA
Varstveni in pravni režimi (stanje leta 2018)	
Narava	Zavarovano območje - NE Območje naravne vrednote - 0 Natura 2000 - NE Ekološko pomembno območje -26200 Češeniške in Prevojske gmajne
Kultura	NE
Varovalni gozd	NE
Poplave	NE
Vodovarstveno območje in režim	NE
Gospodarska javna infrastruktura – prenosni vod	NE
Opremljenost z gospodarsko javno infrastrukturo (stanje leta 2018)	
Cesta	NE
Vodovod	NE
Kanalizacija	NE
Elektrika – 0,4 kV	NE
Plin	NE
Telekomunikacije	NE

PODATKI O PARCELI	
Oznaka spremembe	163
Površina spremembe na parceli	1923.55340942
Podatki o zemljišču (ZKP 2018)	
K.O.	1943
Parc. št.	679/1
Namenska raba 2018 (ur objava)	
Namenska raba pred OPN	P - območja proizvodnih dejavnosti
Namenska raba z OPN	K1 - najboljša kmetijska zemljišča, G - gozdna zemljišča
Enota urejanja prostora z OPN	EOP-91
Stanje v prostoru 2018	
Dejanska raba	trajni travnik, pozidano in sorodno zemljišče, ekstenzivni oziroma travniški sadovnjak
Boniteta kmetijskega zemljišča nad 35	DA
Varstveni in pravni režimi (stanje leta 2018)	
Narava	Zavarovano območje - NE Območje naravne vrednote - 0 Natura 2000 - NE Ekološko pomembno območje -26200 Češeniške in Prevojske gmajne
Kultura	NE
Varovalni gozd	NE
Poplave	NE
Vodovarstveno območje in režim	NE
Gospodarska javna infrastruktura – prenosni vod	NE
Opremljenost z gospodarsko javno infrastrukturo (stanje leta 2018)	
Cesta	NE
Vodovod	NE
Kanalizacija	NE
Elektrika – 0,4 kV	NE
Plin	NE
Telekomunikacije	NE

PODATKI O PARCELI	
Oznaka spremembe	163
Površina spremembe na parceli	786.4058999999997
Podatki o zemljišču (ZKP 2018)	
K.O.	1943
Parc. št.	692/57
Namenska raba 2018 (ur objava)	
Namenska raba pred OPN	P - območja proizvodnih dejavnosti
Namenska raba z OPN	K1 - najboljša kmetijska zemljišča, G - gozdna zemljišča
Enota urejanja prostora z OPN	EOP-91
Stanje v prostoru 2018	
Dejanska raba	neobdelano kmetijsko zemljišče, gozd
Boniteta kmetijskega zemljišča nad 35	DA
Varstveni in pravni režimi (stanje leta 2018)	
Narava	Zavarovano območje - NE Območje naravne vrednote - 0 Natura 2000 - NE Ekološko pomembno območje -26200 Češeniške in Prevojske gmajne
Kultura	Češenik - Park gradu Češenik 3008770 vplivno območje vrtnoarhitekturna dediščina
Varovalni gozd	NE
Poplave	NE
Vodovarstveno območje in režim	NE
Gospodarska javna infrastruktura – prenosni vod	NE
Opremljenost z gospodarsko javno infrastrukturo (stanje leta 2018)	
Cesta	NE
Vodovod	NE
Kanalizacija	NE
Elektrika – 0,4 kV	NE
Plin	NE
Telekomunikacije	NE

PODATKI O PARCELI	
Oznaka spremembe	163
Površina spremembe na parceli	27.09225
Podatki o zemljišču (ZKP 2018)	
K.O.	1943
Parc. št.	692/59
Namenska raba 2018 (ur objava)	
Namenska raba pred OPN	P - območja proizvodnih dejavnosti
Namenska raba z OPN	K1 - najboljša kmetijska zemljišča, G - gozdna zemljišča
Enota urejanja prostora z OPN	EOP-91
Stanje v prostoru 2018	
Dejanska raba	neobdelano kmetijsko zemljišče, gozd
Boniteta kmetijskega zemljišča nad 35	DA
Varstveni in pravni režimi (stanje leta 2018)	
Narava	Zavarovano območje - NE Območje naravne vrednote - 0 Natura 2000 - NE Ekološko pomembno območje -26200 Češeniške in Prevojske gmajne
Kultura	Češenik - Park gradu Češenik 3008770 vplivno območje vrtnoarhitekturna dediščina
Varovalni gozd	NE
Poplave	NE
Vodovarstveno območje in režim	NE
Gospodarska javna infrastruktura – prenosni vod	NE
Opremljenost z gospodarsko javno infrastrukturo (stanje leta 2018)	
Cesta	NE
Vodovod	NE
Kanalizacija	NE
Elektrika – 0,4 kV	NE
Plin	NE
Telekomunikacije	NE

PODATKI O PARCELI	
Oznaka spremembe	163
Površina spremembe na parceli	587.18029999999999
Podatki o zemljišču (ZKP 2018)	
K.O.	1943
Parc. št.	692/60
Namenska raba 2018 (ur objava)	
Namenska raba pred OPN	P - območja proizvodnih dejavnosti
Namenska raba z OPN	K1 - najboljša kmetijska zemljišča, G - gozdna zemljišča
Enota urejanja prostora z OPN	EOP-91
Stanje v prostoru 2018	
Dejanska raba	neobdelano kmetijsko zemljišče, gozd
Boniteta kmetijskega zemljišča nad 35	DA
Varstveni in pravni režimi (stanje leta 2018)	
Narava	Zavarovano območje - NE Območje naravne vrednote - 0 Natura 2000 - NE Ekološko pomembno območje -26200 Češeniške in Prevojske gmajne
Kultura	Češenik - Park gradu Češenik 3008770 vplivno območje vrtnoarhitekturna dediščina
Varovalni gozd	NE
Poplave	NE
Vodovarstveno območje in režim	NE
Gospodarska javna infrastruktura – prenosni vod	NE
Opremljenost z gospodarsko javno infrastrukturo (stanje leta 2018)	
Cesta	NE
Vodovod	NE
Kanalizacija	NE
Elektrika – 0,4 kV	NE
Plin	NE
Telekomunikacije	NE

PODATKI O PARCELI	
Oznaka spremembe	163
Površina spremembe na parceli	13.7582
Podatki o zemljišču (ZKP 2018)	
K.O.	1943
Parc. št.	692/61
Namenska raba 2018 (ur objava)	
Namenska raba pred OPN	P - območja proizvodnih dejavnosti
Namenska raba z OPN	K1 - najboljša kmetijska zemljišča, G - gozdna zemljišča
Enota urejanja prostora z OPN	EOP-91
Stanje v prostoru 2018	
Dejanska raba	neobdelano kmetijsko zemljišče, gozd
Boniteta kmetijskega zemljišča nad 35	DA
Varstveni in pravni režimi (stanje leta 2018)	
Narava	Zavarovano območje - NE Območje naravne vrednote - 0 Natura 2000 - NE Ekološko pomembno območje -26200 Češeniške in Prevojske gmajne
Kultura	Češenik - Park gradu Češenik 3008770 vplivno območje vrtnoarhitekturna dediščina
Varovalni gozd	NE
Poplave	NE
Vodovarstveno območje in režim	NE
Gospodarska javna infrastruktura – prenosni vod	NE
Opremljenost z gospodarsko javno infrastrukturo (stanje leta 2018)	
Cesta	NE
Vodovod	NE
Kanalizacija	NE
Elektrika – 0,4 kV	NE
Plin	NE
Telekomunikacije	NE

PODATKI O PARCELI	
Oznaka spremembe	163
Površina spremembe na parceli	741.71704999999997
Podatki o zemljišču (ZKP 2018)	
K.O.	1943
Parc. št.	426/49
Namenska raba 2018 (ur objava)	
Namenska raba pred OPN	P - območja proizvodnih dejavnosti
Namenska raba z OPN	K1 - najboljša kmetijska zemljišča, VC - vodna zemljišča, G - gozdna zemljišča
Enota urejanja prostora z OPN	EOP-91
Stanje v prostoru 2018	
Dejanska raba	trajni travnik, drevesa in grmičevje
Boniteta kmetijskega zemljišča nad 35	DA
Varstveni in pravni režimi (stanje leta 2018)	
Narava	Zavarovano območje - NE Območje naravne vrednote - 0 Natura 2000 - NE Ekološko pomembno območje -26200 Češeniške in Prevojske gmajne
Kultura	Češenik - Park gradu Češenik 3008770 vplivno območje vrtnoarhitekturna dediščina
Varovalni gozd	NE
Poplave	DA
Vodovarstveno območje in režim	NE
Gospodarska javna infrastruktura – prenosni vod	NE
Opremljenost z gospodarsko javno infrastrukturo (stanje leta 2018)	
Cesta	NE
Vodovod	NE
Kanalizacija	NE
Elektrika – 0,4 kV	NE
Plin	NE
Telekomunikacije	NE

PODATKI O PARCELI	
Oznaka spremembe	163
Površina spremembe na parceli	25.009
Podatki o zemljišču (ZKP 2018)	
K.O.	1943
Parc. št.	693/6
Namenska raba 2018 (ur objava)	
Namenska raba pred OPN	P - območja proizvodnih dejavnosti
Namenska raba z OPN	K2 - druga kmetijska zemljišča
Enota urejanja prostora z OPN	EOP-91
Stanje v prostoru 2018	
Dejanska raba	trajni travnik
Boniteta kmetijskega zemljišča nad 35	DA
Varstveni in pravni režimi (stanje leta 2018)	
Narava	<i>Zavarovano območje - NE</i> <i>Območje naravne vrednote - 0</i> <i>Natura 2000 - NE</i> <i>Ekološko pomembno območje -26200</i> <i>Češeniške in Prevojske gmajne</i>
Kultura	NE
Varovalni gozd	NE
Poplave	NE
Vodovarstveno območje in režim	NE
Gospodarska javna infrastruktura – prenosni vod	NE
Opremljenost z gospodarsko javno infrastrukturo (stanje leta 2018)	
Cesta	NE
Vodovod	NE
Kanalizacija	NE
Elektrika – 0,4 kV	NE
Plin	NE
Telekomunikacije	NE

PODATKI O PARCELI	
Oznaka spremembe	163
Površina spremembe na parceli	25.027899999999999
Podatki o zemljišču (ZKP 2018)	
K.O.	1943
Parc. št.	693/7
Namenska raba 2018 (ur objava)	
Namenska raba pred OPN	P - območja proizvodnih dejavnosti
Namenska raba z OPN	K2 - druga kmetijska zemljišča
Enota urejanja prostora z OPN	EOP-91
Stanje v prostoru 2018	
Dejanska raba	trajni travnik
Boniteta kmetijskega zemljišča nad 35	DA
Varstveni in pravni režimi (stanje leta 2018)	
Narava	<i>Zavarovano območje - NE</i> <i>Območje naravne vrednote - 0</i> <i>Natura 2000 - NE</i> <i>Ekološko pomembno območje -26200</i> <i>Češeniške in Prevojske gmajne</i>
Kultura	NE
Varovalni gozd	NE
Poplave	NE
Vodovarstveno območje in režim	NE
Gospodarska javna infrastruktura – prenosni vod	NE
Opremljenost z gospodarsko javno infrastrukturo (stanje leta 2018)	
Cesta	NE
Vodovod	NE
Kanalizacija	NE
Elektrika – 0,4 kV	NE
Plin	NE
Telekomunikacije	NE

PODATKI O PARCELI	
Oznaka spremembe	163
Površina spremembe na parceli	4.4522168947300003
Podatki o zemljišču (ZKP 2018)	
K.O.	1943
Parc. št.	692/2
Namenska raba 2018 (ur objava)	
Namenska raba pred OPN	P - območja proizvodnih dejavnosti
Namenska raba z OPN	K2 - druga kmetijska zemljišča, G - gozdna zemljišča
Enota urejanja prostora z OPN	EOP-91
Stanje v prostoru 2018	
Dejanska raba	gozd
Boniteta kmetijskega zemljišča nad 35	DA
Varstveni in pravni režimi (stanje leta 2018)	
Narava	<i>Zavarovano območje - NE</i> <i>Območje naravne vrednote - 0</i> <i>Natura 2000 - NE</i> <i>Ekološko pomembno območje -26200</i> <i>Češeniške in Prevojske gmajne</i>
Kultura	Češenik - Park gradu Češenik 3008770 vplivno območje vrtnoarhitekturna dediščina
Varovalni gozd	NE
Poplave	NE
Vodovarstveno območje in režim	NE
Gospodarska javna infrastruktura – prenosni vod	NE
Opremljenost z gospodarsko javno infrastrukturo (stanje leta 2018)	
Cesta	NE
Vodovod	NE
Kanalizacija	NE
Elektrika – 0,4 kV	NE
Plin	NE
Telekomunikacije	NE

PODATKI O PARCELI	
Oznaka spremembe	163
Površina spremembe na parceli	502.75265000000002
Podatki o zemljišču (ZKP 2018)	
K.O.	1943
Parc. št.	693/3
Namenska raba 2018 (ur objava)	
Namenska raba pred OPN	P - območja proizvodnih dejavnosti
Namenska raba z OPN	K2 - druga kmetijska zemljišča, G - gozdna zemljišča
Enota urejanja prostora z OPN	EOP-91
Stanje v prostoru 2018	
Dejanska raba	trajni travnik, gozd
Boniteta kmetijskega zemljišča nad 35	DA
Varstveni in pravni režimi (stanje leta 2018)	
Narava	<i>Zavarovano območje - NE</i> <i>Območje naravne vrednote - 0</i> <i>Natura 2000 - NE</i> <i>Ekološko pomembno območje -26200</i> <i>Češeniške in Prevojske gmajne</i>
Kultura	NE
Varovalni gozd	NE
Poplave	NE
Vodovarstveno območje in režim	NE
Gospodarska javna infrastruktura – prenosni vod	NE
Opremljenost z gospodarsko javno infrastrukturo (stanje leta 2018)	
Cesta	NE
Vodovod	NE
Kanalizacija	NE
Elektrika – 0,4 kV	NE
Plin	NE
Telekomunikacije	NE

PODATKI O PARCELI	
Oznaka spremembe	163
Površina spremembe na parceli	2518.8676
Podatki o zemljišču (ZKP 2018)	
K.O.	1943
Parc. št.	693/4
Namenska raba 2018 (ur objava)	
Namenska raba pred OPN	P - območja proizvodnih dejavnosti
Namenska raba z OPN	K2 - druga kmetijska zemljišča, G - gozdna zemljišča
Enota urejanja prostora z OPN	EOP-91
Stanje v prostoru 2018	
Dejanska raba	trajni travnik, gozd
Boniteta kmetijskega zemljišča nad 35	DA
Varstveni in pravni režimi (stanje leta 2018)	
Narava	<i>Zavarovano območje - NE</i> <i>Območje naravne vrednote - 0</i> <i>Natura 2000 - NE</i> <i>Ekološko pomembno območje -26200</i> <i>Češeniške in Prevojske gmajne</i>
Kultura	NE
Varovalni gozd	NE
Poplave	NE
Vodovarstveno območje in režim	NE
Gospodarska javna infrastruktura – prenosni vod	NE
Opremljenost z gospodarsko javno infrastrukturo (stanje leta 2018)	
Cesta	NE
Vodovod	NE
Kanalizacija	NE
Elektrika – 0,4 kV	NE
Plin	NE
Telekomunikacije	NE

PODATKI O PARCELI	
Oznaka spremembe	163
Površina spremembe na parceli	270.46075000000002
Podatki o zemljišču (ZKP 2018)	
K.O.	1943
Parc. št.	693/5
Namenska raba 2018 (ur objava)	
Namenska raba pred OPN	P - območja proizvodnih dejavnosti
Namenska raba z OPN	K2 - druga kmetijska zemljišča, G - gozdna zemljišča
Enota urejanja prostora z OPN	EOP-91
Stanje v prostoru 2018	
Dejanska raba	trajni travnik, gozd
Boniteta kmetijskega zemljišča nad 35	DA
Varstveni in pravni režimi (stanje leta 2018)	
Narava	<i>Zavarovano območje - NE</i> <i>Območje naravne vrednote - 0</i> <i>Natura 2000 - NE</i> <i>Ekološko pomembno območje -26200</i> <i>Češeniške in Prevojske gmajne</i>
Kultura	NE
Varovalni gozd	NE
Poplave	NE
Vodovarstveno območje in režim	NE
Gospodarska javna infrastruktura – prenosni vod	NE
Opremljenost z gospodarsko javno infrastrukturo (stanje leta 2018)	
Cesta	NE
Vodovod	NE
Kanalizacija	NE
Elektrika – 0,4 kV	NE
Plin	NE
Telekomunikacije	NE

PODATKI O PARCELI	
Oznaka spremembe	163
Površina spremembe na parceli	620.56330000000003
Podatki o zemljišču (ZKP 2018)	
K.O.	1943
Parc. št.	693/9
Namenska raba 2018 (ur objava)	
Namenska raba pred OPN	P - območja proizvodnih dejavnosti
Namenska raba z OPN	K2 - druga kmetijska zemljišča, G - gozdna zemljišča
Enota urejanja prostora z OPN	EOP-91
Stanje v prostoru 2018	
Dejanska raba	trajni travnik, gozd
Boniteta kmetijskega zemljišča nad 35	DA
Varstveni in pravni režimi (stanje leta 2018)	
Narava	<i>Zavarovano območje - NE</i> <i>Območje naravne vrednote - 0</i> <i>Natura 2000 - NE</i> <i>Ekološko pomembno območje -26200</i> <i>Češeniške in Prevojske gmajne</i>
Kultura	NE
Varovalni gozd	NE
Poplave	NE
Vodovarstveno območje in režim	NE
Gospodarska javna infrastruktura – prenosni vod	NE
Opremljenost z gospodarsko javno infrastrukturo (stanje leta 2018)	
Cesta	NE
Vodovod	NE
Kanalizacija	NE
Elektrika – 0,4 kV	NE
Plin	NE
Telekomunikacije	NE

PODATKI O PARCELI	
Oznaka spremembe	163
Površina spremembe na parceli	2037.2936999999999
Podatki o zemljišču (ZKP 2018)	
K.O.	1943
Parc. št.	693/8
Namenska raba 2018 (ur objava)	
Namenska raba pred OPN	P - območja proizvodnih dejavnosti
Namenska raba z OPN	K2 - druga kmetijska zemljišča, G - gozdna zemljišča
Enota urejanja prostora z OPN	EOP-91
Stanje v prostoru 2018	
Dejanska raba	trajni travnik, gozd
Boniteta kmetijskega zemljišča nad 35	DA
Varstveni in pravni režimi (stanje leta 2018)	
Narava	<i>Zavarovano območje - NE</i> <i>Območje naravne vrednote - 0</i> <i>Natura 2000 - NE</i> <i>Ekološko pomembno območje -26200</i> <i>Češeniške in Prevojske gmajne</i>
Kultura	Češenik - Park gradu Češenik 3008770 vplivno območje vrtnoarhitekturna dediščina
Varovalni gozd	NE
Poplave	NE
Vodovarstveno območje in režim	NE
Gospodarska javna infrastruktura – prenosni vod	NE
Opremljenost z gospodarsko javno infrastrukturo (stanje leta 2018)	
Cesta	NE
Vodovod	NE
Kanalizacija	NE
Elektrika – 0,4 kV	NE
Plin	NE
Telekomunikacije	NE

PODATKI O PARCELI	
Oznaka spremembe	163
Površina spremembe na parceli	394.59994999899999
Podatki o zemljišču (ZKP 2018)	
K.O.	1943
Parc. št.	426/57
Namenska raba 2018 (ur objava)	
Namenska raba pred OPN	P - območja proizvodnih dejavnosti
Namenska raba z OPN	K1 - najboljša kmetijska zemljišča
Enota urejanja prostora z OPN	EOP-91
Stanje v prostoru 2018	
Dejanska raba	trajni travnik
Boniteta kmetijskega zemljišča nad 35	DA
Varstveni in pravni režimi (stanje leta 2018)	
Narava	<i>Zavarovano območje - NE</i> <i>Območje naravne vrednote - 0</i> <i>Natura 2000 - NE</i> <i>Ekološko pomembno območje -NE</i>
Kultura	Češenik - Park gradu Češenik 3008770 vplivno območje vrtnoarhitekturna dediščina
Varovalni gozd	NE
Poplave	DA
Vodovarstveno območje in režim	NE
Gospodarska javna infrastruktura – prenosni vod	NE
Opremljenost z gospodarsko javno infrastrukturo (stanje leta 2018)	
Cesta	NE
Vodovod	NE
Kanalizacija	NE
Elektrika – 0,4 kV	NE
Plin	NE
Telekomunikacije	NE

PODATKI O PARCELI	
Oznaka spremembe	163
Površina spremembe na parceli	62.499556390499997
Podatki o zemljišču (ZKP 2018)	
K.O.	1943
Parc. št.	426/59
Namenska raba 2018 (ur objava)	
Namenska raba pred OPN	P - območja proizvodnih dejavnosti
Namenska raba z OPN	K1 - najboljša kmetijska zemljišča
Enota urejanja prostora z OPN	EOP-91
Stanje v prostoru 2018	
Dejanska raba	trajni travnik
Boniteta kmetijskega zemljišča nad 35	DA
Varstveni in pravni režimi (stanje leta 2018)	
Narava	<i>Zavarovano območje - NE</i> <i>Območje naravne vrednote - 0</i> <i>Natura 2000 - NE</i> <i>Ekološko pomembno območje -NE</i>
Kultura	Češenik - Park gradu Češenik 3008770 vplivno območje vrtnoarhitekturna dediščina
Varovalni gozd	NE
Poplave	DA
Vodovarstveno območje in režim	NE
Gospodarska javna infrastruktura – prenosni vod	NE
Opremljenost z gospodarsko javno infrastrukturo (stanje leta 2018)	
Cesta	NE
Vodovod	NE
Kanalizacija	NE
Elektrika – 0,4 kV	NE
Plin	NE
Telekomunikacije	NE

PODATKI O PARCELI	
Oznaka spremembe	163
Površina spremembe na parceli	1.6459999999899999
Podatki o zemljišču (ZKP 2018)	
K.O.	1943
Parc. št.	702/9
Namenska raba 2018 (ur objava)	
Namenska raba pred OPN	P - območja proizvodnih dejavnosti
Namenska raba z OPN	G - gozdna zemljišča
Enota urejanja prostora z OPN	EOP-91
Stanje v prostoru 2018	
Dejanska raba	drevesa in grmičevje
Boniteta kmetijskega zemljišča nad 35	DA
Varstveni in pravni režimi (stanje leta 2018)	
Narava	<i>Zavarovano območje - NE</i> <i>Območje naravne vrednote - 0</i> <i>Natura 2000 - NE</i> <i>Ekološko pomembno območje -NE</i>
Kultura	Češenik - Park gradu Češenik 3008770 vplivno območje vrtnoarhitekturna dediščina
Varovalni gozd	NE
Poplave	NE
Vodovarstveno območje in režim	NE
Gospodarska javna infrastruktura – prenosni vod	NE
Opremljenost z gospodarsko javno infrastrukturo (stanje leta 2018)	
Cesta	NE
Vodovod	NE
Kanalizacija	NE
Elektrika – 0,4 kV	NE
Plin	NE
Telekomunikacije	NE

PODATKI O PARCELI	
Oznaka spremembe	163
Površina spremembe na parceli	51.397449999800003
Podatki o zemljišču (ZKP 2018)	
K.O.	1943
Parc. št.	703/10
Namenska raba 2018 (ur objava)	
Namenska raba pred OPN	P - območja proizvodnih dejavnosti
Namenska raba z OPN	G - gozdna zemljišča
Enota urejanja prostora z OPN	EOP-91
Stanje v prostoru 2018	
Dejanska raba	drevesa in grmičevje
Boniteta kmetijskega zemljišča nad 35	DA
Varstveni in pravni režimi (stanje leta 2018)	
Narava	<i>Zavarovano območje - NE</i> <i>Območje naravne vrednote - 0</i> <i>Natura 2000 - NE</i> <i>Ekološko pomembno območje -NE</i>
Kultura	Češenik - Park gradu Češenik 3008770 vplivno območje vrtnoarhitekturna dediščina
Varovalni gozd	NE
Poplave	NE
Vodovarstveno območje in režim	NE
Gospodarska javna infrastruktura – prenosni vod	NE
Opremljenost z gospodarsko javno infrastrukturo (stanje leta 2018)	
Cesta	NE
Vodovod	NE
Kanalizacija	NE
Elektrika – 0,4 kV	NE
Plin	NE
Telekomunikacije	NE

PODATKI O PARCELI	
Oznaka spremembe	163
Površina spremembe na parceli	354.002650002
Podatki o zemljišču (ZKP 2018)	
K.O.	1943
Parc. št.	426/74
Namenska raba 2018 (ur objava)	
Namenska raba pred OPN	P - območja proizvodnih dejavnosti
Namenska raba z OPN	K1 - najboljša kmetijska zemljišča
Enota urejanja prostora z OPN	EOP-91
Stanje v prostoru 2018	
Dejanska raba	trajni travnik
Boniteta kmetijskega zemljišča nad 35	DA
Varstveni in pravni režimi (stanje leta 2018)	
Narava	<i>Zavarovano območje - NE</i> <i>Območje naravne vrednote - 0</i> <i>Natura 2000 - NE</i> <i>Ekološko pomembno območje -NE</i>
Kultura	Češenik - Park gradu Češenik 3008770 vplivno območje vrtnoarhitekturna dediščina
Varovalni gozd	NE
Poplave	DA
Vodovarstveno območje in režim	NE
Gospodarska javna infrastruktura – prenosni vod	NE
Opremljenost z gospodarsko javno infrastrukturo (stanje leta 2018)	
Cesta	NE
Vodovod	NE
Kanalizacija	NE
Elektrika – 0,4 kV	NE
Plin	NE
Telekomunikacije	NE

PODATKI O PARCELI	
Oznaka spremembe	163
Površina spremembe na parceli	2141.71351869
Podatki o zemljišču (ZKP 2018)	
K.O.	1943
Parc. št.	1788
Namenska raba 2018 (ur objava)	
Namenska raba pred OPN	P - območja proizvodnih dejavnosti
Namenska raba z OPN	K1 - najboljša kmetijska zemljišča
Enota urejanja prostora z OPN	EOP-91
Stanje v prostoru 2018	
Dejanska raba	trajni travnik
Boniteta kmetijskega zemljišča nad 35	DA
Varstveni in pravni režimi (stanje leta 2018)	
Narava	<i>Zavarovano območje - NE</i> <i>Območje naravne vrednote - 0</i> <i>Natura 2000 - NE</i> <i>Ekološko pomembno območje -NE</i>
Kultura	NE
Varovalni gozd	NE
Poplave	NE
Vodovarstveno območje in režim	NE
Gospodarska javna infrastruktura – prenosni vod	NE
Opremljenost z gospodarsko javno infrastrukturo (stanje leta 2018)	
Cesta	NE
Vodovod	NE
Kanalizacija	NE
Elektrika – 0,4 kV	NE
Plin	NE
Telekomunikacije	NE

PODATKI O PARCELI	
Oznaka spremembe	163
Površina spremembe na parceli	0.1197000003
Podatki o zemljišču (ZKP 2018)	
K.O.	1943
Parc. št.	678/1
Namenska raba 2018 (ur objava)	
Namenska raba pred OPN	P - območja proizvodnih dejavnosti
Namenska raba z OPN	K1 - najboljša kmetijska zemljišča
Enota urejanja prostora z OPN	EOP-91
Stanje v prostoru 2018	
Dejanska raba	trajni travnik
Boniteta kmetijskega zemljišča nad 35	DA
Varstveni in pravni režimi (stanje leta 2018)	
Narava	<i>Zavarovano območje - NE</i> <i>Območje naravne vrednote - 0</i> <i>Natura 2000 - NE</i> <i>Ekološko pomembno območje -NE</i>
Kultura	NE
Varovalni gozd	NE
Poplave	NE
Vodovarstveno območje in režim	NE
Gospodarska javna infrastruktura – prenosni vod	NE
Opremljenost z gospodarsko javno infrastrukturo (stanje leta 2018)	
Cesta	NE
Vodovod	NE
Kanalizacija	NE
Elektrika – 0,4 kV	NE
Plin	NE
Telekomunikacije	NE

PODATKI O PARCELI	
Oznaka spremembe	163
Površina spremembe na parceli	73.1241000001
Podatki o zemljišču (ZKP 2018)	
K.O.	1943
Parc. št.	691/3
Namenska raba 2018 (ur objava)	
Namenska raba pred OPN	P - območja proizvodnih dejavnosti
Namenska raba z OPN	K1 - najboljša kmetijska zemljišča
Enota urejanja prostora z OPN	EOP-91
Stanje v prostoru 2018	
Dejanska raba	trajni travnik
Boniteta kmetijskega zemljišča nad 35	DA
Varstveni in pravni režimi (stanje leta 2018)	
Narava	<i>Zavarovano območje - NE</i> <i>Območje naravne vrednote - 0</i> <i>Natura 2000 - NE</i> <i>Ekološko pomembno območje -NE</i>
Kultura	Češenik - Park gradu Češenik 3008770 vplivno območje vrtnoarhitekturna dediščina
Varovalni gozd	NE
Poplave	NE
Vodovarstveno območje in režim	NE
Gospodarska javna infrastruktura – prenosni vod	NE
Opremljenost z gospodarsko javno infrastrukturo (stanje leta 2018)	
Cesta	NE
Vodovod	NE
Kanalizacija	NE
Elektrika – 0,4 kV	NE
Plin	NE
Telekomunikacije	NE

PODATKI O PARCELI	
Oznaka spremembe	163
Površina spremembe na parceli	327.24894999999998
Podatki o zemljišču (ZKP 2018)	
K.O.	1943
Parc. št.	691/6
Namenska raba 2018 (ur objava)	
Namenska raba pred OPN	P - območja proizvodnih dejavnosti
Namenska raba z OPN	K1 - najboljša kmetijska zemljišča
Enota urejanja prostora z OPN	EOP-91
Stanje v prostoru 2018	
Dejanska raba	trajni travnik
Boniteta kmetijskega zemljišča nad 35	DA
Varstveni in pravni režimi (stanje leta 2018)	
Narava	<i>Zavarovano območje - NE</i> <i>Območje naravne vrednote - 0</i> <i>Natura 2000 - NE</i> <i>Ekološko pomembno območje -NE</i>
Kultura	Češenik - Park gradu Češenik 3008770 vplivno območje vrtnoarhitekturna dediščina
Varovalni gozd	NE
Poplave	NE
Vodovarstveno območje in režim	NE
Gospodarska javna infrastruktura – prenosni vod	NE
Opremljenost z gospodarsko javno infrastrukturo (stanje leta 2018)	
Cesta	NE
Vodovod	NE
Kanalizacija	NE
Elektrika – 0,4 kV	NE
Plin	NE
Telekomunikacije	NE

PODATKI O PARCELI	
Oznaka spremembe	163
Površina spremembe na parceli	849.08524999999997
Podatki o zemljišču (ZKP 2018)	
K.O.	1943
Parc. št.	700/4
Namenska raba 2018 (ur objava)	
Namenska raba pred OPN	P - območja proizvodnih dejavnosti
Namenska raba z OPN	K1 - najboljša kmetijska zemljišča
Enota urejanja prostora z OPN	EOP-91
Stanje v prostoru 2018	
Dejanska raba	trajni travnik
Boniteta kmetijskega zemljišča nad 35	DA
Varstveni in pravni režimi (stanje leta 2018)	
Narava	<i>Zavarovano območje - NE</i> <i>Območje naravne vrednote - 0</i> <i>Natura 2000 - NE</i> <i>Ekološko pomembno območje -NE</i>
Kultura	Češenik - Park gradu Češenik 3008770 vplivno območje vrtnoarhitekturna dediščina
Varovalni gozd	NE
Poplave	NE
Vodovarstveno območje in režim	NE
Gospodarska javna infrastruktura – prenosni vod	NE
Opremljenost z gospodarsko javno infrastrukturo (stanje leta 2018)	
Cesta	NE
Vodovod	NE
Kanalizacija	NE
Elektrika – 0,4 kV	NE
Plin	NE
Telekomunikacije	NE

PODATKI O PARCELI	
Oznaka spremembe	163
Površina spremembe na parceli	836.35855000000004
Podatki o zemljišču (ZKP 2018)	
K.O.	1943
Parc. št.	700/5
Namenska raba 2018 (ur objava)	
Namenska raba pred OPN	P - območja proizvodnih dejavnosti
Namenska raba z OPN	K1 - najboljša kmetijska zemljišča
Enota urejanja prostora z OPN	EOP-91
Stanje v prostoru 2018	
Dejanska raba	trajni travnik
Boniteta kmetijskega zemljišča nad 35	DA
Varstveni in pravni režimi (stanje leta 2018)	
Narava	<i>Zavarovano območje - NE</i> <i>Območje naravne vrednote - 0</i> <i>Natura 2000 - NE</i> <i>Ekološko pomembno območje -NE</i>
Kultura	Češenik - Park gradu Češenik 3008770 vplivno območje vrtnoarhitekturna dediščina
Varovalni gozd	NE
Poplave	NE
Vodovarstveno območje in režim	NE
Gospodarska javna infrastruktura – prenosni vod	NE
Opremljenost z gospodarsko javno infrastrukturo (stanje leta 2018)	
Cesta	NE
Vodovod	NE
Kanalizacija	NE
Elektrika – 0,4 kV	NE
Plin	NE
Telekomunikacije	NE

PODATKI O PARCELI	
Oznaka spremembe	163
Površina spremembe na parceli	856.19295
Podatki o zemljišču (ZKP 2018)	
K.O.	1943
Parc. št.	700/7
Namenska raba 2018 (ur objava)	
Namenska raba pred OPN	P - območja proizvodnih dejavnosti
Namenska raba z OPN	K1 - najboljša kmetijska zemljišča
Enota urejanja prostora z OPN	EOP-91
Stanje v prostoru 2018	
Dejanska raba	trajni travnik
Boniteta kmetijskega zemljišča nad 35	DA
Varstveni in pravni režimi (stanje leta 2018)	
Narava	<i>Zavarovano območje - NE</i> <i>Območje naravne vrednote - 0</i> <i>Natura 2000 - NE</i> <i>Ekološko pomembno območje -NE</i>
Kultura	Češenik - Park gradu Češenik 3008770 vplivno območje vrtnoarhitekturna dediščina
Varovalni gozd	NE
Poplave	NE
Vodovarstveno območje in režim	NE
Gospodarska javna infrastruktura – prenosni vod	NE
Opremljenost z gospodarsko javno infrastrukturo (stanje leta 2018)	
Cesta	NE
Vodovod	NE
Kanalizacija	NE
Elektrika – 0,4 kV	NE
Plin	NE
Telekomunikacije	NE

PODATKI O PARCELI	
Oznaka spremembe	163
Površina spremembe na parceli	420.14197829900002
Podatki o zemljišču (ZKP 2018)	
K.O.	1943
Parc. št.	700/9
Namenska raba 2018 (ur objava)	
Namenska raba pred OPN	P - območja proizvodnih dejavnosti
Namenska raba z OPN	K1 - najboljša kmetijska zemljišča
Enota urejanja prostora z OPN	EOP-91
Stanje v prostoru 2018	
Dejanska raba	trajni travnik
Boniteta kmetijskega zemljišča nad 35	DA
Varstveni in pravni režimi (stanje leta 2018)	
Narava	<i>Zavarovano območje - NE</i> <i>Območje naravne vrednote - 0</i> <i>Natura 2000 - NE</i> <i>Ekološko pomembno območje -NE</i>
Kultura	Češenik - Park gradu Češenik 3008770 vplivno območje vrtnoarhitekturna dediščina
Varovalni gozd	NE
Poplave	NE
Vodovarstveno območje in režim	NE
Gospodarska javna infrastruktura – prenosni vod	NE
Opremljenost z gospodarsko javno infrastrukturo (stanje leta 2018)	
Cesta	NE
Vodovod	NE
Kanalizacija	NE
Elektrika – 0,4 kV	NE
Plin	NE
Telekomunikacije	NE

PODATKI O PARCELI	
Oznaka spremembe	163
Površina spremembe na parceli	51.523949999800003
Podatki o zemljišču (ZKP 2018)	
K.O.	1943
Parc. št.	702/5
Namenska raba 2018 (ur objava)	
Namenska raba pred OPN	P - območja proizvodnih dejavnosti
Namenska raba z OPN	K1 - najboljša kmetijska zemljišča
Enota urejanja prostora z OPN	EOP-91
Stanje v prostoru 2018	
Dejanska raba	trajni travnik
Boniteta kmetijskega zemljišča nad 35	DA
Varstveni in pravni režimi (stanje leta 2018)	
Narava	<i>Zavarovano območje - NE</i> <i>Območje naravne vrednote - 0</i> <i>Natura 2000 - NE</i> <i>Ekološko pomembno območje -NE</i>
Kultura	Češenik - Park gradu Češenik 3008770 vplivno območje vrtnoarhitekturna dediščina
Varovalni gozd	NE
Poplave	NE
Vodovarstveno območje in režim	NE
Gospodarska javna infrastruktura – prenosni vod	NE
Opremljenost z gospodarsko javno infrastrukturo (stanje leta 2018)	
Cesta	NE
Vodovod	NE
Kanalizacija	NE
Elektrika – 0,4 kV	NE
Plin	NE
Telekomunikacije	NE

PODATKI O PARCELI	
Oznaka spremembe	163
Površina spremembe na parceli	46.994
Podatki o zemljišču (ZKP 2018)	
K.O.	1943
Parc. št.	702/6
Namenska raba 2018 (ur objava)	
Namenska raba pred OPN	P - območja proizvodnih dejavnosti
Namenska raba z OPN	K1 - najboljša kmetijska zemljišča
Enota urejanja prostora z OPN	EOP-91
Stanje v prostoru 2018	
Dejanska raba	trajni travnik
Boniteta kmetijskega zemljišča nad 35	DA
Varstveni in pravni režimi (stanje leta 2018)	
Narava	<i>Zavarovano območje - NE</i> <i>Območje naravne vrednote - 0</i> <i>Natura 2000 - NE</i> <i>Ekološko pomembno območje -NE</i>
Kultura	Češenik - Park gradu Češenik 3008770 vplivno območje vrtnoarhitekturna dediščina
Varovalni gozd	NE
Poplave	NE
Vodovarstveno območje in režim	NE
Gospodarska javna infrastruktura – prenosni vod	NE
Opremljenost z gospodarsko javno infrastrukturo (stanje leta 2018)	
Cesta	NE
Vodovod	NE
Kanalizacija	NE
Elektrika – 0,4 kV	NE
Plin	NE
Telekomunikacije	NE

PODATKI O PARCELI	
Oznaka spremembe	163
Površina spremembe na parceli	365.17110000000002
Podatki o zemljišču (ZKP 2018)	
K.O.	1943
Parc. št.	703/1
Namenska raba 2018 (ur objava)	
Namenska raba pred OPN	P - območja proizvodnih dejavnosti
Namenska raba z OPN	K1 - najboljša kmetijska zemljišča
Enota urejanja prostora z OPN	EOP-91
Stanje v prostoru 2018	
Dejanska raba	trajni travnik
Boniteta kmetijskega zemljišča nad 35	DA
Varstveni in pravni režimi (stanje leta 2018)	
Narava	<i>Zavarovano območje - NE</i> <i>Območje naravne vrednote - 0</i> <i>Natura 2000 - NE</i> <i>Ekološko pomembno območje -NE</i>
Kultura	Češenik - Park gradu Češenik 3008770 vplivno območje vrtnoarhitekturna dediščina
Varovalni gozd	NE
Poplave	NE
Vodovarstveno območje in režim	NE
Gospodarska javna infrastruktura – prenosni vod	NE
Opremljenost z gospodarsko javno infrastrukturo (stanje leta 2018)	
Cesta	NE
Vodovod	NE
Kanalizacija	NE
Elektrika – 0,4 kV	NE
Plin	NE
Telekomunikacije	NE

PODATKI O PARCELI	
Oznaka spremembe	163
Površina spremembe na parceli	7.4759515831899996
Podatki o zemljišču (ZKP 2018)	
K.O.	1943
Parc. št.	703/15
Namenska raba 2018 (ur objava)	
Namenska raba pred OPN	P - območja proizvodnih dejavnosti
Namenska raba z OPN	K1 - najboljša kmetijska zemljišča
Enota urejanja prostora z OPN	EOP-91
Stanje v prostoru 2018	
Dejanska raba	trajni travnik
Boniteta kmetijskega zemljišča nad 35	DA
Varstveni in pravni režimi (stanje leta 2018)	
Narava	<i>Zavarovano območje - NE</i> <i>Območje naravne vrednote - 0</i> <i>Natura 2000 - NE</i> <i>Ekološko pomembno območje -NE</i>
Kultura	Češenik - Park gradu Češenik 3008770 vplivno območje vrtnoarhitekturna dediščina
Varovalni gozd	NE
Poplave	NE
Vodovarstveno območje in režim	NE
Gospodarska javna infrastruktura – prenosni vod	NE
Opremljenost z gospodarsko javno infrastrukturo (stanje leta 2018)	
Cesta	NE
Vodovod	NE
Kanalizacija	NE
Elektrika – 0,4 kV	NE
Plin	NE
Telekomunikacije	NE

PODATKI O PARCELI	
Oznaka spremembe	163
Površina spremembe na parceli	560.14909999999998
Podatki o zemljišču (ZKP 2018)	
K.O.	1943
Parc. št.	703/2
Namenska raba 2018 (ur objava)	
Namenska raba pred OPN	P - območja proizvodnih dejavnosti
Namenska raba z OPN	K1 - najboljša kmetijska zemljišča
Enota urejanja prostora z OPN	EOP-91
Stanje v prostoru 2018	
Dejanska raba	trajni travnik
Boniteta kmetijskega zemljišča nad 35	DA
Varstveni in pravni režimi (stanje leta 2018)	
Narava	<i>Zavarovano območje - NE</i> <i>Območje naravne vrednote - 0</i> <i>Natura 2000 - NE</i> <i>Ekološko pomembno območje -NE</i>
Kultura	Češenik - Park gradu Češenik 3008770 vplivno območje vrtnoarhitekturna dediščina
Varovalni gozd	NE
Poplave	NE
Vodovarstveno območje in režim	NE
Gospodarska javna infrastruktura – prenosni vod	NE
Opremljenost z gospodarsko javno infrastrukturo (stanje leta 2018)	
Cesta	NE
Vodovod	NE
Kanalizacija	NE
Elektrika – 0,4 kV	NE
Plin	NE
Telekomunikacije	NE

PODATKI O PARCELI	
Oznaka spremembe	163
Površina spremembe na parceli	982.66290000100003
Podatki o zemljišču (ZKP 2018)	
K.O.	1943
Parc. št.	703/5
Namenska raba 2018 (ur objava)	
Namenska raba pred OPN	P - območja proizvodnih dejavnosti
Namenska raba z OPN	K1 - najboljša kmetijska zemljišča
Enota urejanja prostora z OPN	EOP-91
Stanje v prostoru 2018	
Dejanska raba	trajni travnik
Boniteta kmetijskega zemljišča nad 35	DA
Varstveni in pravni režimi (stanje leta 2018)	
Narava	<i>Zavarovano območje - NE</i> <i>Območje naravne vrednote - 0</i> <i>Natura 2000 - NE</i> <i>Ekološko pomembno območje -NE</i>
Kultura	Češenik - Park gradu Češenik 3008770 vplivno območje vrtnoarhitekturna dediščina
Varovalni gozd	NE
Poplave	NE
Vodovarstveno območje in režim	NE
Gospodarska javna infrastruktura – prenosni vod	NE
Opremljenost z gospodarsko javno infrastrukturo (stanje leta 2018)	
Cesta	NE
Vodovod	NE
Kanalizacija	NE
Elektrika – 0,4 kV	NE
Plin	NE
Telekomunikacije	NE

PODATKI O PARCELI	
Oznaka spremembe	163
Površina spremembe na parceli	816.6301999999995
Podatki o zemljišču (ZKP 2018)	
K.O.	1943
Parc. št.	703/6
Namenska raba 2018 (ur objava)	
Namenska raba pred OPN	P - območja proizvodnih dejavnosti
Namenska raba z OPN	K1 - najboljša kmetijska zemljišča
Enota urejanja prostora z OPN	EOP-91
Stanje v prostoru 2018	
Dejanska raba	trajni travnik
Boniteta kmetijskega zemljišča nad 35	DA
Varstveni in pravni režimi (stanje leta 2018)	
Narava	<i>Zavarovano območje - NE</i> <i>Območje naravne vrednote - 0</i> <i>Natura 2000 - NE</i> <i>Ekološko pomembno območje -NE</i>
Kultura	Češenik - Park gradu Češenik 3008770 vplivno območje vrtnoarhitekturna dediščina
Varovalni gozd	NE
Poplave	NE
Vodovarstveno območje in režim	NE
Gospodarska javna infrastruktura – prenosni vod	NE
Opremljenost z gospodarsko javno infrastrukturo (stanje leta 2018)	
Cesta	NE
Vodovod	NE
Kanalizacija	NE
Elektrika – 0,4 kV	NE
Plin	NE
Telekomunikacije	NE

PODATKI O PARCELI	
Oznaka spremembe	163
Površina spremembe na parceli	0.50685000000799996
Podatki o zemljišču (ZKP 2018)	
K.O.	1943
Parc. št.	691/15
Namenska raba 2018 (ur objava)	
Namenska raba pred OPN	P - območja proizvodnih dejavnosti
Namenska raba z OPN	K1 - najboljša kmetijska zemljišča
Enota urejanja prostora z OPN	EOP-91
Stanje v prostoru 2018	
Dejanska raba	trajni travnik
Boniteta kmetijskega zemljišča nad 35	DA
Varstveni in pravni režimi (stanje leta 2018)	
Narava	<i>Zavarovano območje - NE</i> <i>Območje naravne vrednote - 0</i> <i>Natura 2000 - NE</i> <i>Ekološko pomembno območje -NE</i>
Kultura	Češenik - Park gradu Češenik 3008770 vplivno območje vrtnoarhitekturna dediščina
Varovalni gozd	NE
Poplave	NE
Vodovarstveno območje in režim	NE
Gospodarska javna infrastruktura – prenosni vod	NE
Opremljenost z gospodarsko javno infrastrukturo (stanje leta 2018)	
Cesta	NE
Vodovod	NE
Kanalizacija	NE
Elektrika – 0,4 kV	NE
Plin	NE
Telekomunikacije	NE

PODATKI O PARCELI	
Oznaka spremembe	163
Površina spremembe na parceli	586.68970000000002
Podatki o zemljišču (ZKP 2018)	
K.O.	1943
Parc. št.	699/8
Namenska raba 2018 (ur objava)	
Namenska raba pred OPN	P - območja proizvodnih dejavnosti
Namenska raba z OPN	K1 - najboljša kmetijska zemljišča
Enota urejanja prostora z OPN	EOP-91
Stanje v prostoru 2018	
Dejanska raba	trajni travnik
Boniteta kmetijskega zemljišča nad 35	DA
Varstveni in pravni režimi (stanje leta 2018)	
Narava	<i>Zavarovano območje - NE</i> <i>Območje naravne vrednote - 0</i> <i>Natura 2000 - NE</i> <i>Ekološko pomembno območje -NE</i>
Kultura	Češenik - Park gradu Češenik 3008770 vplivno območje vrtnoarhitekturna dediščina
Varovalni gozd	NE
Poplave	NE
Vodovarstveno območje in režim	NE
Gospodarska javna infrastruktura – prenosni vod	NE
Opremljenost z gospodarsko javno infrastrukturo (stanje leta 2018)	
Cesta	NE
Vodovod	NE
Kanalizacija	NE
Elektrika – 0,4 kV	NE
Plin	NE
Telekomunikacije	NE

PODATKI O PARCELI	
Oznaka spremembe	163
Površina spremembe na parceli	182.62665000000001
Podatki o zemljišču (ZKP 2018)	
K.O.	1943
Parc. št.	699/9
Namenska raba 2018 (ur objava)	
Namenska raba pred OPN	P - območja proizvodnih dejavnosti
Namenska raba z OPN	K1 - najboljša kmetijska zemljišča
Enota urejanja prostora z OPN	EOP-91
Stanje v prostoru 2018	
Dejanska raba	trajni travnik
Boniteta kmetijskega zemljišča nad 35	DA
Varstveni in pravni režimi (stanje leta 2018)	
Narava	<i>Zavarovano območje - NE</i> <i>Območje naravne vrednote - 0</i> <i>Natura 2000 - NE</i> <i>Ekološko pomembno območje -NE</i>
Kultura	Češenik - Park gradu Češenik 3008770 vplivno območje vrtnoarhitekturna dediščina
Varovalni gozd	NE
Poplave	NE
Vodovarstveno območje in režim	NE
Gospodarska javna infrastruktura – prenosni vod	NE
Opremljenost z gospodarsko javno infrastrukturo (stanje leta 2018)	
Cesta	NE
Vodovod	NE
Kanalizacija	NE
Elektrika – 0,4 kV	NE
Plin	NE
Telekomunikacije	NE

PODATKI O PARCELI	
Oznaka spremembe	163
Površina spremembe na parceli	1.8637000000099999
Podatki o zemljišču (ZKP 2018)	
K.O.	1943
Parc. št.	690/6
Namenska raba 2018 (ur objava)	
Namenska raba pred OPN	P - območja proizvodnih dejavnosti
Namenska raba z OPN	K1 - najboljša kmetijska zemljišča
Enota urejanja prostora z OPN	EOP-91
Stanje v prostoru 2018	
Dejanska raba	kmetijsko zemljišče v zaraščanju
Boniteta kmetijskega zemljišča nad 35	DA
Varstveni in pravni režimi (stanje leta 2018)	
Narava	<i>Zavarovano območje - NE</i> <i>Območje naravne vrednote - 0</i> <i>Natura 2000 - NE</i> <i>Ekološko pomembno območje -NE</i>
Kultura	Češenik - Park gradu Češenik 3008770 vplivno območje vrtnoarhitekturna dediščina
Varovalni gozd	NE
Poplave	NE
Vodovarstveno območje in režim	NE
Gospodarska javna infrastruktura – prenosni vod	NE
Opremljenost z gospodarsko javno infrastrukturo (stanje leta 2018)	
Cesta	NE
Vodovod	NE
Kanalizacija	NE
Elektrika – 0,4 kV	NE
Plin	NE
Telekomunikacije	NE

PODATKI O PARCELI	
Oznaka spremembe	163
Površina spremembe na parceli	0.94489999999499996
Podatki o zemljišču (ZKP 2018)	
K.O.	1943
Parc. št.	690/7
Namenska raba 2018 (ur objava)	
Namenska raba pred OPN	P - območja proizvodnih dejavnosti
Namenska raba z OPN	K1 - najboljša kmetijska zemljišča
Enota urejanja prostora z OPN	EOP-91
Stanje v prostoru 2018	
Dejanska raba	kmetijsko zemljišče v zaraščanju
Boniteta kmetijskega zemljišča nad 35	DA
Varstveni in pravni režimi (stanje leta 2018)	
Narava	<i>Zavarovano območje - NE</i> <i>Območje naravne vrednote - 0</i> <i>Natura 2000 - NE</i> <i>Ekološko pomembno območje -NE</i>
Kultura	Češenik - Park gradu Češenik 3008770 vplivno območje vrtnoarhitekturna dediščina
Varovalni gozd	NE
Poplave	NE
Vodovarstveno območje in režim	NE
Gospodarska javna infrastruktura – prenosni vod	NE
Opremljenost z gospodarsko javno infrastrukturo (stanje leta 2018)	
Cesta	NE
Vodovod	NE
Kanalizacija	NE
Elektrika – 0,4 kV	NE
Plin	NE
Telekomunikacije	NE

PODATKI O PARCELI	
Oznaka spremembe	163
Površina spremembe na parceli	2.5793500000099998
Podatki o zemljišču (ZKP 2018)	
K.O.	1943
Parc. št.	690/14
Namenska raba 2018 (ur objava)	
Namenska raba pred OPN	P - območja proizvodnih dejavnosti
Namenska raba z OPN	K1 - najboljša kmetijska zemljišča
Enota urejanja prostora z OPN	EOP-91
Stanje v prostoru 2018	
Dejanska raba	neobdelano kmetijsko zemljišče
Boniteta kmetijskega zemljišča nad 35	DA
Varstveni in pravni režimi (stanje leta 2018)	
Narava	<i>Zavarovano območje - NE</i> <i>Območje naravne vrednote - 0</i> <i>Natura 2000 - NE</i> <i>Ekološko pomembno območje -NE</i>
Kultura	Češenik - Park gradu Češenik 3008770 vplivno območje vrtnoarhitekturna dediščina
Varovalni gozd	NE
Poplave	NE
Vodovarstveno območje in režim	NE
Gospodarska javna infrastruktura – prenosni vod	NE
Opremljenost z gospodarsko javno infrastrukturo (stanje leta 2018)	
Cesta	NE
Vodovod	NE
Kanalizacija	NE
Elektrika – 0,4 kV	NE
Plin	NE
Telekomunikacije	NE

PODATKI O PARCELI	
Oznaka spremembe	163
Površina spremembe na parceli	224.6206
Podatki o zemljišču (ZKP 2018)	
K.O.	1943
Parc. št.	691/12
Namenska raba 2018 (ur objava)	
Namenska raba pred OPN	P - območja proizvodnih dejavnosti
Namenska raba z OPN	K1 - najboljša kmetijska zemljišča
Enota urejanja prostora z OPN	EOP-91
Stanje v prostoru 2018	
Dejanska raba	neobdelano kmetijsko zemljišče
Boniteta kmetijskega zemljišča nad 35	DA
Varstveni in pravni režimi (stanje leta 2018)	
Narava	<i>Zavarovano območje - NE</i> <i>Območje naravne vrednote - 0</i> <i>Natura 2000 - NE</i> <i>Ekološko pomembno območje -NE</i>
Kultura	Češenik - Park gradu Češenik 3008770 vplivno območje vrtnoarhitekturna dediščina
Varovalni gozd	NE
Poplave	NE
Vodovarstveno območje in režim	NE
Gospodarska javna infrastruktura – prenosni vod	NE
Opremljenost z gospodarsko javno infrastrukturo (stanje leta 2018)	
Cesta	NE
Vodovod	NE
Kanalizacija	NE
Elektrika – 0,4 kV	NE
Plin	NE
Telekomunikacije	NE

PODATKI O PARCELI	
Oznaka spremembe	163
Površina spremembe na parceli	4.99924999999
Podatki o zemljišču (ZKP 2018)	
K.O.	1943
Parc. št.	691/14
Namenska raba 2018 (ur objava)	
Namenska raba pred OPN	P - območja proizvodnih dejavnosti
Namenska raba z OPN	K1 - najboljša kmetijska zemljišča
Enota urejanja prostora z OPN	EOP-91
Stanje v prostoru 2018	
Dejanska raba	neobdelano kmetijsko zemljišče
Boniteta kmetijskega zemljišča nad 35	DA
Varstveni in pravni režimi (stanje leta 2018)	
Narava	<i>Zavarovano območje - NE</i> <i>Območje naravne vrednote - 0</i> <i>Natura 2000 - NE</i> <i>Ekološko pomembno območje -NE</i>
Kultura	Češenik - Park gradu Češenik 3008770 vplivno območje vrtnoarhitekturna dediščina
Varovalni gozd	NE
Poplave	NE
Vodovarstveno območje in režim	NE
Gospodarska javna infrastruktura – prenosni vod	NE
Opremljenost z gospodarsko javno infrastrukturo (stanje leta 2018)	
Cesta	NE
Vodovod	NE
Kanalizacija	NE
Elektrika – 0,4 kV	NE
Plin	NE
Telekomunikacije	NE

PODATKI O PARCELI	
Oznaka spremembe	163
Površina spremembe na parceli	369.55889999999999
Podatki o zemljišču (ZKP 2018)	
K.O.	1943
Parc. št.	424/4
Namenska raba 2018 (ur objava)	
Namenska raba pred OPN	P - območja proizvodnih dejavnosti
Namenska raba z OPN	K1 - najboljša kmetijska zemljišča
Enota urejanja prostora z OPN	EOP-91
Stanje v prostoru 2018	
Dejanska raba	pozidano in sorodno zemljišče
Boniteta kmetijskega zemljišča nad 35	DA
Varstveni in pravni režimi (stanje leta 2018)	
Narava	<i>Zavarovano območje - NE</i> <i>Območje naravne vrednote - 0</i> <i>Natura 2000 - NE</i> <i>Ekološko pomembno območje -NE</i>
Kultura	Češenik - Park gradu Češenik 3008770 vplivno območje vrtnoarhitekturna dediščina
Varovalni gozd	NE
Poplave	DA
Vodovarstveno območje in režim	NE
Gospodarska javna infrastruktura – prenosni vod	NE
Opremljenost z gospodarsko javno infrastrukturo (stanje leta 2018)	
Cesta	NE
Vodovod	NE
Kanalizacija	NE
Elektrika – 0,4 kV	NE
Plin	NE
Telekomunikacije	NE

PODATKI O PARCELI	
Oznaka spremembe	163
Površina spremembe na parceli	4719.4352297200003
Podatki o zemljišču (ZKP 2018)	
K.O.	1943
Parc. št.	1791/2
Namenska raba 2018 (ur objava)	
Namenska raba pred OPN	P - območja proizvodnih dejavnosti
Namenska raba z OPN	K1 - najboljša kmetijska zemljišča
Enota urejanja prostora z OPN	EOP-91
Stanje v prostoru 2018	
Dejanska raba	njiva oz. vrt, trajni travnik
Boniteta kmetijskega zemljišča nad 35	DA
Varstveni in pravni režimi (stanje leta 2018)	
Narava	<i>Zavarovano območje - NE</i> <i>Območje naravne vrednote - 0</i> <i>Natura 2000 - NE</i> <i>Ekološko pomembno območje -NE</i>
Kultura	NE
Varovalni gozd	NE
Poplave	NE
Vodovarstveno območje in režim	NE
Gospodarska javna infrastruktura – prenosni vod	NE
Opremljenost z gospodarsko javno infrastrukturo (stanje leta 2018)	
Cesta	NE
Vodovod	NE
Kanalizacija	NE
Elektrika – 0,4 kV	NE
Plin	NE
Telekomunikacije	NE

PODATKI O PARCELI	
Oznaka spremembe	163
Površina spremembe na parceli	3007.8164499999998
Podatki o zemljišču (ZKP 2018)	
K.O.	1943
Parc. št.	426/51
Namenska raba 2018 (ur objava)	
Namenska raba pred OPN	P - območja proizvodnih dejavnosti
Namenska raba z OPN	K1 - najboljša kmetijska zemljišča
Enota urejanja prostora z OPN	EOP-91
Stanje v prostoru 2018	
Dejanska raba	njiva oz. vrt, trajni travnik, drevesa in grmičevje, neobdelano kmetijsko zemljišče
Boniteta kmetijskega zemljišča nad 35	DA
Varstveni in pravni režimi (stanje leta 2018)	
Narava	Zavarovano območje - NE Območje naravne vrednote - 0 Natura 2000 - NE Ekološko pomembno območje -NE
Kultura	Češenik - Park gradu Češenik 3008770 vplivno območje vrtnoarhitekturna dediščina
Varovalni gozd	NE
Poplave	DA
Vodovarstveno območje in režim	NE
Gospodarska javna infrastruktura – prenosni vod	NE
Opremljenost z gospodarsko javno infrastrukturo (stanje leta 2018)	
Cesta	NE
Vodovod	NE
Kanalizacija	NE
Elektrika – 0,4 kV	NE
Plin	NE
Telekomunikacije	NE

PODATKI O PARCELI	
Oznaka spremembe	163
Površina spremembe na parceli	73.734450000199999
Podatki o zemljišču (ZKP 2018)	
K.O.	1943
Parc. št.	691/7
Namenska raba 2018 (ur objava)	
Namenska raba pred OPN	P - območja proizvodnih dejavnosti
Namenska raba z OPN	K1 - najboljša kmetijska zemljišča
Enota urejanja prostora z OPN	EOP-91
Stanje v prostoru 2018	
Dejanska raba	trajni travnik, kmetijsko zemljišče v zaraščanju
Boniteta kmetijskega zemljišča nad 35	DA
Varstveni in pravni režimi (stanje leta 2018)	
Narava	<i>Zavarovano območje - NE</i> <i>Območje naravne vrednote - 0</i> <i>Natura 2000 - NE</i> <i>Ekološko pomembno območje -NE</i>
Kultura	Češenik - Park gradu Češenik 3008770 vplivno območje vrtnoarhitekturna dediščina
Varovalni gozd	NE
Poplave	NE
Vodovarstveno območje in režim	NE
Gospodarska javna infrastruktura – prenosni vod	NE
Opremljenost z gospodarsko javno infrastrukturo (stanje leta 2018)	
Cesta	NE
Vodovod	NE
Kanalizacija	NE
Elektrika – 0,4 kV	NE
Plin	NE
Telekomunikacije	NE

PODATKI O PARCELI	
Oznaka spremembe	163
Površina spremembe na parceli	69.015299999899995
Podatki o zemljišču (ZKP 2018)	
K.O.	1943
Parc. št.	691/8
Namenska raba 2018 (ur objava)	
Namenska raba pred OPN	P - območja proizvodnih dejavnosti
Namenska raba z OPN	K1 - najboljša kmetijska zemljišča
Enota urejanja prostora z OPN	EOP-91
Stanje v prostoru 2018	
Dejanska raba	trajni travnik, kmetijsko zemljišče v zaraščanju
Boniteta kmetijskega zemljišča nad 35	DA
Varstveni in pravni režimi (stanje leta 2018)	
Narava	<i>Zavarovano območje - NE</i> <i>Območje naravne vrednote - 0</i> <i>Natura 2000 - NE</i> <i>Ekološko pomembno območje -NE</i>
Kultura	Češenik - Park gradu Češenik 3008770 vplivno območje vrtnoarhitekturna dediščina
Varovalni gozd	NE
Poplave	NE
Vodovarstveno območje in režim	NE
Gospodarska javna infrastruktura – prenosni vod	NE
Opremljenost z gospodarsko javno infrastrukturo (stanje leta 2018)	
Cesta	NE
Vodovod	NE
Kanalizacija	NE
Elektrika – 0,4 kV	NE
Plin	NE
Telekomunikacije	NE

PODATKI O PARCELI	
Oznaka spremembe	163
Površina spremembe na parceli	86.041749999800004
Podatki o zemljišču (ZKP 2018)	
K.O.	1943
Parc. št.	690/8
Namenska raba 2018 (ur objava)	
Namenska raba pred OPN	P - območja proizvodnih dejavnosti
Namenska raba z OPN	K1 - najboljša kmetijska zemljišča
Enota urejanja prostora z OPN	EOP-91
Stanje v prostoru 2018	
Dejanska raba	trajni travnik, kmetijsko zemljišče v zaraščanju
Boniteta kmetijskega zemljišča nad 35	DA
Varstveni in pravni režimi (stanje leta 2018)	
Narava	<i>Zavarovano območje - NE</i> <i>Območje naravne vrednote - 0</i> <i>Natura 2000 - NE</i> <i>Ekološko pomembno območje -NE</i>
Kultura	Češenik - Park gradu Češenik 3008770 vplivno območje vrtnoarhitekturna dediščina
Varovalni gozd	NE
Poplave	NE
Vodovarstveno območje in režim	NE
Gospodarska javna infrastruktura – prenosni vod	NE
Opremljenost z gospodarsko javno infrastrukturo (stanje leta 2018)	
Cesta	NE
Vodovod	NE
Kanalizacija	NE
Elektrika – 0,4 kV	NE
Plin	NE
Telekomunikacije	NE

PODATKI O PARCELI	
Oznaka spremembe	163
Površina spremembe na parceli	8916.6797912399998
Podatki o zemljišču (ZKP 2018)	
K.O.	1943
Parc. št.	1785
Namenska raba 2018 (ur objava)	
Namenska raba pred OPN	P - območja proizvodnih dejavnosti
Namenska raba z OPN	K1 - najboljša kmetijska zemljišča
Enota urejanja prostora z OPN	EOP-91
Stanje v prostoru 2018	
Dejanska raba	trajni travnik, kmetijsko zemljišče v zaraščanju, ekstenzivni oziroma travniški sadovnjak
Boniteta kmetijskega zemljišča nad 35	DA
Varstveni in pravni režimi (stanje leta 2018)	
Narava	Zavarovano območje - NE Območje naravne vrednote - 0 Natura 2000 - NE Ekološko pomembno območje -NE
Kultura	NE
Varovalni gozd	NE
Poplave	NE
Vodovarstveno območje in režim	NE
Gospodarska javna infrastruktura – prenosni vod	NE
Opremljenost z gospodarsko javno infrastrukturo (stanje leta 2018)	
Cesta	NE
Vodovod	NE
Kanalizacija	NE
Elektrika – 0,4 kV	NE
Plin	NE
Telekomunikacije	NE

PODATKI O PARCELI	
Oznaka spremembe	163
Površina spremembe na parceli	1313.1487999999999
Podatki o zemljišču (ZKP 2018)	
K.O.	1943
Parc. št.	691/4
Namenska raba 2018 (ur objava)	
Namenska raba pred OPN	P - območja proizvodnih dejavnosti
Namenska raba z OPN	K1 - najboljša kmetijska zemljišča
Enota urejanja prostora z OPN	EOP-91
Stanje v prostoru 2018	
Dejanska raba	trajni travnik, kmetijsko zemljišče v zaraščanju, drevesa in grmičevje
Boniteta kmetijskega zemljišča nad 35	DA
Varstveni in pravni režimi (stanje leta 2018)	
Narava	Zavarovano območje - NE Območje naravne vrednote - 0 Natura 2000 - NE Ekološko pomembno območje -NE
Kultura	Češenik - Park gradu Češenik 3008770 vplivno območje vrtnoarhitekturna dediščina
Varovalni gozd	NE
Poplave	NE
Vodovarstveno območje in režim	NE
Gospodarska javna infrastruktura – prenosni vod	NE
Opremljenost z gospodarsko javno infrastrukturo (stanje leta 2018)	
Cesta	NE
Vodovod	NE
Kanalizacija	NE
Elektrika – 0,4 kV	NE
Plin	NE
Telekomunikacije	NE

PODATKI O PARCELI	
Oznaka spremembe	163
Površina spremembe na parceli	292.14690000000002
Podatki o zemljišču (ZKP 2018)	
K.O.	1943
Parc. št.	690/5
Namenska raba 2018 (ur objava)	
Namenska raba pred OPN	P - območja proizvodnih dejavnosti
Namenska raba z OPN	K1 - najboljša kmetijska zemljišča
Enota urejanja prostora z OPN	EOP-91
Stanje v prostoru 2018	
Dejanska raba	trajni travnik, kmetijsko zemljišče v zaraščanju, drevesa in grmičevje
Boniteta kmetijskega zemljišča nad 35	DA
Varstveni in pravni režimi (stanje leta 2018)	
Narava	Zavarovano območje - NE Območje naravne vrednote - 0 Natura 2000 - NE Ekološko pomembno območje -NE
Kultura	Češenik - Park gradu Češenik 3008770 vplivno območje vrtnoarhitekturna dediščina
Varovalni gozd	NE
Poplave	NE
Vodovarstveno območje in režim	NE
Gospodarska javna infrastruktura – prenosni vod	NE
Opremljenost z gospodarsko javno infrastrukturo (stanje leta 2018)	
Cesta	NE
Vodovod	NE
Kanalizacija	NE
Elektrika – 0,4 kV	NE
Plin	NE
Telekomunikacije	NE

PODATKI O PARCELI	
Oznaka spremembe	163
Površina spremembe na parceli	697.91704267199998
Podatki o zemljišču (ZKP 2018)	
K.O.	1943
Parc. št.	424/2
Namenska raba 2018 (ur objava)	
Namenska raba pred OPN	P - območja proizvodnih dejavnosti
Namenska raba z OPN	K1 - najboljša kmetijska zemljišča
Enota urejanja prostora z OPN	EOP-91
Stanje v prostoru 2018	
Dejanska raba	trajni travnik, kmetijsko zemljišče v zaraščanju, pozidano in sorodno zemljišče
Boniteta kmetijskega zemljišča nad 35	DA
Varstveni in pravni režimi (stanje leta 2018)	
Narava	Zavarovano območje - NE Območje naravne vrednote - 0 Natura 2000 - NE Ekološko pomembno območje -NE
Kultura	Češenik - Park gradu Češenik 3008770 vplivno območje vrtnoarhitekturna dediščina
Varovalni gozd	NE
Poplave	DA
Vodovarstveno območje in režim	NE
Gospodarska javna infrastruktura – prenosni vod	NE
Opremljenost z gospodarsko javno infrastrukturo (stanje leta 2018)	
Cesta	NE
Vodovod	NE
Kanalizacija	NE
Elektrika – 0,4 kV	NE
Plin	NE
Telekomunikacije	NE

PODATKI O PARCELI	
Oznaka spremembe	163
Površina spremembe na parceli	49.351397032500003
Podatki o zemljišču (ZKP 2018)	
K.O.	1943
Parc. št.	426/32
Namenska raba 2018 (ur objava)	
Namenska raba pred OPN	P - območja proizvodnih dejavnosti
Namenska raba z OPN	K1 - najboljša kmetijska zemljišča
Enota urejanja prostora z OPN	EOP-91
Stanje v prostoru 2018	
Dejanska raba	trajni travnik, drevesa in grmičevje
Boniteta kmetijskega zemljišča nad 35	DA
Varstveni in pravni režimi (stanje leta 2018)	
Narava	<i>Zavarovano območje - NE</i> <i>Območje naravne vrednote - 0</i> <i>Natura 2000 - NE</i> <i>Ekološko pomembno območje -NE</i>
Kultura	Češenik - Park gradu Češenik 3008770 vplivno območje vrtnoarhitekturna dediščina
Varovalni gozd	NE
Poplave	DA
Vodovarstveno območje in režim	NE
Gospodarska javna infrastruktura – prenosni vod	NE
Opremljenost z gospodarsko javno infrastrukturo (stanje leta 2018)	
Cesta	NE
Vodovod	NE
Kanalizacija	NE
Elektrika – 0,4 kV	NE
Plin	NE
Telekomunikacije	NE

PODATKI O PARCELI	
Oznaka spremembe	163
Površina spremembe na parceli	709.47409999900003
Podatki o zemljišču (ZKP 2018)	
K.O.	1943
Parc. št.	426/19
Namenska raba 2018 (ur objava)	
Namenska raba pred OPN	P - območja proizvodnih dejavnosti
Namenska raba z OPN	K1 - najboljša kmetijska zemljišča
Enota urejanja prostora z OPN	EOP-91
Stanje v prostoru 2018	
Dejanska raba	trajni travnik, drevesa in grmičevje, neobdelano kmetijsko zemljišče
Boniteta kmetijskega zemljišča nad 35	DA
Varstveni in pravni režimi (stanje leta 2018)	
Narava	Zavarovano območje - NE Območje naravne vrednote - 0 Natura 2000 - NE Ekološko pomembno območje -NE
Kultura	Češenik - Park gradu Češenik 3008770 vplivno območje vrtnoarhitekturna dediščina
Varovalni gozd	NE
Poplave	DA
Vodovarstveno območje in režim	NE
Gospodarska javna infrastruktura – prenosni vod	NE
Opremljenost z gospodarsko javno infrastrukturo (stanje leta 2018)	
Cesta	NE
Vodovod	NE
Kanalizacija	NE
Elektrika – 0,4 kV	NE
Plin	NE
Telekomunikacije	NE

PODATKI O PARCELI	
Oznaka spremembe	163
Površina spremembe na parceli	1.02420000001
Podatki o zemljišču (ZKP 2018)	
K.O.	1943
Parc. št.	690/16
Namenska raba 2018 (ur objava)	
Namenska raba pred OPN	P - območja proizvodnih dejavnosti
Namenska raba z OPN	K1 - najboljša kmetijska zemljišča
Enota urejanja prostora z OPN	EOP-91
Stanje v prostoru 2018	
Dejanska raba	trajni travnik, gozd
Boniteta kmetijskega zemljišča nad 35	DA
Varstveni in pravni režimi (stanje leta 2018)	
Narava	<i>Zavarovano območje - NE</i> <i>Območje naravne vrednote - 0</i> <i>Natura 2000 - NE</i> <i>Ekološko pomembno območje -NE</i>
Kultura	Češenik - Park gradu Češenik 3008770 vplivno območje vrtnoarhitekturna dediščina
Varovalni gozd	NE
Poplave	NE
Vodovarstveno območje in režim	NE
Gospodarska javna infrastruktura – prenosni vod	NE
Opremljenost z gospodarsko javno infrastrukturo (stanje leta 2018)	
Cesta	NE
Vodovod	NE
Kanalizacija	NE
Elektrika – 0,4 kV	NE
Plin	NE
Telekomunikacije	NE

PODATKI O PARCELI	
Oznaka spremembe	163
Površina spremembe na parceli	315.16276114200002
Podatki o zemljišču (ZKP 2018)	
K.O.	1943
Parc. št.	685/2
Namenska raba 2018 (ur objava)	
Namenska raba pred OPN	P - območja proizvodnih dejavnosti
Namenska raba z OPN	K1 - najboljša kmetijska zemljišča
Enota urejanja prostora z OPN	EOP-91
Stanje v prostoru 2018	
Dejanska raba	trajni travnik, pozidano in sorodno zemljišče
Boniteta kmetijskega zemljišča nad 35	DA
Varstveni in pravni režimi (stanje leta 2018)	
Narava	<i>Zavarovano območje - NE</i> <i>Območje naravne vrednote - 0</i> <i>Natura 2000 - NE</i> <i>Ekološko pomembno območje -NE</i>
Kultura	NE
Varovalni gozd	NE
Poplave	NE
Vodovarstveno območje in režim	NE
Gospodarska javna infrastruktura – prenosni vod	NE
Opremljenost z gospodarsko javno infrastrukturo (stanje leta 2018)	
Cesta	NE
Vodovod	NE
Kanalizacija	NE
Elektrika – 0,4 kV	NE
Plin	NE
Telekomunikacije	NE

PODATKI O PARCELI	
Oznaka spremembe	163
Površina spremembe na parceli	816.85692742100002
Podatki o zemljišču (ZKP 2018)	
K.O.	1943
Parc. št.	686/1
Namenska raba 2018 (ur objava)	
Namenska raba pred OPN	P - območja proizvodnih dejavnosti
Namenska raba z OPN	K1 - najboljša kmetijska zemljišča
Enota urejanja prostora z OPN	EOP-91
Stanje v prostoru 2018	
Dejanska raba	trajni travnik, pozidano in sorodno zemljišče
Boniteta kmetijskega zemljišča nad 35	DA
Varstveni in pravni režimi (stanje leta 2018)	
Narava	<i>Zavarovano območje - NE</i> <i>Območje naravne vrednote - 0</i> <i>Natura 2000 - NE</i> <i>Ekološko pomembno območje -NE</i>
Kultura	NE
Varovalni gozd	NE
Poplave	NE
Vodovarstveno območje in režim	NE
Gospodarska javna infrastruktura – prenosni vod	NE
Opremljenost z gospodarsko javno infrastrukturo (stanje leta 2018)	
Cesta	NE
Vodovod	NE
Kanalizacija	NE
Elektrika – 0,4 kV	NE
Plin	NE
Telekomunikacije	NE

PODATKI O PARCELI	
Oznaka spremembe	163
Površina spremembe na parceli	202.55362189900001
Podatki o zemljišču (ZKP 2018)	
K.O.	1943
Parc. št.	686/2
Namenska raba 2018 (ur objava)	
Namenska raba pred OPN	P - območja proizvodnih dejavnosti
Namenska raba z OPN	K1 - najboljša kmetijska zemljišča
Enota urejanja prostora z OPN	EOP-91
Stanje v prostoru 2018	
Dejanska raba	trajni travnik, pozidano in sorodno zemljišče
Boniteta kmetijskega zemljišča nad 35	DA
Varstveni in pravni režimi (stanje leta 2018)	
Narava	<i>Zavarovano območje - NE</i> <i>Območje naravne vrednote - 0</i> <i>Natura 2000 - NE</i> <i>Ekološko pomembno območje -NE</i>
Kultura	NE
Varovalni gozd	NE
Poplave	NE
Vodovarstveno območje in režim	NE
Gospodarska javna infrastruktura – prenosni vod	NE
Opremljenost z gospodarsko javno infrastrukturo (stanje leta 2018)	
Cesta	NE
Vodovod	NE
Kanalizacija	NE
Elektrika – 0,4 kV	NE
Plin	NE
Telekomunikacije	NE

PODATKI O PARCELI	
Oznaka spremembe	163
Površina spremembe na parceli	146.84892801199999
Podatki o zemljišču (ZKP 2018)	
K.O.	1943
Parc. št.	687/2
Namenska raba 2018 (ur objava)	
Namenska raba pred OPN	P - območja proizvodnih dejavnosti
Namenska raba z OPN	K1 - najboljša kmetijska zemljišča
Enota urejanja prostora z OPN	EOP-91
Stanje v prostoru 2018	
Dejanska raba	trajni travnik, pozidano in sorodno zemljišče
Boniteta kmetijskega zemljišča nad 35	DA
Varstveni in pravni režimi (stanje leta 2018)	
Narava	<i>Zavarovano območje - NE</i> <i>Območje naravne vrednote - 0</i> <i>Natura 2000 - NE</i> <i>Ekološko pomembno območje -NE</i>
Kultura	NE
Varovalni gozd	NE
Poplave	NE
Vodovarstveno območje in režim	NE
Gospodarska javna infrastruktura – prenosni vod	NE
Opremljenost z gospodarsko javno infrastrukturo (stanje leta 2018)	
Cesta	NE
Vodovod	NE
Kanalizacija	NE
Elektrika – 0,4 kV	NE
Plin	NE
Telekomunikacije	NE

PODATKI O PARCELI	
Oznaka spremembe	163
Površina spremembe na parceli	1339.61110525
Podatki o zemljišču (ZKP 2018)	
K.O.	1943
Parc. št.	1790
Namenska raba 2018 (ur objava)	
Namenska raba pred OPN	P - območja proizvodnih dejavnosti
Namenska raba z OPN	K1 - najboljša kmetijska zemljišča
Enota urejanja prostora z OPN	EOP-91
Stanje v prostoru 2018	
Dejanska raba	trajni travnik, pozidano in sorodno zemljišče, kmetijsko zemljišče v zaraščanju
Boniteta kmetijskega zemljišča nad 35	DA
Varstveni in pravni režimi (stanje leta 2018)	
Narava	<i>Zavarovano območje - NE</i> <i>Območje naravne vrednote - 0</i> <i>Natura 2000 - NE</i> <i>Ekološko pomembno območje -NE</i>
Kultura	NE
Varovalni gozd	NE
Poplave	NE
Vodovarstveno območje in režim	NE
Gospodarska javna infrastruktura – prenosni vod	NE
Opremljenost z gospodarsko javno infrastrukturo (stanje leta 2018)	
Cesta	NE
Vodovod	NE
Kanalizacija	NE
Elektrika – 0,4 kV	NE
Plin	NE
Telekomunikacije	NE

PODATKI O PARCELI	
Oznaka spremembe	163
Površina spremembe na parceli	1886.0887809000001
Podatki o zemljišču (ZKP 2018)	
K.O.	1943
Parc. št.	1791/1
Namenska raba 2018 (ur objava)	
Namenska raba pred OPN	P - območja proizvodnih dejavnosti
Namenska raba z OPN	K1 - najboljša kmetijska zemljišča
Enota urejanja prostora z OPN	EOP-91
Stanje v prostoru 2018	
Dejanska raba	trajni travnik, voda, ekstenzivni oziroma travniški sadovnjak
Boniteta kmetijskega zemljišča nad 35	DA
Varstveni in pravni režimi (stanje leta 2018)	
Narava	Zavarovano območje - NE Območje naravne vrednote - 0 Natura 2000 - NE Ekološko pomembno območje -NE
Kultura	NE
Varovalni gozd	NE
Poplave	NE
Vodovarstveno območje in režim	NE
Gospodarska javna infrastruktura – prenosni vod	NE
Opremljenost z gospodarsko javno infrastrukturo (stanje leta 2018)	
Cesta	NE
Vodovod	NE
Kanalizacija	NE
Elektrika – 0,4 kV	NE
Plin	NE
Telekomunikacije	NE

PODATKI O PARCELI	
Oznaka spremembe	163
Površina spremembe na parceli	3435.3439499999999
Podatki o zemljišču (ZKP 2018)	
K.O.	1943
Parc. št.	426/38
Namenska raba 2018 (ur objava)	
Namenska raba pred OPN	P - območja proizvodnih dejavnosti
Namenska raba z OPN	K1 - najboljša kmetijska zemljišča
Enota urejanja prostora z OPN	EOP-91
Stanje v prostoru 2018	
Dejanska raba	kmetijsko zemljišče v zaraščanju, trajni travnik
Boniteta kmetijskega zemljišča nad 35	DA
Varstveni in pravni režimi (stanje leta 2018)	
Narava	<i>Zavarovano območje - NE</i> <i>Območje naravne vrednote - 0</i> <i>Natura 2000 - NE</i> <i>Ekološko pomembno območje -NE</i>
Kultura	Češenik - Park gradu Češenik 3008770 vplivno območje vrtnoarhitekturna dediščina
Varovalni gozd	NE
Poplave	DA
Vodovarstveno območje in režim	NE
Gospodarska javna infrastruktura – prenosni vod	NE
Opremljenost z gospodarsko javno infrastrukturo (stanje leta 2018)	
Cesta	NE
Vodovod	NE
Kanalizacija	NE
Elektrika – 0,4 kV	NE
Plin	NE
Telekomunikacije	NE

PODATKI O PARCELI	
Oznaka spremembe	163
Površina spremembe na parceli	336.53264999999999
Podatki o zemljišču (ZKP 2018)	
K.O.	1943
Parc. št.	691/25
Namenska raba 2018 (ur objava)	
Namenska raba pred OPN	P - območja proizvodnih dejavnosti
Namenska raba z OPN	K1 - najboljša kmetijska zemljišča
Enota urejanja prostora z OPN	EOP-91
Stanje v prostoru 2018	
Dejanska raba	kmetijsko zemljišče v zaraščanju, neobdelano kmetijsko zemljišče
Boniteta kmetijskega zemljišča nad 35	DA
Varstveni in pravni režimi (stanje leta 2018)	
Narava	Zavarovano območje - NE Območje naravne vrednote - 0 Natura 2000 - NE Ekološko pomembno območje -NE
Kultura	Češenik - Park gradu Češenik 3008770 vplivno območje vrtnoarhitekturna dediščina
Varovalni gozd	NE
Poplave	NE
Vodovarstveno območje in režim	NE
Gospodarska javna infrastruktura – prenosni vod	NE
Opremljenost z gospodarsko javno infrastrukturo (stanje leta 2018)	
Cesta	NE
Vodovod	NE
Kanalizacija	NE
Elektrika – 0,4 kV	NE
Plin	NE
Telekomunikacije	NE

PODATKI O PARCELI	
Oznaka spremembe	163
Površina spremembe na parceli	40.606399999799997
Podatki o zemljišču (ZKP 2018)	
K.O.	1943
Parc. št.	691/9
Namenska raba 2018 (ur objava)	
Namenska raba pred OPN	P - območja proizvodnih dejavnosti
Namenska raba z OPN	K1 - najboljša kmetijska zemljišča
Enota urejanja prostora z OPN	EOP-91
Stanje v prostoru 2018	
Dejanska raba	kmetijsko zemljišče v zaraščanju, neobdelano kmetijsko zemljišče
Boniteta kmetijskega zemljišča nad 35	DA
Varstveni in pravni režimi (stanje leta 2018)	
Narava	Zavarovano območje - NE Območje naravne vrednote - 0 Natura 2000 - NE Ekološko pomembno območje -NE
Kultura	Češenik - Park gradu Češenik 3008770 vplivno območje vrtnoarhitekturna dediščina
Varovalni gozd	NE
Poplave	NE
Vodovarstveno območje in režim	NE
Gospodarska javna infrastruktura – prenosni vod	NE
Opremljenost z gospodarsko javno infrastrukturo (stanje leta 2018)	
Cesta	NE
Vodovod	NE
Kanalizacija	NE
Elektrika – 0,4 kV	NE
Plin	NE
Telekomunikacije	NE

PODATKI O PARCELI	
Oznaka spremembe	163
Površina spremembe na parceli	109.01994999999999
Podatki o zemljišču (ZKP 2018)	
K.O.	1943
Parc. št.	690/10
Namenska raba 2018 (ur objava)	
Namenska raba pred OPN	P - območja proizvodnih dejavnosti
Namenska raba z OPN	K1 - najboljša kmetijska zemljišča
Enota urejanja prostora z OPN	EOP-91
Stanje v prostoru 2018	
Dejanska raba	kmetijsko zemljišče v zaraščanju, neobdelano kmetijsko zemljišče
Boniteta kmetijskega zemljišča nad 35	DA
Varstveni in pravni režimi (stanje leta 2018)	
Narava	Zavarovano območje - NE Območje naravne vrednote - 0 Natura 2000 - NE Ekološko pomembno območje -NE
Kultura	Češenik - Park gradu Češenik 3008770 vplivno območje vrtnoarhitekturna dediščina
Varovalni gozd	NE
Poplave	NE
Vodovarstveno območje in režim	NE
Gospodarska javna infrastruktura – prenosni vod	NE
Opremljenost z gospodarsko javno infrastrukturo (stanje leta 2018)	
Cesta	NE
Vodovod	NE
Kanalizacija	NE
Elektrika – 0,4 kV	NE
Plin	NE
Telekomunikacije	NE

PODATKI O PARCELI	
Oznaka spremembe	163
Površina spremembe na parceli	148.3674
Podatki o zemljišču (ZKP 2018)	
K.O.	1943
Parc. št.	690/20
Namenska raba 2018 (ur objava)	
Namenska raba pred OPN	P - območja proizvodnih dejavnosti
Namenska raba z OPN	K1 - najboljša kmetijska zemljišča
Enota urejanja prostora z OPN	EOP-91
Stanje v prostoru 2018	
Dejanska raba	kmetijsko zemljišče v zaraščanju, neobdelano kmetijsko zemljišče
Boniteta kmetijskega zemljišča nad 35	DA
Varstveni in pravni režimi (stanje leta 2018)	
Narava	Zavarovano območje - NE Območje naravne vrednote - 0 Natura 2000 - NE Ekološko pomembno območje -NE
Kultura	Češenik - Park gradu Češenik 3008770 vplivno območje vrtnoarhitekturna dediščina
Varovalni gozd	NE
Poplave	NE
Vodovarstveno območje in režim	NE
Gospodarska javna infrastruktura – prenosni vod	NE
Opremljenost z gospodarsko javno infrastrukturo (stanje leta 2018)	
Cesta	NE
Vodovod	NE
Kanalizacija	NE
Elektrika – 0,4 kV	NE
Plin	NE
Telekomunikacije	NE

PODATKI O PARCELI	
Oznaka spremembe	163
Površina spremembe na parceli	87.008399999900007
Podatki o zemljišču (ZKP 2018)	
K.O.	1943
Parc. št.	691/10
Namenska raba 2018 (ur objava)	
Namenska raba pred OPN	P - območja proizvodnih dejavnosti
Namenska raba z OPN	K1 - najboljša kmetijska zemljišča
Enota urejanja prostora z OPN	EOP-91
Stanje v prostoru 2018	
Dejanska raba	kmetijsko zemljišče v zaraščanju, neobdelano kmetijsko zemljišče
Boniteta kmetijskega zemljišča nad 35	DA
Varstveni in pravni režimi (stanje leta 2018)	
Narava	Zavarovano območje - NE Območje naravne vrednote - 0 Natura 2000 - NE Ekološko pomembno območje -NE
Kultura	Češenik - Park gradu Češenik 3008770 vplivno območje vrtnoarhitekturna dediščina
Varovalni gozd	NE
Poplave	NE
Vodovarstveno območje in režim	NE
Gospodarska javna infrastruktura – prenosni vod	NE
Opremljenost z gospodarsko javno infrastrukturo (stanje leta 2018)	
Cesta	NE
Vodovod	NE
Kanalizacija	NE
Elektrika – 0,4 kV	NE
Plin	NE
Telekomunikacije	NE

PODATKI O PARCELI	
Oznaka spremembe	163
Površina spremembe na parceli	878.81214999999997
Podatki o zemljišču (ZKP 2018)	
K.O.	1943
Parc. št.	691/11
Namenska raba 2018 (ur objava)	
Namenska raba pred OPN	P - območja proizvodnih dejavnosti
Namenska raba z OPN	K1 - najboljša kmetijska zemljišča
Enota urejanja prostora z OPN	EOP-91
Stanje v prostoru 2018	
Dejanska raba	kmetijsko zemljišče v zaraščanju, neobdelano kmetijsko zemljišče
Boniteta kmetijskega zemljišča nad 35	DA
Varstveni in pravni režimi (stanje leta 2018)	
Narava	Zavarovano območje - NE Območje naravne vrednote - 0 Natura 2000 - NE Ekološko pomembno območje -NE
Kultura	Češenik - Park gradu Češenik 3008770 vplivno območje vrtnoarhitekturna dediščina
Varovalni gozd	NE
Poplave	NE
Vodovarstveno območje in režim	NE
Gospodarska javna infrastruktura – prenosni vod	NE
Opremljenost z gospodarsko javno infrastrukturo (stanje leta 2018)	
Cesta	NE
Vodovod	NE
Kanalizacija	NE
Elektrika – 0,4 kV	NE
Plin	NE
Telekomunikacije	NE

PODATKI O PARCELI	
Oznaka spremembe	163
Površina spremembe na parceli	897.07145000000003
Podatki o zemljišču (ZKP 2018)	
K.O.	1943
Parc. št.	691/13
Namenska raba 2018 (ur objava)	
Namenska raba pred OPN	P - območja proizvodnih dejavnosti
Namenska raba z OPN	K1 - najboljša kmetijska zemljišča
Enota urejanja prostora z OPN	EOP-91
Stanje v prostoru 2018	
Dejanska raba	kmetijsko zemljišče v zaraščanju, neobdelano kmetijsko zemljišče
Boniteta kmetijskega zemljišča nad 35	DA
Varstveni in pravni režimi (stanje leta 2018)	
Narava	Zavarovano območje - NE Območje naravne vrednote - 0 Natura 2000 - NE Ekološko pomembno območje -NE
Kultura	Češenik - Park gradu Češenik 3008770 vplivno območje vrtnoarhitekturna dediščina
Varovalni gozd	NE
Poplave	NE
Vodovarstveno območje in režim	NE
Gospodarska javna infrastruktura – prenosni vod	NE
Opremljenost z gospodarsko javno infrastrukturo (stanje leta 2018)	
Cesta	NE
Vodovod	NE
Kanalizacija	NE
Elektrika – 0,4 kV	NE
Plin	NE
Telekomunikacije	NE

PODATKI O PARCELI	
Oznaka spremembe	163
Površina spremembe na parceli	982.39699999899995
Podatki o zemljišču (ZKP 2018)	
K.O.	1943
Parc. št.	691/16
Namenska raba 2018 (ur objava)	
Namenska raba pred OPN	P - območja proizvodnih dejavnosti
Namenska raba z OPN	K1 - najboljša kmetijska zemljišča
Enota urejanja prostora z OPN	EOP-91
Stanje v prostoru 2018	
Dejanska raba	kmetijsko zemljišče v zaraščanju, neobdelano kmetijsko zemljišče
Boniteta kmetijskega zemljišča nad 35	DA
Varstveni in pravni režimi (stanje leta 2018)	
Narava	Zavarovano območje - NE Območje naravne vrednote - 0 Natura 2000 - NE Ekološko pomembno območje -NE
Kultura	Češenik - Park gradu Češenik 3008770 vplivno območje vrtnoarhitekturna dediščina
Varovalni gozd	NE
Poplave	NE
Vodovarstveno območje in režim	NE
Gospodarska javna infrastruktura – prenosni vod	NE
Opremljenost z gospodarsko javno infrastrukturo (stanje leta 2018)	
Cesta	NE
Vodovod	NE
Kanalizacija	NE
Elektrika – 0,4 kV	NE
Plin	NE
Telekomunikacije	NE

PODATKI O PARCELI	
Oznaka spremembe	163
Površina spremembe na parceli	133.38184999999999
Podatki o zemljišču (ZKP 2018)	
K.O.	1943
Parc. št.	691/18
Namenska raba 2018 (ur objava)	
Namenska raba pred OPN	P - območja proizvodnih dejavnosti
Namenska raba z OPN	K1 - najboljša kmetijska zemljišča
Enota urejanja prostora z OPN	EOP-91
Stanje v prostoru 2018	
Dejanska raba	kmetijsko zemljišče v zaraščanju, neobdelano kmetijsko zemljišče
Boniteta kmetijskega zemljišča nad 35	DA
Varstveni in pravni režimi (stanje leta 2018)	
Narava	Zavarovano območje - NE Območje naravne vrednote - 0 Natura 2000 - NE Ekološko pomembno območje -NE
Kultura	Češenik - Park gradu Češenik 3008770 vplivno območje vrtnoarhitekturna dediščina
Varovalni gozd	NE
Poplave	NE
Vodovarstveno območje in režim	NE
Gospodarska javna infrastruktura – prenosni vod	NE
Opremljenost z gospodarsko javno infrastrukturo (stanje leta 2018)	
Cesta	NE
Vodovod	NE
Kanalizacija	NE
Elektrika – 0,4 kV	NE
Plin	NE
Telekomunikacije	NE

PODATKI O PARCELI	
Oznaka spremembe	163
Površina spremembe na parceli	982.78979999900002
Podatki o zemljišču (ZKP 2018)	
K.O.	1943
Parc. št.	691/20
Namenska raba 2018 (ur objava)	
Namenska raba pred OPN	P - območja proizvodnih dejavnosti
Namenska raba z OPN	K1 - najboljša kmetijska zemljišča
Enota urejanja prostora z OPN	EOP-91
Stanje v prostoru 2018	
Dejanska raba	kmetijsko zemljišče v zaraščanju, neobdelano kmetijsko zemljišče
Boniteta kmetijskega zemljišča nad 35	DA
Varstveni in pravni režimi (stanje leta 2018)	
Narava	Zavarovano območje - NE Območje naravne vrednote - 0 Natura 2000 - NE Ekološko pomembno območje -NE
Kultura	Češenik - Park gradu Češenik 3008770 vplivno območje vrtnoarhitekturna dediščina
Varovalni gozd	NE
Poplave	NE
Vodovarstveno območje in režim	NE
Gospodarska javna infrastruktura – prenosni vod	NE
Opremljenost z gospodarsko javno infrastrukturo (stanje leta 2018)	
Cesta	NE
Vodovod	NE
Kanalizacija	NE
Elektrika – 0,4 kV	NE
Plin	NE
Telekomunikacije	NE

PODATKI O PARCELI	
Oznaka spremembe	163
Površina spremembe na parceli	667.25649999999996
Podatki o zemljišču (ZKP 2018)	
K.O.	1943
Parc. št.	691/21
Namenska raba 2018 (ur objava)	
Namenska raba pred OPN	P - območja proizvodnih dejavnosti
Namenska raba z OPN	K1 - najboljša kmetijska zemljišča
Enota urejanja prostora z OPN	EOP-91
Stanje v prostoru 2018	
Dejanska raba	kmetijsko zemljišče v zaraščanju, neobdelano kmetijsko zemljišče
Boniteta kmetijskega zemljišča nad 35	DA
Varstveni in pravni režimi (stanje leta 2018)	
Narava	Zavarovano območje - NE Območje naravne vrednote - 0 Natura 2000 - NE Ekološko pomembno območje -NE
Kultura	Češenik - Park gradu Češenik 3008770 vplivno območje vrtnoarhitekturna dediščina
Varovalni gozd	NE
Poplave	NE
Vodovarstveno območje in režim	NE
Gospodarska javna infrastruktura – prenosni vod	NE
Opremljenost z gospodarsko javno infrastrukturo (stanje leta 2018)	
Cesta	NE
Vodovod	NE
Kanalizacija	NE
Elektrika – 0,4 kV	NE
Plin	NE
Telekomunikacije	NE

PODATKI O PARCELI	
Oznaka spremembe	163
Površina spremembe na parceli	1042.4287075300001
Podatki o zemljišču (ZKP 2018)	
K.O.	1943
Parc. št.	691/22
Namenska raba 2018 (ur objava)	
Namenska raba pred OPN	P - območja proizvodnih dejavnosti
Namenska raba z OPN	K1 - najboljša kmetijska zemljišča
Enota urejanja prostora z OPN	EOP-91
Stanje v prostoru 2018	
Dejanska raba	kmetijsko zemljišče v zaraščanju, neobdelano kmetijsko zemljišče
Boniteta kmetijskega zemljišča nad 35	DA
Varstveni in pravni režimi (stanje leta 2018)	
Narava	Zavarovano območje - NE Območje naravne vrednote - 0 Natura 2000 - NE Ekološko pomembno območje -NE
Kultura	Češenik - Park gradu Češenik 3008770 vplivno območje vrtnoarhitekturna dediščina
Varovalni gozd	NE
Poplave	NE
Vodovarstveno območje in režim	NE
Gospodarska javna infrastruktura – prenosni vod	NE
Opremljenost z gospodarsko javno infrastrukturo (stanje leta 2018)	
Cesta	NE
Vodovod	NE
Kanalizacija	NE
Elektrika – 0,4 kV	NE
Plin	NE
Telekomunikacije	NE

PODATKI O PARCELI	
Oznaka spremembe	163
Površina spremembe na parceli	120.729362593
Podatki o zemljišču (ZKP 2018)	
K.O.	1943
Parc. št.	691/23
Namenska raba 2018 (ur objava)	
Namenska raba pred OPN	P - območja proizvodnih dejavnosti
Namenska raba z OPN	K1 - najboljša kmetijska zemljišča
Enota urejanja prostora z OPN	EOP-91
Stanje v prostoru 2018	
Dejanska raba	kmetijsko zemljišče v zaraščanju, neobdelano kmetijsko zemljišče
Boniteta kmetijskega zemljišča nad 35	DA
Varstveni in pravni režimi (stanje leta 2018)	
Narava	Zavarovano območje - NE Območje naravne vrednote - 0 Natura 2000 - NE Ekološko pomembno območje -NE
Kultura	Češenik - Park gradu Češenik 3008770 vplivno območje vrtnoarhitekturna dediščina
Varovalni gozd	NE
Poplave	NE
Vodovarstveno območje in režim	NE
Gospodarska javna infrastruktura – prenosni vod	NE
Opremljenost z gospodarsko javno infrastrukturo (stanje leta 2018)	
Cesta	NE
Vodovod	NE
Kanalizacija	NE
Elektrika – 0,4 kV	NE
Plin	NE
Telekomunikacije	NE

PODATKI O PARCELI	
Oznaka spremembe	163
Površina spremembe na parceli	43.977967294199999
Podatki o zemljišču (ZKP 2018)	
K.O.	1943
Parc. št.	427/2
Namenska raba 2018 (ur objava)	
Namenska raba pred OPN	P - območja proizvodnih dejavnosti
Namenska raba z OPN	K1 - najboljša kmetijska zemljišča
Enota urejanja prostora z OPN	EOP-91
Stanje v prostoru 2018	
Dejanska raba	drevesa in grmičevje, trajni travnik
Boniteta kmetijskega zemljišča nad 35	DA
Varstveni in pravni režimi (stanje leta 2018)	
Narava	<i>Zavarovano območje - NE</i> <i>Območje naravne vrednote - 0</i> <i>Natura 2000 - NE</i> <i>Ekološko pomembno območje -NE</i>
Kultura	Češenik - Park gradu Češenik 3008770 vplivno območje vrtnoarhitekturna dediščina
Varovalni gozd	NE
Poplave	DA
Vodovarstveno območje in režim	NE
Gospodarska javna infrastruktura – prenosni vod	NE
Opremljenost z gospodarsko javno infrastrukturo (stanje leta 2018)	
Cesta	NE
Vodovod	NE
Kanalizacija	NE
Elektrika – 0,4 kV	NE
Plin	NE
Telekomunikacije	NE

PODATKI O PARCELI	
Oznaka spremembe	163
Površina spremembe na parceli	12.1709
Podatki o zemljišču (ZKP 2018)	
K.O.	1943
Parc. št.	690/9
Namenska raba 2018 (ur objava)	
Namenska raba pred OPN	P - območja proizvodnih dejavnosti
Namenska raba z OPN	K1 - najboljša kmetijska zemljišča
Enota urejanja prostora z OPN	EOP-91
Stanje v prostoru 2018	
Dejanska raba	neobdelano kmetijsko zemljišče, trajni travnik
Boniteta kmetijskega zemljišča nad 35	DA
Varstveni in pravni režimi (stanje leta 2018)	
Narava	<i>Zavarovano območje - NE</i> <i>Območje naravne vrednote - 0</i> <i>Natura 2000 - NE</i> <i>Ekološko pomembno območje -NE</i>
Kultura	Češenik - Park gradu Češenik 3008770 vplivno območje vrtnoarhitekturna dediščina
Varovalni gozd	NE
Poplave	NE
Vodovarstveno območje in režim	NE
Gospodarska javna infrastruktura – prenosni vod	NE
Opremljenost z gospodarsko javno infrastrukturo (stanje leta 2018)	
Cesta	NE
Vodovod	NE
Kanalizacija	NE
Elektrika – 0,4 kV	NE
Plin	NE
Telekomunikacije	NE

PODATKI O PARCELI	
Oznaka spremembe	163
Površina spremembe na parceli	145.947
Podatki o zemljišču (ZKP 2018)	
K.O.	1943
Parc. št.	691/17
Namenska raba 2018 (ur objava)	
Namenska raba pred OPN	P - območja proizvodnih dejavnosti
Namenska raba z OPN	K1 - najboljša kmetijska zemljišča
Enota urejanja prostora z OPN	EOP-91
Stanje v prostoru 2018	
Dejanska raba	neobdelano kmetijsko zemljišče, trajni travnik
Boniteta kmetijskega zemljišča nad 35	DA
Varstveni in pravni režimi (stanje leta 2018)	
Narava	<i>Zavarovano območje - NE</i> <i>Območje naravne vrednote - 0</i> <i>Natura 2000 - NE</i> <i>Ekološko pomembno območje -NE</i>
Kultura	Češenik - Park gradu Češenik 3008770 vplivno območje vrtnoarhitekturna dediščina
Varovalni gozd	NE
Poplave	NE
Vodovarstveno območje in režim	NE
Gospodarska javna infrastruktura – prenosni vod	NE
Opremljenost z gospodarsko javno infrastrukturo (stanje leta 2018)	
Cesta	NE
Vodovod	NE
Kanalizacija	NE
Elektrika – 0,4 kV	NE
Plin	NE
Telekomunikacije	NE

PODATKI O PARCELI	
Oznaka spremembe	163
Površina spremembe na parceli	126.221700001
Podatki o zemljišču (ZKP 2018)	
K.O.	1943
Parc. št.	691/19
Namenska raba 2018 (ur objava)	
Namenska raba pred OPN	P - območja proizvodnih dejavnosti
Namenska raba z OPN	K1 - najboljša kmetijska zemljišča
Enota urejanja prostora z OPN	EOP-91
Stanje v prostoru 2018	
Dejanska raba	neobdelano kmetijsko zemljišče, trajni travnik, kmetijsko zemljišče v zaraščanju
Boniteta kmetijskega zemljišča nad 35	DA
Varstveni in pravni režimi (stanje leta 2018)	
Narava	Zavarovano območje - NE Območje naravne vrednote - 0 Natura 2000 - NE Ekološko pomembno območje -NE
Kultura	Češenik - Park gradu Češenik 3008770 vplivno območje vrtnoarhitekturna dediščina
Varovalni gozd	NE
Poplave	NE
Vodovarstveno območje in režim	NE
Gospodarska javna infrastruktura – prenosni vod	NE
Opremljenost z gospodarsko javno infrastrukturo (stanje leta 2018)	
Cesta	NE
Vodovod	NE
Kanalizacija	NE
Elektrika – 0,4 kV	NE
Plin	NE
Telekomunikacije	NE

PODATKI O PARCELI	
Oznaka spremembe	163
Površina spremembe na parceli	1426.10815
Podatki o zemljišču (ZKP 2018)	
K.O.	1943
Parc. št.	426/73
Namenska raba 2018 (ur objava)	
Namenska raba pred OPN	P - območja proizvodnih dejavnosti
Namenska raba z OPN	K1 - najboljša kmetijska zemljišča
Enota urejanja prostora z OPN	EOP-91
Stanje v prostoru 2018	
Dejanska raba	neobdelano kmetijsko zemljišče, pozidano in sorodno zemljišče
Boniteta kmetijskega zemljišča nad 35	DA
Varstveni in pravni režimi (stanje leta 2018)	
Narava	Zavarovano območje - NE Območje naravne vrednote - 0 Natura 2000 - NE Ekološko pomembno območje -NE
Kultura	Češenik - Park gradu Češenik 3008770 vplivno območje vrtnoarhitekturna dediščina
Varovalni gozd	NE
Poplave	DA
Vodovarstveno območje in režim	NE
Gospodarska javna infrastruktura – prenosni vod	NE
Opremljenost z gospodarsko javno infrastrukturo (stanje leta 2018)	
Cesta	NE
Vodovod	NE
Kanalizacija	NE
Elektrika – 0,4 kV	NE
Plin	NE
Telekomunikacije	NE

PODATKI O PARCELI	
Oznaka spremembe	163
Površina spremembe na parceli	326.2269
Podatki o zemljišču (ZKP 2018)	
K.O.	1943
Parc. št.	700/8
Namenska raba 2018 (ur objava)	
Namenska raba pred OPN	P - območja proizvodnih dejavnosti
Namenska raba z OPN	K1 - najboljša kmetijska zemljišča, G - gozdna zemljišča
Enota urejanja prostora z OPN	EOP-91
Stanje v prostoru 2018	
Dejanska raba	trajni travnik
Boniteta kmetijskega zemljišča nad 35	DA
Varstveni in pravni režimi (stanje leta 2018)	
Narava	Zavarovano območje - NE Območje naravne vrednote - 0 Natura 2000 - NE Ekološko pomembno območje -NE
Kultura	Češenik - Park gradu Češenik 3008770 vplivno območje vrtnoarhitekturna dediščina
Varovalni gozd	NE
Poplave	NE
Vodovarstveno območje in režim	NE
Gospodarska javna infrastruktura – prenosni vod	NE
Opremljenost z gospodarsko javno infrastrukturo (stanje leta 2018)	
Cesta	NE
Vodovod	NE
Kanalizacija	NE
Elektrika – 0,4 kV	NE
Plin	NE
Telekomunikacije	NE

PODATKI O PARCELI	
Oznaka spremembe	163
Površina spremembe na parceli	15.5992000001
Podatki o zemljišču (ZKP 2018)	
K.O.	1943
Parc. št.	703/3
Namenska raba 2018 (ur objava)	
Namenska raba pred OPN	P - območja proizvodnih dejavnosti
Namenska raba z OPN	K1 - najboljša kmetijska zemljišča, G - gozdna zemljišča
Enota urejanja prostora z OPN	EOP-91
Stanje v prostoru 2018	
Dejanska raba	trajni travnik
Boniteta kmetijskega zemljišča nad 35	DA
Varstveni in pravni režimi (stanje leta 2018)	
Narava	Zavarovano območje - NE Območje naravne vrednote - 0 Natura 2000 - NE Ekološko pomembno območje -NE
Kultura	Češenik - Park gradu Češenik 3008770 vplivno območje vrtnoarhitekturna dediščina
Varovalni gozd	NE
Poplave	NE
Vodovarstveno območje in režim	NE
Gospodarska javna infrastruktura – prenosni vod	NE
Opremljenost z gospodarsko javno infrastrukturo (stanje leta 2018)	
Cesta	NE
Vodovod	NE
Kanalizacija	NE
Elektrika – 0,4 kV	NE
Plin	NE
Telekomunikacije	NE

PODATKI O PARCELI	
Oznaka spremembe	163
Površina spremembe na parceli	76.668599999999998
Podatki o zemljišču (ZKP 2018)	
K.O.	1943
Parc. št.	690/11
Namenska raba 2018 (ur objava)	
Namenska raba pred OPN	P - območja proizvodnih dejavnosti
Namenska raba z OPN	K1 - najboljša kmetijska zemljišča, G - gozdna zemljišča
Enota urejanja prostora z OPN	EOP-91
Stanje v prostoru 2018	
Dejanska raba	neobdelano kmetijsko zemljišče
Boniteta kmetijskega zemljišča nad 35	DA
Varstveni in pravni režimi (stanje leta 2018)	
Narava	Zavarovano območje - NE Območje naravne vrednote - 0 Natura 2000 - NE Ekološko pomembno območje -NE
Kultura	Češenik - Park gradu Češenik 3008770 vplivno območje vrtnoarhitekturna dediščina
Varovalni gozd	NE
Poplave	NE
Vodovarstveno območje in režim	NE
Gospodarska javna infrastruktura – prenosni vod	NE
Opremljenost z gospodarsko javno infrastrukturo (stanje leta 2018)	
Cesta	NE
Vodovod	NE
Kanalizacija	NE
Elektrika – 0,4 kV	NE
Plin	NE
Telekomunikacije	NE

PODATKI O PARCELI	
Oznaka spremembe	163
Površina spremembe na parceli	162.30779999999999
Podatki o zemljišču (ZKP 2018)	
K.O.	1943
Parc. št.	690/12
Namenska raba 2018 (ur objava)	
Namenska raba pred OPN	P - območja proizvodnih dejavnosti
Namenska raba z OPN	K1 - najboljša kmetijska zemljišča, G - gozdna zemljišča
Enota urejanja prostora z OPN	EOP-91
Stanje v prostoru 2018	
Dejanska raba	neobdelano kmetijsko zemljišče
Boniteta kmetijskega zemljišča nad 35	DA
Varstveni in pravni režimi (stanje leta 2018)	
Narava	Zavarovano območje - NE Območje naravne vrednote - 0 Natura 2000 - NE Ekološko pomembno območje -NE
Kultura	Češenik - Park gradu Češenik 3008770 vplivno območje vrtnoarhitekturna dediščina
Varovalni gozd	NE
Poplave	NE
Vodovarstveno območje in režim	NE
Gospodarska javna infrastruktura – prenosni vod	NE
Opremljenost z gospodarsko javno infrastrukturo (stanje leta 2018)	
Cesta	NE
Vodovod	NE
Kanalizacija	NE
Elektrika – 0,4 kV	NE
Plin	NE
Telekomunikacije	NE

PODATKI O PARCELI	
Oznaka spremembe	163
Površina spremembe na parceli	977.81835000000001
Podatki o zemljišču (ZKP 2018)	
K.O.	1943
Parc. št.	703/7
Namenska raba 2018 (ur objava)	
Namenska raba pred OPN	P - območja proizvodnih dejavnosti
Namenska raba z OPN	K1 - najboljša kmetijska zemljišča, G - gozdna zemljišča
Enota urejanja prostora z OPN	EOP-91
Stanje v prostoru 2018	
Dejanska raba	trajni travnik, drevesa in grmičevje
Boniteta kmetijskega zemljišča nad 35	DA
Varstveni in pravni režimi (stanje leta 2018)	
Narava	Zavarovano območje - NE Območje naravne vrednote - 0 Natura 2000 - NE Ekološko pomembno območje -NE
Kultura	Češenik - Park gradu Češenik 3008770 vplivno območje vrtnoarhitekturna dediščina
Varovalni gozd	NE
Poplave	DA
Vodovarstveno območje in režim	NE
Gospodarska javna infrastruktura – prenosni vod	NE
Opremljenost z gospodarsko javno infrastrukturo (stanje leta 2018)	
Cesta	NE
Vodovod	NE
Kanalizacija	NE
Elektrika – 0,4 kV	NE
Plin	NE
Telekomunikacije	NE

PODATKI O PARCELI	
Oznaka spremembe	163
Površina spremembe na parceli	982.47190000099999
Podatki o zemljišču (ZKP 2018)	
K.O.	1943
Parc. št.	703/8
Namenska raba 2018 (ur objava)	
Namenska raba pred OPN	P - območja proizvodnih dejavnosti
Namenska raba z OPN	K1 - najboljša kmetijska zemljišča, G - gozdna zemljišča
Enota urejanja prostora z OPN	EOP-91
Stanje v prostoru 2018	
Dejanska raba	trajni travnik, drevesa in grmičevje
Boniteta kmetijskega zemljišča nad 35	DA
Varstveni in pravni režimi (stanje leta 2018)	
Narava	Zavarovano območje - NE Območje naravne vrednote - 0 Natura 2000 - NE Ekološko pomembno območje -NE
Kultura	Češenik - Park gradu Češenik 3008770 vplivno območje vrtnoarhitekturna dediščina
Varovalni gozd	NE
Poplave	DA
Vodovarstveno območje in režim	NE
Gospodarska javna infrastruktura – prenosni vod	NE
Opremljenost z gospodarsko javno infrastrukturo (stanje leta 2018)	
Cesta	NE
Vodovod	NE
Kanalizacija	NE
Elektrika – 0,4 kV	NE
Plin	NE
Telekomunikacije	NE

PODATKI O PARCELI	
Oznaka spremembe	163
Površina spremembe na parceli	406.77595000000002
Podatki o zemljišču (ZKP 2018)	
K.O.	1943
Parc. št.	700/3
Namenska raba 2018 (ur objava)	
Namenska raba pred OPN	P - območja proizvodnih dejavnosti
Namenska raba z OPN	K1 - najboljša kmetijska zemljišča, G - gozdna zemljišča
Enota urejanja prostora z OPN	EOP-91
Stanje v prostoru 2018	
Dejanska raba	trajni travnik, drevesa in grmičevje
Boniteta kmetijskega zemljišča nad 35	DA
Varstveni in pravni režimi (stanje leta 2018)	
Narava	Zavarovano območje - NE Območje naravne vrednote - 0 Natura 2000 - NE Ekološko pomembno območje -NE
Kultura	Češenik - Park gradu Češenik 3008770 vplivno območje vrtnoarhitekturna dediščina
Varovalni gozd	NE
Poplave	NE
Vodovarstveno območje in režim	NE
Gospodarska javna infrastruktura – prenosni vod	NE
Opremljenost z gospodarsko javno infrastrukturo (stanje leta 2018)	
Cesta	NE
Vodovod	NE
Kanalizacija	NE
Elektrika – 0,4 kV	NE
Plin	NE
Telekomunikacije	NE

PODATKI O PARCELI	
Oznaka spremembe	163
Površina spremembe na parceli	405.69164999999998
Podatki o zemljišču (ZKP 2018)	
K.O.	1943
Parc. št.	700/6
Namenska raba 2018 (ur objava)	
Namenska raba pred OPN	P - območja proizvodnih dejavnosti
Namenska raba z OPN	K1 - najboljša kmetijska zemljišča, G - gozdna zemljišča
Enota urejanja prostora z OPN	EOP-91
Stanje v prostoru 2018	
Dejanska raba	trajni travnik, drevesa in grmičevje
Boniteta kmetijskega zemljišča nad 35	DA
Varstveni in pravni režimi (stanje leta 2018)	
Narava	Zavarovano območje - NE Območje naravne vrednote - 0 Natura 2000 - NE Ekološko pomembno območje -NE
Kultura	Češenik - Park gradu Češenik 3008770 vplivno območje vrtnoarhitekturna dediščina
Varovalni gozd	NE
Poplave	NE
Vodovarstveno območje in režim	NE
Gospodarska javna infrastruktura – prenosni vod	NE
Opremljenost z gospodarsko javno infrastrukturo (stanje leta 2018)	
Cesta	NE
Vodovod	NE
Kanalizacija	NE
Elektrika – 0,4 kV	NE
Plin	NE
Telekomunikacije	NE

PODATKI O PARCELI	
Oznaka spremembe	163
Površina spremembe na parceli	56.279449999800001
Podatki o zemljišču (ZKP 2018)	
K.O.	1943
Parc. št.	703/11
Namenska raba 2018 (ur objava)	
Namenska raba pred OPN	P - območja proizvodnih dejavnosti
Namenska raba z OPN	K1 - najboljša kmetijska zemljišča, G - gozdna zemljišča
Enota urejanja prostora z OPN	EOP-91
Stanje v prostoru 2018	
Dejanska raba	trajni travnik, drevesa in grmičevje
Boniteta kmetijskega zemljišča nad 35	DA
Varstveni in pravni režimi (stanje leta 2018)	
Narava	Zavarovano območje - NE Območje naravne vrednote - 0 Natura 2000 - NE Ekološko pomembno območje -NE
Kultura	Češenik - Park gradu Češenik 3008770 vplivno območje vrtnoarhitekturna dediščina
Varovalni gozd	NE
Poplave	NE
Vodovarstveno območje in režim	NE
Gospodarska javna infrastruktura – prenosni vod	NE
Opremljenost z gospodarsko javno infrastrukturo (stanje leta 2018)	
Cesta	NE
Vodovod	NE
Kanalizacija	NE
Elektrika – 0,4 kV	NE
Plin	NE
Telekomunikacije	NE

PODATKI O PARCELI	
Oznaka spremembe	163
Površina spremembe na parceli	524.14174999900001
Podatki o zemljišču (ZKP 2018)	
K.O.	1943
Parc. št.	703/4
Namenska raba 2018 (ur objava)	
Namenska raba pred OPN	P - območja proizvodnih dejavnosti
Namenska raba z OPN	K1 - najboljša kmetijska zemljišča, G - gozdna zemljišča
Enota urejanja prostora z OPN	EOP-91
Stanje v prostoru 2018	
Dejanska raba	trajni travnik, drevesa in grmičevje
Boniteta kmetijskega zemljišča nad 35	DA
Varstveni in pravni režimi (stanje leta 2018)	
Narava	Zavarovano območje - NE Območje naravne vrednote - 0 Natura 2000 - NE Ekološko pomembno območje -NE
Kultura	Češenik - Park gradu Češenik 3008770 vplivno območje vrtnoarhitekturna dediščina
Varovalni gozd	NE
Poplave	NE
Vodovarstveno območje in režim	NE
Gospodarska javna infrastruktura – prenosni vod	NE
Opremljenost z gospodarsko javno infrastrukturo (stanje leta 2018)	
Cesta	NE
Vodovod	NE
Kanalizacija	NE
Elektrika – 0,4 kV	NE
Plin	NE
Telekomunikacije	NE

PODATKI O PARCELI	
Oznaka spremembe	163
Površina spremembe na parceli	599.87834999999995
Podatki o zemljišču (ZKP 2018)	
K.O.	1943
Parc. št.	703/9
Namenska raba 2018 (ur objava)	
Namenska raba pred OPN	P - območja proizvodnih dejavnosti
Namenska raba z OPN	K1 - najboljša kmetijska zemljišča, G - gozdna zemljišča
Enota urejanja prostora z OPN	EOP-91
Stanje v prostoru 2018	
Dejanska raba	trajni travnik, drevesa in grmičevje
Boniteta kmetijskega zemljišča nad 35	DA
Varstveni in pravni režimi (stanje leta 2018)	
Narava	Zavarovano območje - NE Območje naravne vrednote - 0 Natura 2000 - NE Ekološko pomembno območje -NE
Kultura	Češenik - Park gradu Češenik 3008770 vplivno območje vrtnoarhitekturna dediščina
Varovalni gozd	NE
Poplave	NE
Vodovarstveno območje in režim	NE
Gospodarska javna infrastruktura – prenosni vod	NE
Opremljenost z gospodarsko javno infrastrukturo (stanje leta 2018)	
Cesta	NE
Vodovod	NE
Kanalizacija	NE
Elektrika – 0,4 kV	NE
Plin	NE
Telekomunikacije	NE

PODATKI O PARCELI	
Oznaka spremembe	163
Površina spremembe na parceli	101.93125000000001
Podatki o zemljišču (ZKP 2018)	
K.O.	1943
Parc. št.	690/17
Namenska raba 2018 (ur objava)	
Namenska raba pred OPN	P - območja proizvodnih dejavnosti
Namenska raba z OPN	K1 - najboljša kmetijska zemljišča, G - gozdna zemljišča
Enota urejanja prostora z OPN	EOP-91
Stanje v prostoru 2018	
Dejanska raba	trajni travnik, gozd
Boniteta kmetijskega zemljišča nad 35	DA
Varstveni in pravni režimi (stanje leta 2018)	
Narava	Zavarovano območje - NE Območje naravne vrednote - 0 Natura 2000 - NE Ekološko pomembno območje -NE
Kultura	Češenik - Park gradu Češenik 3008770 vplivno območje vrtnoarhitekturna dediščina
Varovalni gozd	NE
Poplave	NE
Vodovarstveno območje in režim	NE
Gospodarska javna infrastruktura – prenosni vod	NE
Opremljenost z gospodarsko javno infrastrukturo (stanje leta 2018)	
Cesta	NE
Vodovod	NE
Kanalizacija	NE
Elektrika – 0,4 kV	NE
Plin	NE
Telekomunikacije	NE

PODATKI O PARCELI	
Oznaka spremembe	163
Površina spremembe na parceli	11.21245
Podatki o zemljišču (ZKP 2018)	
K.O.	1943
Parc. št.	690/13
Namenska raba 2018 (ur objava)	
Namenska raba pred OPN	P - območja proizvodnih dejavnosti
Namenska raba z OPN	K1 - najboljša kmetijska zemljišča, G - gozdna zemljišča
Enota urejanja prostora z OPN	EOP-91
Stanje v prostoru 2018	
Dejanska raba	neobdelano kmetijsko zemljišče, gozd
Boniteta kmetijskega zemljišča nad 35	DA
Varstveni in pravni režimi (stanje leta 2018)	
Narava	Zavarovano območje - NE Območje naravne vrednote - 0 Natura 2000 - NE Ekološko pomembno območje -NE
Kultura	Češenik - Park gradu Češenik 3008770 vplivno območje vrtnoarhitekturna dediščina
Varovalni gozd	NE
Poplave	NE
Vodovarstveno območje in režim	NE
Gospodarska javna infrastruktura – prenosni vod	NE
Opremljenost z gospodarsko javno infrastrukturo (stanje leta 2018)	
Cesta	NE
Vodovod	NE
Kanalizacija	NE
Elektrika – 0,4 kV	NE
Plin	NE
Telekomunikacije	NE

PODATKI O PARCELI	
Oznaka spremembe	163
Površina spremembe na parceli	19.9955
Podatki o zemljišču (ZKP 2018)	
K.O.	1943
Parc. št.	690/15
Namenska raba 2018 (ur objava)	
Namenska raba pred OPN	P - območja proizvodnih dejavnosti
Namenska raba z OPN	K1 - najboljša kmetijska zemljišča, G - gozdna zemljišča
Enota urejanja prostora z OPN	EOP-91
Stanje v prostoru 2018	
Dejanska raba	neobdelano kmetijsko zemljišče, gozd
Boniteta kmetijskega zemljišča nad 35	DA
Varstveni in pravni režimi (stanje leta 2018)	
Narava	Zavarovano območje - NE Območje naravne vrednote - 0 Natura 2000 - NE Ekološko pomembno območje -NE
Kultura	Češenik - Park gradu Češenik 3008770 vplivno območje vrtnoarhitekturna dediščina
Varovalni gozd	NE
Poplave	NE
Vodovarstveno območje in režim	NE
Gospodarska javna infrastruktura – prenosni vod	NE
Opremljenost z gospodarsko javno infrastrukturo (stanje leta 2018)	
Cesta	NE
Vodovod	NE
Kanalizacija	NE
Elektrika – 0,4 kV	NE
Plin	NE
Telekomunikacije	NE

PODATKI O PARCELI	
Oznaka spremembe	163
Površina spremembe na parceli	16.8059374053
Podatki o zemljišču (ZKP 2018)	
K.O.	1943
Parc. št.	426/24
Namenska raba 2018 (ur objava)	
Namenska raba pred OPN	P - območja proizvodnih dejavnosti
Namenska raba z OPN	K1 - najboljša kmetijska zemljišča, VC - vodna zemljišča
Enota urejanja prostora z OPN	EOP-91
Stanje v prostoru 2018	
Dejanska raba	trajni travnik, kmetijsko zemljišče v zaraščanju
Boniteta kmetijskega zemljišča nad 35	DA
Varstveni in pravni režimi (stanje leta 2018)	
Narava	Zavarovano območje - NE Območje naravne vrednote - 0 Natura 2000 - NE Ekološko pomembno območje -NE
Kultura	Češenik - Park gradu Češenik 3008770 vplivno območje vrtnoarhitekturna dediščina
Varovalni gozd	NE
Poplave	DA
Vodovarstveno območje in režim	NE
Gospodarska javna infrastruktura – prenosni vod	NE
Opremljenost z gospodarsko javno infrastrukturo (stanje leta 2018)	
Cesta	NE
Vodovod	NE
Kanalizacija	NE
Elektrika – 0,4 kV	NE
Plin	NE
Telekomunikacije	NE

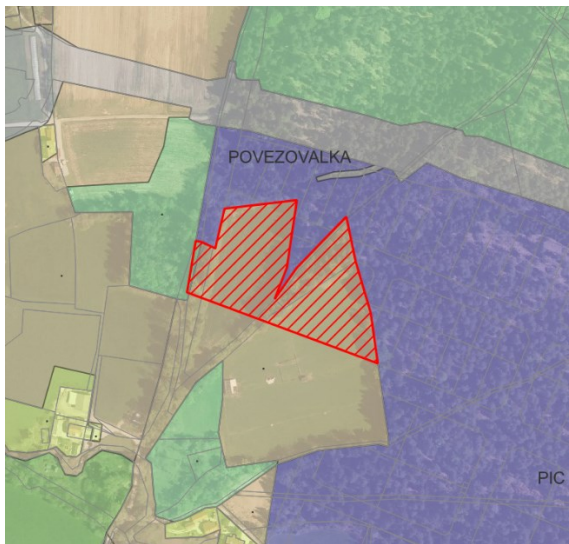
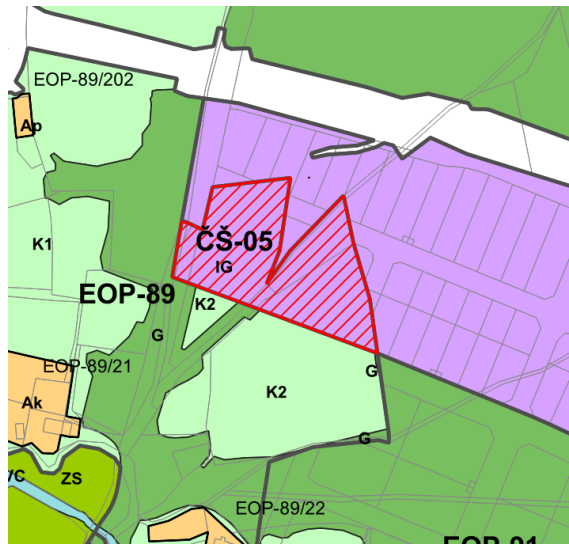
PODATKI O PARCELI	
Oznaka spremembe	163
Površina spremembe na parceli	1724.9094500000001
Podatki o zemljišču (ZKP 2018)	
K.O.	1943
Parc. št.	426/23
Namenska raba 2018 (ur objava)	
Namenska raba pred OPN	P - območja proizvodnih dejavnosti
Namenska raba z OPN	K1 - najboljša kmetijska zemljišča, VC - vodna zemljišča
Enota urejanja prostora z OPN	EOP-91
Stanje v prostoru 2018	
Dejanska raba	neobdelano kmetijsko zemljišče, pozidano in sorodno zemljišče
Boniteta kmetijskega zemljišča nad 35	DA
Varstveni in pravni režimi (stanje leta 2018)	
Narava	Zavarovano območje - NE Območje naravne vrednote - 0 Natura 2000 - NE Ekološko pomembno območje -NE
Kultura	Češenik - Park gradu Češenik 3008770 vplivno območje vrtnoarhitekturna dediščina
Varovalni gozd	NE
Poplave	DA
Vodovarstveno območje in režim	NE
Gospodarska javna infrastruktura – prenosni vod	NE
Opremljenost z gospodarsko javno infrastrukturo (stanje leta 2018)	
Cesta	NE
Vodovod	NE
Kanalizacija	NE
Elektrika – 0,4 kV	NE
Plin	NE
Telekomunikacije	NE

PODATKI O PARCELI	
Oznaka spremembe	163
Površina spremembe na parceli	1.9491406680900001
Podatki o zemljišču (ZKP 2018)	
K.O.	1943
Parc. št.	1791/1
Namenska raba 2018 (ur objava)	
Namenska raba pred OPN	S - območja stanovanj
Namenska raba z OPN	K1 - najboljša kmetijska zemljišča
Enota urejanja prostora z OPN	EOP-91
Stanje v prostoru 2018	
Dejanska raba	ekstenzivni oziroma travniški sadovnjak
Boniteta kmetijskega zemljišča nad 35	DA
Varstveni in pravni režimi (stanje leta 2018)	
Narava	<i>Zavarovano območje - NE</i> <i>Območje naravne vrednote - 0</i> <i>Natura 2000 - NE</i> <i>Ekološko pomembno območje -NE</i>
Kultura	NE
Varovalni gozd	NE
Poplave	NE
Vodovarstveno območje in režim	NE
Gospodarska javna infrastruktura – prenosni vod	NE
Opremljenost z gospodarsko javno infrastrukturo (stanje leta 2018)	
Cesta	NE
Vodovod	NE
Kanalizacija	NE
Elektrika – 0,4 kV	NE
Plin	NE
Telekomunikacije	NE

PODATKI O PARCELI	
Oznaka spremembe	163
Površina spremembe na parceli	0.18815393828999999
Podatki o zemljišču (ZKP 2018)	
K.O.	1943
Parc. št.	1785
Namenska raba 2018 (ur objava)	
Namenska raba pred OPN	S - območja stanovanj
Namenska raba z OPN	K1 - najboljša kmetijska zemljišča
Enota urejanja prostora z OPN	EOP-91
Stanje v prostoru 2018	
Dejanska raba	trajni travnik
Boniteta kmetijskega zemljišča nad 35	DA
Varstveni in pravni režimi (stanje leta 2018)	
Narava	<i>Zavarovano območje - NE</i> <i>Območje naravne vrednote - 0</i> <i>Natura 2000 - NE</i> <i>Ekološko pomembno območje -NE</i>
Kultura	NE
Varovalni gozd	NE
Poplave	NE
Vodovarstveno območje in režim	NE
Gospodarska javna infrastruktura – prenosni vod	NE
Opremljenost z gospodarsko javno infrastrukturo (stanje leta 2018)	
Cesta	NE
Vodovod	NE
Kanalizacija	NE
Elektrika – 0,4 kV	NE
Plin	NE
Telekomunikacije	NE

PODATKI O PARCELI	
Oznaka spremembe	163
Površina spremembe na parceli	0.57349999968300003
Podatki o zemljišču (ZKP 2018)	
K.O.	1943
Parc. št.	678/6
Namenska raba 2018 (ur objava)	
Namenska raba pred OPN	S - območja stanovanj
Namenska raba z OPN	K1 - najboljša kmetijska zemljišča
Enota urejanja prostora z OPN	EOP-91
Stanje v prostoru 2018	
Dejanska raba	trajni travnik, ekstenzivni oziroma travniški sadovnjak
Boniteta kmetijskega zemljišča nad 35	DA
Varstveni in pravni režimi (stanje leta 2018)	
Narava	Zavarovano območje - NE Območje naravne vrednote - 0 Natura 2000 - NE Ekološko pomembno območje -NE
Kultura	NE
Varovalni gozd	NE
Poplave	NE
Vodovarstveno območje in režim	NE
Gospodarska javna infrastruktura – prenosni vod	NE
Opremljenost z gospodarsko javno infrastrukturo (stanje leta 2018)	
Cesta	NE
Vodovod	NE
Kanalizacija	NE
Elektrika – 0,4 kV	NE
Plin	NE
Telekomunikacije	NE

PODATKI O PARCELI	
Oznaka spremembe	163
Površina spremembe na parceli	0.49829437903500001
Podatki o zemljišču (ZKP 2018)	
K.O.	1943
Parc. št.	1785
Namenska raba 2018 (ur objava)	
Namenska raba pred OPN	S - območja stanovanj
Namenska raba z OPN	K1 - najboljša kmetijska zemljišča
Enota urejanja prostora z OPN	EOP-91
Stanje v prostoru 2018	
Dejanska raba	trajni travnik, ekstenzivni oziroma travniški sadovnjak
Boniteta kmetijskega zemljišča nad 35	DA
Varstveni in pravni režimi (stanje leta 2018)	
Narava	Zavarovano območje - NE Območje naravne vrednote - 0 Natura 2000 - NE Ekološko pomembno območje -NE
Kultura	NE
Varovalni gozd	NE
Poplave	NE
Vodovarstveno območje in režim	NE
Gospodarska javna infrastruktura – prenosni vod	NE
Opremljenost z gospodarsko javno infrastrukturo (stanje leta 2018)	
Cesta	NE
Vodovod	NE
Kanalizacija	NE
Elektrika – 0,4 kV	NE
Plin	NE
Telekomunikacije	NE

PODATKI O SPREMEMBI	
Oznaka območja	164
K.O.	1943 - Dob
Parc. št.	955/8, 541/1, 541/2, 542/46, 961/4, 961/5, 527/2, 531, 533/1, 542/25, 542/25
Površina (m ²)	15019
Sprememba	Iz drugih zemljišč v stavbna zemljišča
Dejanska raba zemljišča	Gozdna in kmetijska zemljišča
Namenska raba prostora pred OPN	Gozdna in kmetijska zemljišča
Namenska raba prostora po OPN	Stavbna zemljišča
Enota urejanja prostora po OPN	ČŠ-05
GRAFIČNI PRIKAZ	
Grafični prikaz pred OPN	Grafični prikaz OPN
	
PROSTORSKI AKT OPN 2018	
Naziv akta	Občinski prostorski načrt Domžale (Uradni vestnik Občine Domžale, št. 10/18)
Namenska raba	IG – gospodarske cone
Varstveni in pravni režimi (stanje leta 2018)	
Narava	Ekološko pomembno območje (EPO) - Češeniške in Prevojske gmajne; ID: 26200; Opis - Gozdnato območje leži vzhodno od Radomelj, na robu zelo gosto poseljene Kamniško-Bistriške ravni. Je eno od zadnjih večjih ostankov strnjene nižinskega gozda v Ljubljanski kotlini. Večji del tvori gozd rdečega bora in borovnice, ki se prepletajo z močvirnim črnojelševjem ter združbo hrasta in belega gabra. Gozdni kompleks je prepreden z mrežo meandrirajočih potokov Rovščica, Želodnik in Erjavec. V gozdu je pet (nekoč šest) prehodnih barij z značilno barjansko floro, med katerimi so tudi barjevka, močvirna grezulja, barjanski blatec, dlakava mahovnica,

	okrogolistna rosika, barjanska vijolica, močvirska karpača, navadni mrzličnik, bela kljunka in šotni mahovi. V povezavi s Prevojskimi ribniki in glinokopi v Rovi gozd predstavlja zelo pomemben habitat dvoživkam, saj tu živi najmanj 10 vrst. Ugoden habitat so prepoznali tudi kačji pastirji, saj jih tu najdemo najmanj 23 različnih vrst, med njimi tudi dristavičnega spreletavca in velikega studenčarja, ki se razmnožuje v naravno ohranjenih potokih. V teh potokih živijo tudi navadni koščak, kapelj in potočni piškur. Občasno v njih lovi tudi vidra. Velika je tudi vrstna pestrost ptic, predvsem duplarjev (zelena žolna, črna žolna, veliki detel, golob duplar).
Kultura	NE
Poplavna nevarnost (Integralna karta razredov poplavne nevarnosti - IKRPN)	NE
Vodovarstveno območje	NE
Obstoječa komunalna opremljenost	
Cesta	NE
Vodovod	NE
Kanalizacija	NE
Elektrika	NE
Plin	NE
Telekomunikacije	NE
OPREDELITVE	
Trajnostni razvoj v prostoru	Obstoječe stanje na obravnavanem območju izkazuje kmetijsko rabo z območji nižinskih gozdnih sestavov (gmajne), ki izraža tradicionalno rabo prostora na tem območju. Območje je v pretežni meri trajni travnik. Na območju ni zgrajene nobene gospodarske infrastrukture. Na območju ni bilo zaznati namena izgradnje infrastrukture. Na območju tudi ni bilo pridobljeno nobeno gradbeno dovoljenje.
Učinkovita in gospodarna raba zemljišč	Zemljišče se je uporabljalo in se uporablja za kmetijstvo.
Kakovostne bivalne razmere	Bivanje na tem območju ni bilo predvideno.
Prostorsko usklajeno in med seboj dopolnjujočo se razmestitev različnih dejavnosti v prostoru	Na obravnavanem območju si stojita nasproti načelo ohranjanja naravnih virov in biotske raznovrstnosti ter ohranjanje kmetijskega pridelovalnega potenciala in načelo razvoja območij za industrijo in trgovino.
Prenova obstoječega, ki ima prednost pred graditvijo novega	Na območju ni možna prenova obstoječega, ker je obstoječe stanje kmetijske namenske rabe, ki bi ga bilo smiselno ohraniti.

Ohranjanje prepoznavnih značilnosti prostora	Prepoznavna značilnost v prostoru je kmetijsko gozdni sestav, ki se kot tak pojavlja že stoletja. Načelo ohranjanja obstoječega v obravnavanem območju pomeni, da se ohranja kmetijsko gozdni sestav, kar ima za posledico potrebno po ohranitvi obstoječe namenske rabe.
Sanacija degradiranega prostora	V tej enoti urejanja ni degradiranega prostora.
Varstvo okolja, naravnih virov ter ohranjanje narave	Z ohranjanjem obstoječe dejanske rabe prostora, se pravi z ohranjanjem kmetijstva in drugih značilnosti okolja, se zasleduje: varstvo okolja naravnih virov in ohranjanja narave. Morebitna graditev bi bistveno spremenila dejavnike v prostoru do te mere, da bi bilo okolje spremenjeno, s tem pa tudi spremenjeni oziroma v celoti uničeni obstoječi habitati v prostoru.
Celostno ohranjanje kulturne dediščine, vključno z naselbinsko dediščino	Relevanten vpliv ni zaznan.
Zagotavljanje zdravja prebivalstva	Ohranjanje sedanjega dejanskega stanja nima bistvenega vpliva na zdravje prebivalstva. Morebitna izgradnja predvidenih objektov, praviloma ne bi imela bistvenega vpliva na zdravje prebivalstva ob predpostavki, da se pri gradnji in obratovanju upošteva relevantne ukrepe za zagotavljanje zdravega okolja.
Funkcionalno oviranim osebam neoviran dostop do objektov in njihova uporaba skladno z zakonom	Relevanten vpliv ni zaznan.
Obramba države in varstvo pred naravnimi in drugimi nesrečami	Relevanten vpliv ni zaznan.
JAVNI INTERES	
Javni interes – ZJF	DA, smotrna poraba proračunskih sredstev in investicija v infrastrukturo.
Javni interes – ZKZ	DA, ohranjanje kmetijskih zemljišč.
Javni interes – ZON	DA, ohranjanje naravnih vrednot in obstoječih habitatov.
Javni interes – (ZVO-2)	DA, ekološko pomembno območje.
Javni interes – (ZVNDN)	DA, ekološko pomembno območje - 26200 Češeniške in Prevojske gmajne.
UGOTOVITVE:	
<p>Območje, ki je predmet obravnave se v celoti nahaja v območju zelo pomembnih zemljišč za kmetijstvo ter v območju ekološko pomembno območje - 26200 Češeniške in Prevojske gmajne. Po svoji dejanski rabi so to zemljišča, ki so v kmetijski rabi bonitete nad 35 in gozd.</p> <p>V območju ni izvedena nobena gradnja, niti ni pridobljeno nobeno gradbeno dovoljenje. Celotno območje je komunalno neopremljeno.</p>	

Zemljišča se dejansko uporabljajo kot kmetijska in gozdna zemljišča in so se kot takšna uporabljala tudi v času pred sprejemom OPN v letu 2018.

Zemljišča imajo visoko bonitetno oceno, ki daleč presega mejno boniteto po 3. c členu ZKZ (35 točk). Z režimom kmetijske namenske rabe se nadalje ohranja naravna vrednota in varstveni režim kulturne dediščine, kot je to določeno za predmetno območje. Javni interes varstva okolja, učinkovite rabe virov, varstva kulturne in naravne dediščine ter varstva površin za kmetijsko pridelavo in prehrabno varnostna funkcija lastnine ter uravnoteženost bilanc kmetijskih zemljišč, prevlada nad interesom spremembe namenske rabe v IG, čeprav sprememba namenske rabe zaokrožuje območje IG, ki je določeno ob predvideni državni cesti. Državna cesta v letu 2018 še ni bila zgrajena in tudi sedaj še ni zgrajena. Dejansko gre le za predvideno gradnjo po Uredbi o državnem lokacijskem načrtu za glavno cesto Želodnik - Mengeš - Vodice na odseku Želodnik - Mengeš z obvoznico Mengeš (Uradni list RS, št. 48/04), ki ni realizirana.

Z OPN določena zazidljivost je le potencialna, saj je realno ni možno aktivirati brez bistvenega posega v prostor in brez izgradnje celotne komunalne infrastrukture in s tem povezane zelo visoke investicije. Sama aktivacija prostora za namen IG je v celoti odvisna od realizacije gradnje glavne ceste.

Smiselno bi bilo, da se vsaj od izgradnje glavne ceste ne širi območja stavbnih zemljišča na kmetijska zemljišča, ker se določa le potencialna možnost gradnje, pri čemer pa se z novo namensko rabo vseeno zmanjšuje možnost varovanja obstoječega stanja in s tem ohranitve proizvodnega kmetijskega potenciala, ohranitve naravnih vrednot ter obstoječe naravne in kulturne krajine, ki so zaznane na tem območju. S spremembo namembnosti se posega tudi v javni interes preprečevanja urbanizacije kmetijskih zemljišč in ohranjanja naravnih in varstvenih območij. Bistveni del je ohranjanje naravnih virov in biotske raznovrstnosti in ohranjanje kmetijskega predelovanega potenciala. Z ohranitvijo kmetijske namenske rabe se zagotavlja tudi javni interes ohranjanja prepoznavnosti prostora, to je značilne krajine v kombinaciji kmetijskega in gozdnega zemljišča. Gre za območje, ki je eno od zadnjih večjih ostankov strnjene nižinskega gozda v Ljubljanski kotlini. Večji del tvori gozd rdečega bora in borovnice, ki se prepletajo z močvirnim črnojelševjem ter združbo hrasta in belega gabra z značilno barjansko floro, med katerimi so tudi barjevka, močvirska grezulja, barjanski blatec, dlakava mahovnica, okrogolistna rosika, barjanska vijolica, močvirska karpača, navadni mrzličnik, bela kljunka in šotni mahovi. V povezavi s Prevojskimi ribniki in glinokopi v Rovi gozd predstavlja zelo pomemben habitat dvoživkam, saj tu živi najmanj 10 vrst. Ugoden habitat so prepoznali tudi kačji pastirji, saj jih tu najdemo najmanj 23 različnih vrst, med njimi tudi dristavičnega spreletavca in velikega studenčarja, ki se razmnožuje v naravno ohranjenih potokih.

Upošteva načela varovanja okolja in varstva kmetijskih zemljišč, ohranjanje bilance kmetijskih zemljišč ter racionalne rabe javnih sredstev je smiselno, da se namenska raba nepremičnin na območju uskladi z njihovo dejansko rabo, tako da se na nepremičnih v tem območju določi kmetijska namenska raba.

Glede na navedeno javni interes ohranitve kmetijske rabe prevlada nad interesom zapiranja prostorskih vrzeli v območju cone.

PODATKI O PARCELI

Oznaka spremembe	164
Površina spremembe na parceli	185.06856063699999

Podatki o zemljišču (ZKP 2018)

K.O.	1943
Parc. št.	955/8

Namenska raba 2018 (ur objava)	
Namenska raba pred OPN	G - območja gozdov
Namenska raba z OPN	IG - gospodarske cone
Enota urejanja prostora z OPN	ČŠ-05
Stanje v prostoru 2018	
Dejanska raba	gozd
Boniteta kmetijskega zemljišča nad 35	DA
Varstveni in pravni režimi (stanje leta 2018)	
Narava	Zavarovano območje - NE Območje naravne vrednote - NE Natura 2000 - NE Ekološko pomembno območje - 26200 Češeniške in Prevojske gmajne
Kultura	NE
Varovalni gozd	NE
Poplave	NE
Vodovarstveno območje in režim	NE
Gospodarska javna infrastruktura – prenosni vod	NE
Opremljenost z gospodarsko javno infrastrukturo (stanje leta 2018)	
Cesta	NE
Vodovod	NE
Kanalizacija	NE
Elektrika – 0,4 kV	NE
Plin	NE
Telekomunikacije	NE

PODATKI O PARCELI	
Oznaka spremembe	164
Površina spremembe na parceli	7.0435312735199998E-2
Podatki o zemljišču (ZKP 2018)	
K.O.	1943
Parc. št.	542/25
Namenska raba 2018 (ur objava)	
Namenska raba pred OPN	K - območja kmetijskih zemljišč
Namenska raba z OPN	IG - gospodarske cone
Enota urejanja prostora z OPN	ČŠ-06
Stanje v prostoru 2018	
Dejanska raba	njiva oz. vrt
Boniteta kmetijskega zemljišča nad 35	DA
Varstveni in pravni režimi (stanje leta 2018)	
Narava	<i>Zavarovano območje - NE</i> <i>Območje naravne vrednote - NE</i> <i>Natura 2000 - NE</i> <i>Ekološko pomembno območje - 26200</i> <i>Češeniške in Prevojske gmajne</i>
Kultura	NE
Varovalni gozd	NE
Poplave	NE
Vodovarstveno območje in režim	NE
Gospodarska javna infrastruktura – prenosni vod	NE
Opremljenost z gospodarsko javno infrastrukturo (stanje leta 2018)	
Cesta	NE
Vodovod	NE
Kanalizacija	NE
Elektrika – 0,4 kV	NE
Plin	NE
Telekomunikacije	NE

PODATKI O PARCELI	
Oznaka spremembe	164
Površina spremembe na parceli	0.510212645174
Podatki o zemljišču (ZKP 2018)	
K.O.	1943
Parc. št.	955/8
Namenska raba 2018 (ur objava)	
Namenska raba pred OPN	K - območja kmetijskih zemljišč
Namenska raba z OPN	IG - gospodarske cone
Enota urejanja prostora z OPN	ČŠ-05
Stanje v prostoru 2018	
Dejanska raba	gozd
Boniteta kmetijskega zemljišča nad 35	DA
Varstveni in pravni režimi (stanje leta 2018)	
Narava	<i>Zavarovano območje - NE</i> <i>Območje naravne vrednote - NE</i> <i>Natura 2000 - NE</i> <i>Ekološko pomembno območje - 26200</i> <i>Češeniške in Prevojske gmajne</i>
Kultura	NE
Varovalni gozd	NE
Poplave	NE
Vodovarstveno območje in režim	NE
Gospodarska javna infrastruktura – prenosni vod	NE
Opremljenost z gospodarsko javno infrastrukturo (stanje leta 2018)	
Cesta	NE
Vodovod	NE
Kanalizacija	NE
Elektrika – 0,4 kV	NE
Plin	NE
Telekomunikacije	NE

PODATKI O PARCELI	
Oznaka spremembe	164
Površina spremembe na parceli	213.22017197400001
Podatki o zemljišču (ZKP 2018)	
K.O.	1943
Parc. št.	961/4
Namenska raba 2018 (ur objava)	
Namenska raba pred OPN	K - območja kmetijskih zemljišč
Namenska raba z OPN	IG - gospodarske cone
Enota urejanja prostora z OPN	ČŠ-05
Stanje v prostoru 2018	
Dejanska raba	gozd
Boniteta kmetijskega zemljišča nad 35	DA
Varstveni in pravni režimi (stanje leta 2018)	
Narava	<i>Zavarovano območje - NE</i> <i>Območje naravne vrednote - NE</i> <i>Natura 2000 - NE</i> <i>Ekološko pomembno območje - 26200</i> <i>Češeniške in Prevojske gmajne</i>
Kultura	NE
Varovalni gozd	NE
Poplave	NE
Vodovarstveno območje in režim	NE
Gospodarska javna infrastruktura – prenosni vod	NE
Opremljenost z gospodarsko javno infrastrukturo (stanje leta 2018)	
Cesta	NE
Vodovod	NE
Kanalizacija	NE
Elektrika – 0,4 kV	NE
Plin	NE
Telekomunikacije	NE

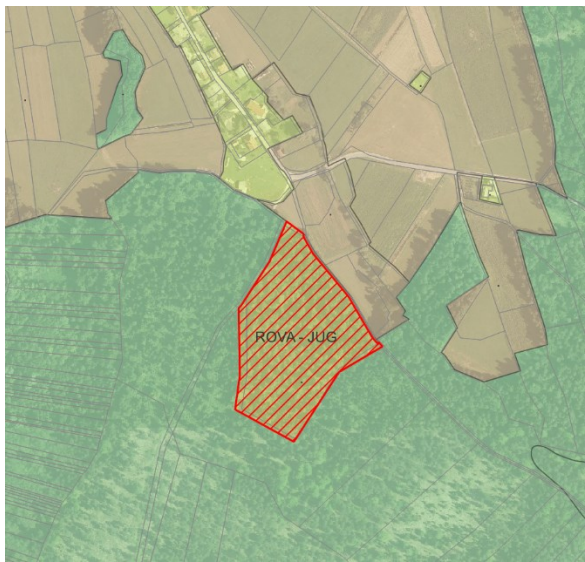

PODATKI O PARCELI	
Oznaka spremembe	164
Površina spremembe na parceli	305.28018247599999
Podatki o zemljišču (ZKP 2018)	
K.O.	1943
Parc. št.	961/5
Namenska raba 2018 (ur objava)	
Namenska raba pred OPN	K - območja kmetijskih zemljišč
Namenska raba z OPN	IG - gospodarske cone
Enota urejanja prostora z OPN	ČŠ-05
Stanje v prostoru 2018	
Dejanska raba	gozd
Boniteta kmetijskega zemljišča nad 35	DA
Varstveni in pravni režimi (stanje leta 2018)	
Narava	<i>Zavarovano območje - NE</i> <i>Območje naravne vrednote - NE</i> <i>Natura 2000 - NE</i> <i>Ekološko pomembno območje - 26200</i> <i>Češeniške in Prevojske gmajne</i>
Kultura	NE
Varovalni gozd	NE
Poplave	NE
Vodovarstveno območje in režim	NE
Gospodarska javna infrastruktura – prenosni vod	NE
Opremljenost z gospodarsko javno infrastrukturo (stanje leta 2018)	
Cesta	NE
Vodovod	NE
Kanalizacija	NE
Elektrika – 0,4 kV	NE
Plin	NE
Telekomunikacije	NE

PODATKI O PARCELI	
Oznaka spremembe	164
Površina spremembe na parceli	34.265962591499999
Podatki o zemljišču (ZKP 2018)	
K.O.	1943
Parc. št.	527/2
Namenska raba 2018 (ur objava)	
Namenska raba pred OPN	K - območja kmetijskih zemljišč
Namenska raba z OPN	IG - gospodarske cone
Enota urejanja prostora z OPN	ČŠ-05
Stanje v prostoru 2018	
Dejanska raba	gozd
Boniteta kmetijskega zemljišča nad 35	DA
Varstveni in pravni režimi (stanje leta 2018)	
Narava	<i>Zavarovano območje - NE</i> <i>Območje naravne vrednote - NE</i> <i>Natura 2000 - NE</i> <i>Ekološko pomembno območje - 26200</i> <i>Češeniške in Prevojske gmajne</i>
Kultura	NE
Varovalni gozd	NE
Poplave	NE
Vodovarstveno območje in režim	NE
Gospodarska javna infrastruktura – prenosni vod	NE
Opremljenost z gospodarsko javno infrastrukturo (stanje leta 2018)	
Cesta	NE
Vodovod	NE
Kanalizacija	NE
Elektrika – 0,4 kV	NE
Plin	NE
Telekomunikacije	NE

PODATKI O PARCELI	
Oznaka spremembe	164
Površina spremembe na parceli	555.15371796399995
Podatki o zemljišču (ZKP 2018)	
K.O.	1943
Parc. št.	533/1
Namenska raba 2018 (ur objava)	
Namenska raba pred OPN	K - območja kmetijskih zemljišč
Namenska raba z OPN	IG - gospodarske cone
Enota urejanja prostora z OPN	ČŠ-05
Stanje v prostoru 2018	
Dejanska raba	gozd
Boniteta kmetijskega zemljišča nad 35	DA
Varstveni in pravni režimi (stanje leta 2018)	
Narava	<i>Zavarovano območje - NE</i> <i>Območje naravne vrednote - NE</i> <i>Natura 2000 - NE</i> <i>Ekološko pomembno območje - 26200</i> <i>Češeniške in Prevojske gmajne</i>
Kultura	NE
Varovalni gozd	NE
Poplave	NE
Vodovarstveno območje in režim	NE
Gospodarska javna infrastruktura – prenosni vod	NE
Opremljenost z gospodarsko javno infrastrukturo (stanje leta 2018)	
Cesta	NE
Vodovod	NE
Kanalizacija	NE
Elektrika – 0,4 kV	NE
Plin	NE
Telekomunikacije	NE

PODATKI O PARCELI	
Oznaka spremembe	164
Površina spremembe na parceli	0.45037113004599999
Podatki o zemljišču (ZKP 2018)	
K.O.	1943
Parc. št.	542/25
Namenska raba 2018 (ur objava)	
Namenska raba pred OPN	K - območja kmetijskih zemljišč
Namenska raba z OPN	IG - gospodarske cone
Enota urejanja prostora z OPN	ČŠ-06
Stanje v prostoru 2018	
Dejanska raba	gozd
Boniteta kmetijskega zemljišča nad 35	DA
Varstveni in pravni režimi (stanje leta 2018)	
Narava	Zavarovano območje - NE Območje naravne vrednote - NE Natura 2000 - NE Ekološko pomembno območje - 26200 Češeniške in Prevojske gmajne
Kultura	NE
Varovalni gozd	NE
Poplave	NE
Vodovarstveno območje in režim	NE
Gospodarska javna infrastruktura – prenosni vod	NE
Opremljenost z gospodarsko javno infrastrukturo (stanje leta 2018)	
Cesta	NE
Vodovod	NE
Kanalizacija	NE
Elektrika – 0,4 kV	NE
Plin	NE
Telekomunikacije	NE

PODATKI O PARCELI	
Oznaka spremembe	164
Površina spremembe na parceli	2101.3977500000001
Podatki o zemljišču (ZKP 2018)	
K.O.	1943
Parc. št.	541/1
Namenska raba 2018 (ur objava)	
Namenska raba pred OPN	K - območja kmetijskih zemljišč
Namenska raba z OPN	IG - gospodarske cone
Enota urejanja prostora z OPN	ČŠ-05
Stanje v prostoru 2018	
Dejanska raba	njiva oz. vrt, gozd
Boniteta kmetijskega zemljišča nad 35	DA
Varstveni in pravni režimi (stanje leta 2018)	
Narava	<i>Zavarovano območje - NE</i> <i>Območje naravne vrednote - NE</i> <i>Natura 2000 - NE</i> <i>Ekološko pomembno območje - 26200</i> <i>Češeniške in Prevojske gmajne</i>
Kultura	NE
Varovalni gozd	NE
Poplave	NE
Vodovarstveno območje in režim	NE
Gospodarska javna infrastruktura – prenosni vod	NE
Opremljenost z gospodarsko javno infrastrukturo (stanje leta 2018)	
Cesta	NE
Vodovod	NE
Kanalizacija	NE
Elektrika – 0,4 kV	NE
Plin	NE
Telekomunikacije	NE

PODATKI O SPREMEMBI	
Oznaka	165
K.O.	1935 – Rova; 1943 – Dob
Parc. št.	143, 1069; 555/1, 555/13, 955/3, 957
Površina (m ²)	30221
Sprememba	Iz stavbnih zemljišč v druga zemljišča
Dejanska raba zemljišča	Gozdna zemljišča
Namenska raba prostora po DP	Stavbna zemljišča
Namenska raba prostora po OPN	Gozdna zemljišča
Enota urejanja prostora po OPN	EOP-84
GRAFIČNI PRIKAZ	
Grafični prikaz pred OPN	Grafični prikaz OPN
	
PROSTORSKI AKT OPN 2018	
Naziv akta	Občinski prostorski načrt Domžale (Uradni vestnik Občine Domžale, št. 10/18)
Namenska raba	G – gozdna zemljišča
Varstveni in pravni režimi (stanje leta 2018)	
Narava	Ekološko pomembno območje (EPO) - Češeniške in Prevojske gmajne; ID: 26200; Opis - Gozdnato območje leži vzhodno od Radomelj, na robu zelo gosto poseljene Kamniško-Bistriške ravni. Je eno od zadnjih večjih ostankov strnjenejšega nižinskega gozda v Ljubljanski kotlini. Večji del tvori gozd rdečega bora in borovnice, ki se prepletajo z močvirnim črnojelševjem ter združbo hrasta in belega gabra. Gozdni kompleks je prepleten z mrežo meandrirajočih potokov Rovščica, Želodnik in Erjavec. V gozdu je pet (nekoč šest) prehodnih barij z značilno barjansko floro, med katerimi so

tudi barjevka, močvirska grezulja, barjanski blatec, dlakava mahovnica, okroglostna rosika, barjanska vijolica, močvirska karpača, navadni mrzličnik, bela kljunka in šotni mahovi. V povezavi s Prevojskimi ribniki in glinokopi v Rovi gozd predstavlja zelo pomemben habitat dvoživkam, saj tu živi najmanj 10 vrst. Ugoden habitat so prepoznali tudi kačji pastirji, saj jih tu najdemo najmanj 23 različnih vrst, med njimi tudi dristavičnega spreletavca in velikega studenčarja, ki se razmnožuje v naravno ohranjenih potokih. V teh potokih živijo tudi navadni koščak, kapelj in potočni piškur. Občasno v njih lovi tudi vidra. Velika je tudi vrstna pestrost ptic, predvsem duplarjev (zelena žolna, črna žolna, veliki detel, golob duplar).

Naravna vrednota - Češeniške in Prevojske gmajne – barja; ID - 4566 V; Opis - Barja z redko barjansko floro vzhodno od Radomelj, rastišče barjeve (Hammarbya paludosa).

Natura 2000 - Češeniške gmajne z Rovščico; ID - SI3000079; Opis - Mokrotno območje vzhodno od Radomelj sestavljajo štiri dokaj različne naravovarstveno pomembne enote: Češeniške gmajne s šotnimi barji v borovem gozdu z borovnico, ki se zaključujejo na vzhodu s Prevojskimi gmajnami severovzhodno od naselja Želodnik ob potoku Erjavec; razlivno območje potoka Rovščica z imenom Blata (Mlake) z značilnimi jelševimi vrbovimi in hrastovimi logi na jugozahodnem delu območja; sekundarni habitat nekdanjih glinokopov pri Rovi in ribnika Črnelo z bujno obvodno vegetacijo v severozahodnem delu ter potok Rovščica od povirnega dela do vasi Turnše. Rovščica izvira v pahljačastem povirju v več grapah v pobočjih gozdnatega Velikega vrha nad naseljem Kolovec severovzhodno od Radomelj. Predvsem v osrednjem delu je zanjo značilna izrazita rečna dinamika, ki je posledica značaja površja, po katerem teče: priteče s hribovitega zaledja v mehkih sedimentih (barviti glinovci in peščenjaki) in se na ravnini prosto razlije. Na območju Blat se potek njene struge nenehno spreminja, teče v več strugah hkrati in ustvarja številne meandre, sipine, poplavne ravnice ter prinaša naplavine. Nekateri pritoki so rdeče obarvani zaradi

	<p>delovanja železovih bakterij, ki oksidirajo z železom bogato vodo. V Rovščici živi rak koščak ter tudi zavarovane vrste rib in kačjih pastirjev.</p> <p>Glinokopi v Rovi in ribniki Črnelo so sicer ribogojne in ribiške stoječe vode, vendar ponekod še uspeva bogata vodna vegetacija zvez Magnopotamion ali Hydrocharition.</p> <p>Češeniške in Prevojske gmajne so obsežno območje strnjenega nižinskega gozda. Večji del gozda sestavljajo vzhodnoalpska kisloljubna rdeča borovja oz. združba rdečega bora in borovnice, prisotna so tudi manjša območja močvirnega črnojelševja (Alnetum glutinosae) ter združbe hrasta in belega gabra (Querco-Carpinetum). Obsežen gozdni kompleks, ki je prepreden z mrežo meandrirajočih potokov (Želodnik, Erjavec) in njihovih pritokov ter poti, je tudi življenjski prostor hribskega urha ter številnih vrst gozdnih ptic. V gozdu v Rovi ter v Češeniških in Prevojskih gmajnah se na manjših zamočvirjenih delih pojavljajo verjetno največje slovenske populacije kranjske site. Znotraj gozda se nahaja šest prehodnih barij z značilno in redko barjansko floro. Poplavni gozd z mrežo vodotokov je ugoden življenjski prostor za vidro.</p> <p>Zavarovano območje - Krajinski park Češeniške in Prevojske gmajne; ID – 5009; Opis - krajinski park; Uredba o Krajinskem parku Češeniške in Prevojske gmajne (Uradni list RS, št. 42/23)</p>
Kultura	NE
Poplavna nevarnost (Integralna karta razredov poplavne nevarnosti - IKRPN)	NE
Vodovarstveno območje	NE
Obstoječa komunalna opremljenost	
Cesta	NE
Vodovod	NE
Kanalizacija	NE
Elektrika	NE
Plin	NE
Telekomunikacije	NE
KOMUNIKACIJSKI DEL	
Izražen interes lastnika	Pripomba se nanaša na izvedbeni del OPN – na spremembo osnovne namenske rabe iz stavbnih v kmetijska zemljišča – izvzem predlaganih širitev stavbnih zemljišč.

Številka pripombe na javni razgrnitvi	824 – del pripombe
Povzetek pripombe	<p>Nasprotovanje predvideni gradnji novega naselja Rova-jug (EUP ČŠ-01) ter posegom v druga zavarovana in poplavna območja in pomisleki glede oblikovanja t.i. sekundarnega vaškega jedra.</p> <p>Pripombodajalec navaja, da stališča do pripomb iz javne razgrnitve 2015 niso bila ustrezno upoštevana, na kar je opozorjeno tudi v Okoljskem poročilu (neusklajenost med strateškim, izvedbenim in grafičnim delom OPN).</p> <p>EUP ČŠ-01: Ponovno se zahteva izvzem območja EUP ČŠ-01 iz stavbnih zemljišč in vrnitev v primarno rabo - gozdna zemljišča (G) brez možnosti gradbenih posegov na celotnem območju Češeniških in Prevojskih gmajn.</p>
Stališče do pripombe	<p>EUP ČŠ-01: Občina Domžale ponovno zavzema stališče, ki ga je zavzela že v stališčih do pripomb – september 2016: Stališče do pripombe je vezano na odločitev pristojnih institucij v postopku priprave celovite presoje vplivov na okolje za OPPN »Rova -jug«. Zakon o varstvu okolja namreč jasno določa zaključek postopka CPVO, ki se mora v skladu s 46. členom predmetnega zakona končati z odločbo pristojnega ministrstva, s katero potrdi sprejemljivosti vplivov izvedbe plana na okolje.</p>
Utemeljitev stališča	<p>EUP ČŠ-01: Za območje EUP ČŠ-01 poteka ločen postopek celovite presoje vplivov na okolje, ki ga vodi MOP. Občina Domžale bo v OPN upoštevala omilitvene ukrepe in mnenja pristojnih NUP in Sektorja za SPVO, ki bodo izhajali iz postopka, ki ga vodi MOP in drugo mnenje pristojnih NUP v okviru postopka OPN.</p>
Varstvene omejitve in režimi	<p>EUP ČŠ-01: Natura 2000 »Češeniške gmajne z Rovščico«, EPO »Češeniške in Prevojske gmajne«, NV »Češeniške in Prevojske gmajn - barja«, GF –poudarjena funkcija gozda.</p>
Okoljska presoja	<p>EUP ČŠ-01: Poseg se vodi v okviru ločenega postopka CPVO za OPPN.</p>
OPREDELITVE	
Trajnostni razvoj v prostoru	<p>Obstoječe stanje na obravnavanem območju izkazuje gozdno rabo območja nižinskih gozdnih sestavov (gmajne), ki izraža tradicionalno rabo prostora na tem območju. Na območju ni zgrajene nobene gospodarske infrastrukture. Območje je izjemno pomembno za ohranjanje</p>

	narave in biotske diverzitete. Na območju so varstveni režimi: Natura 2000 - Češeniške gmajne z Rovščico; ID - SI3000079; Ekološko pomembno območje (EPO) - Češeniške in Prevojske gmajne; ID: 26200; Naravna vrednota - Češeniške in Prevojske gmajne – barja; ID – 4566; Zavarovano območje - Krajinski park Češeniške in Prevojske gmajne; ID – 5009.
Učinkovita in gospodarna raba zemljišč	Zemljišče se je uporabljalo in se uporablja kot gozdno zemljišče.
Kakovostne bivalne razmere	Bivanje na tem območju ni bilo predvideno.
Prostorsko usklajeno in med seboj dopolnjujočo se razmestitev različnih dejavnosti v prostoru	Na obravnavanem območju si stojita nasproti interes ohranjanja naravnih virov in biotske raznovrstnosti ter ohranjanje narave in interes razvoja območij za gradnjo. Občina je nosilec urejanja prostora (Zavod RS za varstvo narave in Zavod za gozdove) ter lastniku omogočila izmenjavo stališč glede namenske rabe prostora in ugotovila, da lastnik ne izkazuje interesa, ki bi prevladal nad javno koristjo ohranjanja narave.
Prenova obstoječega, ki ima prednost pred graditvijo novega	Obstoječe stanje je gozdno zemljišče.
Ohranjanje prepoznavnih značilnosti prostora	Prepoznavna značilnost prostora je gozd z zaščitenimi vrstami in habitati.
Sanacija degradiranega prostora	Območje ni degradirano. Ohranja se obstoječe naravno stanje.
Varstvo okolja, naravnih virov ter ohranjanje narave	Bistveni javni interes je varstvo okolja in ohranjanje narave kot je to določeno v varstvenih režimih Natura 2000; EPO; Naravna vrednota; Zavarovano območje.
Celostno ohranjanje kulturne dediščine, vključno z naselbinsko dediščino	Na območju ni zaznati režimov varstva kulturne dediščine.
Zagotavljanje zdravja prebivalstva	Ni zaznati vpliva.
Obramba države in varstvo pred naravnimi in drugimi nesrečami	Ni relevantno.
JAVNI INTERES	
Javni interes – ZJF	NE
Javni interes – ZKZ	NE
Javni interes – ZON	DA
Javni interes – (ZVO-2)	DA
Javni interes – (ZVNDN)	DA
UGOTOVITVE:	
Obstoječe stanje na obravnavanem območju izkazuje gozdno rabo območja nižinskih gozdnih sestavov (gmajne), ki izraža tradicionalno rabo prostora na tem območju. Na območju ni zgrajene nobene gospodarske infrastrukture.	
Območje je izjemno pomembno za ohranjanje narave in biotske diverzitete. Na območju so varstveni režimi: Natura 2000 - Češeniške gmajne z Rovščico; ID - SI3000079; Ekološko pomembno	

območje (EPO) - Češeniške in Prevojske gmajne; ID: 26200; Naravna vrednota - Češeniške in Prevojske gmajne – barja; ID – 4566; Zavarovano območje - Krajinski park Češeniške in Prevojske gmajne; ID – 5009.

Glede na odločitev Ustavnega sodišča, I-U-269/22 je občina pozvala nosilca urejanja prostora in lastnika zemljišč, da se dodatno izjavijo o spremembi namenske rabe. Po soočanju stališč občina ugotavlja, da je javni interes varstva obstoječega stanja in preprečitve gradnje je izrazito podan in da lastnik ni izkazal prevlade drugega interesa.

Iz Direktive Evropskega Parlamenta in Sveta 2001/42/ES o presoji vplivov nekaterih načrtov in programov na okolje (SEA direktiva); Direktive Sveta 92/43/EGS o ohranjanju naravnih habitatov ter prosto živečih živalskih in rastlinskih vrst (habitatna direktiva) ter Direktive Sveta z dne 27.6.1985 o presoji vplivov nekaterih javnih in zasebnih projektov na okolje (EIA direktiva), izhaja, da je potrebno varovati obstoječe stanje, kar je potrdil tudi uradni opomin Evropske komisije, ki je zavzela stališče, da je bila sprememba prostorskega akta v letu 2001, ki je spremenil namensko rabo območja iz gozdnega zemljišča v stavbno zemljišče v nasprotju tretjim in petim odstavkom 3. člena Direktive 2001/42/ES v povezavi s Prilogo II te direktive, tretjim odstavkom 6. člena Direktive 92/43/EGS in 10.b točko Priloge II Direktive 1985/337/EGS, 2. in 4. členom Direktive 1985/337/EGS in da je zato Republika Slovenija glede občinskega prostorskega načrta Rova – jug kršila obveznosti iz navedenih direktiv.

Nadalje je tudi v okoljskem poročilu vpliv gradnje na obravnavani parceli ocenjen kot D (bistven vpliv), kar pomeni, da gradnja ni dopustna. Glede na varstvene režime je izkazan javni interes ohranjanja varovalne in biotopske funkcije, zato krčitev gozda oziroma sprememba dejanske rabe ni sprejemljiva, saj bi s krčitvijo gozda uničili redke ekosisteme in nahajališča redkih rastlinskih in živalskih vrst in tako bistveno vplivali na obe izjemno poudarjeni funkciji.

Lastnik razen ekonomskega interesa ni izkazal drugega relevantnega interesa, da se ohrani namenska raba stavbnih zemljišč kljub poudarjenemu javnemu interesu ohranjanja narave in s tem spremembe namenske rabe v gozd, se pravi uskladitev namenske rabe z dejansko rabo v prostoru in varstvenimi režimi.

Občina ugotavlja, da interes ohranitve namenske rabe stavbnih zemljišč ni mogoča niti pod pogoji prevlade javnega interesa v smislu 101. c člena ZON, ker gradnja zasebnih stanovanj ni uresničevanje javne koristi, ki bi bila določena z zakonom, nadalje pa glede na varstveni režim tudi ni izpolnjen dodatni pogoj, da bi bila javna korist izkazana na področju varstva zdravja ali življenja človeka ali javne varnosti ali da bi imela koristne posledice za okolje ali da bi šlo za druge nujne razloge prevladovanja javne koristi.

Javni interes določitve namenske rabe G prevlada nad interesom ohranitve stavbne namenske rabe.

PODATKI O PARCELI	
Oznaka spremembe	165
Površina spremembe na parceli	27955.584756200002
Podatki o zemljišču (ZKP 2018)	
K.O.	1943
Parc. št.	555/13
Namenska raba 2018 (ur objava)	
Namenska raba pred OPN	S - območja stanovanj
Namenska raba z OPN	K2 - druga kmetijska zemljišča, G - gozdna zemljišča
Enota urejanja prostora z OPN	EOP-84
Stanje v prostoru 2018	
Dejanska raba	trajni travnik, gozd
Boniteta kmetijskega zemljišča nad 35	DA
Varstveni in pravni režimi (stanje leta 2018)	
Narava	<i>Zavarovano območje - NE</i> <i>Območje naravne vrednote - 4566</i> <i>Češeniške in Prevojske gmajne - barja</i> <i>Natura 2000 - SI3000079</i> <i>Češeniške gmajne z Rovščico</i> <i>Ekološko pomembno območje - 26200</i> <i>Češeniške in Prevojske gmajne</i>
Kultura	NE
Varovalni gozd	NE
Poplave	NE
Vodovarstveno območje in režim	NE
Gospodarska javna infrastruktura – prenosni vod	NE
Opremljenost z gospodarsko javno infrastrukturo (stanje leta 2018)	
Cesta	NE
Vodovod	NE
Kanalizacija	NE
Elektrika – 0,4 kV	NE
Plin	NE
Telekomunikacije	NE

PODATKI O PARCELI	
Oznaka spremembe	165
Površina spremembe na parceli	122.25611279899999
Podatki o zemljišču (ZKP 2018)	
K.O.	1935
Parc. št.	143
Namenska raba 2018 (ur objava)	
Namenska raba pred OPN	S - območja stanovanj
Namenska raba z OPN	K2 - druga kmetijska zemljišča
Enota urejanja prostora z OPN	EOP-84
Stanje v prostoru 2018	
Dejanska raba	trajni travnik, gozd
Boniteta kmetijskega zemljišča nad 35	DA
Varstveni in pravni režimi (stanje leta 2018)	
Narava	<i>Zavarovano območje - NE</i> <i>Območje naravne vrednote - 4566</i> <i>Češeniške in Prevojske gmajne - barja</i> <i>Natura 2000 - SI3000079</i> <i>Češeniške gmajne z Rovščico</i> <i>Ekološko pomembno območje - 26200</i> <i>Češeniške in Prevojske gmajne</i>
Kultura	NE
Varovalni gozd	NE
Poplave	NE
Vodovarstveno območje in režim	NE
Gospodarska javna infrastruktura – prenosni vod	NE
Opremljenost z gospodarsko javno infrastrukturo (stanje leta 2018)	
Cesta	NE
Vodovod	NE
Kanalizacija	NE
Elektrika – 0,4 kV	NE
Plin	NE
Telekomunikacije	NE

PODATKI O PARCELI	
Oznaka spremembe	165
Površina spremembe na parceli	0.18505000091000001
Podatki o zemljišču (ZKP 2018)	
K.O.	1943
Parc. št.	957
Namenska raba 2018 (ur objava)	
Namenska raba pred OPN	S - območja stanovanj
Namenska raba z OPN	K2 - druga kmetijska zemljišča, G - gozdna zemljišča
Enota urejanja prostora z OPN	EOP-84
Stanje v prostoru 2018	
Dejanska raba	gozd
Boniteta kmetijskega zemljišča nad 35	DA
Varstveni in pravni režimi (stanje leta 2018)	
Narava	<i>Zavarovano območje - NE</i> <i>Območje naravne vrednote - 4566</i> <i>Češeniške in Prevojske gmajne - barja</i> <i>Natura 2000 - SI3000079</i> <i>Češeniške gmajne z Rovščico</i> <i>Ekološko pomembno območje - 26200</i> <i>Češeniške in Prevojske gmajne</i>
Kultura	NE
Varovalni gozd	NE
Poplave	NE
Vodovarstveno območje in režim	NE
Gospodarska javna infrastruktura – prenosni vod	NE
Opremljenost z gospodarsko javno infrastrukturo (stanje leta 2018)	
Cesta	NE
Vodovod	NE
Kanalizacija	NE
Elektrika – 0,4 kV	NE
Plin	NE
Telekomunikacije	NE

PODATKI O PARCELI	
Oznaka spremembe	165
Površina spremembe na parceli	2.5161673963400002
Podatki o zemljišču (ZKP 2018)	
K.O.	1935
Parc. št.	1069
Namenska raba 2018 (ur objava)	
Namenska raba pred OPN	S - območja stanovanj
Namenska raba z OPN	G - gozdna zemljišča
Enota urejanja prostora z OPN	EOP-84
Stanje v prostoru 2018	
Dejanska raba	gozd
Boniteta kmetijskega zemljišča nad 35	DA
Varstveni in pravni režimi (stanje leta 2018)	
Narava	<i>Zavarovano območje - NE</i> <i>Območje naravne vrednote - 4566</i> <i>Češeniške in Prevojske gmajne - barja</i> <i>Natura 2000 - SI3000079</i> <i>Češeniške gmajne z Rovščico</i> <i>Ekološko pomembno območje - 26200</i> <i>Češeniške in Prevojske gmajne</i>
Kultura	NE
Varovalni gozd	NE
Poplave	NE
Vodovarstveno območje in režim	NE
Gospodarska javna infrastruktura – prenosni vod	NE
Opremljenost z gospodarsko javno infrastrukturo (stanje leta 2018)	
Cesta	NE
Vodovod	NE
Kanalizacija	NE
Elektrika – 0,4 kV	NE
Plin	NE
Telekomunikacije	NE

PODATKI O PARCELI	
Oznaka spremembe	165
Površina spremembe na parceli	13.4286995835
Podatki o zemljišču (ZKP 2018)	
K.O.	1943
Parc. št.	957
Namenska raba 2018 (ur objava)	
Namenska raba pred OPN	S - območja stanovanj
Namenska raba z OPN	G - gozdna zemljišča
Enota urejanja prostora z OPN	EOP-84
Stanje v prostoru 2018	
Dejanska raba	gozd
Boniteta kmetijskega zemljišča nad 35	DA
Varstveni in pravni režimi (stanje leta 2018)	
Narava	<i>Zavarovano območje - NE</i> <i>Območje naravne vrednote - 4566</i> <i>Češeniške in Prevojske gmajne - barja</i> <i>Natura 2000 - SI3000079</i> <i>Češeniške gmajne z Rovščico</i> <i>Ekološko pomembno območje - 26200</i> <i>Češeniške in Prevojske gmajne</i>
Kultura	NE
Varovalni gozd	NE
Poplave	NE
Vodovarstveno območje in režim	NE
Gospodarska javna infrastruktura – prenosni vod	NE
Opremljenost z gospodarsko javno infrastrukturo (stanje leta 2018)	
Cesta	NE
Vodovod	NE
Kanalizacija	NE
Elektrika – 0,4 kV	NE
Plin	NE
Telekomunikacije	NE

PODATKI O PARCELI	
Oznaka spremembe	165
Površina spremembe na parceli	1715.8031710099999
Podatki o zemljišču (ZKP 2018)	
K.O.	1943
Parc. št.	555/1
Namenska raba 2018 (ur objava)	
Namenska raba pred OPN	S - območja stanovanj
Namenska raba z OPN	G - gozdna zemljišča
Enota urejanja prostora z OPN	EOP-84
Stanje v prostoru 2018	
Dejanska raba	gozd
Boniteta kmetijskega zemljišča nad 35	DA
Varstveni in pravni režimi (stanje leta 2018)	
Narava	<i>Zavarovano območje - NE</i> <i>Območje naravne vrednote - 4566</i> <i>Češeniške in Prevojske gmajne - barja</i> <i>Natura 2000 - SI3000079</i> <i>Češeniške gmajne z Rovščico</i> <i>Ekološko pomembno območje - 26200</i> <i>Češeniške in Prevojske gmajne</i>
Kultura	NE
Varovalni gozd	NE
Poplave	NE
Vodovarstveno območje in režim	NE
Gospodarska javna infrastruktura – prenosni vod	NE
Opremljenost z gospodarsko javno infrastrukturo (stanje leta 2018)	
Cesta	NE
Vodovod	NE
Kanalizacija	NE
Elektrika – 0,4 kV	NE
Plin	NE
Telekomunikacije	NE

PODATKI O PARCELI	
Oznaka spremembe	165
Površina spremembe na parceli	404.56444082000002
Podatki o zemljišču (ZKP 2018)	
K.O.	1943
Parc. št.	555/1
Namenska raba 2018 (ur objava)	
Namenska raba pred OPN	S - območja stanovanj
Namenska raba z OPN	G - gozdna zemljišča
Enota urejanja prostora z OPN	EOP-84
Stanje v prostoru 2018	
Dejanska raba	gozd
Boniteta kmetijskega zemljišča nad 35	DA
Varstveni in pravni režimi (stanje leta 2018)	
Narava	<i>Zavarovano območje - NE</i> <i>Območje naravne vrednote - 4566</i> <i>Češeniške in Prevojske gmajne - barja</i> <i>Natura 2000 - SI3000079</i> <i>Češeniške gmajne z Rovščico</i> <i>Ekološko pomembno območje - 26200</i> <i>Češeniške in Prevojske gmajne</i>
Kultura	NE
Varovalni gozd	NE
Poplave	NE
Vodovarstveno območje in režim	NE
Gospodarska javna infrastruktura – prenosni vod	NE
Opremljenost z gospodarsko javno infrastrukturo (stanje leta 2018)	
Cesta	NE
Vodovod	NE
Kanalizacija	NE
Elektrika – 0,4 kV	NE
Plin	NE
Telekomunikacije	NE

PODATKI O PARCELI	
Oznaka spremembe	165
Površina spremembe na parceli	0.81079535764900001
Podatki o zemljišču (ZKP 2018)	
K.O.	1943
Parc. št.	955/3
Namenska raba 2018 (ur objava)	
Namenska raba pred OPN	S - območja stanovanj
Namenska raba z OPN	G - gozdna zemljišča
Enota urejanja prostora z OPN	EOP-84
Stanje v prostoru 2018	
Dejanska raba	gozd
Boniteta kmetijskega zemljišča nad 35	DA
Varstveni in pravni režimi (stanje leta 2018)	
Narava	<i>Zavarovano območje - NE</i> <i>Območje naravne vrednote - 4566</i> <i>Češeniške in Prevojske gmajne - barja</i> <i>Natura 2000 - SI3000079</i> <i>Češeniške gmajne z Rovščico</i> <i>Ekološko pomembno območje - 26200</i> <i>Češeniške in Prevojske gmajne</i>
Kultura	NE
Varovalni gozd	NE
Poplave	NE
Vodovarstveno območje in režim	NE
Gospodarska javna infrastruktura – prenosni vod	NE
Opremljenost z gospodarsko javno infrastrukturo (stanje leta 2018)	
Cesta	NE
Vodovod	NE
Kanalizacija	NE
Elektrika – 0,4 kV	NE
Plin	NE
Telekomunikacije	NE

XIII. PREGLED REZULTATOV TEHTANJA

Številka območja	Katastrska občina	Parcelna številka	Povzetek tehtanja
1	1962 - Depala vas	556, 528, 549, 557, 558	Zasebni interes in določitev stavbnih zemljišč glede na dejansko stanje prevlada nad javnim interesom.
2	1758 - Dragomelj	472, 325/29, 325/29, 325/29, 381, 382, 383, 387, 389, 325/34, 325/29, 380, 461/6, 461/10, 325/29, 325/29, 361, 370, 325/34, 325/69, 384, 388, 325/29, 374/6, 375/1, 325/80, 461/13, 461/9, 488, 325/86, 371, 385, 325/31, 379, 372/1, 372/14, 325/25, 325/28, 390, 391, 361, 325/77, 325/78, 392, 392, 386, 325/29, 376, 325/70, 353/1, 473, 378, 356/1, 461/10, 377/1, 377/2, 375/2, 461/8, 461/10, 474, 325/30	Javni interes določitve namenske rabe kmetijskih in gozdnih zemljišč prevlada nad interesom ohranitve stavbne namenske rabe.
3	1959 - Domžale	3299/1, 3300, 3301	Javni interes določitve namenske rabe kmetijskih zemljišč prevlada nad interesom ohranitve stavbne namenske rabe.
4	1959 - Domžale	4939	Zasebni interes in določitev stavbnih zemljišč glede na dejansko stanje prevlada nad javnim interesom.
5	1758 - Dragomelj	331/10, 331/4	Zasebni interes in določitev stavbnih zemljišč glede na dejansko stanje prevlada nad javnim interesom.
6	1937 - Homec	647/2, 648/2, 649/1, 651/2, 652/1, 656/1, 646/2, 659, 661/6, 662/6, 667/10, 654/2, 689, 690/3, 690/4, 699/11, 907/3, 673/23, 673/23, 655/1, 657/1, 660/9, 699/13, 699/14, 699/7, 902/4, 666/9, 667/9, 671/3, 664/6, 668/6, 672/7, 687, 688, 907/1, 699/11, 699/12, 666/7, 665/5, 699/6, 902/5, 903, 904/2, 673/23	Glede na navedeno interes določitve namenske rabe IP prevlada nad interesom, da se ohrani kmetijska namenska raba.
7	1959 - Domžale	5430/2, 1579/5, 5480, 1591, 1579/1	Javni interes določitve namenske rabe kmetijskih prevlada nad interesom ohranitve stavbne namenske rabe.
8	1959 - Domžale	1517/1	Zasebni interes in določitev stavbnih zemljišč glede na dejansko stanje prevlada nad javnim interesom.

9	1959 - Domžale	1502/1, 1502/2, 1519/1, 1520/1, 1521/1, 1534/5, 5429, 1517/1, 1518, 5478	Javni interes določitve namenske rabe kmetijskih prevlada nad interesom ohranitve stavbne namenske rabe.
10	1959 - Domžale	1501	Javni interes določitve namenske rabe kmetijskih prevlada nad interesom ohranitve stavbne namenske rabe.
11	1959 - Domžale	1539/1, 1541, 1542, 1543, 1544, 1545, 1547/3, 1547/4, 1540	Javni interes določitve namenske rabe kmetijskih prevlada nad interesom ohranitve stavbne namenske rabe.
12	1959 - Domžale	427/1, 429/1, 430, 431, 432, 433, 434/2	Javni interes določitve namenske rabe kmetijskih prevlada nad interesom ohranitve stavbne namenske rabe.
13	1963 - Študa	340, 423/1, 423/2, 337, 332, 333, 417/1, 418/1, 419/1, 421/1, 422/1, 426/1, 427/1, 414/1, 420/1, 428/1, 428/2, 430/1, 430/2, 427/2, 484	Javni interes določitve namenske rabe stavbnih zemljišč prevlada nad interesom kmetijske namenske rabe.
14	1959 - Domžale	410, 5409, 408, 409	Javni interes določitve namenske rabe kmetijskih prevlada nad interesom ohranitve stavbne namenske rabe.
15	1959 - Domžale	411, 412/1, 412/2, 413, 414/1	Javni interes določitve namenske rabe kmetijskih prevlada nad interesom ohranitve stavbne namenske rabe.
16	1963 - Študa	340, 341, 342, 343/1, 414/1, 414/2, 484, 337, 413, 498/1	Javni interes določitve namenske rabe kmetijskih prevlada nad interesom ohranitve stavbne namenske rabe.
17	1959 - Domžale	1491, 1479/3, 1480/1, 1480/2, 1480/3, 1481, 1482, 1483, 1484, 1485/1, 1485/2, 1485/3, 1486, 1487, 1490, 1491, 1479/1	Zasebni interes in določitev stavbnih zemljišč glede zaokrožitev stavbnih zemljišč prevlada nad javnim interesom.
18	1959 - Domžale	478/1, 479, 481/3, 459/3, 459/5, 461/2, 467/2, 468/1, 468/2, 454/1, 478/1, 479, 480, 459/3, 459/5, 461/2, 467/2, 468/1, 468/2, 454/1	Javni interes določitve namenske rabe kmetijskih prevlada nad interesom ohranitve stavbne namenske rabe.
19	1963 - Študa	312/2, 334, 335, 336, 337, 499	Javni interes določitve namenske rabe kmetijskih prevlada nad interesom ohranitve stavbne namenske rabe.
20	1963 - Študa	348/1, 55/1, 55/2, 338, 499, 335, 336, 338, 339, 56, 311, 312/1, 337, 498/1	Javni interes in določitev stavbnih zemljišč prevlada nad zasebnim interesom.
21	1963 - Študa	336, 338, 499	Javni interes določitve namenske rabe kmetijskih prevlada nad interesom ohranitve stavbne namenske rabe.
22	1963 - Študa	336, 311, 312/1	Javni interes in določitev stavbnih zemljišč prevlada nad zasebnim interesom.
23	1963 - Študa	311	Javni interes določitve namenske rabe kmetijskih prevlada nad interesom ohranitve stavbne namenske rabe.

24	1963 - Študa	304, 311, 500	Javni interes in določitev stavbnih zemljišč prevlada nad zasebnim interesom.
25	1937 - Homec	739/1, 884/5, 887/5, 887/8, 888/7, 889/10, 889/4, 889/5, 890/61, 890/62, 891/10, 891/11, 91/12, 892/12, 892/13, 893/6, 893/7, 893/8, 739/1, 746/5	Javni interes določitve namenske rabe kmetijskih prevlada nad interesom ohranitve stavbne namenske rabe.
26	1963 - Študa	295, 304, 309, 293, 310	Javni interes določitve namenske rabe kmetijskih prevlada nad interesom ohranitve stavbne namenske rabe.
27	1963 - Študa	293, 294, 313, 311, 312/1, 499, 500, 292, 295	Javni interes in določitev stavbnih zemljišč prevlada nad zasebnim interesom.
28	1937 - Homec	390/33, 390/48	Javni interes določitve namenske rabe kmetijskih prevlada nad interesom ohranitve stavbne namenske rabe.
29	1963 - Študa	5/1, 5/14, 5/17	Javni interes določitve namenske rabe kmetijskih prevlada nad interesom ohranitve stavbne namenske rabe.
30	1963 - Študa	529/175, 529/374, 85, 84, 496, 529/174, 529/176, 529/270, 87, 83/11	Javni interes določitve namenske rabe kmetijskih prevlada nad interesom ohranitve stavbne namenske rabe.
31	2653 - Pšata	753	Javni interes določitve namenske rabe kmetijskih prevlada nad interesom ohranitve stavbne namenske rabe.
32	2653 - Pšata	470/1, 470/4, 470/5, 1396/1	Javni interes določitve namenske rabe kmetijskih in gozdnih zemljišč prevlada nad interesom ohranitve stavbne namenske rabe.
33	1963 - Študa	200/9, 200/11, 202/2, 200	Zasebni interes in določitev stavbnih zemljišč glede na dejansko stanje prevlada nad javnim interesom.
34	1963 - Študa	187/30, 187/32, 187/34, 187/29, 187/31, 187/33,	Javni interes in določitev stavbnih zemljišč prevlada nad zasebnim interesom.
35	1963 - Študa	201	Zasebni in javni interes ter določitev kmetijskih zemljišč glede na dejansko stanje je enak.
36	1963 - Študa	187/43	Javni interes in določitev stavbnih zemljišč prevlada nad zasebnim interesom.
37	1963 - Študa	528/2, 91/2, 183/69, 529/176, 92/2, 497/1	Javni interes in določitev stavbnih zemljišč prevlada nad zasebnim interesom.
38	2653 - Pšata	680/2	Zasebni in javni interes ter določitev kmetijskih zemljišč glede na dejansko stanje je enak.

39	2653 - Pšata	657/4, 659/1	Zasebni interes in določitev stavbnih zemljišč glede na dejansko stanje prevlada nad javnim interesom.
40	1963 - Študa	135/2, 134/1, 134/2, 134/5, 134/6, 136/2, 133/2	Javni interes in določitev stavbnih zemljišč prevlada nad zasebnim interesom.
41	1963 - Študa	529/295, 529/370, 183/36, 183/59, 183/67, 497/5, 183/35, 529/206, 529/207	Javni interes in določitev stavbnih zemljišč prevlada nad zasebnim interesom.
42	1936 - Radomlje	877/6, 879/1, 880/7, 937/3, 1209/6	Javni interes določitve namenske rabe kmetijskih in gozdnih zemljišč prevlada nad interesom ohranitve stavbne namenske rabe.
43	1966 - Selo	657/1, 661/1	Zasebni in javni interes ter določitev kmetijskih zemljišč glede na dejansko stanje je enak.
44	1963 - Študa	157/1, 158, 159, 518/2, 156/1	Javni interes določitve namenske rabe kmetijskih in gozdnih zemljišč prevlada nad interesom ohranitve stavbne namenske rabe.
45	1963 - Študa	162/1, 163, 167/1, 167/2, 167/3, 167/4, 167/5, 169/5, 183/27, 183/28, 183/29, 183/30, 183/31, 183/32, 167/7	Javni interes in določitev stavbnih zemljišč prevlada nad zasebnim interesom.
46	1966 - Selo	661/1	Zasebni interes in določitev stavbnih zemljišč glede na dejansko stanje prevlada nad javnim interesom.
47	1959 - Domžale	1919	Zasebni interes in določitev stavbnih zemljišč prevlada nad javnim interesom.
48	1959 - Domžale	2500/1	Zasebni interes in določitev stavbnih zemljišč prevlada nad javnim interesom.
49	1936 - Radomlje	1192, 440/3, 441/3, 446/4, 447/1	Glede na navedeno interes določitve namenske rabe ZP prevlada nad interesom, da se ohrani kmetijska namenska raba.
50	1959 - Domžale	2306/2, 5716, 5717/1, 5717/2, 5718, 5719, 5720, 5721, 2321/5, 2326/3, 2327, 5412/7, 5713/12, 5713/9, 5714, 5715, 5439/5	Javni interes in določitev stavbnih zemljišč prevlada nad zasebnim interesom.
51	1959 - Domžale	2487/1, 2487/2, 2488/2, 2488/3	Javni interes določitve namenske rabe kmetijskih in gozdnih zemljišč prevlada nad interesom ohranitve stavbne namenske rabe.
52	1963 - Študa	518/1, 183/7, 183/55, 183/56, 187/125, 187/128, 520, 516/5, 518/1, 183/92, 183/13, 183/57, 183/58, 183/8, 183/9, 183/10, 183/11, 183/1	Javni interes določitve namenske rabe kmetijskih in gozdnih zemljišč prevlada nad interesom ohranitve stavbne namenske rabe.

53	1936 - Radomlje	445, 449, 1192, 441/3, 446/4, 447/1, 448, 450, 452, 453, 1194, 445, 449, 450, 456, 451, 454, 455	Glede na navedeno interes določitve namenske rabe ZP prevlada nad interesom, da se ohrani kmetijska namenska raba.
54	1964 - Ihan	18/3, 18/1, 18/3, 18/4, 13/1, 13/10, 15/3	Zasebni interes in določitev stavbnih zemljišč prevlada nad javnim interesom.
55	1964 - Ihan	231/1, 231/3, 231/8, 230	Javni interes in določitev stavbnih zemljišč prevlada nad zasebnim interesom.
56	1936 - Radomlje	460/19, 460/7, 460/5, 460/9, 460/21	Javni interes določitve namenske rabe kmetijskih in gozdnih zemljišč prevlada nad interesom ohranitve stavbne namenske rabe.
57	1958 - Brezovica	1282/1, 1266, 1267, 1281	Javni interes določitve namenske rabe kmetijskih in gozdnih zemljišč prevlada nad interesom ohranitve stavbne namenske rabe.
58	1936 - Radomlje	151/3, 151/1, 145/2, 145/7, 145/8, 151/2, 152/1	Zasebni interes in določitev stavbnih zemljišč prevlada nad javnim interesom.
59	2653 - Pšata	151/3, 151/1, 145/2, 145/7, 145/8, 151/2, 152/1, 589/1, 589/2, 599/4, 599/5	Javni interes in določitev stavbnih zemljišč prevlada nad zasebnim interesom.
60	1936 - Radomlje	1202/4, 475	Glede na navedeno interes določitve namenske rabe ZP prevlada nad interesom, da se ohrani kmetijska namenska raba.
61	1936 - Radomlje	1202/4	Glede na navedeno interes določitve namenske rabe ZP prevlada nad interesom, da se ohrani kmetijska namenska raba.
62	1964 - Ihan	251/1	Javni interes določitve namenske rabe kmetijskih in gozdnih zemljišč prevlada nad interesom ohranitve stavbne namenske rabe.
63	1936 - Radomlje	1202/4	Glede na navedeno interes določitve namenske rabe ZP prevlada nad interesom, da se ohrani kmetijska namenska raba.
64	1964 - Ihan	227/12, 227/2, 227/4	Javni interes določitve namenske rabe kmetijskih in gozdnih zemljišč prevlada nad interesom ohranitve stavbne namenske rabe.
65	1936 - Radomlje	1197/1, 478, 479, 1202/4, 1197/1, 1202/4, 470/2, 480, 496, 497, 500, 479, 501, 1202/4, 480, 475, 476, 481, 1203, 504, 1197/2, 481, 482, 484, 487, 481, 482, 483, 486, 487, 488, 489, 1202/4, 490, 504, 505,	Glede na navedeno interes določitve namenske rabe ZP prevlada nad interesom, da se ohrani kmetijska namenska raba.

		490, 491, 492, 497, 500, 501, 504, 505, 1202/4, 1203, 481, 496	
66	1936 - Radomlje	485	Glede na navedeno interes določitve namenske rabe ZP prevlada nad interesom, da se ohrani kmetijska namenska raba.
67	1936 - Radomlje	804/1, 805, 806/1, 803/4, 803/8, 803/9	Javni interes in določitev stavbnih zemljišč prevlada nad zasebnim interesom.
68	1943 - Dob	333/1	Zasebni interes in določitev stavbnih zemljišč prevlada nad javnim interesom.
69	1958 - Brezovica	1127/4, 852, 853, 854, 855, 857, 858, 859, 860, 854, 1127/4, 1127/1, 856, 942/2, 941/2, 942/1	Javni interes in določitev stavbnih zemljišč prevlada nad zasebnim interesom.
70	1936 - Radomlje	1055/19, 1055/22	Javni interes določitve namenske rabe kmetijskih in gozdnih zemljišč prevlada nad interesom ohranitve stavbne namenske rabe.
71	1943 - Dob	1232	Javni interes in določitev stavbnih zemljišč prevlada nad zasebnim interesom.
72	1943 - Dob	325/1, 325/2	Zasebni interes in določitev stavbnih zemljišč prevlada nad javnim interesom.
73	1964 - Ihan	147/27, 147/28, 168/16, 168/9, 169/19, 169/2, 169/27, 169/28, 558/3	Javni interes določitve namenske rabe kmetijskih in gozdnih zemljišč prevlada nad interesom ohranitve stavbne namenske rabe.
74	1936 - Radomlje	1016/1, 1014/10, 1014/2, 1015/1, 1016/1, 961/48, 961/1	Glede na navedeno javni interes določitve namenske rabe G prevlada nad interesom, da se ohrani stavbna namenska raba.
75	1943 - Dob	1232, 1233	Zasebni interes in določitev stavbnih zemljišč prevlada nad javnim interesom.
76	1943 - Dob	1233, 1234	Zasebni interes in določitev stavbnih zemljišč prevlada nad javnim interesom.
77	1943 - Dob	1408/3, 1409/1, 1410/1	Javni interes določitve namenske rabe kmetijskih in gozdnih zemljišč prevlada nad interesom ohranitve stavbne namenske rabe.
78	1943 - Dob	1411/1, 1411/2, 1412/1, 1412/2, 1413/1, 1414/1	Zasebni interes in določitev stavbnih zemljišč glede na dejansko stanje prevlada nad javnim interesom.
79	1936 - Radomlje	1025/1, 1025/3, 1013/1, 1013/2, 1013/3, 1013/4, 1013/5, 1013/6, 1013/7, 1013/8, 1035/2, 1016/2, 1036, 1181/17, 1033/2, 1034/1,	Javni interes določitve namenske rabe kmetijskih in gozdnih zemljišč prevlada nad interesom ohranitve stavbne namenske rabe.

		1033/1, 1181/1, 1181/18, 1149, 1026/10, 1016/1, 1033/2, 1149, 1016/2, 1016/1, 1026/2, 1026/3, 1035/2, 1036, 1181/1, 1034/1, 1016/3, 1033/1, 1017, 1025/1, 1025/2, 1025/3,	
80	1943 - Dob	1242/1, 1242/2, 1237, 1241	Zasebni interes in določitev stavbnih zemljišč glede na dejansko stanje prevlada nad javnim interesom.
81	1943 - Dob	1242/2	Javni interes določitve namenske rabe kmetijskih in gozdnih zemljišč prevlada nad interesom ohranitve stavbne namenske rabe.
82	1966 - Selo	356/3	Zasebni interes in določitev stavbnih zemljišč glede na dejansko stanje prevlada nad javnim interesom.
83	1958 - Brezovica	765, 1130/2, 763, 766/4, 767/29	Javni interes in določitev stavbnih zemljišč prevlada nad zasebnim interesom.
84	1964 - Ihan	477/4, 478/8	Javni interes določitve namenske rabe kmetijskih in gozdnih zemljišč prevlada nad interesom ohranitve stavbne namenske rabe.
85	1966 - Selo	313/1, 313/4, 313/5, 313/8, 338/2, 312/4, 313/1, 313/4, 313/5, 708/5	Javni interes določitve namenske rabe kmetijskih in gozdnih zemljišč prevlada nad interesom ohranitve stavbne namenske rabe.
86	1935 - Rova	88/8, 92, 1086, 90, 1173, 1020, 91, 1020	Javni interes določitve namenske rabe kmetijskih in gozdnih zemljišč prevlada nad interesom ohranitve stavbne namenske rabe.
87	1935 - Rova	93	Javni interes določitve namenske rabe kmetijskih in gozdnih zemljišč prevlada nad interesom ohranitve stavbne namenske rabe.
88	1966 - Selo	271/3, 278/4	Javni interes določitve namenske rabe kmetijskih in gozdnih zemljišč prevlada nad interesom ohranitve stavbne namenske rabe.
89	1943 - Dob	1660	Zasebni interes in določitev stavbnih zemljišč prevlada nad javnim interesom.
90	1943 - Dob	514/2	Zasebni in javni interes ter določitev kmetijskih zemljišč glede na dejansko stanje je enak.
91	1943 - Dob	512/1	Zasebni interes in določitev stavbnih zemljišč glede na dejansko stanje prevlada nad javnim interesom.

92	1935 - Rova	105/8	Zasebni interes in določitev stavbnih zemljišč prevlada nad javnim interesom.
93	1966 - Selo	259	Javni interes določitve namenske rabe kmetijskih in gozdnih zemljišč prevlada nad interesom ohranitve stavbne namenske rabe.
94	1935 - Rova	57/1	Zasebni interes in določitev stavbnih zemljišč prevlada nad javnim interesom.
95	1958 - Brezovica	753/1	Javni interes in določitev stavbnih zemljišč prevlada nad zasebnim interesom.
96	1935 - Rova	4/2	Javni interes določitve namenske rabe kmetijskih in gozdnih zemljišč prevlada nad interesom ohranitve stavbne namenske rabe.
97	1958 - Brezovica	751, 752, 753/1	Javni interes in določitev stavbnih zemljišč prevlada nad zasebnim interesom.
98	1958 - Brezovica	749/1, 749/2	Javni interes in določitev stavbnih zemljišč prevlada nad zasebnim interesom.
99	1958 - Brezovica	742/1, 757/2, 757/1, 1127/3, 758/1, 742/1, 596, 757/1, 1132, 596, 758/1, 757/1, 747/4, 757/1, 760/1, 760/2, 760/3, 1127/3, 1132, 757/1, 757/2, 758/1, 759, 1127/3, 758/1, 758/1, 741, 640, 737/1, 737/2, 737/3, 741, 744/1, 744/2, 746, 747/2, 747/3, 1127/3, 739, 745, 747/4, 1127/3, 742/2, 747/1, 739, 1127/3, 758/2, 758/2, 1131, 759, 741, 640, 758/2, 747/4, 1132, 1131, 1131, 754, 757/2, 1127/3, 758/1, 758/2, 733/15, 747/4, 748/2, 1127/3, 753/2, 760/2, 760/3, 1132, 760/1, 1127/3	Javni interes in določitev stavbnih zemljišč prevlada nad zasebnim interesom.
100	1958 - Brezovica	747/5, 747/4, 749/2	Javni interes in določitev stavbnih zemljišč prevlada nad zasebnim interesom.
101	1958 - Brezovica	749/2	Javni interes in določitev stavbnih zemljišč prevlada nad zasebnim interesom.
102	1958 - Brezovica	748/1	Javni interes in določitev stavbnih zemljišč prevlada nad zasebnim interesom.
103	1943 - Dob	1752, 1753	Zasebni interes in določitev stavbnih zemljišč prevlada nad javnim interesom.

104	1958 - Brezovica	658/2, 637/15, 637/16	Zasebni interes in določitev stavbnih zemljišč prevlada nad javnim interesom.
105	1935 - Rova	946/3	Zasebni interes in določitev stavbnih zemljišč glede na dejansko stanje prevlada nad javnim interesom.
106	1935 - Rova	946/3	Javni interes določitve namenske rabe kmetijskih in gozdnih zemljišč prevlada nad interesom ohranitve stavbne namenske rabe.
107	1958 - Brezovica	553/1, 553/2	Javni interes določitve namenske rabe kmetijskih in gozdnih zemljišč prevlada nad interesom ohranitve stavbne namenske rabe.
108	1935 - Rova	537/1, 537/2, 1054/1, 544	Zasebni interes in določitev stavbnih zemljišč glede na dejansko stanje prevlada nad javnim interesom.
109	1958 - Brezovica	510/1, 522	Javni interes določitve namenske rabe kmetijskih in gozdnih zemljišč prevlada nad interesom ohranitve stavbne namenske rabe.
110	1935 - Rova	543	Javni interes določitve namenske rabe kmetijskih in gozdnih zemljišč prevlada nad interesom ohranitve stavbne namenske rabe.
111	1958 - Brezovica	1142, 1143/2, 534, 465/8, 465/1	Javni interes določitve namenske rabe kmetijskih in gozdnih zemljišč prevlada nad interesom ohranitve stavbne namenske rabe.
112	1965 - Brdo	198/1, 205/7, 464/1, 198/2	Zasebni interes in določitev stavbnih zemljišč glede na dejansko stanje prevlada nad javnim interesom.
113	1965 - Brdo	212/4, 205/11, 205/12, 205/6, 464/1	Javni interes določitve namenske rabe kmetijskih in gozdnih zemljišč prevlada nad interesom ohranitve stavbne namenske rabe.
114	1965 - Brdo	217/2	Javni interes določitve namenske rabe kmetijskih in gozdnih zemljišč prevlada nad interesom ohranitve stavbne namenske rabe.
115	1958 - Brezovica	1143/2, 1143/4, 1143/5, 1143/6, 1172/1, 466/1, 469/6, 469/7, 471/4, 471/5	Zasebni interes in določitev stavbnih zemljišč glede na dejansko stanje prevlada nad javnim interesom.
116	1965 - Brdo	242/1, 242/2	Javni interes določitve namenske rabe kmetijskih in gozdnih zemljišč prevlada nad interesom ohranitve stavbne namenske rabe.
117	1965 - Brdo	238/1	Zasebni interes in določitev stavbnih zemljišč glede na dejansko stanje prevlada nad javnim interesom.

118	1965 - Brdo	251/5	Javni interes določitve namenske rabe kmetijskih in gozdnih zemljišč prevlada nad interesom ohranitve stavbne namenske rabe.
119	1965 - Brdo	251/11	Javni interes določitve namenske rabe kmetijskih in gozdnih zemljišč prevlada nad interesom ohranitve stavbne namenske rabe.
120	1965 - Brdo	251/8	Zasebni interes in določitev stavbnih zemljišč glede na dejansko stanje prevlada nad javnim interesom.
121	1945 - Krtina	1166, 1171, 1173	Javni interes določitve namenske rabe kmetijskih in gozdnih zemljišč prevlada nad interesom ohranitve stavbne namenske rabe.
122	1965 - Brdo	250/3, 275/8	Javni interes določitve namenske rabe kmetijskih in gozdnih zemljišč prevlada nad interesom ohranitve stavbne namenske rabe.
123	1965 - Brdo	263, 265/2	Javni interes določitve namenske rabe kmetijskih in gozdnih zemljišč prevlada nad interesom ohranitve stavbne namenske rabe.
124	1945 - Krtina	7/1, 1365/3, 11/2	Javni interes določitve namenske rabe kmetijskih in gozdnih zemljišč prevlada nad interesom ohranitve stavbne namenske rabe.
125	1958 - Brezovica	300/1	Javni interes določitve namenske rabe kmetijskih zemljišč prevlada nad interesom ohranitve stavbne namenske rabe.
126	1958 - Brezovica	352, 1171, 423, 424, 428	Javni interes določitve namenske rabe kmetijskih zemljišč prevlada nad interesom ohranitve stavbne namenske rabe.
127	1946 - Studenec	1941, 1943	Javni interes določitve namenske rabe kmetijskih zemljišč prevlada nad interesom ohranitve stavbne namenske rabe.
128	1946 - Studenec	100/3, 1950	Javni interes določitve namenske rabe kmetijskih zemljišč prevlada nad interesom ohranitve stavbne namenske rabe.
129	1958 - Brezovica	266/4, 266/5, 266/9, 267/1, 274/2, 1159/1	Javni interes določitve namenske rabe gozdnih zemljišč prevlada nad interesom ohranitve stavbne namenske rabe.
130	1946 - Studenec	1935/2, 1935/3, 1949	Javni interes določitve namenske rabe kmetijskih zemljišč prevlada nad

			interesom ohranitve stavbne namenske rabe.
131	1946 - Studenec	97/2	Javni interes določitve namenske rabe kmetijskih zemljišč prevlada nad interesom ohranitve stavbne namenske rabe.
132	1958 - Brezovica	1149, 220, 221/3	Javni interes določitve namenske rabe kmetijskih zemljišč prevlada nad interesom ohranitve stavbne namenske rabe.
133	1958 - Brezovica	144/1, 1149	Javni interes določitve namenske rabe kmetijskih zemljišč prevlada nad interesom ohranitve stavbne namenske rabe.
134	1946 - Studenec	85, 1852, 86/4, 1949, 84/1, 84/2	Zasebni interes in določitev stavbnih zemljišč prevlada nad javnim interesom.
135	1958 - Brezovica	144/2	Javni interes določitve namenske rabe kmetijskih zemljišč prevlada nad interesom ohranitve stavbne namenske rabe.
136	1946 - Studenec	680/9, 144/1, 1863	Zasebni interes in določitev stavbnih zemljišč glede na dejansko stanje prevlada nad javnim interesom.
137	1957 - Trojica	602/5, 1154/1, 1154/2, 1154/3, 132/3, 132/5, 133/2, 133/3, 133/4, 144/1, 146, 647/6	Zasebni interes in določitev stavbnih zemljišč prevlada nad javnim interesom.
138	1946 - Studenec	83/1, 676/1, 83/2, 84/1, 86/4, 1850, 1851, 676/1, 83/1, 84/2	Zasebni interes in določitev stavbnih zemljišč prevlada nad javnim interesom.
139	1946 - Studenec	151/3	Zasebni in javni interes ter določitev kmetijskih zemljišč glede na dejansko stanje je enak.
140	1957 - Trojica	519/3	Javni interes določitve namenske rabe kmetijskih zemljišč prevlada nad interesom ohranitve stavbne namenske rabe.
141	1946 - Studenec	171/3	Zasebni in javni interes ter določitev kmetijskih zemljišč glede na dejansko stanje je enak.
142	1946 - Studenec	171/1, 171/3	Zasebni interes in določitev stavbnih zemljišč glede na dejansko stanje prevlada nad javnim interesom.
143	1946 - Studenec	1799/3, 1799/2, 1866	Javni interes določitve namenske rabe kmetijskih zemljišč prevlada nad interesom ohranitve stavbne namenske rabe.
144	1957 - Trojica	589/2	Javni interes določitve namenske rabe kmetijskih zemljišč prevlada nad

			interesom ohranitve stavbne namenske rabe.
145	1957 - Trojica	649/5, 539/5, 534/3	Javni interes določitve namenske rabe kmetijskih zemljišč prevlada nad interesom ohranitve stavbne namenske rabe.
146	1957 - Trojica	565/1	Zasebni interes in določitev stavbnih zemljišč prevlada nad javnim interesom.
147	1957 - Trojica	534/2	Javni interes določitve namenske rabe kmetijskih zemljišč prevlada nad interesom ohranitve stavbne namenske rabe.
148	1946 - Studenec	521/2, 522, 703/1	Javni interes določitve namenske rabe kmetijskih zemljišč prevlada nad interesom ohranitve stavbne namenske rabe.
149	1957 - Trojica	644/3, 19/3, 19/4, 38/1, 38/2, 40/4, 40/5, 642	Javni interes določitve namenske rabe kmetijskih zemljišč prevlada nad interesom ohranitve stavbne namenske rabe.
150	1957 - Trojica	40/2, 40/4	Javni interes določitve namenske rabe gozdnih zemljišč prevlada nad interesom ohranitve stavbne namenske rabe.
151	1957 - Trojica	642	Javni interes določitve namenske rabe kmetijskih zemljišč prevlada nad interesom ohranitve stavbne namenske rabe.
152	1957 - Trojica	462/1	Javni interes določitve namenske rabe kmetijskih zemljišč prevlada nad interesom ohranitve stavbne namenske rabe.
153	1957 - Trojica	420/10, 420/11, 419/1	Javni interes določitve namenske rabe kmetijskih zemljišč prevlada nad interesom ohranitve stavbne namenske rabe.
154	1957 - Trojica	455, 456/2, 456/3	Zasebni interes in določitev stavbnih zemljišč glede na dejansko stanje prevlada nad javnim interesom.
155	1957 - Trojica	455, 456/2, 456/4	Zasebni in javni interes ter določitev kmetijskih zemljišč glede na dejansko stanje je enak.
156	1957 - Trojica	401/1	Javni interes določitve namenske rabe gozdnih zemljišč prevlada nad interesom ohranitve stavbne namenske rabe.
157	1957 - Trojica	348/1, 390/1, 390/4, 629/1, 390/3	Javni interes določitve namenske rabe kmetijskih zemljišč prevlada nad

			interesom ohranitve stavbne namenske rabe.
158	1957 - Trojica	347/4	Zasebni interes in določitev stavbnih zemljišč glede na dejansko stanje prevlada nad javnim interesom.
159	1957 - Trojica	164, 163	Javni interes določitve namenske rabe kmetijskih zemljišč prevlada nad interesom ohranitve stavbne namenske rabe.
160	1957 - Trojica	361/1, 629/1	Javni interes določitve namenske rabe kmetijskih zemljišč prevlada nad interesom ohranitve stavbne namenske rabe.
161	1958 - Brezovica	434/2	Zasebni interes in določitev stavbnih zemljišč glede na dejansko stanje prevlada nad javnim interesom.
162	1966 - Selo	356/4	Zasebni in javni interes ter določitev kmetijskih zemljišč glede na dejansko stanje je enak.
163	1943 - Dob	1784, 1785, 1785, 1786, 1787, 1788, 1789/1, 1789/4, 1789/5, 1789/6, 1789/7, 1790, 1791/1, 1791/1, 1791/2, 424/2, 424/4, 426/11, 426/16, 426/19, 426/23, 426/24, 426/29, 426/32, 426/37, 426/38, 426/39, 426/40, 426/41, 426/42, 426/43, 426/44, 426/45, 426/46, 426/47, 426/48, 426/49, 426/50, 426/51, 426/52, 426/53, 426/54, 426/55, 426/56, 426/57, 426/58, 426/59, 426/60, 426/61, 426/62, 426/63, 426/64, 426/68, 426/72, 426/73, 426/74, 427/2, 539/35, 539/36, 539/37, 539/38, 539/39, 539/40, 539/41, 539/42, 539/43, 539/44, 539/45, 539/46, 539/47, 539/48, 539/49, 542/49, 542/50, 542/51, 507/2, 507/3, 538/11, 538/12, 538/13, 538/14, 538/15, 538/19, 538/2, 538/20, 538/21, 538/22, 538/3, 538/4, 538/5, 538/6, 538/7, 538/8, 538/9, 539/34, 691/25, 691/3, 691/4, 691/5, 691/6, 691/7, 691/8, 691/9, 692/12, 692/13, 692/2, 692/20, 692/21, 692/22, 692/23, 692/24, 692/25, 692/26, 692/27, 692/28, 692/29, 692/30, 692/31, 692/32, 692/33, 692/34, 692/35, 692/36, 692/37, 692/38, 692/39, 692/40, 692/41, 692/42, 692/43, 692/44,	Glede na navedeno javni interes določitve namenske rabe K1, K2, VC in G prevlada nad interesom lastnikov, da se ohrani stavbna namenska raba.

		692/45, 692/46, 692/47, 692/48, 692/49, 692/50, 692/51, 692/52, 692/53, 692/54, 692/55, 700/2, 700/3, 700/4, 700/5, 700/6, 700/7, 700/8, 700/9, 702/1, 702/2, 702/3, 702/4, 702/5, 702/6, 702/7, 702/8, 702/9, 703/1, 703/10, 703/11, 703/12, 703/13, 703/14, 703/15, 703/2, 703/3, 703/4, 703/5, 703/6, 703/7, 703/8, 703/9, 649/11, 649/12, 649/13, 692/56, 692/57, 692/58, 692/59, 692/6, 692/60, 692/61, 692/62, 692/63, 692/64, 692/65, 692/66, 692/67, 692/75, 692/76, 692/77, 692/78, 692/8, 692/81, 692/82, 692/83, 692/86, 692/87, 692/88, 692/89, 693/1, 693/2, 693/3, 693/4, 693/5, 693/6, 693/7, 693/8, 693/9, 695/2, 696/1, 696/2, 696/3, 696/4, 697/1, 697/2, 697/3, 697/4, 697/5, 698/10, 698/11, 698/12, 670/1, 670/2, 670/3, 671/26, 671/30, 671/31, 671/40, 671/41, 671/78, 671/87, 671/93, 671/96, 671/97, 678/1, 678/6, 679/1, 685/2, 686/1, 686/2, 687/2, 689/10, 689/6, 689/7, 689/8, 689/9, 690/10, 690/11, 690/12, 690/13, 690/14, 690/15, 690/16, 690/17, 690/18, 690/20, 690/4, 690/5, 690/6, 690/7, 690/8, 690/9, 691/10, 691/11, 691/12, 691/13, 691/14, 691/15, 691/16, 691/17, 691/18, 691/19, 691/20, 691/21, 691/22, 691/23, 959/1, 959/10, 959/11, 959/2, 959/3, 959/4, 959/5, 959/6, 959/7, 959/8, 959/9, 960/3, 960/4, 960/5, 989/3, 538/1, 538/10, 698/13, 698/14, 698/15, 698/16, 698/17, 698/18, 698/19, 698/2, 698/20, 698/21, 698/22, 698/23, 698/5, 698/6, 698/7, 698/8, 698/9, 699/10, 699/11, 699/12, 699/13, 699/14, 699/15, 699/16, 699/17, 699/18, 699/5, 699/6, 699/7, 699/8, 699/9, 700/1	
164	1943 - Dob	955/8, 541/1, 541/2, 542/46, 961/4, 961/5, 527/2, 531, 533/1, 542/25, 542/25	Glede na navedeno javni interes ohranitve kmetijske rabe prevlada nad interesom zapiranja prostorskih vrzeli v območju cone.

165	1935 - Rova; 1943 - Dob	143, 1069; 555/1, 555/13, 955/3, 957	Javni interes določitve namenske rabe G prevlada nad interesom ohranitve stavnne namenske rabe.
-----	-------------------------------	---	---